




совмещение листов проекта


74:34:0109001



линия совмещение с листом 13



						1205_18.01.2022/11.2022 - ДПТ					
						«Газоснабжение жилых домов с. Новотагилка и с. Селянкино в Миасском городском округе»					
Изм.	Кол.уч	Лист	№ док.	Подп.	Дата	ДОКУМЕНТАЦИЯ ПО ПЛАНИРОВКЕ ТЕРРИТОРИИ ЛИНЕЙНОГО ОБЪЕКТА	Стадия	Лист	Листов		
Разработал	Тусся				11.22		П	75			
ГИП	Симонов				11.22						
Проверил	Надыршин				11.22	ООО «ИнженерИнвест»					
									5. Схема вертикальной планировки территории, инженерной подготовки и инженерной защиты территории. Схема конструктивных решений. (продолжение) М 1:2000		





УСЛОВНЫЕ ОБОЗНАЧЕНИЯ:





- Категории земель:**
 Земли населенных пунктов
 Земли лесного фонда
 Категория земель не установлена



-  Водные объекты












- Транспортная инфраструктура:**
 Проезжая часть улиц и дорог (асфальтирование)
 Проезжая часть улиц и дорог (гравийное грунтовое покрытие)










-  Границы территории, в отношении которой осуществляется подготовка документации по планировке территории
 Зона планируемого размещения линейного объекта

- Межевание:**
 Границы образуемого земельного участка во временное пользование из земель населенных пунктов, из земель неустановленной категории. Разрешенный вид: трубопроводный транспорт (код 7.5)
 Обозначение контура образуемого земельного участка во временное пользование
 Обозначение контура образуемого земельного участка во временное пользование
 Обозначение характерных точек образуемого земельного участка во временное пользование

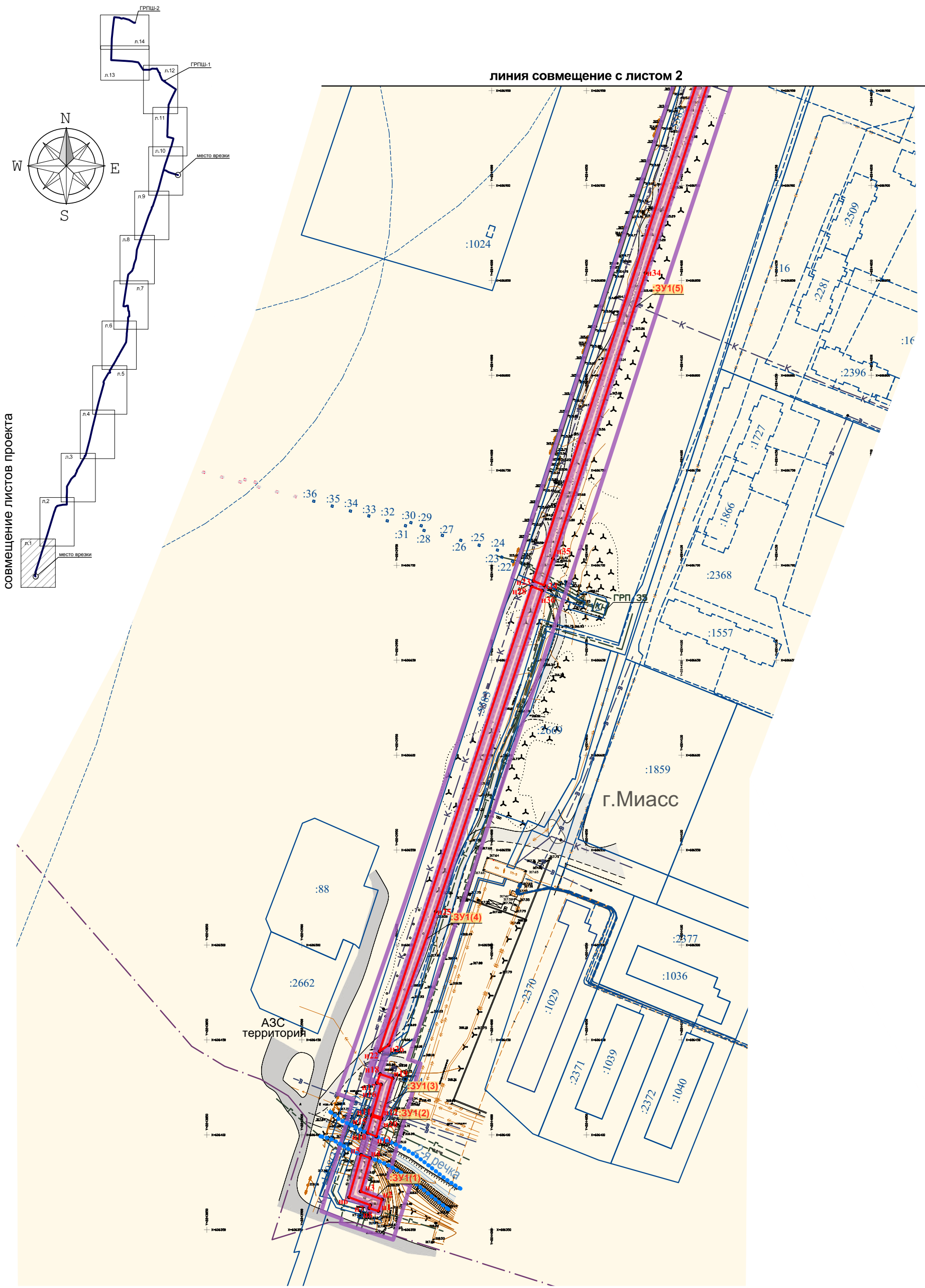
-  Границы образуемого земельного участка из земель лесного фонда
 Обозначение контура образуемого земельного участка из земель лесного фонда
 Обозначение контура образуемого земельного участка из земель лесного фонда
 Обозначение характерных точек образуемого земельного участка из земель лесного фонда

-  Границы устанавливаемого сервитута на земельный участок
 Обозначение характерных устанавливаемого сервитута

- Инженерные сети и сооружения:**
 Газопровод высокого давления II категории ГЗ
 Газорегуляторный пункт (ГРП)
 Водопровод хозяйственно-питьевой
 Коллектор
 Ливневой коллектор
 Воздушная линия электропередач средн. и низк.напряжения
 Воздушная линия электропередач высокого напряжения
 Трансформаторная подстанция
 Подземный электрокабель низкого напряжения
 Подземный электрокабель нвысокого напряжения
 Подземный кабель связи

- Сведения государственного кадастра недвижимости:**
 Границы кадастровых кварталов
74:34:0400111
 Номер кадастрового квартала
 Границы земельных участков
 Границы ОКС, ОНС
 Границы ЗОУИТ
:102
 Кадастровые номера земельных участков, ОК, ОНС
 Земельные участки лесного фонда
 Границы населенных пунктов
 Береговая полоса водных объектов: река Миасс - 20м, река Селянка - 20м, ручей Первая речка - 5м

						1205_18.01.2022/11.2022 - ДПТ					
						«Газоснабжение жилых домов с. Новотагилка и с. Селянкино в Миасском городском округе»					
Изм.	Кол.уч	Лист	№докум.	Подп.	Дата	ДОКУМЕНТАЦИЯ ПО ПЛАНИРОВКЕ ТЕРРИТОРИИ ЛИНЕЙНОГО ОБЪЕКТА					
Разработал	Тусся				11.22				Стадия	Лист	Листов
ГИП	Симонов				11.22				П	76	
Проверил	Надыршин				11.22	ООО «ИнженерИнвест»					
						1. Чертеж межевания территории. Условные обозначения.					

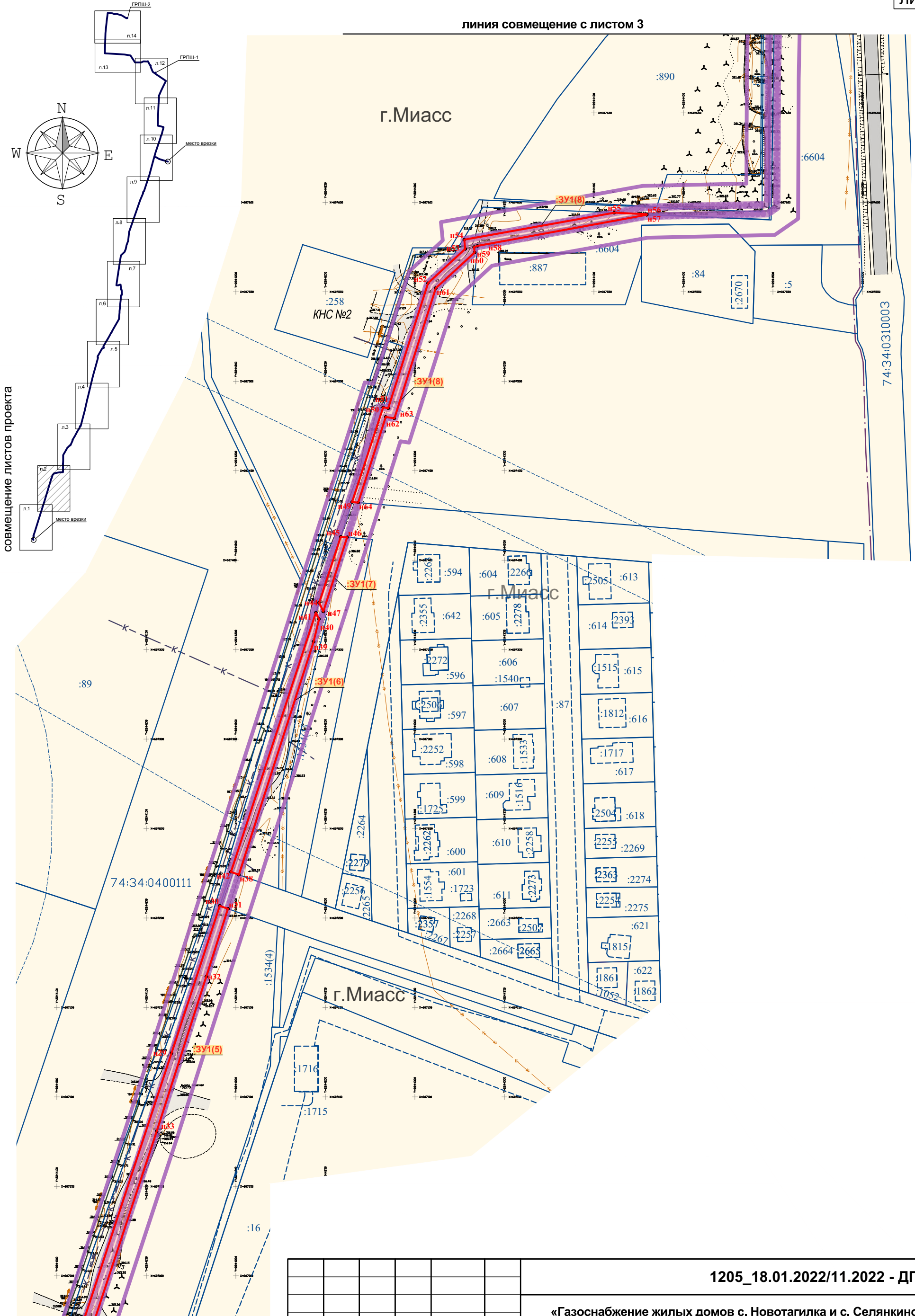


линия совмещение с листом 2

совмещение листов проекта

						1205_18.01.2022/11.2022 - ДПТ			
						«Газоснабжение жилых домов с. Новотагилка и с. Селянкино в Миасском городском округе»			
Изм.	Кол.уч	Лист	Подок.	Подп.	Дата	ДОКУМЕНТАЦИЯ ПО ПЛАНИРОВКЕ ТЕРРИТОРИИ ЛИНЕЙНОГО ОБЪЕКТА	Стадия	Лист	Листов
							П	77	
Разработал	Тусся				11.22				
ГИП	Симонов				11.22				
Проверил	Надыршин				11.22				
						1. Чертеж межевания территории (начало) М 1:2000		ООО «ИнженерИнвест»	

линия совмещение с листом 3



совмещение листов проекта

линия совмещение с листом 1

1205_18.01.2022/11.2022 - ДПТ

«Газоснабжение жилых домов с. Новотагилка и с. Селянкино в Миасском городском округе»

Изм.	Кол.уч.	Лист	Подок.	Подп.	Дата
Разработал	Тусся				11.22
ГИП	Симонов				11.22
Проверил	Надыршин				11.22

**ДОКУМЕНТАЦИЯ ПО ПЛАНИРОВКЕ
ТЕРРИТОРИИ ЛИНЕЙНОГО ОБЪЕКТА**

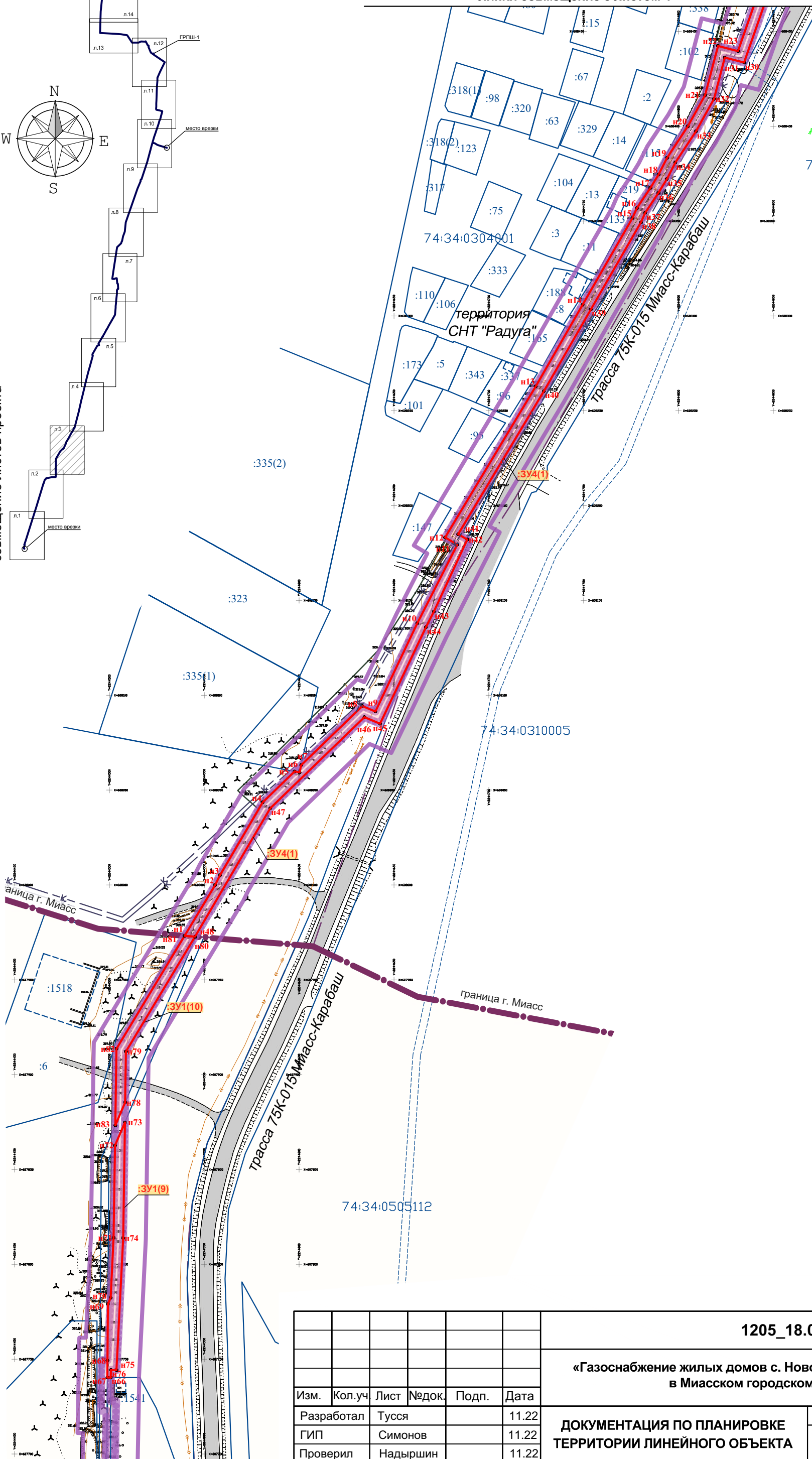
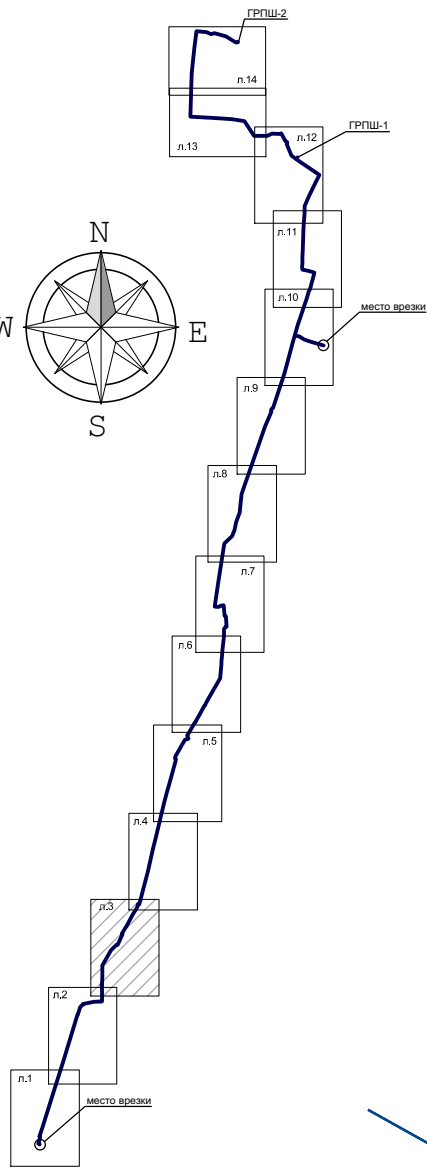
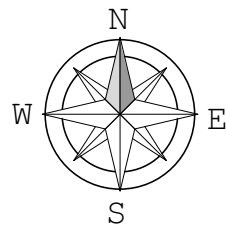
Стадия	Лист	Листов
П	78	

1. Чертеж межевания территории (продолжение) М 1:2000

ООО «ИнженерИнвест»

линия совмещение с листом 4

совмещение листов проекта



линия совмещение с листом 2

Изм.	Кол.уч	Лист	Подок.	Подп.	Дата
Разработал	Тусся				11.22
ГИП	Симонов				11.22
Проверил	Надыршин				11.22

1205_18.01.2022/11.2022 - ДПТ			
«Газоснабжение жилых домов с. Новотагилка и с. Селянкино в Миасском городском округе»			
ДОКУМЕНТАЦИЯ ПО ПЛАНИРОВКЕ ТЕРРИТОРИИ ЛИНЕЙНОГО ОБЪЕКТА		Стадия	Лист
		П	79
1. Чертеж межевания территории (продолжение) М 1:2000		ООО «ИнженерИнвест»	