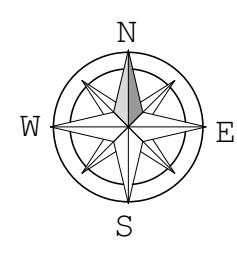
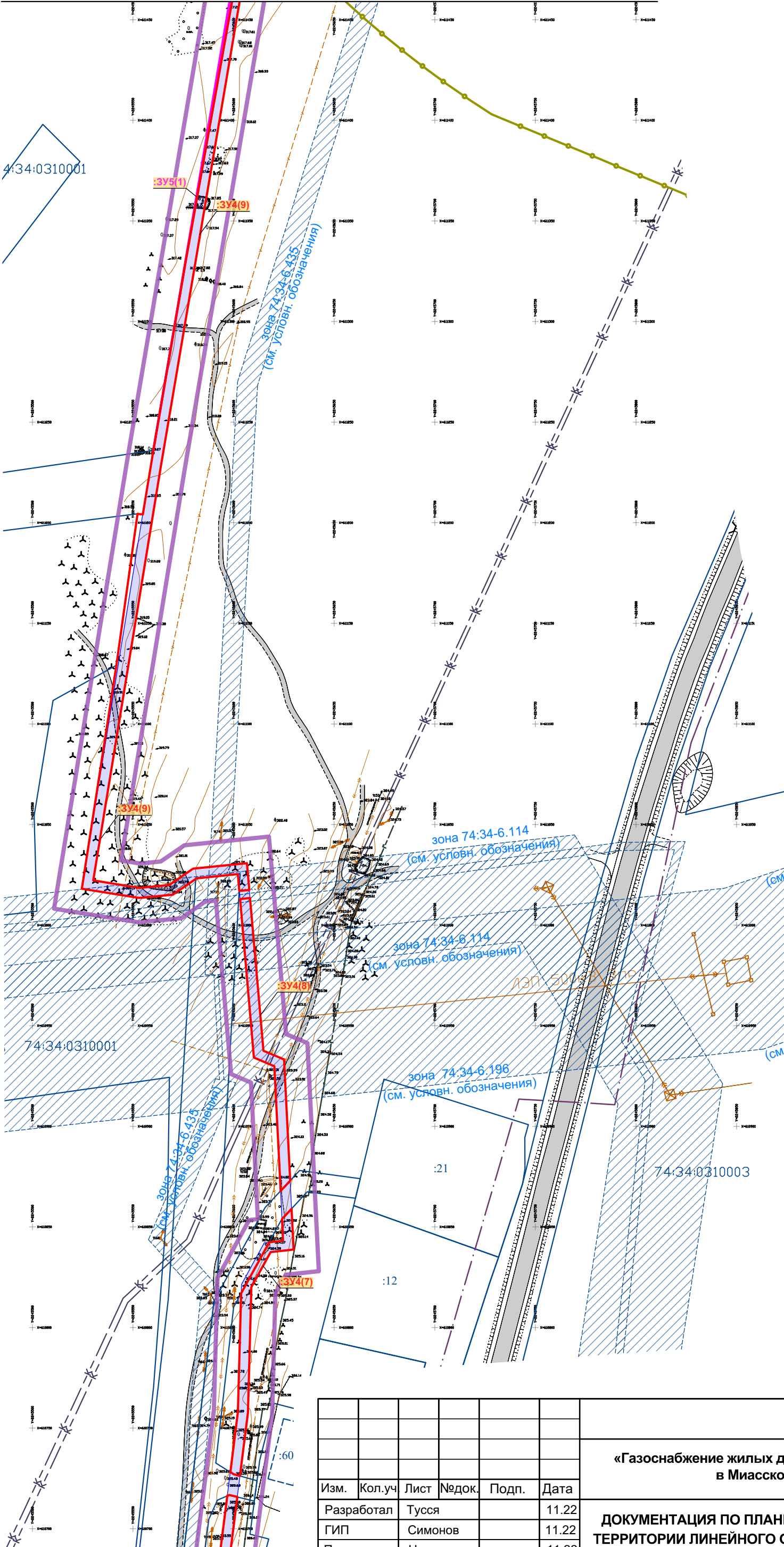
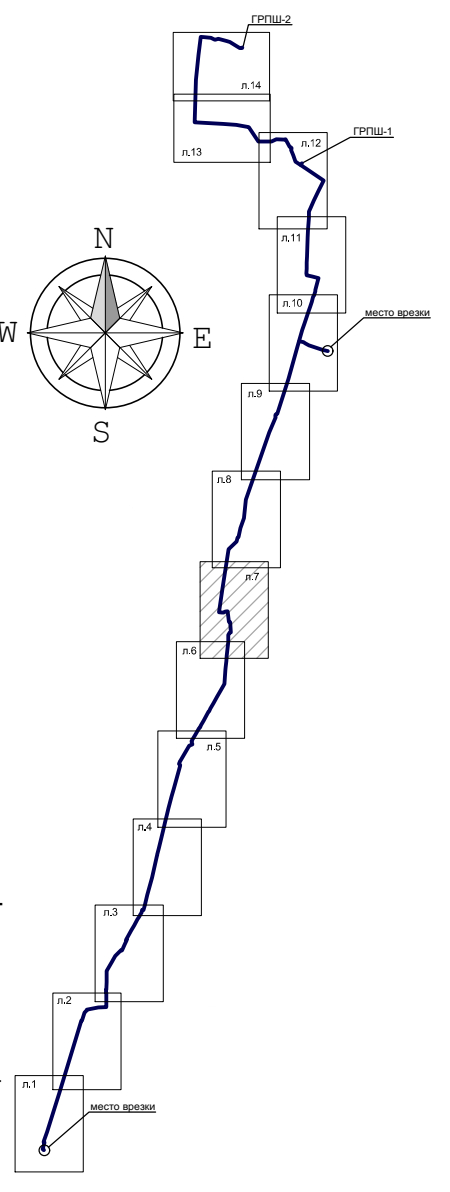


линия совмещение с листом 8



совмещение листов проекта

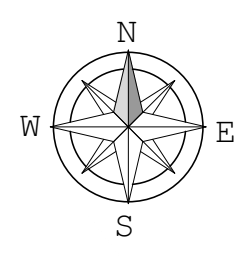
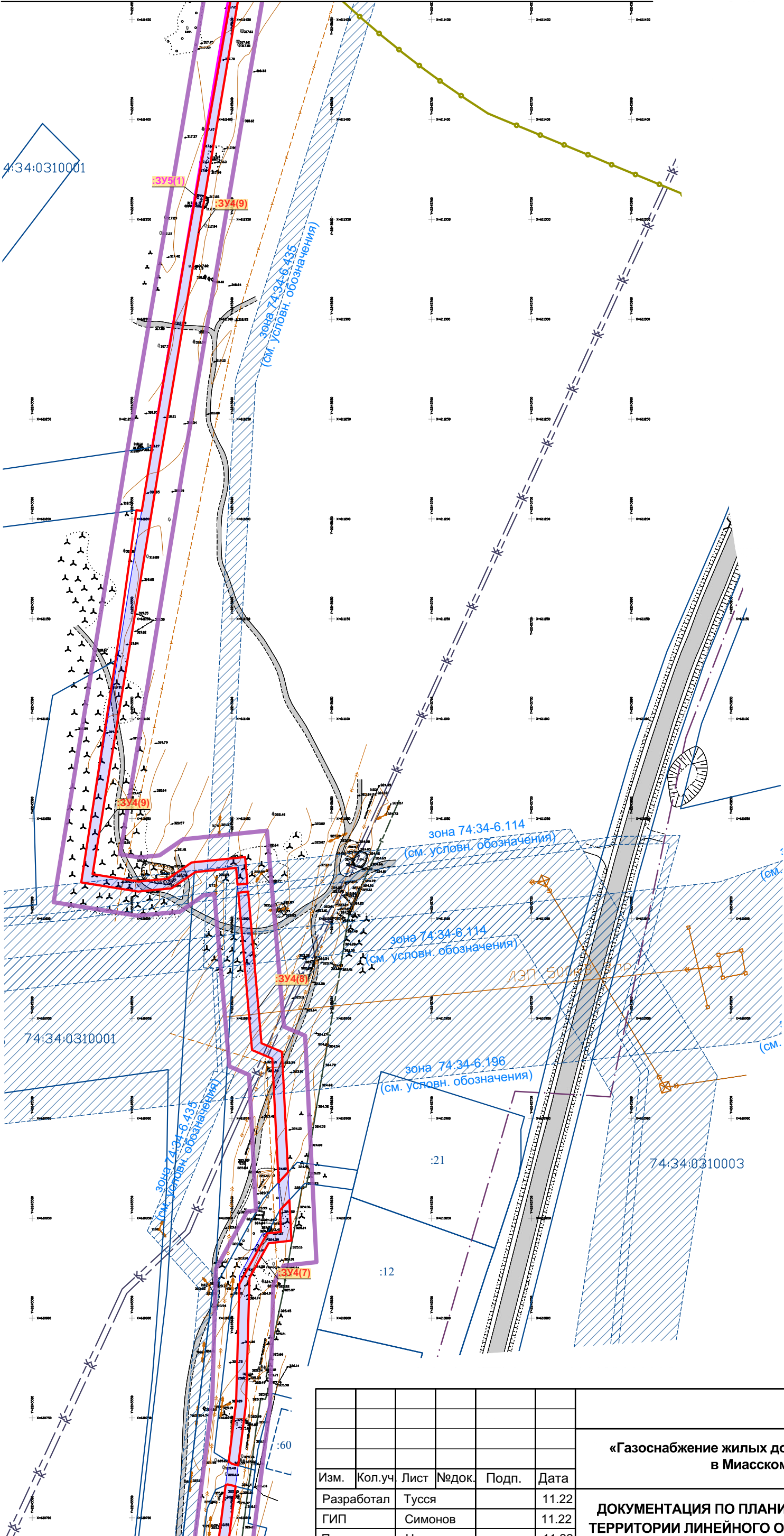


линия совмещение с листом 6

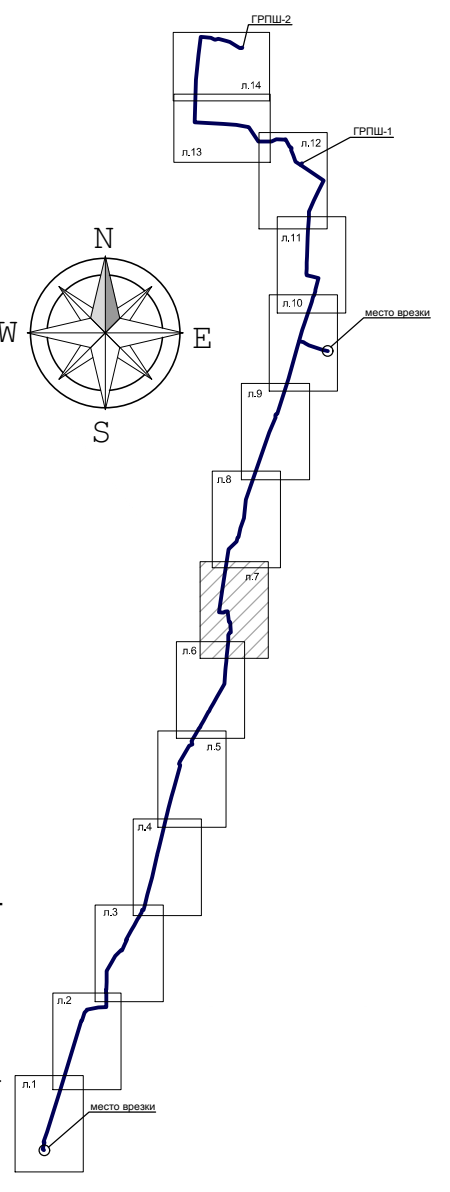
| Изм. | Кол.уч | Лист | Подок. | Подп. | Дата |
|------------|----------|------|--------|-------|-------|
| Разработал | Тусся | | | | 11.22 |
| ГИП | Симонов | | | | 11.22 |
| Проверил | Надыршин | | | | 11.22 |
| | | | | | |
| | | | | | |

| | | | |
|--|--|----------------------------|------|
| 1205_18.01.2022/11.2022 - ДПТ | | | |
| «Газоснабжение жилых домов с. Новотагилка и с. Селянкино в Миасском городском округе» | | | |
| ДОКУМЕНТАЦИЯ ПО ПЛАНИРОВКЕ ТЕРРИТОРИИ ЛИНЕЙНОГО ОБЪЕКТА | | Стадия | Лист |
| | | П | 97 |
| 2. Сводная схема межевания территории (продолжение) М 1:2000 | | ООО «ИнженерИнвест» | |

линия совмещение с листом 8



совмещение листов проекта



4:34:0310001

74:34:0310001

74:34:0310003

линия совмещение с листом 6

| Изм. | Кол.уч | Лист | Подок. | Подп. | Дата |
|------------|----------|------|--------|-------|-------|
| Разработал | Тусся | | | | 11.22 |
| ГИП | Симонов | | | | 11.22 |
| Проверил | Надыршин | | | | 11.22 |

1205_18.01.2022/11.2022 - ДПТ

«Газоснабжение жилых домов с. Новотагилка и с. Селянкино в Миасском городском округе»

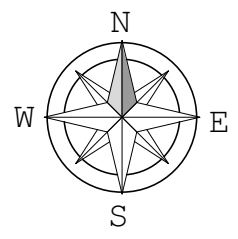
ДОКУМЕНТАЦИЯ ПО ПЛАНИРОВКЕ
ТЕРРИТОРИИ ЛИНЕЙНОГО ОБЪЕКТА

| Стадия | Лист | Листов |
|--------|------|--------|
| П | 98 | |

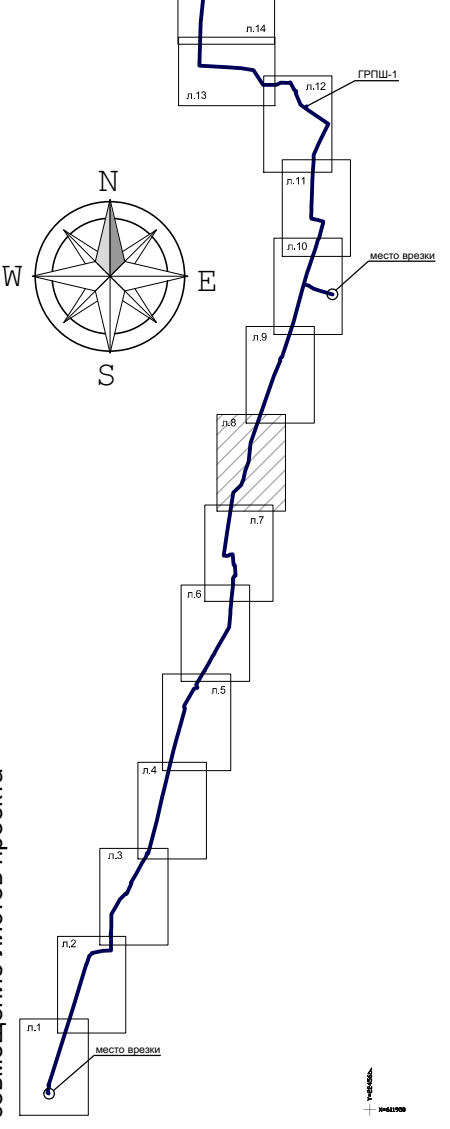
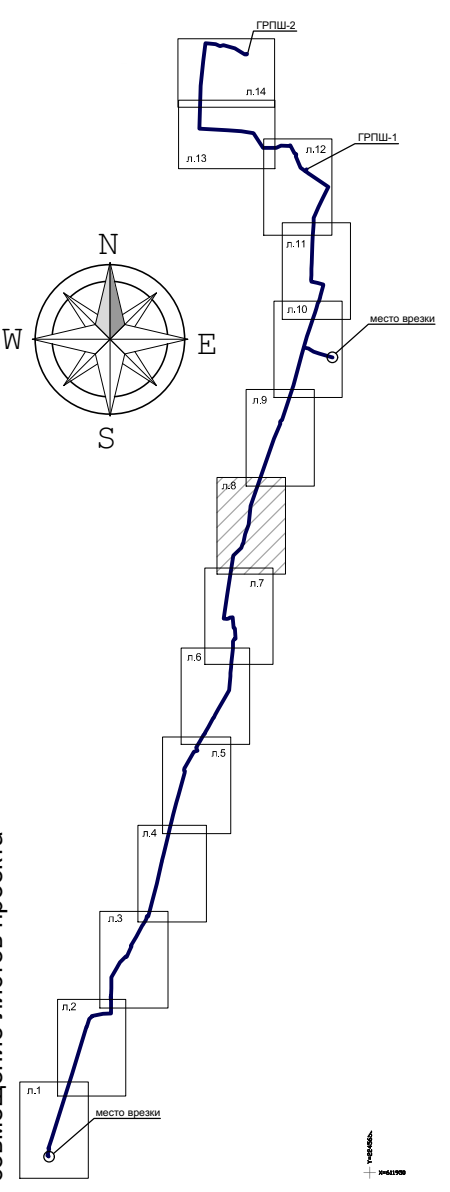
2. Сводная схема межевания территории (продолжение) М 1:2000

ООО «ИнженерИнвест»

линия совмещение с листом 9



совмещение листов проекта



линия совмещение с листом 7

| Изм. | Кол.уч | Лист | Подк. | Подп. | Дата |
|------------|----------|------|-------|-------|-------|
| Разработал | Тусся | | | | 11.22 |
| ГИП | Симонов | | | | 11.22 |
| Проверил | Надыршин | | | | 11.22 |

| | | | |
|--|--|----------------------------|------|
| 1205_18.01.2022/11.2022 - ДПТ | | | |
| «Газоснабжение жилых домов с. Новотагилка и с. Селянкино в Миасском городском округе» | | | |
| ДОКУМЕНТАЦИЯ ПО ПЛАНИРОВКЕ ТЕРРИТОРИИ ЛИНЕЙНОГО ОБЪЕКТА | | Стадия | Лист |
| | | П | 99 |
| 2. Сводная схема межевания территории (продолжение) М 1:2000 | | ООО «ИнженерИнвест» | |