ОПИСАНИЕ МЕСТОПОЛОЖЕНИЯ ГРАНИЦ

Челябинская область, Миасский городской округ, территориальная зона О

(наименование объекта местоположение границ, которого описано (далее - объект)

Сведения об объекте

№ № п/п	Характеристики объекта	Описание характеристик
1	2	3
1	Местоположение объекта	Челябинская область, Миасский городской округ, территориальная зона О
2	Площадь объекта ± величина погрешности определения площади (Р ± ΔР)	3.14 га
3	Иные характеристики объекта	—

ОПИСАНИЕ МЕСТОПОЛОЖЕНИЯ ГРАНИЦ

Челябинская область, Миасский городской округ, территориальная зона О
(наименование объекта)

Сведения о местоположении границ объекта

1. Система координат МСК-74

2. Сведения о характерных точках границ объекта

Обозначение характерных точек границ	Координаты, м		Метод определения координат и средняя квадратическая погрешность положения характерной точки (Mt), м	Описание обозначения точки
	X	Y		
1	2	3	4	5
Часть № 1				
1	608925.53	2245007.87	картометрический метод; Mt=0,4	—
2	608922.93	2245027.29	картометрический метод; Mt=0,4	—
3	608915.01	2245090.83	картометрический метод; Mt=0,4	—
4	608914.23	2245097.12	картометрический метод; Mt=0,4	—
5	608912.69	2245103.27	картометрический метод; Mt=0,4	—
6	608912.56	2245103.81	картометрический метод; Mt=0,4	—
7	608910.81	2245107.43	картометрический метод; Mt=0,4	—
8	608907.20	2245136.07	картометрический метод; Mt=0,4	—
9	608905.77	2245147.37	картометрический метод; Mt=0,4	—
10	608909.81	2245147.86	картометрический метод; Mt=0,4	—
11	608906.67	2245174.59	картометрический метод; Mt=0,4	—
12	608902.46	2245191.58	картометрический метод; Mt=0,4	—
13	608867.29	2245186.51	картометрический метод; Mt=0,4	—
14	608827.90	2245348.75	картометрический метод; Mt=0,4	—
15	608822.18	2245365.10	картометрический метод; Mt=0,4	—
16	608810.80	2245362.82	картометрический метод; Mt=0,4	—
17	608811.22	2245360.85	картометрический метод; Mt=0,4	—
18	608807.30	2245360.03	картометрический метод; Mt=0,4	—
19	608806.86	2245362.14	картометрический метод; Mt=0,4	—
20	608756.68	2245356.15	картометрический метод; Mt=0,4	—
21	608783.98	2245253.45	картометрический метод; Mt=0,4	—
22	608799.50	2245177.47	картометрический метод; Mt=0,4	—
23	608803.78	2245142.36	картометрический метод; Mt=0,4	—
24	608821.82	2244994.53	картометрический метод; Mt=0,4	—
1	608925.53	2245007.87	картометрический метод; Mt=0,4	—

ОПИСАНИЕ МЕСТОПОЛОЖЕНИЯ ГРАНИЦ

Челябинская область, Миасский городской округ, территориальная зона О

Обзорная схема границ объекта землеустройства



Масштаб 1 : 16000

Используемые условные знаки и обозначения:

74:02:0201002:12	- кадастровый номер земельного участка		- граница кадастрового квартала
1..n	- характерная точка объекта		- граница земельного участка
	- граница территориальной зоны	с 1 по 2	- обозначение выносного листа
	- граница муниципальных образований		

Подпись Собенина Е.Ю. Дата 30 апреля 2021 г.

Место для оттиска печати (при наличии) лица, составившего описание местоположения границ объекта

ОПИСАНИЕ МЕСТОПОЛОЖЕНИЯ ГРАНИЦ

Челябинская область, Миасский городской округ, территориальная зона О

План границ объекта

Выносной лист 1



Масштаб 1 : 2000

Используемые условные знаки и обозначения: см. лист с Обзорной схемой границ

Подпись Собенина Е.Ю. Дата 30 апреля 2021 г.

Место для оттиска печати (при наличии) лица, составившего описание местоположения границ объекта

ОПИСАНИЕ МЕСТОПОЛОЖЕНИЯ ГРАНИЦ

Челябинская область, Миасский городской округ, территориальная зона О

План границ объекта

Выносной лист 2



Масштаб 1 : 2000

Используемые условные знаки и обозначения: см. лист с Обзорной схемой границ

Подпись Собенина Е.Ю. Дата 30 апреля 2021 г.

Место для оттиска печати (при наличии) лица, составившего описание местоположения границ объекта

ОПИСАНИЕ МЕСТОПОЛОЖЕНИЯ ГРАНИЦ

Челябинская область, Миасский городской округ, территориальная зона П1

(наименование объекта местоположение границ, которого описано (далее - объект)

Сведения об объекте

№ № п/п	Характеристики объекта	Описание характеристик
1	2	3
1	Местоположение объекта	Челябинская область, Миасский городской округ, территориальная зона П1
2	Площадь объекта ± величина погрешности определения площади (Р ± ΔР)	1412.68 га
3	Иные характеристики объекта	—

ОПИСАНИЕ МЕСТОПОЛОЖЕНИЯ ГРАНИЦ

Челябинская область, Миасский городской округ, территориальная зона П1
(наименование объекта)

Сведения о местоположении границ объекта

1. Система координат МСК-74

2. Сведения о характерных точках границ объекта

Обозначение характерных точек границ	Координаты, м		Метод определения координат и средняя квадратическая погрешность положения характерной точки (Mt), м	Описание обозначения точки
	X	Y		
1	2	3	4	5
Часть № 1				
1	619342.42	2244610.38	картометрический метод; Mt=0,4	—
2	619356.23	2244639.65	картометрический метод; Mt=0,4	—
3	619327.80	2244651.85	картометрический метод; Mt=0,4	—
4	619126.99	2244631.55	картометрический метод; Mt=0,4	—
5	618990.22	2244646.21	картометрический метод; Mt=0,4	—
6	618985.35	2244670.60	картометрический метод; Mt=0,4	—
7	618956.11	2244697.44	картометрический метод; Mt=0,4	—
8	618906.50	2244691.71	картометрический метод; Mt=0,4	—
9	618891.69	2244706.54	картометрический метод; Mt=0,4	—
10	618887.70	2244730.49	картометрический метод; Mt=0,4	—
11	618891.12	2244747.03	картометрический метод; Mt=0,4	—
12	618875.73	2244768.71	картометрический метод; Mt=0,4	—
13	618850.10	2244764.71	картометрический метод; Mt=0,4	—
14	618838.13	2244741.33	картометрический метод; Mt=0,4	—
15	618844.40	2244713.95	картометрический метод; Mt=0,4	—
16	618870.61	2244702.55	картометрический метод; Mt=0,4	—
17	618880.86	2244656.92	картометрический метод; Mt=0,4	—
18	618916.75	2244592.47	картометрический метод; Mt=0,4	—
19	618911.05	2244574.22	картометрический метод; Mt=0,4	—
20	618893.96	2244559.39	картометрический метод; Mt=0,4	—
21	618896.81	2244534.29	картометрический метод; Mt=0,4	—
22	618938.40	2244508.63	картометрический метод; Mt=0,4	—
23	618954.44	2244456.44	картометрический метод; Mt=0,4	—
24	618998.90	2244464.39	картометрический метод; Mt=0,4	—
25	618976.35	2244523.54	картометрический метод; Mt=0,4	—
26	618983.66	2244550.89	картометрический метод; Mt=0,4	—
27	619023.04	2244562.02	картометрический метод; Mt=0,4	—
28	619106.61	2244557.48	картометрический метод; Mt=0,4	—
29	619167.52	2244574.56	картометрический метод; Mt=0,4	—
30	619243.86	2244611.96	картометрический метод; Mt=0,4	—

Челябинская область, Миасский городской округ, территориальная зона П1				
Обозначение характерных точек границ	Координаты, м		Метод определения координат и средняя квадратическая погрешность положения характерной точки (Mt), м	Описание обозначения точки
	X	Y		
1	2	3	4	5
1	619342.42	2244610.38	картометрический метод; Mt=0,4	—
Часть № 2				
31	618026.06	2244526.55	картометрический метод; Mt=0,4	—
32	618018.51	2244561.49	картометрический метод; Mt=0,4	—
33	617996.82	2244594.07	картометрический метод; Mt=0,4	—
34	617983.48	2244597.95	картометрический метод; Mt=0,4	—
35	617923.12	2244572.93	картометрический метод; Mt=0,4	—
36	617859.92	2244571.98	картометрический метод; Mt=0,4	—
37	617875.74	2244494.68	картометрический метод; Mt=0,4	—
38	617924.66	2244499.64	картометрический метод; Mt=0,4	—
39	617954.85	2244476.03	картометрический метод; Mt=0,4	—
31	618026.06	2244526.55	картометрический метод; Mt=0,4	—
Часть № 3				
40	618037.86	2244706.72	картометрический метод; Mt=0,4	—
41	618045.01	2244738.30	картометрический метод; Mt=0,4	—
42	618013.90	2244761.87	картометрический метод; Mt=0,4	—
43	617984.89	2244774.92	картометрический метод; Mt=0,4	—
44	617984.89	2244784.60	картометрический метод; Mt=0,4	—
45	617956.85	2244770.38	картометрический метод; Mt=0,4	—
46	617967.47	2244763.29	картометрический метод; Mt=0,4	—
47	617969.83	2244741.15	картометрический метод; Mt=0,4	—
48	617942.40	2244712.21	картометрический метод; Mt=0,4	—
49	617944.46	2244695.38	картометрический метод; Mt=0,4	—
50	617961.86	2244681.50	картометрический метод; Mt=0,4	—
51	617987.52	2244677.96	картометрический метод; Mt=0,4	—
52	618019.36	2244689.89	картометрический метод; Mt=0,4	—
40	618037.86	2244706.72	картометрический метод; Mt=0,4	—
Часть № 4				
53	612570.16	2243766.26	картометрический метод; Mt=0,4	—
54	612581.72	2243781.95	картометрический метод; Mt=0,4	—
55	612594.47	2243814.67	картометрический метод; Mt=0,4	—
56	612587.76	2243841.34	картометрический метод; Mt=0,4	—
57	612549.16	2243893.00	картометрический метод; Mt=0,4	—
58	612562.36	2243905.39	картометрический метод; Mt=0,4	—
59	612574.25	2243891.85	картометрический метод; Mt=0,4	—
60	612577.32	2243894.86	картометрический метод; Mt=0,4	—
61	612565.81	2243908.26	картометрический метод; Mt=0,4	—
62	612643.75	2243968.09	картометрический метод; Mt=0,4	—
63	612658.67	2243982.08	картометрический метод; Mt=0,4	—
64	612660.63	2243984.45	картометрический метод; Mt=0,4	—
65	612683.27	2244003.31	картометрический метод; Mt=0,4	—

Челябинская область, Миасский городской округ, территориальная зона П1				
Обозначение характерных точек границ	Координаты, м		Метод определения координат и средняя квадратическая погрешность положения характерной точки (Mt), м	Описание обозначения точки
	X	Y		
1	2	3	4	5
66	612678.46	2244006.47	картометрический метод; Mt=0,4	—
67	612685.17	2244024.70	картометрический метод; Mt=0,4	—
68	612680.88	2244029.31	картометрический метод; Mt=0,4	—
69	612677.01	2244016.35	картометрический метод; Mt=0,4	—
70	612668.00	2244000.16	картометрический метод; Mt=0,4	—
71	612657.20	2243988.54	картометрический метод; Mt=0,4	—
72	612654.70	2243985.84	картометрический метод; Mt=0,4	—
73	612647.34	2243995.49	картометрический метод; Mt=0,4	—
74	612608.19	2243997.65	картометрический метод; Mt=0,4	—
75	612587.32	2244015.20	картометрический метод; Mt=0,4	—
76	612519.18	2243984.08	картометрический метод; Mt=0,4	—
77	612454.72	2243930.76	картометрический метод; Mt=0,4	—
78	612430.35	2243897.67	картометрический метод; Mt=0,4	—
79	612433.47	2243848.22	картометрический метод; Mt=0,4	—
80	612447.99	2243823.32	картометрический метод; Mt=0,4	—
81	612505.22	2243765.85	картометрический метод; Mt=0,4	—
82	612534.48	2243760.41	картометрический метод; Mt=0,4	—
53	612570.16	2243766.26	картометрический метод; Mt=0,4	—
Часть № 5				
83	605804.17	2225625.97	картометрический метод; Mt=0,4	—
84	605801.10	2225794.20	картометрический метод; Mt=0,4	—
85	605792.23	2226280.20	картометрический метод; Mt=0,4	—
86	605770.74	2227086.06	картометрический метод; Mt=0,4	—
87	605776.26	2227106.95	картометрический метод; Mt=0,4	—
88	605777.95	2227120.06	картометрический метод; Mt=0,4	—
89	605767.95	2227793.52	картометрический метод; Mt=0,4	—
90	605758.73	2228359.80	картометрический метод; Mt=0,4	—
91	604807.08	2229116.01	картометрический метод; Mt=0,4	—
92	603695.80	2229099.22	картометрический метод; Mt=0,4	—
93	603218.54	2228540.94	картометрический метод; Mt=0,4	—
94	603205.95	2228502.14	картометрический метод; Mt=0,4	—
95	603217.25	2227644.82	картометрический метод; Mt=0,4	—
96	603473.94	2227660.12	картометрический метод; Mt=0,4	—
97	603510.39	2227614.47	картометрический метод; Mt=0,4	—
98	603593.02	2227538.69	картометрический метод; Mt=0,4	—
99	603595.97	2227536.87	картометрический метод; Mt=0,4	—
100	603644.89	2227540.98	картометрический метод; Mt=0,4	—
101	603670.79	2227541.66	картометрический метод; Mt=0,4	—
102	603687.78	2227541.66	картометрический метод; Mt=0,4	—
103	603726.60	2227543.98	картометрический метод; Mt=0,4	—
104	603750.38	2227545.39	картометрический метод; Mt=0,4	—

Челябинская область, Миасский городской округ, территориальная зона П1				
Обозначение характерных точек границ	Координаты, м		Метод определения координат и средняя квадратическая погрешность положения характерной точки (Mt), м	Описание обозначения точки
	X	Y		
1	2	3	4	5
105	603773.50	2227545.73	картометрический метод; Mt=0,4	—
106	603801.94	2227548.24	картометрический метод; Mt=0,4	—
107	603808.55	2227547.60	картометрический метод; Mt=0,4	—
108	603829.11	2227549.13	картометрический метод; Mt=0,4	—
109	603835.40	2227551.34	картометрический метод; Mt=0,4	—
110	603841.86	2227556.78	картометрический метод; Mt=0,4	—
111	603847.46	2227566.47	картометрический метод; Mt=0,4	—
112	603848.65	2227576.83	картометрический метод; Mt=0,4	—
113	603849.16	2227593.49	картометрический метод; Mt=0,4	—
114	603847.59	2227627.31	картометрический метод; Mt=0,4	—
115	603844.81	2227643.28	картометрический метод; Mt=0,4	—
116	603844.19	2227663.84	картометрический метод; Mt=0,4	—
117	603844.36	2227673.19	картометрический метод; Mt=0,4	—
118	603843.34	2227699.70	картометрический метод; Mt=0,4	—
119	603836.99	2227711.60	картометрический метод; Mt=0,4	—
120	603836.65	2227738.45	картометрический метод; Mt=0,4	—
121	603839.16	2227744.91	картометрический метод; Mt=0,4	—
122	603838.65	2227777.02	картометрический метод; Mt=0,4	—
123	603836.27	2227819.00	картометрический метод; Mt=0,4	—
124	603834.06	2227859.79	картометрический метод; Mt=0,4	—
125	603832.19	2227902.78	картометрический метод; Mt=0,4	—
126	603830.32	2227934.05	картометрический метод; Mt=0,4	—
127	603827.77	2227967.53	картометрический метод; Mt=0,4	—
128	603826.41	2227988.77	картометрический метод; Mt=0,4	—
129	603787.20	2227989.54	картометрический метод; Mt=0,4	—
130	603786.21	2227998.90	картометрический метод; Mt=0,4	—
131	603825.67	2227996.42	картометрический метод; Mt=0,4	—
132	603834.10	2227993.87	картометрический метод; Mt=0,4	—
133	603835.38	2227967.14	картометрический метод; Mt=0,4	—
134	603837.60	2227934.46	картометрический метод; Mt=0,4	—
135	603839.48	2227897.98	картометрический метод; Mt=0,4	—
136	603843.66	2227854.69	картометрический метод; Mt=0,4	—
137	603846.38	2227808.46	картометрический метод; Mt=0,4	—
138	603846.22	2227770.80	картометрический метод; Mt=0,4	—
139	603848.54	2227756.02	картометрический метод; Mt=0,4	—
140	603855.78	2227749.62	картометрический метод; Mt=0,4	—
141	603858.04	2227728.46	картометрический метод; Mt=0,4	—
142	603855.76	2227722.88	картометрический метод; Mt=0,4	—
143	603851.50	2227717.38	картометрический метод; Mt=0,4	—
144	603851.50	2227699.70	картометрический метод; Mt=0,4	—
145	603852.86	2227673.53	картометрический метод; Mt=0,4	—

Челябинская область, Миасский городской округ, территориальная зона П1				
Обозначение характерных точек границ	Координаты, м		Метод определения координат и средняя квадратическая погрешность положения характерной точки (Mt), м	Описание обозначения точки
	X	Y		
1	2	3	4	5
146	603863.06	2227638.86	картометрический метод; Mt=0,4	—
147	603864.08	2227624.25	картометрический метод; Mt=0,4	—
148	603865.36	2227589.90	картометрический метод; Mt=0,4	—
149	603859.17	2227582.10	картометрический метод; Mt=0,4	—
150	603858.34	2227560.10	картометрический метод; Mt=0,4	—
151	603856.88	2227545.98	картометрический метод; Mt=0,4	—
152	603848.88	2227540.66	картометрический метод; Mt=0,4	—
153	603836.88	2227538.60	картометрический метод; Mt=0,4	—
154	603820.91	2227537.92	картометрический метод; Mt=0,4	—
155	603791.34	2227535.88	картометрический метод; Mt=0,4	—
156	603755.21	2227534.35	картометрический метод; Mt=0,4	—
157	603704.74	2227532.73	картометрический метод; Mt=0,4	—
158	603671.55	2227531.97	картометрический метод; Mt=0,4	—
159	603665.10	2227525.85	картометрический метод; Mt=0,4	—
160	603658.98	2227514.30	картометрический метод; Mt=0,4	—
161	603639.94	2227513.11	картометрический метод; Mt=0,4	—
162	603632.64	2227515.15	картометрический метод; Mt=0,4	—
163	603611.00	2227527.61	картометрический метод; Mt=0,4	—
164	603644.49	2227506.95	картометрический метод; Mt=0,4	—
165	603678.17	2227495.45	картометрический метод; Mt=0,4	—
166	603708.75	2227490.40	картометрический метод; Mt=0,4	—
167	603770.75	2227490.33	картометрический метод; Mt=0,4	—
168	603813.27	2227489.46	картометрический метод; Mt=0,4	—
169	604293.92	2227516.09	картометрический метод; Mt=0,4	—
170	604360.58	2227505.58	картометрический метод; Mt=0,4	—
171	604426.91	2227483.56	картометрический метод; Mt=0,4	—
172	604482.90	2227450.89	картометрический метод; Mt=0,4	—
173	604540.10	2227403.74	картометрический метод; Mt=0,4	—
174	604576.82	2227355.78	картометрический метод; Mt=0,4	—
175	604610.25	2227293.27	картометрический метод; Mt=0,4	—
176	604630.35	2227219.56	картометрический метод; Mt=0,4	—
177	604635.77	2227157.64	картометрический метод; Mt=0,4	—
178	604661.37	2227154.32	картометрический метод; Mt=0,4	—
179	604642.49	2227038.43	картометрический метод; Mt=0,4	—
180	604144.07	2225973.32	картометрический метод; Mt=0,4	—
181	604161.10	2225966.62	картометрический метод; Mt=0,4	—
182	604098.74	2225829.52	картометрический метод; Mt=0,4	—
183	604001.45	2225637.31	картометрический метод; Mt=0,4	—
184	604005.69	2225495.81	картометрический метод; Mt=0,4	—
185	604009.80	2225358.55	картометрический метод; Mt=0,4	—
186	604336.92	2225399.14	картометрический метод; Mt=0,4	—

Челябинская область, Миасский городской округ, территориальная зона П1				
Обозначение характерных точек границ	Координаты, м		Метод определения координат и средняя квадратическая погрешность положения характерной точки (Mt), м	Описание обозначения точки
	X	Y		
1	2	3	4	5
187	605442.43	2225573.44	картометрический метод; Mt=0,4	—
188	605547.10	2225588.64	картометрический метод; Mt=0,4	—
83	605804.17	2225625.97	картометрический метод; Mt=0,4	—
Часть № 6				
189	600153.17	2226472.43	картометрический метод; Mt=0,4	—
190	600155.14	2226591.45	картометрический метод; Mt=0,4	—
191	600125.90	2226696.56	картометрический метод; Mt=0,4	—
192	600111.85	2226799.92	картометрический метод; Mt=0,4	—
193	600074.59	2226960.11	картометрический метод; Mt=0,4	—
194	599952.66	2226923.40	картометрический метод; Mt=0,4	—
195	599931.23	2226929.44	картометрический метод; Mt=0,4	—
196	599897.72	2226967.43	картометрический метод; Mt=0,4	—
197	599832.99	2227089.50	картометрический метод; Mt=0,4	—
198	599895.23	2227074.88	картометрический метод; Mt=0,4	—
199	599907.39	2227126.59	картометрический метод; Mt=0,4	—
200	599921.47	2227123.14	картометрический метод; Mt=0,4	—
201	599942.21	2227122.40	картометрический метод; Mt=0,4	—
202	600048.28	2227118.63	картометрический метод; Mt=0,4	—
203	600048.95	2227137.61	картометрический метод; Mt=0,4	—
204	599924.10	2227142.06	картометрический метод; Mt=0,4	—
205	599832.46	2227167.88	картометрический метод; Mt=0,4	—
206	599870.99	2227269.11	картометрический метод; Mt=0,4	—
207	599849.00	2227305.95	картометрический метод; Mt=0,4	—
208	599672.20	2227375.64	картометрический метод; Mt=0,4	—
209	599481.86	2227267.63	картометрический метод; Mt=0,4	—
210	599273.49	2227059.97	картометрический метод; Mt=0,4	—
211	599158.08	2227035.88	картометрический метод; Mt=0,4	—
212	599118.63	2227012.87	картометрический метод; Mt=0,4	—
213	598863.31	2226708.64	картометрический метод; Mt=0,4	—
214	598789.37	2226701.04	картометрический метод; Mt=0,4	—
215	598781.87	2226656.16	картометрический метод; Mt=0,4	—
216	598792.84	2226561.06	картометрический метод; Mt=0,4	—
217	598827.78	2226407.37	картометрический метод; Mt=0,4	—
218	598843.12	2226368.45	картометрический метод; Mt=0,4	—
219	598871.45	2226362.93	картометрический метод; Mt=0,4	—
220	599106.96	2226499.11	картометрический метод; Mt=0,4	—
221	599399.91	2226379.01	картометрический метод; Mt=0,4	—
222	599598.59	2226399.39	картометрический метод; Mt=0,4	—
223	599751.74	2226400.66	картометрический метод; Mt=0,4	—
224	599817.01	2226462.43	картометрический метод; Mt=0,4	—
225	599831.05	2226470.10	картометрический метод; Mt=0,4	—

Челябинская область, Миасский городской округ, территориальная зона П1				
Обозначение характерных точек границ	Координаты, м		Метод определения координат и средняя квадратическая погрешность положения характерной точки (Mt), м	Описание обозначения точки
	X	Y		
1	2	3	4	5
226	599835.09	2226523.88	картометрический метод; Mt=0,4	—
189	600153.17	2226472.43	картометрический метод; Mt=0,4	—
Часть № 7				
227	597614.93	2223135.53	картометрический метод; Mt=0,4	—
228	597609.82	2223207.35	картометрический метод; Mt=0,4	—
229	597606.96	2223274.49	картометрический метод; Mt=0,4	—
230	597578.92	2223273.24	картометрический метод; Mt=0,4	—
231	597584.61	2223327.66	картометрический метод; Mt=0,4	—
232	597606.35	2223391.55	картометрический метод; Mt=0,4	—
233	597614.54	2223462.85	картометрический метод; Mt=0,4	—
234	597649.21	2223465.40	картометрический метод; Mt=0,4	—
235	597653.69	2223465.74	картометрический метод; Mt=0,4	—
236	597654.02	2223461.54	картометрический метод; Mt=0,4	—
237	597660.69	2223461.95	картометрический метод; Mt=0,4	—
238	597668.14	2223501.66	картометрический метод; Mt=0,4	—
239	597680.49	2223519.85	картометрический метод; Mt=0,4	—
240	597689.84	2223605.57	картометрический метод; Mt=0,4	—
241	597672.37	2223637.49	картометрический метод; Mt=0,4	—
242	597618.42	2223657.36	картометрический метод; Mt=0,4	—
243	597400.93	2224542.54	картометрический метод; Mt=0,4	—
244	597328.80	2224566.08	картометрический метод; Mt=0,4	—
245	597329.70	2224204.74	картометрический метод; Mt=0,4	—
246	597355.23	2224104.36	картометрический метод; Mt=0,4	—
247	597407.44	2224123.27	картометрический метод; Mt=0,4	—
248	597511.48	2223663.21	картометрический метод; Mt=0,4	—
249	597482.97	2223598.33	картометрический метод; Mt=0,4	—
250	597460.08	2223589.37	картометрический метод; Mt=0,4	—
251	597430.98	2223536.34	картометрический метод; Mt=0,4	—
252	597231.72	2223593.32	картометрический метод; Mt=0,4	—
253	597168.80	2223708.65	картометрический метод; Mt=0,4	—
254	597151.17	2223959.85	картометрический метод; Mt=0,4	—
255	597050.05	2224168.07	картометрический метод; Mt=0,4	—
256	596976.22	2224224.12	картометрический метод; Mt=0,4	—
257	596950.65	2224463.07	картометрический метод; Mt=0,4	—
258	596935.01	2224433.75	картометрический метод; Mt=0,4	—
259	596846.05	2224482.73	картометрический метод; Mt=0,4	—
260	596583.59	2224621.54	картометрический метод; Mt=0,4	—
261	596488.93	2224744.04	картометрический метод; Mt=0,4	—
262	596454.19	2224766.31	картометрический метод; Mt=0,4	—
263	596455.11	2224804.81	картометрический метод; Mt=0,4	—
264	596261.15	2224812.80	картометрический метод; Mt=0,4	—

Челябинская область, Миасский городской округ, территориальная зона П1				
Обозначение характерных точек границ	Координаты, м		Метод определения координат и средняя квадратическая погрешность положения характерной точки (Mt), м	Описание обозначения точки
	X	Y		
1	2	3	4	5
265	596249.10	2224603.17	картометрический метод; Mt=0,4	—
266	596442.53	2224595.62	картометрический метод; Mt=0,4	—
267	596447.58	2224668.48	картометрический метод; Mt=0,4	—
268	596491.56	2224632.24	картометрический метод; Mt=0,4	—
269	596558.96	2224522.34	картометрический метод; Mt=0,4	—
270	596597.33	2224557.64	картометрический метод; Mt=0,4	—
271	596839.91	2224444.44	картометрический метод; Mt=0,4	—
272	596911.16	2224374.27	картометрический метод; Mt=0,4	—
273	596859.56	2224277.12	картометрический метод; Mt=0,4	—
274	596830.01	2224236.79	картометрический метод; Mt=0,4	—
275	596830.98	2224086.80	картометрический метод; Mt=0,4	—
276	596771.66	2224123.92	картометрический метод; Mt=0,4	—
277	596787.35	2223875.45	картометрический метод; Mt=0,4	—
278	596792.77	2223789.43	картометрический метод; Mt=0,4	—
279	596820.86	2223745.46	картометрический метод; Mt=0,4	—
280	596855.60	2223634.76	картометрический метод; Mt=0,4	—
281	596854.76	2223519.09	картометрический метод; Mt=0,4	—
282	596825.06	2223419.60	картометрический метод; Mt=0,4	—
283	596797.18	2223333.05	картометрический метод; Mt=0,4	—
284	596796.24	2223243.09	картометрический метод; Mt=0,4	—
285	596824.52	2223160.39	картометрический метод; Mt=0,4	—
286	596906.71	2223153.55	картометрический метод; Mt=0,4	—
287	597001.85	2223157.02	картометрический метод; Mt=0,4	—
288	597158.20	2223178.36	картометрический метод; Mt=0,4	—
289	597185.18	2223178.99	картометрический метод; Mt=0,4	—
290	597221.49	2223175.84	картометрический метод; Mt=0,4	—
291	597381.98	2223131.15	картометрический метод; Mt=0,4	—
292	597480.95	2223096.20	картометрический метод; Mt=0,4	—
293	597578.04	2223069.64	картометрический метод; Mt=0,4	—
294	597578.27	2223133.38	картометрический метод; Mt=0,4	—
227	597614.93	2223135.53	картометрический метод; Mt=0,4	—
Часть № 8				
295	597065.30	2228572.75	картометрический метод; Mt=0,4	—
296	597079.96	2228584.56	картометрический метод; Mt=0,4	—
297	597077.63	2228627.45	картометрический метод; Mt=0,4	—
298	597048.63	2228698.96	картометрический метод; Mt=0,4	—
299	597005.48	2228748.63	картометрический метод; Mt=0,4	—
300	596994.94	2228737.95	картометрический метод; Mt=0,4	—
301	596932.04	2228781.02	картометрический метод; Mt=0,4	—
302	596886.19	2228802.06	картометрический метод; Mt=0,4	—
303	596851.17	2228818.12	картометрический метод; Mt=0,4	—

Челябинская область, Миасский городской округ, территориальная зона П1				
Обозначение характерных точек границ	Координаты, м		Метод определения координат и средняя квадратическая погрешность положения характерной точки (Mt), м	Описание обозначения точки
	X	Y		
1	2	3	4	5
304	596751.60	2228862.72	картометрический метод; Mt=0,4	—
305	596732.95	2228882.09	картометрический метод; Mt=0,4	—
306	596691.42	2228925.23	картометрический метод; Mt=0,4	—
307	596572.41	2228871.44	картометрический метод; Mt=0,4	—
308	596544.50	2228883.87	картометрический метод; Mt=0,4	—
309	596537.98	2228853.93	картометрический метод; Mt=0,4	—
310	596554.93	2228834.46	картометрический метод; Mt=0,4	—
311	596577.02	2228732.95	картометрический метод; Mt=0,4	—
312	596578.56	2228686.80	картометрический метод; Mt=0,4	—
313	596655.46	2228631.89	картометрический метод; Mt=0,4	—
314	596643.88	2228598.61	картометрический метод; Mt=0,4	—
315	596664.58	2228591.41	картометрический метод; Mt=0,4	—
316	596727.41	2228598.27	картометрический метод; Mt=0,4	—
317	596772.74	2228610.00	картометрический метод; Mt=0,4	—
318	596783.20	2228608.70	картометрический метод; Mt=0,4	—
319	596790.49	2228601.49	картометрический метод; Mt=0,4	—
320	596804.19	2228573.11	картометрический метод; Mt=0,4	—
321	596810.97	2228564.92	картометрический метод; Mt=0,4	—
322	596822.32	2228559.60	картометрический метод; Mt=0,4	—
323	596845.93	2228563.93	картометрический метод; Mt=0,4	—
324	596868.64	2228571.29	картометрический метод; Mt=0,4	—
325	596907.48	2228583.20	картометрический метод; Mt=0,4	—
326	596917.97	2228582.91	картометрический метод; Mt=0,4	—
327	596927.82	2228577.63	картометрический метод; Mt=0,4	—
328	596943.82	2228560.18	картометрический метод; Mt=0,4	—
329	596956.71	2228555.82	картометрический метод; Mt=0,4	—
330	596965.20	2228555.58	картометрический метод; Mt=0,4	—
331	597002.57	2228568.52	картометрический метод; Mt=0,4	—
332	597027.56	2228570.10	картометрический метод; Mt=0,4	—
295	597065.30	2228572.75	картометрический метод; Mt=0,4	—
Часть № 9				
333	595024.07	2236083.28	картометрический метод; Mt=0,4	—
334	595050.26	2236156.40	картометрический метод; Mt=0,4	—
335	595017.71	2236308.88	картометрический метод; Mt=0,4	—
336	594728.18	2237150.49	картометрический метод; Mt=0,4	—
337	594679.61	2237465.29	картометрический метод; Mt=0,4	—
338	594749.32	2237696.95	картометрический метод; Mt=0,4	—
339	594761.70	2237787.18	картометрический метод; Mt=0,4	—
340	594753.90	2237887.05	картометрический метод; Mt=0,4	—
341	594612.66	2238197.64	картометрический метод; Mt=0,4	—
342	594593.56	2238239.21	картометрический метод; Mt=0,4	—

Челябинская область, Миасский городской округ, территориальная зона П1				
Обозначение характерных точек границ	Координаты, м		Метод определения координат и средняя квадратическая погрешность положения характерной точки (Mt), м	Описание обозначения точки
	X	Y		
1	2	3	4	5
343	594564.76	2238338.71	картометрический метод; Mt=0,4	—
344	594549.87	2238443.45	картометрический метод; Mt=0,4	—
345	594563.79	2238503.70	картометрический метод; Mt=0,4	—
346	594584.91	2238553.09	картометрический метод; Mt=0,4	—
347	594775.54	2238852.56	картометрический метод; Mt=0,4	—
348	594770.12	2238876.46	картометрический метод; Mt=0,4	—
349	594703.08	2238822.25	картометрический метод; Mt=0,4	—
350	594574.42	2238913.95	картометрический метод; Mt=0,4	—
351	594500.79	2238837.61	картометрический метод; Mt=0,4	—
352	594414.37	2238582.03	картометрический метод; Mt=0,4	—
353	594430.51	2238574.32	картометрический метод; Mt=0,4	—
354	594402.03	2238460.80	картометрический метод; Mt=0,4	—
355	594416.54	2238461.06	картометрический метод; Mt=0,4	—
356	594406.05	2238365.49	картометрический метод; Mt=0,4	—
357	594378.78	2238359.66	картометрический метод; Mt=0,4	—
358	594384.42	2238245.46	картометрический метод; Mt=0,4	—
359	593897.75	2238167.70	картометрический метод; Mt=0,4	—
360	593892.21	2238171.03	картометрический метод; Mt=0,4	—
361	593876.75	2238180.36	картометрический метод; Mt=0,4	—
362	593846.18	2238198.77	картометрический метод; Mt=0,4	—
363	593650.56	2237954.23	картометрический метод; Mt=0,4	—
364	593414.56	2237785.97	картометрический метод; Mt=0,4	—
365	593140.42	2237514.00	картометрический метод; Mt=0,4	—
366	593049.15	2237472.36	картометрический метод; Mt=0,4	—
367	592966.37	2237514.87	картометрический метод; Mt=0,4	—
368	592940.27	2237465.39	картометрический метод; Mt=0,4	—
369	592878.84	2237433.29	картометрический метод; Mt=0,4	—
370	592683.29	2237183.97	картометрический метод; Mt=0,4	—
371	592578.23	2237075.84	картометрический метод; Mt=0,4	—
372	592518.52	2237002.76	картометрический метод; Mt=0,4	—
373	592478.70	2236910.93	картометрический метод; Mt=0,4	—
374	592478.70	2236909.16	картометрический метод; Mt=0,4	—
375	592372.72	2236490.08	картометрический метод; Mt=0,4	—
376	592368.30	2236457.99	картометрический метод; Mt=0,4	—
377	592374.45	2236394.10	картометрический метод; Mt=0,4	—
378	592402.71	2236324.59	картометрический метод; Mt=0,4	—
379	592441.04	2236276.51	картометрический метод; Mt=0,4	—
380	592456.93	2236256.56	картометрический метод; Mt=0,4	—
381	592483.09	2236207.01	картометрический метод; Mt=0,4	—
382	592488.91	2236209.82	картометрический метод; Mt=0,4	—
383	592498.87	2236208.54	картометрический метод; Mt=0,4	—

Челябинская область, Миасский городской округ, территориальная зона П1				
Обозначение характерных точек границ	Координаты, м		Метод определения координат и средняя квадратическая погрешность положения характерной точки (Mt), м	Описание обозначения точки
	X	Y		
1	2	3	4	5
384	592507.76	2236204.30	картометрический метод; Mt=0,4	—
385	592511.19	2236194.66	картометрический метод; Mt=0,4	—
386	592517.74	2236179.02	картометрический метод; Mt=0,4	—
387	592519.85	2236164.96	картометрический метод; Mt=0,4	—
388	592527.59	2236155.74	картометрический метод; Mt=0,4	—
389	592540.49	2236152.38	картометрический метод; Mt=0,4	—
390	592552.12	2236157.05	картометрический метод; Mt=0,4	—
391	592572.61	2236174.48	картометрический метод; Mt=0,4	—
392	592643.85	2236147.46	картометрический метод; Mt=0,4	—
393	592629.72	2236142.86	картометрический метод; Mt=0,4	—
394	592621.53	2236136.10	картометрический метод; Mt=0,4	—
395	592594.75	2236113.61	картометрический метод; Mt=0,4	—
396	592585.58	2236089.86	картометрический метод; Mt=0,4	—
397	592574.14	2236074.19	картометрический метод; Mt=0,4	—
398	592559.85	2236063.59	картометрический метод; Mt=0,4	—
399	592543.19	2236058.06	картометрический метод; Mt=0,4	—
400	592527.67	2236057.49	картометрический метод; Mt=0,4	—
401	592521.21	2236058.68	картометрический метод; Mt=0,4	—
402	592516.74	2236059.80	картометрический метод; Mt=0,4	—
403	592513.67	2236052.13	картометрический метод; Mt=0,4	—
404	592504.95	2236062.38	картометрический метод; Mt=0,4	—
405	592500.82	2236075.49	картометрический метод; Mt=0,4	—
406	592496.17	2236087.63	картометрический метод; Mt=0,4	—
407	592486.65	2236104.89	картометрический метод; Mt=0,4	—
408	592478.70	2236124.12	картометрический метод; Mt=0,4	—
409	592477.12	2236139.16	картометрический метод; Mt=0,4	—
410	592475.60	2236156.20	картометрический метод; Mt=0,4	—
411	592470.75	2236179.34	картометрический метод; Mt=0,4	—
412	592466.15	2236193.47	картометрический метод; Mt=0,4	—
413	592478.31	2236206.12	картометрический метод; Mt=0,4	—
414	592381.21	2236261.43	картометрический метод; Mt=0,4	—
415	592379.13	2236252.70	картометрический метод; Mt=0,4	—
416	592380.88	2236243.65	картометрический метод; Mt=0,4	—
417	592390.61	2236234.37	картометрический метод; Mt=0,4	—
418	592411.75	2236221.79	картометрический метод; Mt=0,4	—
419	592439.84	2236206.99	картометрический метод; Mt=0,4	—
420	592453.21	2236194.75	картометрический метод; Mt=0,4	—
421	592446.50	2236186.94	картометрический метод; Mt=0,4	—
422	592417.83	2236180.75	картометрический метод; Mt=0,4	—
423	592414.80	2236179.83	картометрический метод; Mt=0,4	—
424	592402.28	2236179.19	картометрический метод; Mt=0,4	—

Челябинская область, Миасский городской округ, территориальная зона П1				
Обозначение характерных точек границ	Координаты, м		Метод определения координат и средняя квадратическая погрешность положения характерной точки (Mt), м	Описание обозначения точки
	X	Y		
1	2	3	4	5
425	592342.19	2236175.88	картометрический метод; Mt=0,4	—
426	592302.05	2236171.00	картометрический метод; Mt=0,4	—
427	592279.89	2236177.67	картометрический метод; Mt=0,4	—
428	592253.28	2236230.88	картометрический метод; Mt=0,4	—
429	592227.12	2236300.19	картометрический метод; Mt=0,4	—
430	592208.94	2236334.33	картометрический метод; Mt=0,4	—
431	592192.24	2236362.37	картометрический метод; Mt=0,4	—
432	592126.71	2236397.37	картометрический метод; Mt=0,4	—
433	592189.36	2236313.64	картометрический метод; Mt=0,4	—
434	592221.49	2236240.27	картометрический метод; Mt=0,4	—
435	592247.00	2236191.35	картометрический метод; Mt=0,4	—
436	592233.33	2236180.94	картометрический метод; Mt=0,4	—
437	592226.97	2236168.12	картометрический метод; Mt=0,4	—
438	592230.38	2236146.63	картометрический метод; Mt=0,4	—
439	592243.27	2236107.28	картометрический метод; Mt=0,4	—
440	592261.52	2236080.76	картометрический метод; Mt=0,4	—
441	592283.06	2236064.16	картометрический метод; Mt=0,4	—
442	592289.89	2236057.97	картометрический метод; Mt=0,4	—
443	592284.78	2236054.11	картометрический метод; Mt=0,4	—
444	592273.32	2236055.43	картометрический метод; Mt=0,4	—
445	592249.94	2236060.09	картометрический метод; Mt=0,4	—
446	592215.25	2236071.44	картометрический метод; Mt=0,4	—
447	592177.53	2236081.97	картометрический метод; Mt=0,4	—
448	592154.91	2236095.14	картометрический метод; Mt=0,4	—
449	592137.13	2236102.65	картометрический метод; Mt=0,4	—
450	592123.00	2236116.05	картометрический метод; Mt=0,4	—
451	592111.37	2236129.37	картометрический метод; Mt=0,4	—
452	592101.11	2236137.66	картометрический метод; Mt=0,4	—
453	592092.12	2236137.91	картометрический метод; Mt=0,4	—
454	592082.01	2236134.19	картометрический метод; Mt=0,4	—
455	592073.68	2236122.43	картометрический метод; Mt=0,4	—
456	592071.76	2236107.48	картометрический метод; Mt=0,4	—
457	592071.15	2236103.51	картометрический метод; Mt=0,4	—
458	592068.44	2236078.58	картометрический метод; Mt=0,4	—
459	592067.49	2236062.61	картометрический метод; Mt=0,4	—
460	592068.18	2236051.59	картометрический метод; Mt=0,4	—
461	592067.43	2236042.61	картометрический метод; Mt=0,4	—
462	592060.07	2236029.82	картометрический метод; Mt=0,4	—
463	592056.18	2236015.92	картометрический метод; Mt=0,4	—
464	592057.32	2236002.89	картометрический метод; Mt=0,4	—
465	592059.72	2235981.82	картометрический метод; Mt=0,4	—

Челябинская область, Миасский городской округ, территориальная зона П1				
Обозначение характерных точек границ	Координаты, м		Метод определения координат и средняя квадратическая погрешность положения характерной точки (Mt), м	Описание обозначения точки
	X	Y		
1	2	3	4	5
466	592062.47	2235972.75	картометрический метод; Mt=0,4	—
467	592067.50	2235938.60	картометрический метод; Mt=0,4	—
468	592065.23	2235928.67	картометрический метод; Mt=0,4	—
469	592055.87	2235915.93	картометрический метод; Mt=0,4	—
470	592049.07	2235905.13	картометрический метод; Mt=0,4	—
471	592039.71	2235896.85	картометрический метод; Mt=0,4	—
472	592044.25	2235880.72	картометрический метод; Mt=0,4	—
473	592058.95	2235852.31	картометрический метод; Mt=0,4	—
474	592061.11	2235840.25	картометрический метод; Mt=0,4	—
475	592054.28	2235828.45	картометрический метод; Mt=0,4	—
476	592038.02	2235818.90	картометрический метод; Mt=0,4	—
477	592026.46	2235817.22	картометрический метод; Mt=0,4	—
478	592018.55	2235820.44	картометрический метод; Mt=0,4	—
479	592018.72	2235821.98	картометрический метод; Mt=0,4	—
480	592011.26	2235823.19	картометрический метод; Mt=0,4	—
481	592002.63	2235818.43	картометрический метод; Mt=0,4	—
482	591999.40	2235810.53	картометрический метод; Mt=0,4	—
483	591990.94	2235801.52	картометрический метод; Mt=0,4	—
484	591992.11	2235789.48	картометрический метод; Mt=0,4	—
485	591989.65	2235773.54	картометрический метод; Mt=0,4	—
486	591976.15	2235737.92	картометрический метод; Mt=0,4	—
487	591966.78	2235707.19	картометрический метод; Mt=0,4	—
488	591963.25	2235688.30	картометрический метод; Mt=0,4	—
489	591962.70	2235686.31	картометрический метод; Mt=0,4	—
490	591962.38	2235657.32	картометрический метод; Mt=0,4	—
491	591962.90	2235640.30	картометрический метод; Mt=0,4	—
492	591956.04	2235627.50	картометрический метод; Mt=0,4	—
493	591958.59	2235621.67	картометрический метод; Mt=0,4	—
494	591944.87	2235614.05	картометрический метод; Mt=0,4	—
495	591938.12	2235605.24	картометрический метод; Mt=0,4	—
496	591936.04	2235602.31	картометрический метод; Mt=0,4	—
497	591925.32	2235594.61	картометрический метод; Mt=0,4	—
498	591913.14	2235587.95	картометрический метод; Mt=0,4	—
499	591900.37	2235578.31	картометрический метод; Mt=0,4	—
500	591884.95	2235563.74	картометрический метод; Mt=0,4	—
501	591882.23	2235555.82	картометрический метод; Mt=0,4	—
502	591882.39	2235543.82	картометрический метод; Mt=0,4	—
503	591882.75	2235538.80	картометрический метод; Mt=0,4	—
504	591891.43	2235527.56	картометрический метод; Mt=0,4	—
505	591902.93	2235527.24	картометрический метод; Mt=0,4	—
506	591918.20	2235536.81	картометрический метод; Mt=0,4	—

Челябинская область, Миасский городской округ, территориальная зона П1				
Обозначение характерных точек границ	Координаты, м		Метод определения координат и средняя квадратическая погрешность положения характерной точки (Mt), м	Описание обозначения точки
	X	Y		
1	2	3	4	5
507	591936.66	2235553.29	картометрический метод; Mt=0,4	—
508	591941.79	2235558.14	картометрический метод; Mt=0,4	—
509	591960.85	2235577.61	картометрический метод; Mt=0,4	—
510	591976.81	2235594.16	картометрический метод; Mt=0,4	—
511	591999.41	2235615.52	картометрический метод; Mt=0,4	—
512	592009.21	2235626.24	картометрический метод; Mt=0,4	—
513	592011.99	2235636.17	картометрический метод; Mt=0,4	—
514	592010.39	2235650.21	картометрический метод; Mt=0,4	—
515	592001.71	2235661.45	картометрический метод; Mt=0,4	—
516	591998.44	2235669.55	картометрический метод; Mt=0,4	—
517	591995.16	2235677.64	картометрический метод; Mt=0,4	—
518	591995.94	2235687.62	картометрический метод; Mt=0,4	—
519	592001.83	2235701.45	картометрический метод; Mt=0,4	—
520	592013.22	2235715.13	картометрический метод; Mt=0,4	—
521	592077.76	2235760.87	картометрический метод; Mt=0,4	—
522	592106.95	2235803.06	картометрический метод; Mt=0,4	—
523	592127.81	2235833.47	картометрический метод; Mt=0,4	—
524	592135.03	2235841.27	картометрический метод; Mt=0,4	—
525	592144.58	2235843.00	картометрический метод; Mt=0,4	—
526	592152.93	2235837.76	картометрический метод; Mt=0,4	—
527	592162.75	2235831.49	картометрический метод; Mt=0,4	—
528	592172.22	2235830.22	картометрический метод; Mt=0,4	—
529	592180.89	2235835.97	картометрический метод; Mt=0,4	—
530	592183.19	2235846.91	картометрический метод; Mt=0,4	—
531	592180.67	2235863.98	картометрический метод; Mt=0,4	—
532	592175.09	2235879.14	картометрический метод; Mt=0,4	—
533	592175.40	2235890.12	картометрический метод; Mt=0,4	—
534	592179.16	2235899.02	картометрический метод; Mt=0,4	—
535	592187.85	2235905.78	картометрический метод; Mt=0,4	—
536	592199.92	2235908.44	картометрический метод; Mt=0,4	—
537	592235.62	2235924.88	картометрический метод; Mt=0,4	—
538	592312.53	2235921.71	картометрический метод; Mt=0,4	—
539	592359.85	2235915.37	картометрический метод; Mt=0,4	—
540	592369.30	2235898.69	картометрический метод; Mt=0,4	—
541	592375.69	2235874.55	картометрический метод; Mt=0,4	—
542	592387.40	2235830.34	картометрический метод; Mt=0,4	—
543	592395.90	2235766.42	картометрический метод; Mt=0,4	—
544	592407.35	2235710.63	картометрический метод; Mt=0,4	—
545	592419.43	2235693.17	картометрический метод; Mt=0,4	—
546	592426.91	2235656.96	картометрический метод; Mt=0,4	—
547	592430.85	2235636.85	картометрический метод; Mt=0,4	—

Челябинская область, Миасский городской округ, территориальная зона П1				
Обозначение характерных точек границ	Координаты, м		Метод определения координат и средняя квадратическая погрешность положения характерной точки (Mt), м	Описание обозначения точки
	X	Y		
1	2	3	4	5
548	592448.14	2235576.36	картометрический метод; Mt=0,4	—
549	592457.65	2235542.06	картометрический метод; Mt=0,4	—
550	592459.04	2235537.05	картометрический метод; Mt=0,4	—
551	592463.60	2235514.99	картометрический метод; Mt=0,4	—
552	592487.34	2235514.69	картометрический метод; Mt=0,4	—
553	592484.09	2235521.35	картометрический метод; Mt=0,4	—
554	592464.25	2235597.91	картометрический метод; Mt=0,4	—
555	592446.25	2235651.41	картометрический метод; Mt=0,4	—
556	592437.80	2235688.65	картометрический метод; Mt=0,4	—
557	592425.83	2235731.32	картометрический метод; Mt=0,4	—
558	592410.31	2235808.91	картометрический метод; Mt=0,4	—
559	592393.31	2235889.09	картометрический метод; Mt=0,4	—
560	592406.55	2235928.53	картометрический метод; Mt=0,4	—
561	592424.56	2235922.56	картометрический метод; Mt=0,4	—
562	592449.76	2235929.84	картометрический метод; Mt=0,4	—
563	592462.12	2235942.50	картометрический метод; Mt=0,4	—
564	592480.25	2235964.99	картометрический метод; Mt=0,4	—
565	592492.72	2235981.64	картометрический метод; Mt=0,4	—
566	592512.96	2235990.06	картометрический метод; Mt=0,4	—
567	592517.01	2235991.95	картометрический метод; Mt=0,4	—
568	592525.59	2235994.72	картометрический метод; Mt=0,4	—
569	592545.24	2236000.16	картометрический метод; Mt=0,4	—
570	592547.26	2236001.10	картометрический метод; Mt=0,4	—
571	592563.79	2236001.64	картометрический метод; Mt=0,4	—
572	592575.27	2236001.31	картометрический метод; Mt=0,4	—
573	592586.62	2235995.99	картометрический метод; Mt=0,4	—
574	592614.28	2235958.92	картометрический метод; Mt=0,4	—
575	592625.34	2235943.61	картометрический метод; Mt=0,4	—
576	592641.38	2235927.15	картометрический метод; Mt=0,4	—
577	592655.06	2235915.77	картометрический метод; Mt=0,4	—
578	592671.43	2235911.30	картометрический метод; Mt=0,4	—
579	592684.53	2235914.94	картометрический метод; Mt=0,4	—
580	592697.31	2235924.58	картометрический метод; Mt=0,4	—
581	592700.55	2235927.54	картометрический метод; Mt=0,4	—
582	592706.44	2235939.87	картометрический метод; Mt=0,4	—
583	592725.12	2235992.12	картометрический метод; Mt=0,4	—
584	592747.36	2236054.32	картометрический метод; Mt=0,4	—
585	592756.35	2236080.14	картометрический метод; Mt=0,4	—
586	592769.35	2236117.47	картометрический метод; Mt=0,4	—
587	592785.28	2236111.49	картометрический метод; Mt=0,4	—
588	592772.54	2236075.67	картометрический метод; Mt=0,4	—

Челябинская область, Миасский городской округ, территориальная зона П1				
Обозначение характерных точек границ	Координаты, м		Метод определения координат и средняя квадратическая погрешность положения характерной точки (Mt), м	Описание обозначения точки
	X	Y		
1	2	3	4	5
589	592761.91	2236045.79	картометрический метод; Mt=0,4	—
590	592728.01	2235950.48	картометрический метод; Mt=0,4	—
591	592730.91	2235952.93	картометрический метод; Mt=0,4	—
592	592750.27	2235965.39	картометрический метод; Mt=0,4	—
593	592761.81	2235967.06	картометрический метод; Mt=0,4	—
594	592768.78	2235965.87	картометрический метод; Mt=0,4	—
595	592772.13	2235960.77	картометрический метод; Mt=0,4	—
596	592831.51	2236063.10	картометрический метод; Mt=0,4	—
597	592892.19	2236051.39	картометрический метод; Mt=0,4	—
598	592878.13	2236031.79	картометрический метод; Mt=0,4	—
599	592836.76	2235964.95	картометрический метод; Mt=0,4	—
600	592785.75	2235876.39	картометрический метод; Mt=0,4	—
601	592749.70	2235783.14	картометрический метод; Mt=0,4	—
602	592824.50	2235762.70	картометрический метод; Mt=0,4	—
603	592910.29	2235739.26	картометрический метод; Mt=0,4	—
604	592921.05	2235762.58	картометрический метод; Mt=0,4	—
605	592975.95	2235883.04	картометрический метод; Mt=0,4	—
606	593024.42	2235899.67	картометрический метод; Mt=0,4	—
607	593039.28	2235930.25	картометрический метод; Mt=0,4	—
608	593060.28	2235983.66	картометрический метод; Mt=0,4	—
609	593064.36	2236004.55	картометрический метод; Mt=0,4	—
610	593056.79	2236019.76	картометрический метод; Mt=0,4	—
611	592989.26	2236058.56	картометрический метод; Mt=0,4	—
612	593022.35	2236070.70	картометрический метод; Mt=0,4	—
613	593329.25	2236356.25	картометрический метод; Mt=0,4	—
614	593384.20	2236393.13	картометрический метод; Mt=0,4	—
615	593378.21	2236258.03	картометрический метод; Mt=0,4	—
616	593341.66	2236227.48	картометрический метод; Mt=0,4	—
617	593324.63	2236200.22	картометрический метод; Mt=0,4	—
618	593323.37	2236157.75	картометрический метод; Mt=0,4	—
619	593332.92	2236142.35	картометрический метод; Mt=0,4	—
620	593333.29	2236117.35	картометрический метод; Mt=0,4	—
621	593371.91	2236075.92	картометрический метод; Mt=0,4	—
622	593364.99	2236021.95	картометрический метод; Mt=0,4	—
623	593366.31	2236017.73	картометрический метод; Mt=0,4	—
624	593366.25	2235940.93	картометрический метод; Mt=0,4	—
625	593391.42	2235906.20	картометрический метод; Mt=0,4	—
626	593397.58	2235828.28	картометрический метод; Mt=0,4	—
627	593363.70	2235752.78	картометрический метод; Mt=0,4	—
628	593389.29	2235713.15	картометрический метод; Mt=0,4	—
629	593431.91	2235752.96	картометрический метод; Mt=0,4	—

Челябинская область, Миасский городской округ, территориальная зона П1				
Обозначение характерных точек границ	Координаты, м		Метод определения координат и средняя квадратическая погрешность положения характерной точки (Mt), м	Описание обозначения точки
	X	Y		
1	2	3	4	5
630	593447.42	2235555.39	картометрический метод; Mt=0,4	—
631	593471.81	2235452.07	картометрический метод; Mt=0,4	—
632	593520.44	2235315.81	картометрический метод; Mt=0,4	—
633	593591.47	2235124.75	картометрический метод; Mt=0,4	—
634	593621.47	2235128.75	картометрический метод; Mt=0,4	—
635	593818.78	2235154.22	картометрический метод; Mt=0,4	—
636	593844.69	2235000.35	картометрический метод; Mt=0,4	—
637	594115.54	2234955.22	картометрический метод; Mt=0,4	—
638	594192.67	2234930.18	картометрический метод; Mt=0,4	—
639	594297.21	2235210.27	картометрический метод; Mt=0,4	—
640	594184.01	2235235.04	картометрический метод; Mt=0,4	—
641	594201.72	2235334.81	картометрический метод; Mt=0,4	—
642	593786.51	2235399.35	картометрический метод; Mt=0,4	—
643	593817.72	2235174.14	картометрический метод; Mt=0,4	—
644	593742.52	2235164.26	картометрический метод; Mt=0,4	—
645	593615.97	2235142.75	картометрический метод; Mt=0,4	—
646	593567.95	2235254.79	картометрический метод; Mt=0,4	—
647	593516.99	2235398.94	картометрический метод; Mt=0,4	—
648	593483.92	2235492.37	картометрический метод; Mt=0,4	—
649	593474.42	2235568.90	картометрический метод; Mt=0,4	—
650	593453.42	2235679.93	картометрический метод; Mt=0,4	—
651	593453.31	2235779.11	картометрический метод; Mt=0,4	—
652	593438.28	2235848.89	картометрический метод; Mt=0,4	—
653	593423.48	2236104.69	картометрический метод; Mt=0,4	—
654	593445.62	2236111.57	картометрический метод; Mt=0,4	—
655	593510.44	2236103.57	картометрический метод; Mt=0,4	—
656	593535.89	2236172.85	картометрический метод; Mt=0,4	—
657	593545.45	2236192.58	картометрический метод; Mt=0,4	—
658	593558.55	2236196.21	картометрический метод; Mt=0,4	—
659	593569.56	2236196.91	картометрический метод; Mt=0,4	—
660	593578.67	2236200.64	картометрический метод; Mt=0,4	—
661	593584.09	2236215.49	картометрический метод; Mt=0,4	—
662	593581.87	2236225.56	картометрический метод; Mt=0,4	—
663	593574.66	2236235.76	картометрический метод; Mt=0,4	—
664	593562.34	2236242.10	картометрический метод; Mt=0,4	—
665	593543.53	2236248.64	картометрический метод; Mt=0,4	—
666	593530.42	2236263.01	картометрический метод; Mt=0,4	—
667	593501.94	2236285.64	картометрический метод; Mt=0,4	—
668	593558.45	2236476.20	картометрический метод; Mt=0,4	—
669	593429.41	2236470.20	картометрический метод; Mt=0,4	—
670	593435.80	2236487.90	картометрический метод; Mt=0,4	—

Челябинская область, Миасский городской округ, территориальная зона П1				
Обозначение характерных точек границ	Координаты, м		Метод определения координат и средняя квадратическая погрешность положения характерной точки (Mt), м	Описание обозначения точки
	X	Y		
1	2	3	4	5
671	593618.26	2236592.61	картометрический метод; Mt=0,4	—
672	593996.54	2236011.21	картометрический метод; Mt=0,4	—
673	594438.28	2235994.31	картометрический метод; Mt=0,4	—
674	594894.05	2236238.54	картометрический метод; Mt=0,4	—
675	594913.48	2236244.66	картометрический метод; Mt=0,4	—
676	594924.97	2236244.33	картометрический метод; Mt=0,4	—
677	594933.85	2236240.08	картометрический метод; Mt=0,4	—
678	594942.24	2236235.85	картометрический метод; Mt=0,4	—
679	594952.15	2236232.57	картометрический метод; Mt=0,4	—
680	594978.65	2236232.82	картометрический метод; Mt=0,4	—
681	594987.07	2236229.59	картометрический метод; Mt=0,4	—
682	594994.33	2236221.38	картометрический метод; Mt=0,4	—
683	594995.19	2236216.36	картометрический метод; Mt=0,4	—
684	594993.88	2236205.40	картометрический метод; Mt=0,4	—
685	594987.66	2236197.57	картометрический метод; Mt=0,4	—
686	594987.49	2236191.58	картометрический метод; Mt=0,4	—
687	594991.65	2236179.46	картометрический метод; Mt=0,4	—
333	595024.07	2236083.28	картометрический метод; Mt=0,4	—
Часть № 10				
688	593487.93	2236263.13	картометрический метод; Mt=0,4	—
689	593541.45	2236467.70	картометрический метод; Mt=0,4	—
690	593431.91	2236461.20	картометрический метод; Mt=0,4	—
691	593412.35	2236450.55	картометрический метод; Mt=0,4	—
692	593411.26	2236254.52	картометрический метод; Mt=0,4	—
693	593441.36	2236256.55	картометрический метод; Mt=0,4	—
688	593487.93	2236263.13	картометрический метод; Mt=0,4	—
Часть № 11				
694	593195.51	2236618.89	картометрический метод; Mt=0,4	—
695	593285.83	2236714.69	картометрический метод; Mt=0,4	—
696	593347.89	2236811.87	картометрический метод; Mt=0,4	—
697	593443.28	2237027.36	картометрический метод; Mt=0,4	—
698	593487.80	2237206.54	картометрический метод; Mt=0,4	—
699	593427.88	2237360.57	картометрический метод; Mt=0,4	—
700	593456.31	2237493.59	картометрический метод; Mt=0,4	—
701	593452.88	2237496.62	картометрический метод; Mt=0,4	—
702	593447.88	2237496.76	картометрический метод; Mt=0,4	—
703	593444.30	2237497.38	картометрический метод; Mt=0,4	—
704	593421.15	2237383.07	картометрический метод; Mt=0,4	—
705	593410.09	2237405.48	картометрический метод; Mt=0,4	—
706	593393.17	2237396.59	картометрический метод; Mt=0,4	—
707	593327.54	2237341.34	картометрический метод; Mt=0,4	—

Челябинская область, Миасский городской округ, территориальная зона П1				
Обозначение характерных точек границ	Координаты, м		Метод определения координат и средняя квадратическая погрешность положения характерной точки (Mt), м	Описание обозначения точки
	X	Y		
1	2	3	4	5
708	593206.80	2237100.40	картометрический метод; Mt=0,4	—
709	593168.23	2237023.44	картометрический метод; Mt=0,4	—
710	593080.14	2236916.85	картометрический метод; Mt=0,4	—
711	593110.43	2236901.38	картометрический метод; Mt=0,4	—
712	593022.62	2236669.19	картометрический метод; Mt=0,4	—
713	593064.72	2236659.88	картометрический метод; Mt=0,4	—
714	593064.72	2236659.89	картометрический метод; Mt=0,4	—
694	593195.51	2236618.89	картометрический метод; Mt=0,4	—
Часть № 12				
715	593170.93	2236595.44	картометрический метод; Mt=0,4	—
716	593055.95	2236633.11	картометрический метод; Mt=0,4	—
717	592991.20	2236654.31	картометрический метод; Mt=0,4	—
718	592878.15	2236600.79	картометрический метод; Mt=0,4	—
719	592875.28	2236569.87	картометрический метод; Mt=0,4	—
720	592871.27	2236533.99	картометрический метод; Mt=0,4	—
721	592872.12	2236510.96	картометрический метод; Mt=0,4	—
722	592878.75	2236497.77	картометрический метод; Mt=0,4	—
723	592946.45	2236433.87	картометрический метод; Mt=0,4	—
724	592935.37	2236349.48	картометрический метод; Mt=0,4	—
725	592933.59	2236339.54	картометрический метод; Mt=0,4	—
726	592929.50	2236318.65	картометрический метод; Mt=0,4	—
727	592926.80	2236311.74	картометрический метод; Mt=0,4	—
728	592924.13	2236305.80	картометрический метод; Mt=0,4	—
729	592914.30	2236294.07	картометрический метод; Mt=0,4	—
730	592908.50	2236283.24	картометрический метод; Mt=0,4	—
731	592909.38	2236279.22	картометрический метод; Mt=0,4	—
732	592911.62	2236278.66	картометрический метод; Mt=0,4	—
715	593170.93	2236595.44	картометрический метод; Mt=0,4	—
Часть № 13				
733	592786.84	2236581.53	картометрический метод; Mt=0,4	—
734	592959.66	2236664.64	картометрический метод; Mt=0,4	—
735	592929.31	2236684.10	картометрический метод; Mt=0,4	—
736	592903.52	2236727.64	картометрический метод; Mt=0,4	—
737	592881.71	2236828.27	картометрический метод; Mt=0,4	—
738	592837.11	2236805.47	картометрический метод; Mt=0,4	—
739	592853.16	2236747.74	картометрический метод; Mt=0,4	—
740	592665.83	2236687.56	картометрический метод; Mt=0,4	—
741	592684.11	2236662.07	картометрический метод; Mt=0,4	—
742	592735.84	2236608.13	картометрический метод; Mt=0,4	—
733	592786.84	2236581.53	картометрический метод; Mt=0,4	—
Часть № 14				

Челябинская область, Миасский городской округ, территориальная зона П1				
Обозначение характерных точек границ	Координаты, м		Метод определения координат и средняя квадратическая погрешность положения характерной точки (Mt), м	Описание обозначения точки
	X	Y		
1	2	3	4	5
743	592823.94	2236926.24	картометрический метод; Mt=0,4	—
744	592704.73	2237104.11	картометрический метод; Mt=0,4	—
745	592604.58	2237056.32	картометрический метод; Mt=0,4	—
746	592545.81	2236987.25	картометрический метод; Mt=0,4	—
747	592507.52	2236902.31	картометрический метод; Mt=0,4	—
748	592505.27	2236884.88	картометрический метод; Mt=0,4	—
749	592571.79	2236792.87	картометрический метод; Mt=0,4	—
750	592621.42	2236802.18	картометрический метод; Mt=0,4	—
751	592711.67	2236829.21	картометрический метод; Mt=0,4	—
752	592785.78	2236879.55	картометрический метод; Mt=0,4	—
743	592823.94	2236926.24	картометрический метод; Mt=0,4	—
Часть № 15				
753	592969.14	2237200.76	картометрический метод; Mt=0,4	—
754	592888.78	2237264.00	картометрический метод; Mt=0,4	—
755	592808.61	2237130.26	картометрический метод; Mt=0,4	—
756	592758.76	2237109.19	картометрический метод; Mt=0,4	—
757	592823.81	2237023.24	картометрический метод; Mt=0,4	—
753	592969.14	2237200.76	картометрический метод; Mt=0,4	—
Часть № 16				
758	592347.28	2235245.07	картометрический метод; Mt=0,4	—
759	592075.66	2235280.35	картометрический метод; Mt=0,4	—
760	592028.15	2235215.59	картометрический метод; Mt=0,4	—
761	591863.86	2235207.02	картометрический метод; Mt=0,4	—
762	591861.82	2235077.70	картометрический метод; Mt=0,4	—
763	591831.83	2235077.16	картометрический метод; Mt=0,4	—
764	591868.18	2235000.19	картометрический метод; Mt=0,4	—
765	592149.51	2234989.20	картометрический метод; Mt=0,4	—
766	592152.34	2234902.59	картометрический метод; Mt=0,4	—
767	592177.60	2234969.10	картометрический метод; Mt=0,4	—
768	592183.93	2234999.95	картометрический метод; Mt=0,4	—
769	592192.06	2235061.87	картометрический метод; Mt=0,4	—
770	592209.72	2235107.03	картометрический метод; Mt=0,4	—
771	592233.53	2235135.94	картометрический метод; Mt=0,4	—
772	592273.74	2235165.60	картометрический метод; Mt=0,4	—
773	592304.34	2235188.79	картометрический метод; Mt=0,4	—
758	592347.28	2235245.07	картометрический метод; Mt=0,4	—
Часть № 17				
774	592542.01	2235832.25	картометрический метод; Mt=0,4	—
775	592550.28	2235842.01	картометрический метод; Mt=0,4	—
776	592570.53	2235868.44	картометрический метод; Mt=0,4	—
777	592584.72	2235875.04	картометрический метод; Mt=0,4	—

Челябинская область, Миасский городской округ, территориальная зона П1				
Обозначение характерных точек границ	Координаты, м		Метод определения координат и средняя квадратическая погрешность положения характерной точки (Mt), м	Описание обозначения точки
	X	Y		
1	2	3	4	5
778	592580.03	2235886.18	картометрический метод; Mt=0,4	—
779	592560.62	2235924.73	картометрический метод; Mt=0,4	—
780	592553.49	2235919.93	картометрический метод; Mt=0,4	—
781	592537.54	2235904.38	картометрический метод; Mt=0,4	—
782	592527.46	2235883.66	картометрический метод; Mt=0,4	—
783	592523.32	2235860.77	картометрический метод; Mt=0,4	—
784	592522.73	2235839.79	картометрический метод; Mt=0,4	—
785	592531.47	2235830.55	картометрический метод; Mt=0,4	—
774	592542.01	2235832.25	картометрический метод; Mt=0,4	—
Часть № 18				
786	592609.11	2236508.73	картометрический метод; Mt=0,4	—
787	592697.41	2236560.10	картометрический метод; Mt=0,4	—
788	592728.45	2236594.09	картометрический метод; Mt=0,4	—
789	592652.23	2236683.19	картометрический метод; Mt=0,4	—
790	592529.98	2236643.92	картометрический метод; Mt=0,4	—
791	592401.53	2236556.73	картометрический метод; Mt=0,4	—
792	592412.77	2236487.79	картометрический метод; Mt=0,4	—
793	592411.03	2236417.75	картометрический метод; Mt=0,4	—
794	592435.25	2236350.19	картометрический метод; Mt=0,4	—
795	592450.28	2236356.83	картометрический метод; Mt=0,4	—
796	592461.39	2236360.52	картометрический метод; Mt=0,4	—
797	592475.02	2236383.13	картометрический метод; Mt=0,4	—
798	592488.63	2236404.75	картометрический метод; Mt=0,4	—
799	592503.23	2236426.34	картометрический метод; Mt=0,4	—
800	592535.17	2236459.45	картометрический метод; Mt=0,4	—
801	592554.61	2236474.90	картометрический метод; Mt=0,4	—
802	592573.40	2236485.37	картометрический метод; Mt=0,4	—
786	592609.11	2236508.73	картометрический метод; Mt=0,4	—
Часть № 19				
803	592537.59	2236777.07	картометрический метод; Mt=0,4	—
804	592490.21	2236852.98	картометрический метод; Mt=0,4	—
805	592458.59	2236720.65	картометрический метод; Mt=0,4	—
806	592508.60	2236756.36	картометрический метод; Mt=0,4	—
803	592537.59	2236777.07	картометрический метод; Mt=0,4	—
Часть № 20				
807	590965.59	2225893.68	картометрический метод; Mt=0,4	—
808	590988.33	2225974.36	картометрический метод; Mt=0,4	—
809	590955.99	2225988.70	картометрический метод; Mt=0,4	—
810	590922.34	2226018.43	картометрический метод; Mt=0,4	—
811	590913.31	2226017.69	картометрический метод; Mt=0,4	—
812	590907.71	2226013.84	картометрический метод; Mt=0,4	—

Челябинская область, Миасский городской округ, территориальная зона П1				
Обозначение характерных точек границ	Координаты, м		Метод определения координат и средняя квадратическая погрешность положения характерной точки (Mt), м	Описание обозначения точки
	X	Y		
1	2	3	4	5
813	590906.43	2226003.88	картометрический метод; Mt=0,4	—
814	590909.64	2225993.79	картометрический метод; Mt=0,4	—
815	590908.75	2225979.81	картометрический метод; Mt=0,4	—
816	590905.14	2225975.91	картометрический метод; Mt=0,4	—
817	590899.18	2225977.08	картометрический метод; Mt=0,4	—
818	590888.11	2225986.77	картометрический метод; Mt=0,4	—
819	590877.38	2226012.72	картометрический метод; Mt=0,4	—
820	590879.82	2226029.60	картометрический метод; Mt=0,4	—
821	590884.31	2226040.48	картометрический метод; Mt=0,4	—
822	590882.47	2226074.02	картометрический метод; Mt=0,4	—
823	590887.18	2226085.42	картометрический метод; Mt=0,4	—
824	590879.94	2226146.44	картометрический метод; Mt=0,4	—
825	590840.23	2226162.61	картометрический метод; Mt=0,4	—
826	590824.67	2226178.05	картометрический метод; Mt=0,4	—
827	590813.20	2226197.37	картометрический метод; Mt=0,4	—
828	590787.35	2226221.79	картометрический метод; Mt=0,4	—
829	590773.05	2226264.19	картометрический метод; Mt=0,4	—
830	590770.77	2226293.09	картометрический метод; Mt=0,4	—
831	590768.34	2226331.16	картометрический метод; Mt=0,4	—
832	590770.88	2226350.08	картометрический метод; Mt=0,4	—
833	590770.35	2226367.10	картометрический метод; Mt=0,4	—
834	590763.51	2226380.75	картометрический метод; Mt=0,4	—
835	590747.71	2226395.79	картометрический метод; Mt=0,4	—
836	590743.14	2226458.22	картометрический метод; Mt=0,4	—
837	590740.21	2226498.30	картометрический метод; Mt=0,4	—
838	590717.57	2226451.74	картометрический метод; Mt=0,4	—
839	590675.41	2226346.43	картометрический метод; Mt=0,4	—
840	590645.74	2226275.09	картометрический метод; Mt=0,4	—
841	590631.43	2226235.02	картометрический метод; Mt=0,4	—
842	590633.49	2226233.28	картометрический метод; Mt=0,4	—
843	590640.90	2226222.35	картометрический метод; Mt=0,4	—
844	590644.19	2226209.95	картометрический метод; Mt=0,4	—
845	590631.21	2226202.89	картометрический метод; Mt=0,4	—
846	590620.90	2226205.54	картометрический метод; Mt=0,4	—
847	590617.72	2226196.12	картометрический метод; Mt=0,4	—
848	590632.23	2226191.18	картометрический метод; Mt=0,4	—
849	590646.62	2226198.89	картометрический метод; Mt=0,4	—
850	590647.54	2226194.64	картометрический метод; Mt=0,4	—
851	590645.59	2226184.49	картометрический метод; Mt=0,4	—
852	590630.79	2226144.06	картометрический метод; Mt=0,4	—
853	590620.70	2226148.94	картометрический метод; Mt=0,4	—

Челябинская область, Миасский городской округ, территориальная зона П1				
Обозначение характерных точек границ	Координаты, м		Метод определения координат и средняя квадратическая погрешность положения характерной точки (Mt), м	Описание обозначения точки
	X	Y		
1	2	3	4	5
854	590617.01	2226150.64	картометрический метод; Mt=0,4	—
855	590605.25	2226155.56	картометрический метод; Mt=0,4	—
856	590582.57	2226093.10	картометрический метод; Mt=0,4	—
857	590580.41	2226093.98	картометрический метод; Mt=0,4	—
858	590566.21	2226055.81	картометрический метод; Mt=0,4	—
859	590546.00	2226009.17	картометрический метод; Mt=0,4	—
860	590515.05	2225952.14	картометрический метод; Mt=0,4	—
861	590553.98	2225938.74	картометрический метод; Mt=0,4	—
862	590556.96	2225946.35	картометрический метод; Mt=0,4	—
863	590743.73	2225871.84	картометрический метод; Mt=0,4	—
864	590746.85	2225879.32	картометрический метод; Mt=0,4	—
865	590751.40	2225871.30	картометрический метод; Mt=0,4	—
866	590760.46	2225873.05	картометрический метод; Mt=0,4	—
867	590858.88	2225940.35	картометрический метод; Mt=0,4	—
868	590871.74	2225943.20	картометрический метод; Mt=0,4	—
869	590882.42	2225927.52	картометрический метод; Mt=0,4	—
870	590891.12	2225914.79	картометрический метод; Mt=0,4	—
871	590898.98	2225907.71	картометрический метод; Mt=0,4	—
872	590908.02	2225904.96	картометрический метод; Mt=0,4	—
873	590921.14	2225903.43	картометрический метод; Mt=0,4	—
874	590934.14	2225903.06	картометрический метод; Mt=0,4	—
807	590965.59	2225893.68	картометрический метод; Mt=0,4	—
Часть № 21				
875	590862.19	2226678.78	картометрический метод; Mt=0,4	—
876	590843.11	2226677.27	картометрический метод; Mt=0,4	—
877	590830.03	2226674.63	картометрический метод; Mt=0,4	—
878	590822.37	2226668.85	картометрический метод; Mt=0,4	—
879	590774.03	2226590.05	картометрический метод; Mt=0,4	—
880	590755.65	2226573.23	картометрический метод; Mt=0,4	—
881	590716.57	2226555.67	картометрический метод; Mt=0,4	—
882	590695.47	2226552.26	картометрический метод; Mt=0,4	—
883	590681.32	2226546.66	картометрический метод; Mt=0,4	—
884	590669.01	2226536.01	картометрический метод; Mt=0,4	—
885	590657.09	2226521.85	картометрический метод; Mt=0,4	—
886	590655.18	2226517.12	картометрический метод; Mt=0,4	—
887	590563.05	2226292.00	картометрический метод; Mt=0,4	—
888	590552.09	2226270.41	картометрический метод; Mt=0,4	—
889	590520.27	2226283.06	картометрический метод; Mt=0,4	—
890	590416.38	2226010.25	картометрический метод; Mt=0,4	—
891	590436.74	2225987.95	картометрический метод; Mt=0,4	—
892	590357.63	2225916.52	картометрический метод; Mt=0,4	—

Челябинская область, Миасский городской округ, территориальная зона П1				
Обозначение характерных точек границ	Координаты, м		Метод определения координат и средняя квадратическая погрешность положения характерной точки (Mt), м	Описание обозначения точки
	X	Y		
1	2	3	4	5
893	590326.55	2225926.87	картометрический метод; Mt=0,4	—
894	590309.27	2225903.84	картометрический метод; Mt=0,4	—
895	590290.03	2225883.44	картометрический метод; Mt=0,4	—
896	590237.70	2225768.02	картометрический метод; Mt=0,4	—
897	590249.38	2225754.89	картометрический метод; Mt=0,4	—
898	590270.01	2225777.31	картометрический метод; Mt=0,4	—
899	590296.35	2225796.04	картометрический метод; Mt=0,4	—
900	590313.57	2225792.59	картометрический метод; Mt=0,4	—
901	590327.34	2225776.24	картометрический метод; Mt=0,4	—
902	590330.79	2225761.60	картометрический метод; Mt=0,4	—
903	590320.70	2225730.88	картометрический метод; Mt=0,4	—
904	590341.60	2225727.30	картометрический метод; Mt=0,4	—
905	590371.53	2225760.45	картометрический метод; Mt=0,4	—
906	590409.85	2225789.37	картометрический метод; Mt=0,4	—
907	590443.07	2225790.28	картометрический метод; Mt=0,4	—
908	590462.34	2225840.15	картометрический метод; Mt=0,4	—
909	590453.05	2225924.63	картометрический метод; Mt=0,4	—
910	590492.89	2225942.69	картометрический метод; Mt=0,4	—
911	590494.55	2225948.53	картометрический метод; Mt=0,4	—
912	590452.51	2225929.59	картометрический метод; Mt=0,4	—
913	590447.52	2225974.96	картометрический метод; Mt=0,4	—
914	590497.72	2225958.36	картометрический метод; Mt=0,4	—
915	590507.06	2225994.46	картометрический метод; Mt=0,4	—
916	590544.48	2226098.06	картометрический метод; Mt=0,4	—
917	590544.93	2226103.61	картометрический метод; Mt=0,4	—
918	590546.13	2226106.78	картометрический метод; Mt=0,4	—
919	590583.00	2226211.15	картометрический метод; Mt=0,4	—
920	590601.08	2226203.29	картометрический метод; Mt=0,4	—
921	590605.87	2226212.42	картометрический метод; Mt=0,4	—
922	590586.78	2226220.94	картометрический метод; Mt=0,4	—
923	590598.39	2226251.96	картометрический метод; Mt=0,4	—
924	590620.56	2226242.48	картометрический метод; Mt=0,4	—
925	590638.07	2226278.31	картометрический метод; Mt=0,4	—
926	590668.47	2226355.98	картометрический метод; Mt=0,4	—
927	590684.79	2226397.20	картометрический метод; Mt=0,4	—
928	590708.47	2226455.86	картометрический метод; Mt=0,4	—
929	590731.70	2226503.30	картометрический метод; Mt=0,4	—
930	590733.61	2226502.31	картометрический метод; Mt=0,4	—
931	590743.90	2226520.33	картометрический метод; Mt=0,4	—
932	590791.37	2226585.55	картометрический метод; Mt=0,4	—
933	590790.16	2226586.78	картометрический метод; Mt=0,4	—

Челябинская область, Миасский городской округ, территориальная зона П1				
Обозначение характерных точек границ	Координаты, м		Метод определения координат и средняя квадратическая погрешность положения характерной точки (Mt), м	Описание обозначения точки
	X	Y		
1	2	3	4	5
875	590862.19	2226678.78	картометрический метод; Mt=0,4	—
Часть № 22				
934	588921.64	2227025.41	картометрический метод; Mt=0,4	—
935	589021.97	2227094.59	картометрический метод; Mt=0,4	—
936	588990.64	2227077.28	картометрический метод; Mt=0,4	—
937	588957.47	2227071.22	картометрический метод; Mt=0,4	—
938	588925.44	2227070.11	картометрический метод; Mt=0,4	—
939	588898.51	2227072.88	картометрический метод; Mt=0,4	—
940	588888.58	2227075.16	картометрический метод; Mt=0,4	—
941	588866.24	2227080.78	картометрический метод; Mt=0,4	—
942	588833.16	2227095.71	картометрический метод; Mt=0,4	—
943	588805.24	2227116.50	картометрический метод; Mt=0,4	—
944	588779.61	2227147.22	картометрический метод; Mt=0,4	—
945	588707.29	2227260.25	картометрический метод; Mt=0,4	—
946	588681.58	2227287.98	картометрический метод; Mt=0,4	—
947	588656.73	2227312.12	картометрический метод; Mt=0,4	—
948	588613.92	2227290.21	картометрический метод; Mt=0,4	—
949	588601.45	2227273.54	картометрический метод; Mt=0,4	—
950	588553.29	2227234.39	картометрический метод; Mt=0,4	—
951	588518.91	2227203.36	картометрический метод; Mt=0,4	—
952	588506.23	2227196.72	картометрический метод; Mt=0,4	—
953	588336.65	2227084.80	картометрический метод; Mt=0,4	—
954	588279.75	2227038.74	картометрический метод; Mt=0,4	—
955	588259.76	2227022.83	картометрический метод; Mt=0,4	—
956	588245.64	2227026.66	картометрический метод; Mt=0,4	—
957	588227.94	2226999.92	картометрический метод; Mt=0,4	—
958	588188.41	2226970.00	картометрический метод; Mt=0,4	—
959	588204.94	2226948.59	картометрический метод; Mt=0,4	—
960	588229.93	2226916.28	картометрический метод; Mt=0,4	—
961	588260.70	2226939.64	картометрический метод; Mt=0,4	—
962	588334.51	2226859.74	картометрический метод; Mt=0,4	—
963	588483.55	2226862.51	картометрический метод; Mt=0,4	—
964	588530.39	2226818.49	картометрический метод; Mt=0,4	—
965	588794.43	2227052.94	картометрический метод; Mt=0,4	—
966	588811.51	2227058.10	картометрический метод; Mt=0,4	—
967	588822.69	2227045.12	картометрический метод; Mt=0,4	—
968	588838.56	2227042.74	картометрический метод; Mt=0,4	—
969	588875.50	2227002.97	картометрический метод; Mt=0,4	—
934	588921.64	2227025.41	картометрический метод; Mt=0,4	—
Часть № 23				
970	588482.97	2237209.53	картометрический метод; Mt=0,4	—

Челябинская область, Миасский городской округ, территориальная зона П1				
Обозначение характерных точек границ	Координаты, м		Метод определения координат и средняя квадратическая погрешность положения характерной точки (Mt), м	Описание обозначения точки
	X	Y		
1	2	3	4	5
971	588735.08	2237342.51	картометрический метод; Mt=0,4	—
972	588618.70	2237533.71	картометрический метод; Mt=0,4	—
973	588558.28	2237618.32	картометрический метод; Mt=0,4	—
974	588564.44	2237627.89	картометрический метод; Mt=0,4	—
975	588530.72	2237689.34	картометрический метод; Mt=0,4	—
976	588493.99	2237715.90	картометрический метод; Mt=0,4	—
977	588429.69	2237813.48	картометрический метод; Mt=0,4	—
978	588420.92	2237826.78	картометрический метод; Mt=0,4	—
979	588364.16	2237796.74	картометрический метод; Mt=0,4	—
980	588294.95	2237760.98	картометрический метод; Mt=0,4	—
981	588193.10	2237705.93	картометрический метод; Mt=0,4	—
982	588107.78	2237656.62	картометрический метод; Mt=0,4	—
983	587986.69	2237596.41	картометрический метод; Mt=0,4	—
984	588131.62	2237052.63	картометрический метод; Mt=0,4	—
985	588237.72	2237107.39	картометрический метод; Mt=0,4	—
986	588271.08	2237121.10	картометрический метод; Mt=0,4	—
987	588302.47	2237126.15	картометрический метод; Mt=0,4	—
988	588323.06	2237130.05	картометрический метод; Mt=0,4	—
989	588347.50	2237137.68	картометрический метод; Mt=0,4	—
990	588367.20	2237145.95	картометрический метод; Mt=0,4	—
991	588473.04	2237201.89	картометрический метод; Mt=0,4	—
970	588482.97	2237209.53	картометрический метод; Mt=0,4	—
Часть № 24				
992	584770.17	2228282.44	картометрический метод; Mt=0,4	—
993	584731.99	2228414.25	картометрический метод; Mt=0,4	—
994	584701.62	2228407.74	картометрический метод; Mt=0,4	—
995	584610.89	2228388.30	картометрический метод; Mt=0,4	—
996	584614.76	2228372.48	картометрический метод; Mt=0,4	—
997	584629.92	2228309.45	картометрический метод; Mt=0,4	—
998	584630.58	2228306.72	картометрический метод; Mt=0,4	—
999	584643.02	2228254.94	картометрический метод; Mt=0,4	—
1000	584643.65	2228256.51	картометрический метод; Mt=0,4	—
1001	584662.61	2228250.16	картометрический метод; Mt=0,4	—
1002	584651.25	2228216.31	картометрический метод; Mt=0,4	—
1003	584655.19	2228199.35	картометрический метод; Mt=0,4	—
1004	584655.61	2228197.55	картометрический метод; Mt=0,4	—
1005	584656.53	2228197.49	картометрический метод; Mt=0,4	—
1006	584676.83	2228196.56	картометрический метод; Mt=0,4	—
1007	584721.40	2228173.00	картометрический метод; Mt=0,4	—
1008	584745.69	2228227.50	картометрический метод; Mt=0,4	—
992	584770.17	2228282.44	картометрический метод; Mt=0,4	—

Челябинская область, Миасский городской округ, территориальная зона П1				
Обозначение характерных точек границ	Координаты, м		Метод определения координат и средняя квадратическая погрешность положения характерной точки (Mt), м	Описание обозначения точки
	X	Y		
1	2	3	4	5
Часть № 25				
1009	581349.84	2224917.90	картометрический метод; Mt=0,4	—
1010	581440.78	2225012.68	картометрический метод; Mt=0,4	—
1011	581393.55	2225059.26	картометрический метод; Mt=0,4	—
1012	581354.35	2225105.45	картометрический метод; Mt=0,4	—
1013	581401.09	2225146.82	картометрический метод; Mt=0,4	—
1014	581364.11	2225189.25	картометрический метод; Mt=0,4	—
1015	581434.64	2225279.85	картометрический метод; Mt=0,4	—
1016	581363.18	2225348.09	картометрический метод; Mt=0,4	—
1017	581294.66	2225270.52	картометрический метод; Mt=0,4	—
1018	581129.58	2225098.57	картометрический метод; Mt=0,4	—
1019	581120.50	2225091.33	картометрический метод; Mt=0,4	—
1020	581064.00	2225021.03	картометрический метод; Mt=0,4	—
1021	581142.81	2224943.54	картометрический метод; Mt=0,4	—
1022	581097.95	2224890.90	картометрический метод; Mt=0,4	—
1023	581148.51	2224844.17	картометрический метод; Mt=0,4	—
1024	581286.16	2224976.62	картометрический метод; Mt=0,4	—
1025	581300.95	2224963.14	картометрический метод; Mt=0,4	—
1009	581349.84	2224917.90	картометрический метод; Mt=0,4	—
Часть № 26				
1026	575572.95	2228173.15	картометрический метод; Mt=0,4	—
1027	575568.65	2228185.21	картометрический метод; Mt=0,4	—
1028	575520.28	2228171.61	картометрический метод; Mt=0,4	—
1029	575551.22	2228255.93	картометрический метод; Mt=0,4	—
1030	575525.05	2228274.46	картометрический метод; Mt=0,4	—
1031	575549.38	2228325.25	картометрический метод; Mt=0,4	—
1032	575480.86	2228383.28	картометрический метод; Mt=0,4	—
1033	575480.24	2228454.96	картометрический метод; Mt=0,4	—
1034	575479.97	2228493.91	картометрический метод; Mt=0,4	—
1035	575460.48	2228514.30	картометрический метод; Mt=0,4	—
1036	575328.64	2228284.37	картометрический метод; Mt=0,4	—
1037	575361.64	2228269.30	картометрический метод; Mt=0,4	—
1038	575404.17	2228256.69	картометрический метод; Mt=0,4	—
1039	575462.52	2228223.75	картометрический метод; Mt=0,4	—
1040	575478.00	2228212.57	картометрический метод; Mt=0,4	—
1041	575514.88	2228149.60	картометрический метод; Mt=0,4	—
1042	575568.12	2228164.38	картометрический метод; Mt=0,4	—
1026	575572.95	2228173.15	картометрический метод; Mt=0,4	—

ОПИСАНИЕ МЕСТОПОЛОЖЕНИЯ ГРАНИЦ

Челябинская область, Миасский городской округ, территориальная зона П1

Обзорная схема границ объекта землеустройства

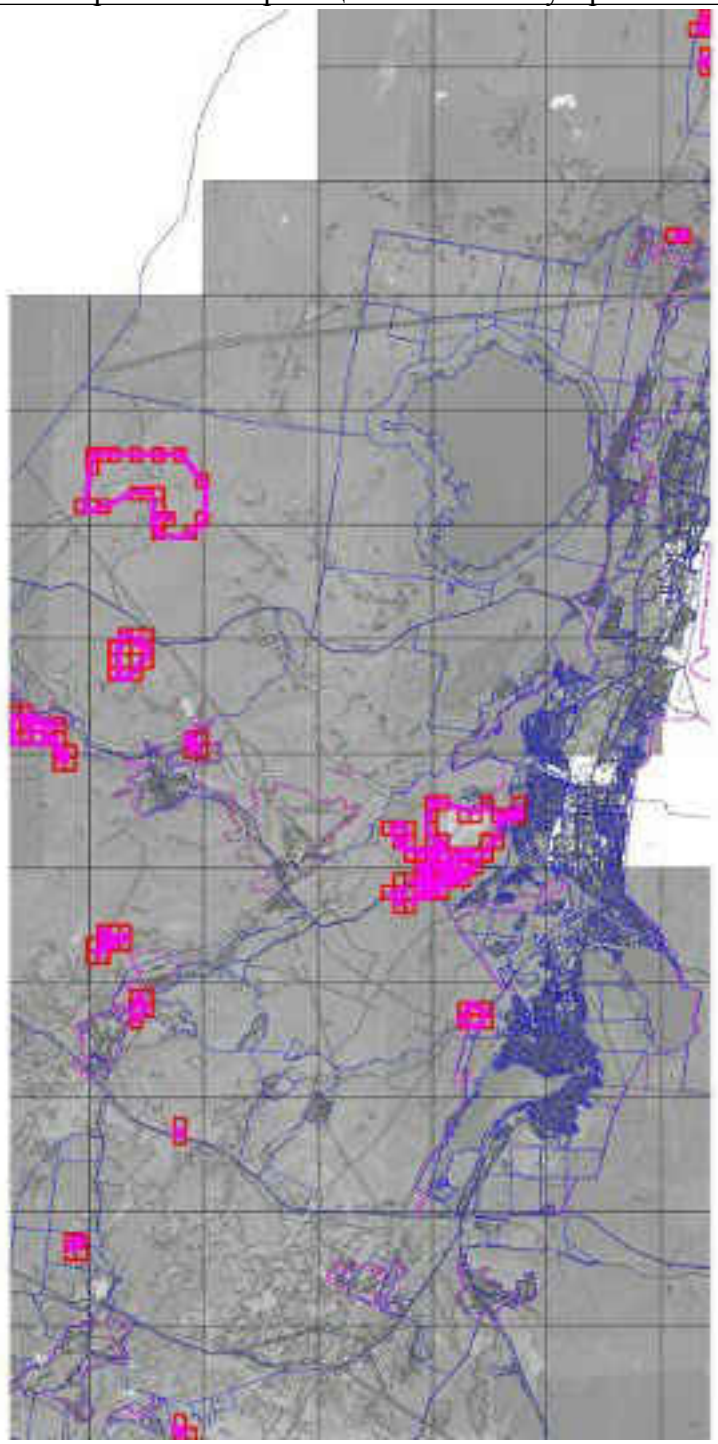

Масштаб 1 : 988000

Используемые условные знаки и обозначения:

74:02:0201002:12	- кадастровый номер земельного участка		- граница кадастрового квартала
1..n	- характерная точка объекта		- граница земельного участка
	- граница территориальной зоны	с 1 по 138	- обозначение выносного листа
	- граница муниципальных образований		

Подпись Собенина Е.Ю. Дата 30 апреля 2021 г.

Место для оттиска печати (при наличии) лица, составившего описание местоположения границ объекта

ОПИСАНИЕ МЕСТОПОЛОЖЕНИЯ ГРАНИЦ

Челябинская область, Миасский городской округ, территориальная зона П1

План границ объекта

Выносной лист 1



Масштаб 1 : 2000

Используемые условные знаки и обозначения: см. лист с Обзорной схемой границ

Подпись Собенина Е.Ю. Дата 30 апреля 2021 г.

Место для оттиска печати (при наличии) лица, составившего описание местоположения границ объекта

ОПИСАНИЕ МЕСТОПОЛОЖЕНИЯ ГРАНИЦ

Челябинская область, Миасский городской округ, территориальная зона П1

План границ объекта

Выносной лист 2



Масштаб 1 : 2000

Используемые условные знаки и обозначения: см. лист с Обзорной схемой границ

Подпись Собенина Е.Ю. Дата 30 апреля 2021 г.

Место для оттиска печати (при наличии) лица, составившего описание местоположения границ объекта

ОПИСАНИЕ МЕСТОПОЛОЖЕНИЯ ГРАНИЦ

Челябинская область, Миасский городской округ, территориальная зона П1

План границ объекта

Выносной лист 3

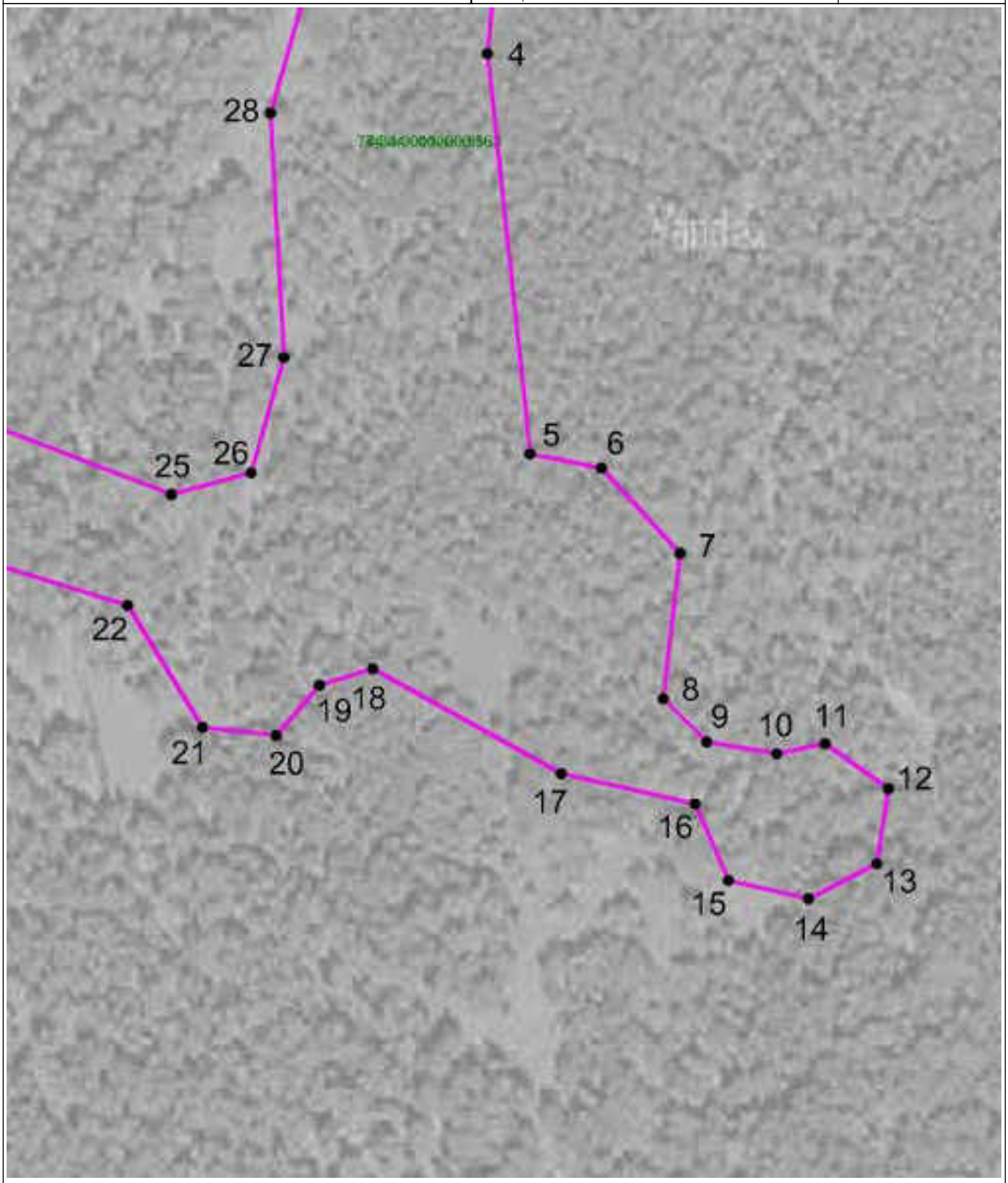

Масштаб 1 : 2000

Используемые условные знаки и обозначения: см. лист с Обзорной схемой границ

Подпись Собенина Е.Ю. Дата 30 апреля 2021 г.

Место для оттиска печати (при наличии) лица, составившего описание местоположения границ объекта

ОПИСАНИЕ МЕСТОПОЛОЖЕНИЯ ГРАНИЦ

Челябинская область, Миасский городской округ, территориальная зона П1

План границ объекта

Выносной лист 4

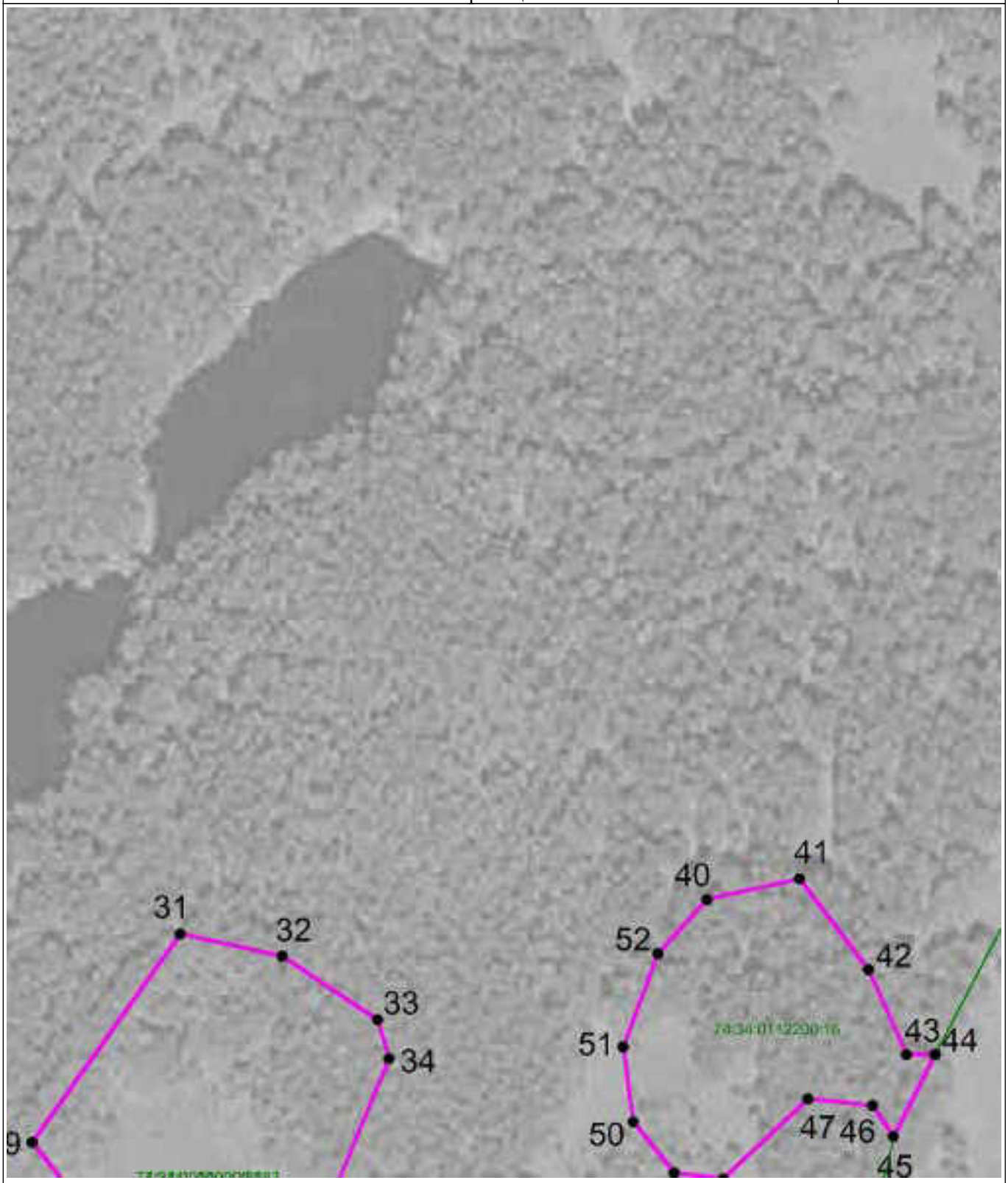

Масштаб 1 : 2000

Используемые условные знаки и обозначения: см. лист с Обзорной схемой границ

Подпись Собенина Е.Ю. Дата 30 апреля 2021 г.

Место для оттиска печати (при наличии) лица, составившего описание местоположения границ объекта

ОПИСАНИЕ МЕСТОПОЛОЖЕНИЯ ГРАНИЦ

Челябинская область, Миасский городской округ, территориальная зона П1

План границ объекта

Выносной лист 5



Масштаб 1 : 2000

Используемые условные знаки и обозначения: см. лист с Обзорной схемой границ

Подпись Собенина Е.Ю. Дата 30 апреля 2021 г.

Место для оттиска печати (при наличии) лица, составившего описание местоположения границ объекта

ОПИСАНИЕ МЕСТОПОЛОЖЕНИЯ ГРАНИЦ

Челябинская область, Миасский городской округ, территориальная зона П1

План границ объекта

Выносной лист 6



Масштаб 1 : 2000

Используемые условные знаки и обозначения: см. лист с Обзорной схемой границ

Подпись Собенина Е.Ю. Дата 30 апреля 2021 г.

Место для оттиска печати (при наличии) лица, составившего описание местоположения границ объекта

ОПИСАНИЕ МЕСТОПОЛОЖЕНИЯ ГРАНИЦ

Челябинская область, Миасский городской округ, территориальная зона П1

План границ объекта

Выносной лист 7



Масштаб 1 : 2000

Используемые условные знаки и обозначения: см. лист с Обзорной схемой границ

Подпись Собенина Е.Ю. Дата 30 апреля 2021 г.

Место для оттиска печати (при наличии) лица, составившего описание местоположения границ объекта

ОПИСАНИЕ МЕСТОПОЛОЖЕНИЯ ГРАНИЦ

Челябинская область, Миасский городской округ, территориальная зона П1

План границ объекта

Выносной лист 8



Масштаб 1 : 2000

Используемые условные знаки и обозначения: см. лист с Обзорной схемой границ

Подпись Собенина Е.Ю. Дата 30 апреля 2021 г.

Место для оттиска печати (при наличии) лица, составившего описание местоположения границ объекта

ОПИСАНИЕ МЕСТОПОЛОЖЕНИЯ ГРАНИЦ

Челябинская область, Миасский городской округ, территориальная зона П1

План границ объекта

Выносной лист 9



Масштаб 1 : 2000

Используемые условные знаки и обозначения: см. лист с Обзорной схемой границ

Подпись Собенина Е.Ю. Дата 30 апреля 2021 г.

Место для оттиска печати (при наличии) лица, составившего описание местоположения границ объекта

ОПИСАНИЕ МЕСТОПОЛОЖЕНИЯ ГРАНИЦ

Челябинская область, Миасский городской округ, территориальная зона П1

План границ объекта

Выносной лист 10



Масштаб 1 : 2000

Используемые условные знаки и обозначения: см. лист с Обзорной схемой границ

Подпись Собенина Е.Ю. Дата 30 апреля 2021 г.

Место для оттиска печати (при наличии) лица, составившего описание местоположения границ объекта

ОПИСАНИЕ МЕСТОПОЛОЖЕНИЯ ГРАНИЦ

Челябинская область, Миасский городской округ, территориальная зона П1

План границ объекта

Выносной лист 11



Масштаб 1 : 2000

Используемые условные знаки и обозначения: см. лист с Обзорной схемой границ

Подпись Собенина Е.Ю. Дата 30 апреля 2021 г.

Место для оттиска печати (при наличии) лица, составившего описание местоположения границ объекта

ОПИСАНИЕ МЕСТОПОЛОЖЕНИЯ ГРАНИЦ

Челябинская область, Миасский городской округ, территориальная зона П1

План границ объекта

Выносной лист 12



Масштаб 1 : 2000

Используемые условные знаки и обозначения: см. лист с Обзорной схемой границ

Подпись Собенина Е.Ю. Дата 30 апреля 2021 г.

Место для оттиска печати (при наличии) лица, составившего описание местоположения границ объекта

ОПИСАНИЕ МЕСТОПОЛОЖЕНИЯ ГРАНИЦ

Челябинская область, Миасский городской округ, территориальная зона П1

План границ объекта

Выносной лист 13



Масштаб 1 : 2000

Используемые условные знаки и обозначения: см. лист с Обзорной схемой границ

Подпись Собенина Е.Ю. Дата 30 апреля 2021 г.

Место для оттиска печати (при наличии) лица, составившего описание местоположения границ объекта

ОПИСАНИЕ МЕСТОПОЛОЖЕНИЯ ГРАНИЦ

Челябинская область, Миасский городской округ, территориальная зона П1

План границ объекта

Выносной лист 14



Масштаб 1 : 2000

Используемые условные знаки и обозначения: см. лист с Обзорной схемой границ

Подпись Собенина Е.Ю. Дата 30 апреля 2021 г.

Место для оттиска печати (при наличии) лица, составившего описание местоположения границ объекта

ОПИСАНИЕ МЕСТОПОЛОЖЕНИЯ ГРАНИЦ

Челябинская область, Миасский городской округ, территориальная зона П1

План границ объекта

Выносной лист 15



Масштаб 1 : 2000

Используемые условные знаки и обозначения: см. лист с Обзорной схемой границ

Подпись Собенина Е.Ю. Дата 30 апреля 2021 г.

Место для оттиска печати (при наличии) лица, составившего описание местоположения границ объекта

ОПИСАНИЕ МЕСТОПОЛОЖЕНИЯ ГРАНИЦ

Челябинская область, Миасский городской округ, территориальная зона П1

План границ объекта

Выносной лист 16



Масштаб 1 : 2000

Используемые условные знаки и обозначения: см. лист с Обзорной схемой границ

Подпись Собенина Е.Ю. Дата 30 апреля 2021 г.

Место для оттиска печати (при наличии) лица, составившего описание местоположения границ объекта

ОПИСАНИЕ МЕСТОПОЛОЖЕНИЯ ГРАНИЦ

Челябинская область, Миасский городской округ, территориальная зона П1

План границ объекта

Выносной лист 17

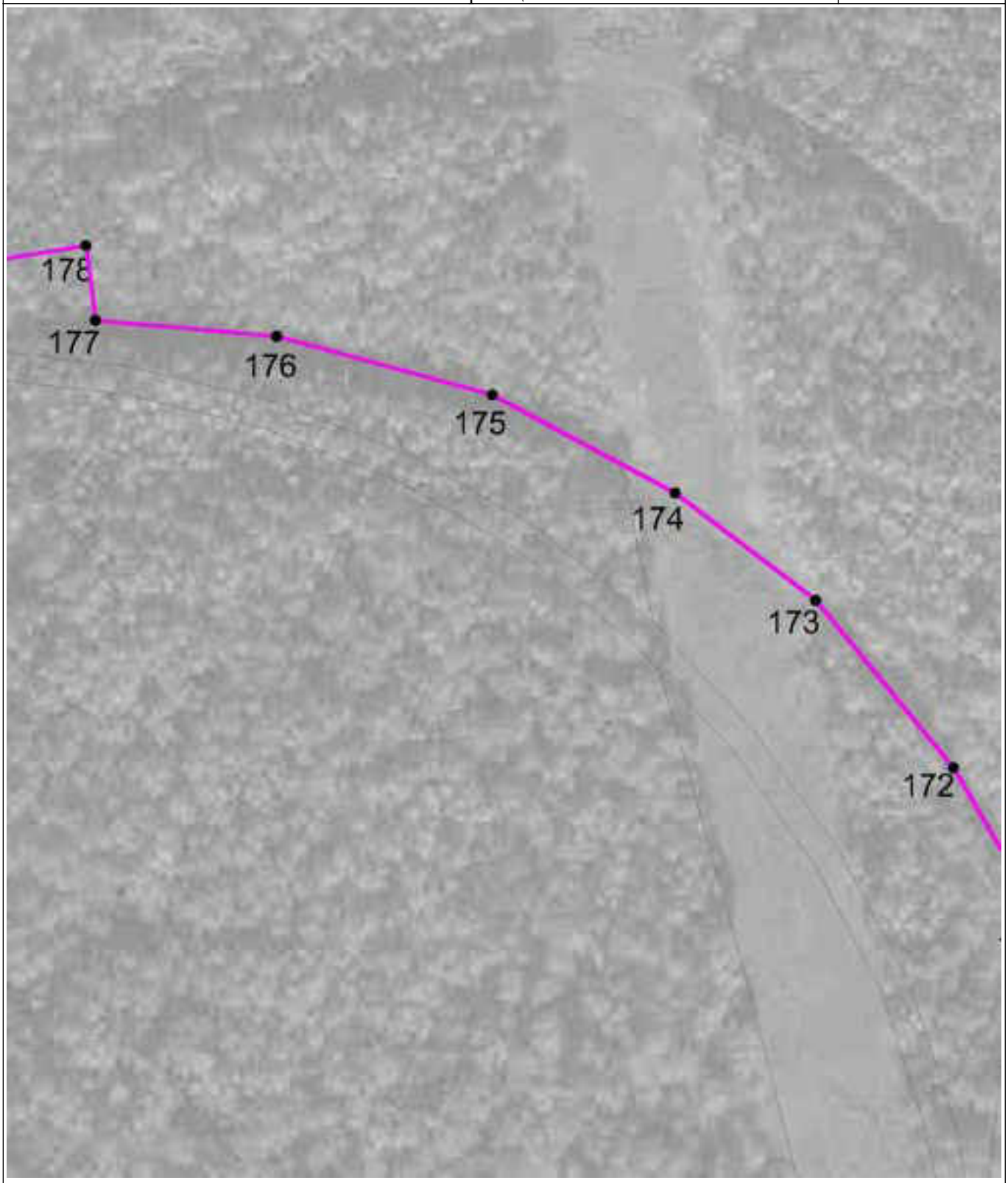

Масштаб 1 : 2000

Используемые условные знаки и обозначения: см. лист с Обзорной схемой границ

Подпись Собенина Е.Ю. Дата 30 апреля 2021 г.

Место для оттиска печати (при наличии) лица, составившего описание местоположения границ объекта

ОПИСАНИЕ МЕСТОПОЛОЖЕНИЯ ГРАНИЦ

Челябинская область, Миасский городской округ, территориальная зона П1

План границ объекта

Выносной лист 18



Масштаб 1 : 2000

Используемые условные знаки и обозначения: см. лист с Обзорной схемой границ

Подпись Собенина Е.Ю. Дата 30 апреля 2021 г.

Место для оттиска печати (при наличии) лица, составившего описание местоположения границ объекта

ОПИСАНИЕ МЕСТОПОЛОЖЕНИЯ ГРАНИЦ

Челябинская область, Миасский городской округ, территориальная зона П1

План границ объекта

Выносной лист 19



Масштаб 1 : 2000

Используемые условные знаки и обозначения: см. лист с Обзорной схемой границ

Подпись Собенина Е.Ю. Дата 30 апреля 2021 г.

Место для оттиска печати (при наличии) лица, составившего описание местоположения границ объекта

ОПИСАНИЕ МЕСТОПОЛОЖЕНИЯ ГРАНИЦ

Челябинская область, Миасский городской округ, территориальная зона П1

План границ объекта

Выносной лист 20



Масштаб 1 : 2000

Используемые условные знаки и обозначения: см. лист с Обзорной схемой границ

Подпись Собенина Е.Ю. Дата 30 апреля 2021 г.

Место для оттиска печати (при наличии) лица, составившего описание местоположения границ объекта

ОПИСАНИЕ МЕСТОПОЛОЖЕНИЯ ГРАНИЦ

Челябинская область, Миасский городской округ, территориальная зона П1

План границ объекта

Выносной лист 21



Масштаб 1 : 2000

Используемые условные знаки и обозначения: см. лист с Обзорной схемой границ

Подпись Собенина Е.Ю. Дата 30 апреля 2021 г.

Место для оттиска печати (при наличии) лица, составившего описание местоположения границ объекта

ОПИСАНИЕ МЕСТОПОЛОЖЕНИЯ ГРАНИЦ

Челябинская область, Миасский городской округ, территориальная зона П1

План границ объекта

Выносной лист 22



Масштаб 1 : 2000

Используемые условные знаки и обозначения: см. лист с Обзорной схемой границ

Подпись Собенина Е.Ю. Дата 30 апреля 2021 г.

Место для оттиска печати (при наличии) лица, составившего описание местоположения границ объекта

ОПИСАНИЕ МЕСТОПОЛОЖЕНИЯ ГРАНИЦ

Челябинская область, Миасский городской округ, территориальная зона П1

План границ объекта

Выносной лист 23



Масштаб 1 : 2000

Используемые условные знаки и обозначения: см. лист с Обзорной схемой границ

Подпись Собенина Е.Ю. Дата 30 апреля 2021 г.

Место для оттиска печати (при наличии) лица, составившего описание местоположения границ объекта

ОПИСАНИЕ МЕСТОПОЛОЖЕНИЯ ГРАНИЦ

Челябинская область, Миасский городской округ, территориальная зона П1

План границ объекта

Выносной лист 24



Масштаб 1 : 2000

Используемые условные знаки и обозначения: см. лист с Обзорной схемой границ

Подпись Собенина Е.Ю. Дата 30 апреля 2021 г.

Место для оттиска печати (при наличии) лица, составившего описание местоположения границ объекта

ОПИСАНИЕ МЕСТОПОЛОЖЕНИЯ ГРАНИЦ

Челябинская область, Миасский городской округ, территориальная зона П1

План границ объекта

Выносной лист 25



Масштаб 1 : 2000

Используемые условные знаки и обозначения: см. лист с Обзорной схемой границ

Подпись Собенина Е.Ю. Дата 30 апреля 2021 г.

Место для оттиска печати (при наличии) лица, составившего описание местоположения границ объекта

ОПИСАНИЕ МЕСТОПОЛОЖЕНИЯ ГРАНИЦ

Челябинская область, Миасский городской округ, территориальная зона П1

План границ объекта

Выносной лист 26



Масштаб 1 : 2000

Используемые условные знаки и обозначения: см. лист с Обзорной схемой границ

Подпись Собенина Е.Ю. Дата 30 апреля 2021 г.

Место для оттиска печати (при наличии) лица, составившего описание местоположения границ объекта

ОПИСАНИЕ МЕСТОПОЛОЖЕНИЯ ГРАНИЦ

Челябинская область, Миасский городской округ, территориальная зона П1

План границ объекта

Выносной лист 27



Масштаб 1 : 2000

Используемые условные знаки и обозначения: см. лист с Обзорной схемой границ

Подпись Собенина Е.Ю. Дата 30 апреля 2021 г.

Место для оттиска печати (при наличии) лица, составившего описание местоположения границ объекта

ОПИСАНИЕ МЕСТОПОЛОЖЕНИЯ ГРАНИЦ

Челябинская область, Миасский городской округ, территориальная зона П1

План границ объекта

Выносной лист 28



Масштаб 1 : 2000

Используемые условные знаки и обозначения: см. лист с Обзорной схемой границ

Подпись Собенина Е.Ю. Дата 30 апреля 2021 г.

Место для оттиска печати (при наличии) лица, составившего описание местоположения границ объекта

ОПИСАНИЕ МЕСТОПОЛОЖЕНИЯ ГРАНИЦ

Челябинская область, Миасский городской округ, территориальная зона П1

План границ объекта

Выносной лист 29



Масштаб 1 : 2000

Используемые условные знаки и обозначения: см. лист с Обзорной схемой границ

Подпись Собенина Е.Ю. Дата 30 апреля 2021 г.

Место для оттиска печати (при наличии) лица, составившего описание местоположения границ объекта

ОПИСАНИЕ МЕСТОПОЛОЖЕНИЯ ГРАНИЦ

Челябинская область, Миасский городской округ, территориальная зона П1

План границ объекта

Выносной лист 30



Масштаб 1 : 2000

Используемые условные знаки и обозначения: см. лист с Обзорной схемой границ

Подпись Собенина Е.Ю. Дата 30 апреля 2021 г.

Место для оттиска печати (при наличии) лица, составившего описание местоположения границ объекта

ОПИСАНИЕ МЕСТОПОЛОЖЕНИЯ ГРАНИЦ

Челябинская область, Миасский городской округ, территориальная зона П1

План границ объекта

Выносной лист 31



Масштаб 1 : 2000

Используемые условные знаки и обозначения: см. лист с Обзорной схемой границ

Подпись Собенина Е.Ю. Дата 30 апреля 2021 г.

Место для оттиска печати (при наличии) лица, составившего описание местоположения границ объекта

ОПИСАНИЕ МЕСТОПОЛОЖЕНИЯ ГРАНИЦ

Челябинская область, Миасский городской округ, территориальная зона П1

План границ объекта

Выносной лист 32



Масштаб 1 : 2000

Используемые условные знаки и обозначения: см. лист с Обзорной схемой границ

Подпись Собенина Е.Ю. Дата 30 апреля 2021 г.

Место для оттиска печати (при наличии) лица, составившего описание местоположения границ объекта

ОПИСАНИЕ МЕСТОПОЛОЖЕНИЯ ГРАНИЦ

Челябинская область, Миасский городской округ, территориальная зона П1

План границ объекта

Выносной лист 33



Масштаб 1 : 2000

Используемые условные знаки и обозначения: см. лист с Обзорной схемой границ

Подпись Собенина Е.Ю. Дата 30 апреля 2021 г.

Место для оттиска печати (при наличии) лица, составившего описание местоположения границ объекта

ОПИСАНИЕ МЕСТОПОЛОЖЕНИЯ ГРАНИЦ

Челябинская область, Миасский городской округ, территориальная зона П1

План границ объекта

Выносной лист 34



Масштаб 1 : 2000

Используемые условные знаки и обозначения: см. лист с Обзорной схемой границ

Подпись Собенина Е.Ю. Дата 30 апреля 2021 г.

Место для оттиска печати (при наличии) лица, составившего описание местоположения границ объекта

ОПИСАНИЕ МЕСТОПОЛОЖЕНИЯ ГРАНИЦ

Челябинская область, Миасский городской округ, территориальная зона П1

План границ объекта

Выносной лист 35



Масштаб 1 : 2000

Используемые условные знаки и обозначения: см. лист с Обзорной схемой границ

Подпись Собенина Е.Ю. Дата 30 апреля 2021 г.

Место для оттиска печати (при наличии) лица, составившего описание местоположения границ объекта

ОПИСАНИЕ МЕСТОПОЛОЖЕНИЯ ГРАНИЦ

Челябинская область, Миасский городской округ, территориальная зона П1

План границ объекта

Выносной лист 36



Масштаб 1 : 2000

Используемые условные знаки и обозначения: см. лист с Обзорной схемой границ

Подпись Собенина Е.Ю. Дата 30 апреля 2021 г.

Место для оттиска печати (при наличии) лица, составившего описание местоположения границ объекта

ОПИСАНИЕ МЕСТОПОЛОЖЕНИЯ ГРАНИЦ

Челябинская область, Миасский городской округ, территориальная зона П1

План границ объекта

Выносной лист 37



Масштаб 1 : 2000

Используемые условные знаки и обозначения: см. лист с Обзорной схемой границ

Подпись Собенина Е.Ю. Дата 30 апреля 2021 г.

Место для оттиска печати (при наличии) лица, составившего описание местоположения границ объекта

ОПИСАНИЕ МЕСТОПОЛОЖЕНИЯ ГРАНИЦ

Челябинская область, Миасский городской округ, территориальная зона П1

План границ объекта

Выносной лист 38



Масштаб 1 : 2000

Используемые условные знаки и обозначения: см. лист с Обзорной схемой границ

Подпись Собенина Е.Ю. Дата 30 апреля 2021 г.

Место для оттиска печати (при наличии) лица, составившего описание местоположения границ объекта

ОПИСАНИЕ МЕСТОПОЛОЖЕНИЯ ГРАНИЦ

Челябинская область, Миасский городской округ, территориальная зона П1

План границ объекта

Выносной лист 39



Масштаб 1 : 2000

Используемые условные знаки и обозначения: см. лист с Обзорной схемой границ

Подпись Собенина Е.Ю. Дата 30 апреля 2021 г.

Место для оттиска печати (при наличии) лица, составившего описание местоположения границ объекта

ОПИСАНИЕ МЕСТОПОЛОЖЕНИЯ ГРАНИЦ

Челябинская область, Миасский городской округ, территориальная зона П1

План границ объекта

Выносной лист 40



Масштаб 1 : 2000

Используемые условные знаки и обозначения: см. лист с Обзорной схемой границ

Подпись Собенина Е.Ю. Дата 30 апреля 2021 г.

Место для оттиска печати (при наличии) лица, составившего описание местоположения границ объекта

ОПИСАНИЕ МЕСТОПОЛОЖЕНИЯ ГРАНИЦ

Челябинская область, Миасский городской округ, территориальная зона П1

План границ объекта

Выносной лист 41

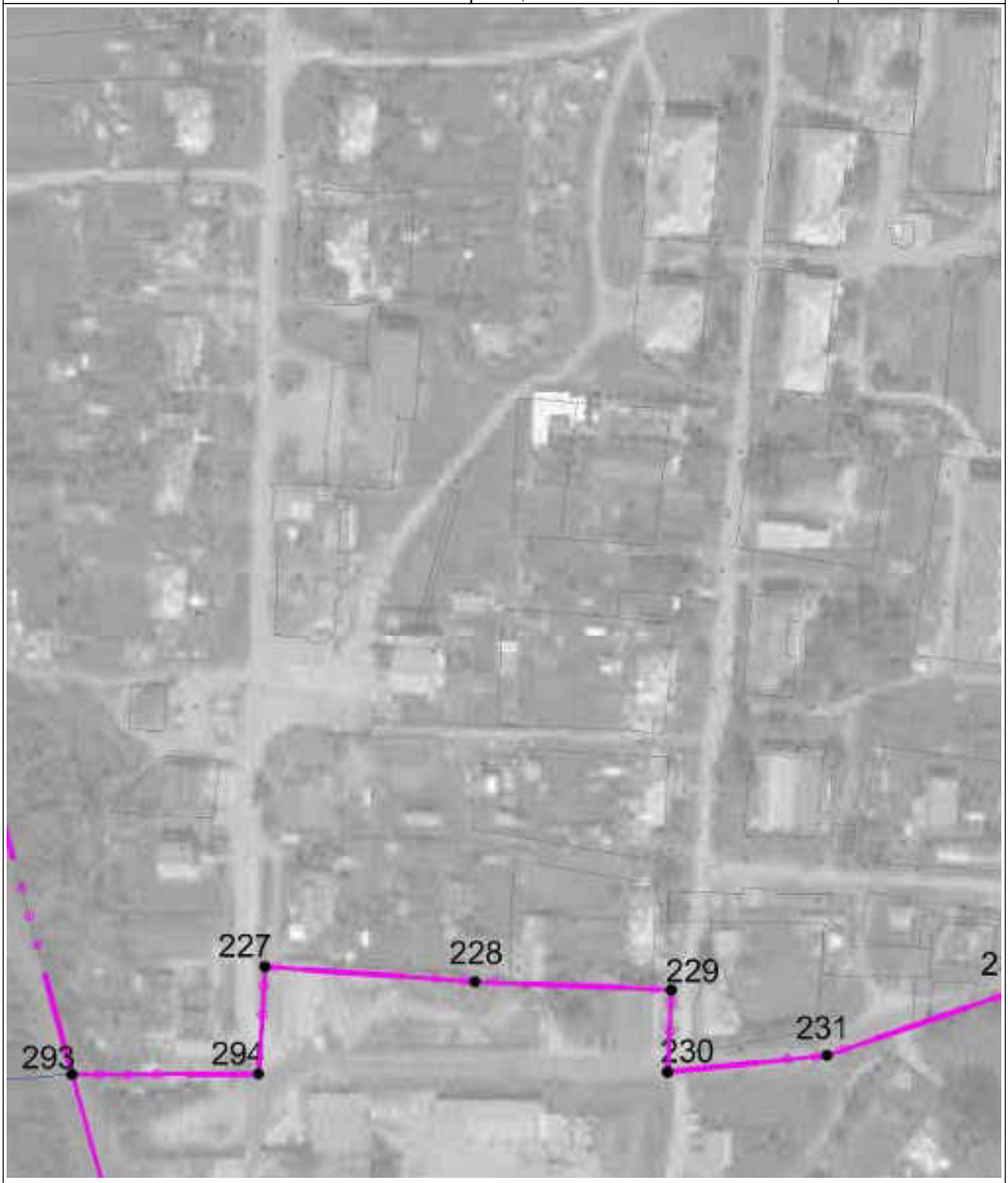

Масштаб 1 : 2000

Используемые условные знаки и обозначения: см. лист с Обзорной схемой границ

Подпись Собенина Е.Ю. Дата 30 апреля 2021 г.

Место для оттиска печати (при наличии) лица, составившего описание местоположения границ объекта

ОПИСАНИЕ МЕСТОПОЛОЖЕНИЯ ГРАНИЦ

Челябинская область, Миасский городской округ, территориальная зона П1

План границ объекта

Выносной лист 42

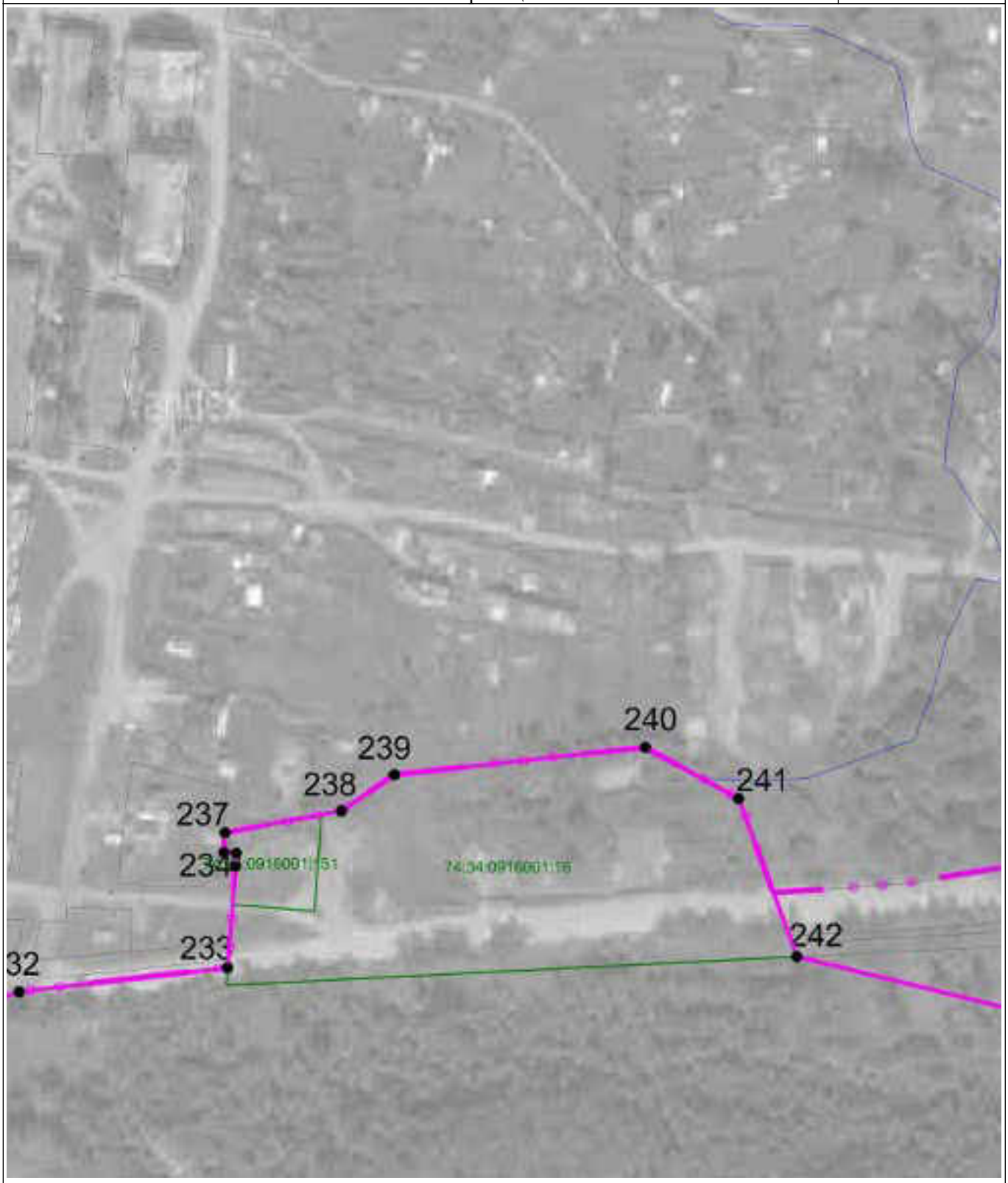

Масштаб 1 : 2000

Используемые условные знаки и обозначения: см. лист с Обзорной схемой границ

Подпись Собенина Е.Ю. Дата 30 апреля 2021 г.

Место для оттиска печати (при наличии) лица, составившего описание местоположения границ объекта

ОПИСАНИЕ МЕСТОПОЛОЖЕНИЯ ГРАНИЦ

Челябинская область, Миасский городской округ, территориальная зона П1

План границ объекта

Выносной лист 43



Масштаб 1 : 2000

Используемые условные знаки и обозначения: см. лист с Обзорной схемой границ

Подпись Собенина Е.Ю. Дата 30 апреля 2021 г.

Место для оттиска печати (при наличии) лица, составившего описание местоположения границ объекта

ОПИСАНИЕ МЕСТОПОЛОЖЕНИЯ ГРАНИЦ

Челябинская область, Миасский городской округ, территориальная зона П1

План границ объекта

Выносной лист 44

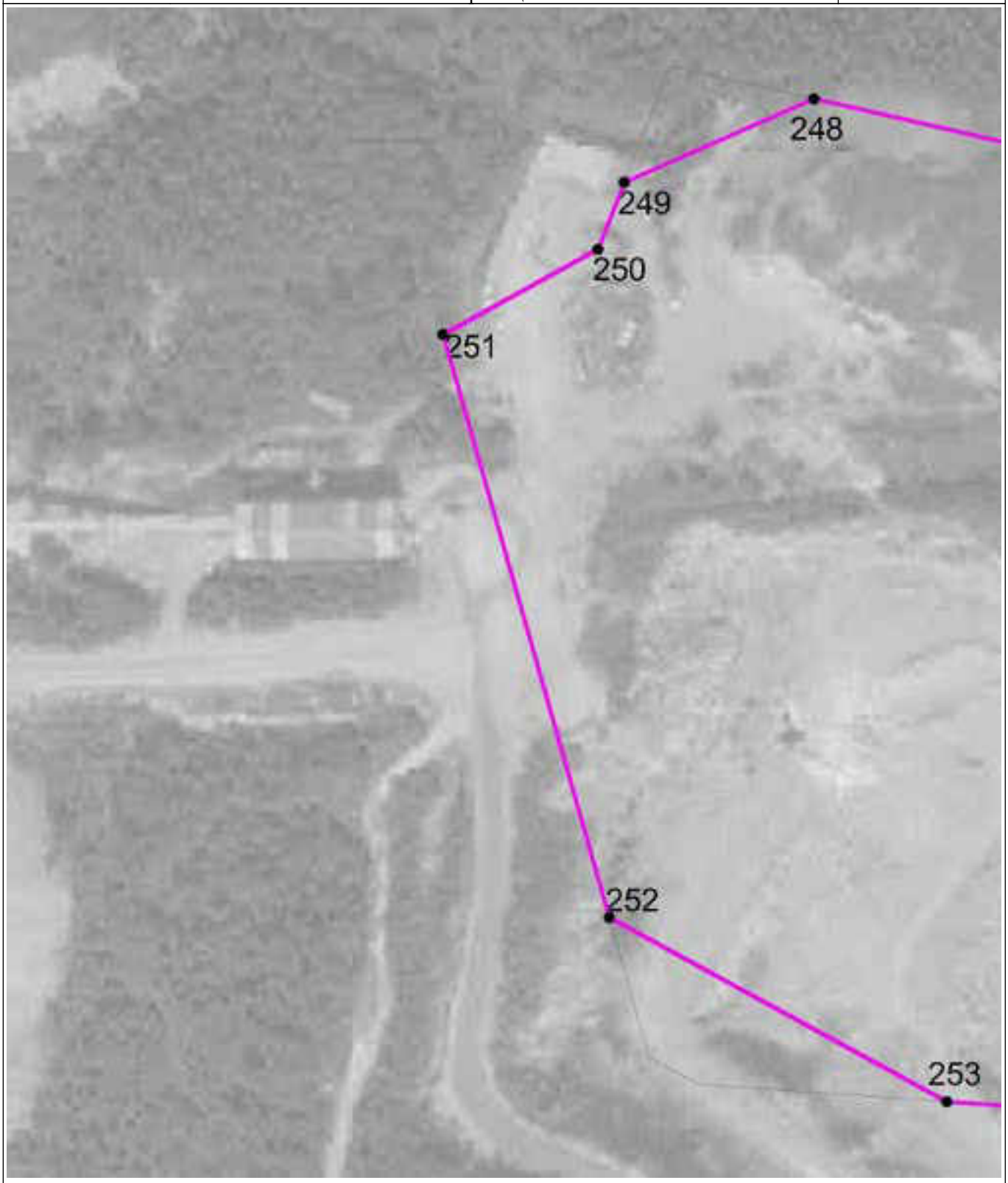

Масштаб 1 : 2000

Используемые условные знаки и обозначения: см. лист с Обзорной схемой границ

Подпись Собенина Е.Ю. Дата 30 апреля 2021 г.

Место для оттиска печати (при наличии) лица, составившего описание местоположения границ объекта

ОПИСАНИЕ МЕСТОПОЛОЖЕНИЯ ГРАНИЦ

Челябинская область, Миасский городской округ, территориальная зона П1

План границ объекта

Выносной лист 45



Масштаб 1 : 2000

Используемые условные знаки и обозначения: см. лист с Обзорной схемой границ

Подпись Собенина Е.Ю. Дата 30 апреля 2021 г.

Место для оттиска печати (при наличии) лица, составившего описание местоположения границ объекта

ОПИСАНИЕ МЕСТОПОЛОЖЕНИЯ ГРАНИЦ

Челябинская область, Миасский городской округ, территориальная зона П1

План границ объекта

Выносной лист 46



Масштаб 1 : 2000

Используемые условные знаки и обозначения: см. лист с Обзорной схемой границ

Подпись Собенина Е.Ю. Дата 30 апреля 2021 г.

Место для оттиска печати (при наличии) лица, составившего описание местоположения границ объекта

ОПИСАНИЕ МЕСТОПОЛОЖЕНИЯ ГРАНИЦ

Челябинская область, Миасский городской округ, территориальная зона П1

План границ объекта

Выносной лист 47



Масштаб 1 : 2000

Используемые условные знаки и обозначения: см. лист с Обзорной схемой границ

Подпись Собенина Е.Ю. Дата 30 апреля 2021 г.

Место для оттиска печати (при наличии) лица, составившего описание местоположения границ объекта

ОПИСАНИЕ МЕСТОПОЛОЖЕНИЯ ГРАНИЦ

Челябинская область, Миасский городской округ, территориальная зона П1

План границ объекта

Выносной лист 48



Масштаб 1 : 2000

Используемые условные знаки и обозначения: см. лист с Обзорной схемой границ

Подпись Собенина Е.Ю. Дата 30 апреля 2021 г.

Место для оттиска печати (при наличии) лица, составившего описание местоположения границ объекта

ОПИСАНИЕ МЕСТОПОЛОЖЕНИЯ ГРАНИЦ

Челябинская область, Миасский городской округ, территориальная зона П1

План границ объекта

Выносной лист 49



Масштаб 1 : 2000

Используемые условные знаки и обозначения: см. лист с Обзорной схемой границ

Подпись Собенина Е.Ю. Дата 30 апреля 2021 г.

Место для оттиска печати (при наличии) лица, составившего описание местоположения границ объекта

ОПИСАНИЕ МЕСТОПОЛОЖЕНИЯ ГРАНИЦ

Челябинская область, Миасский городской округ, территориальная зона П1

План границ объекта

Выносной лист 50



Масштаб 1 : 2000

Используемые условные знаки и обозначения: см. лист с Обзорной схемой границ

Подпись Собенина Е.Ю. Дата 30 апреля 2021 г.

Место для оттиска печати (при наличии) лица, составившего описание местоположения границ объекта

ОПИСАНИЕ МЕСТОПОЛОЖЕНИЯ ГРАНИЦ

Челябинская область, Миасский городской округ, территориальная зона П1

План границ объекта

Выносной лист 51

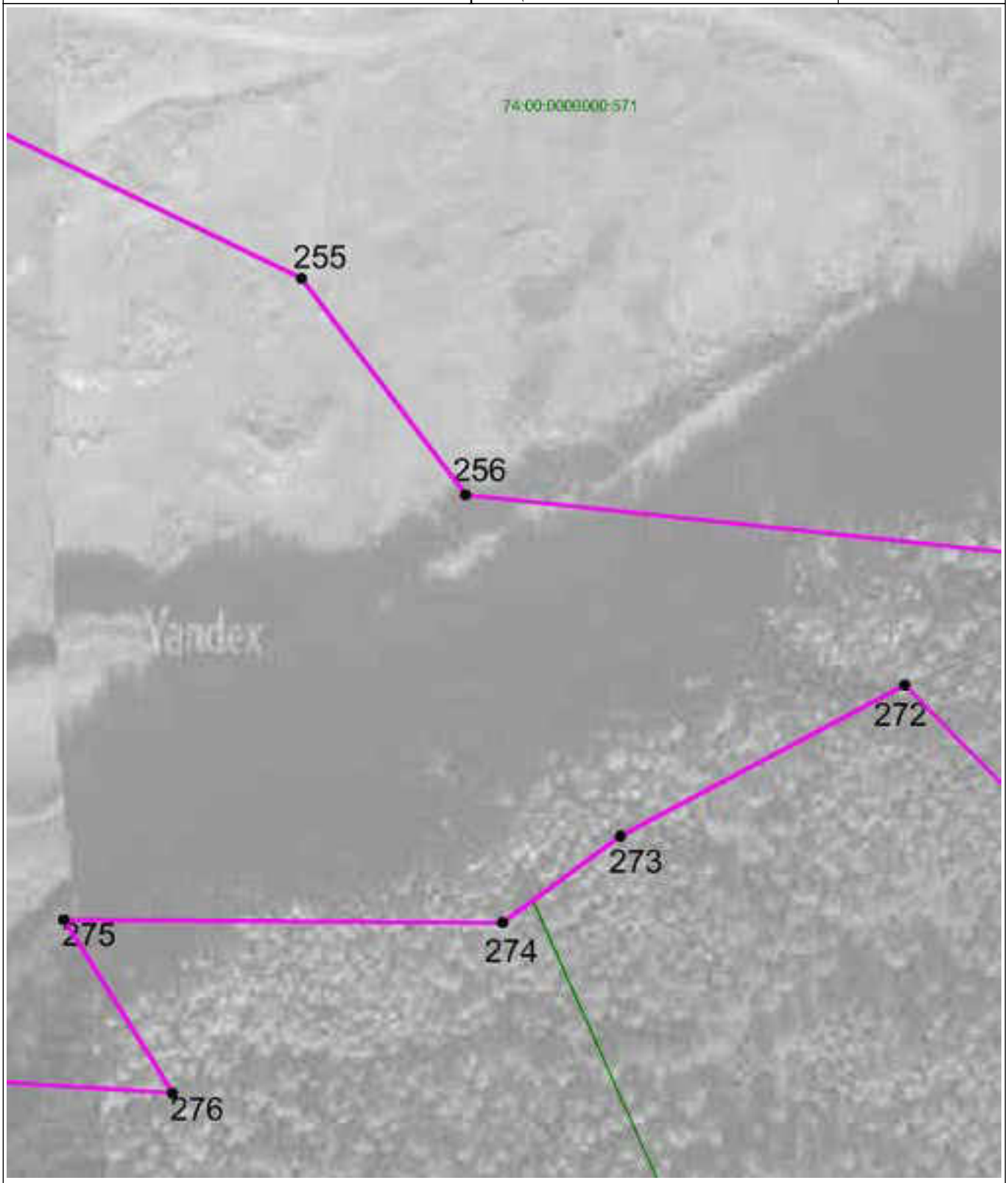

Масштаб 1 : 2000

Используемые условные знаки и обозначения: см. лист с Обзорной схемой границ

Подпись Собенина Е.Ю. Дата 30 апреля 2021 г.

Место для оттиска печати (при наличии) лица, составившего описание местоположения границ объекта

ОПИСАНИЕ МЕСТОПОЛОЖЕНИЯ ГРАНИЦ

Челябинская область, Миасский городской округ, территориальная зона П1

План границ объекта

Выносной лист 52



Масштаб 1 : 2000

Используемые условные знаки и обозначения: см. лист с Обзорной схемой границ

Подпись Собенина Е.Ю. Дата 30 апреля 2021 г.

Место для оттиска печати (при наличии) лица, составившего описание местоположения границ объекта

ОПИСАНИЕ МЕСТОПОЛОЖЕНИЯ ГРАНИЦ

Челябинская область, Миасский городской округ, территориальная зона П1

План границ объекта

Выносной лист 53

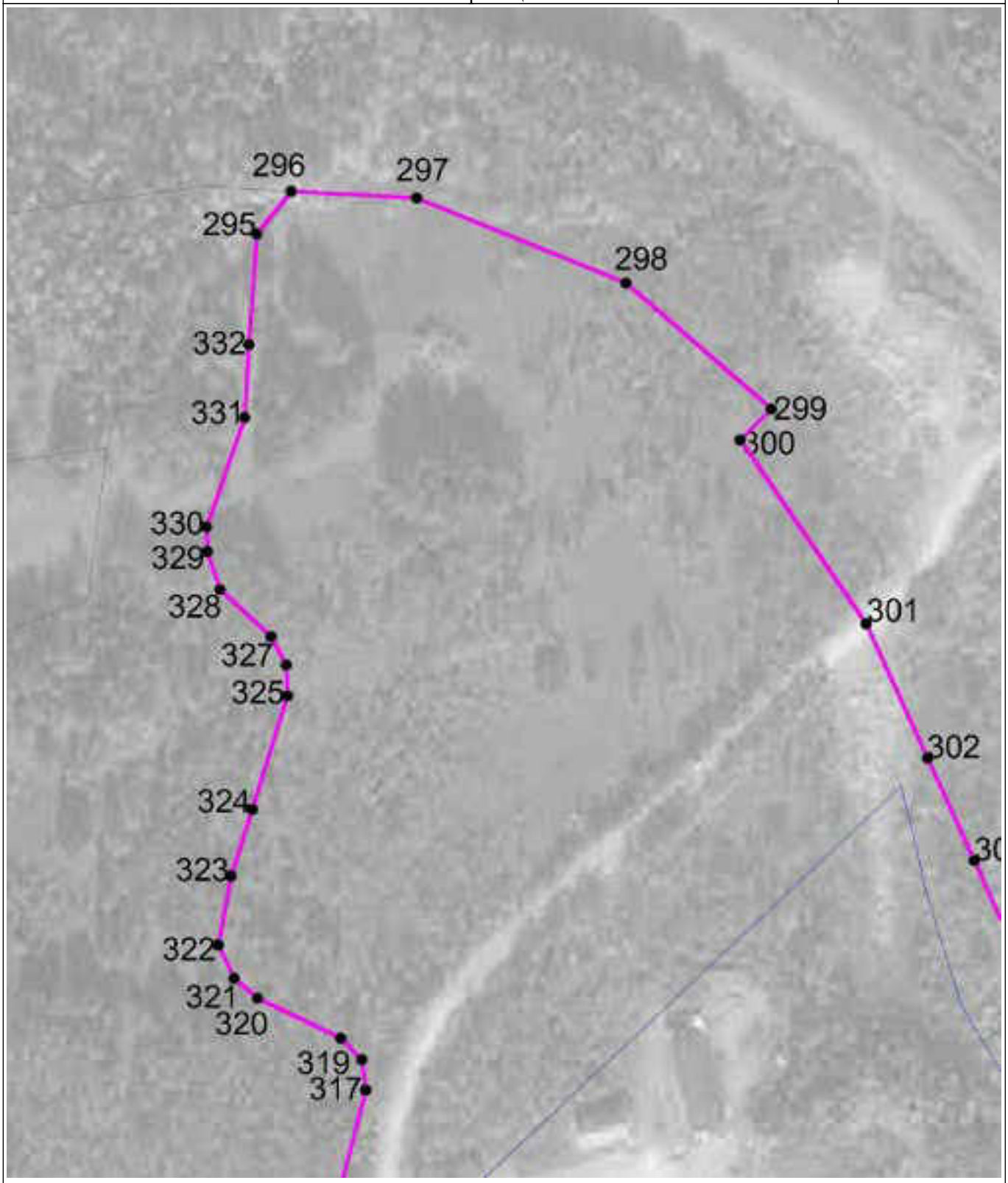

Масштаб 1 : 2000

Используемые условные знаки и обозначения: см. лист с Обзорной схемой границ

Подпись Собенина Е.Ю. Дата 30 апреля 2021 г.

Место для оттиска печати (при наличии) лица, составившего описание местоположения границ объекта

ОПИСАНИЕ МЕСТОПОЛОЖЕНИЯ ГРАНИЦ

Челябинская область, Миасский городской округ, территориальная зона П1

План границ объекта

Выносной лист 54



Масштаб 1 : 2000

Используемые условные знаки и обозначения: см. лист с Обзорной схемой границ

Подпись Собенина Е.Ю. Дата 30 апреля 2021 г.

Место для оттиска печати (при наличии) лица, составившего описание местоположения границ объекта

ОПИСАНИЕ МЕСТОПОЛОЖЕНИЯ ГРАНИЦ

Челябинская область, Миасский городской округ, территориальная зона П1

План границ объекта

Выносной лист 55



Масштаб 1 : 2000

Используемые условные знаки и обозначения: см. лист с Обзорной схемой границ

Подпись Собенина Е.Ю. Дата 30 апреля 2021 г.

Место для оттиска печати (при наличии) лица, составившего описание местоположения границ объекта

ОПИСАНИЕ МЕСТОПОЛОЖЕНИЯ ГРАНИЦ

Челябинская область, Миасский городской округ, территориальная зона П1

План границ объекта

Выносной лист 56



Масштаб 1 : 2000

Используемые условные знаки и обозначения: см. лист с Обзорной схемой границ

Подпись Собенина Е.Ю. Дата 30 апреля 2021 г.

Место для оттиска печати (при наличии) лица, составившего описание местоположения границ объекта

ОПИСАНИЕ МЕСТОПОЛОЖЕНИЯ ГРАНИЦ

Челябинская область, Миасский городской округ, территориальная зона П1

План границ объекта

Выносной лист 57



Масштаб 1 : 2000

Используемые условные знаки и обозначения: см. лист с Обзорной схемой границ

Подпись Собенина Е.Ю. Дата 30 апреля 2021 г.

Место для оттиска печати (при наличии) лица, составившего описание местоположения границ объекта

ОПИСАНИЕ МЕСТОПОЛОЖЕНИЯ ГРАНИЦ

Челябинская область, Миасский городской округ, территориальная зона П1

План границ объекта

Выносной лист 58

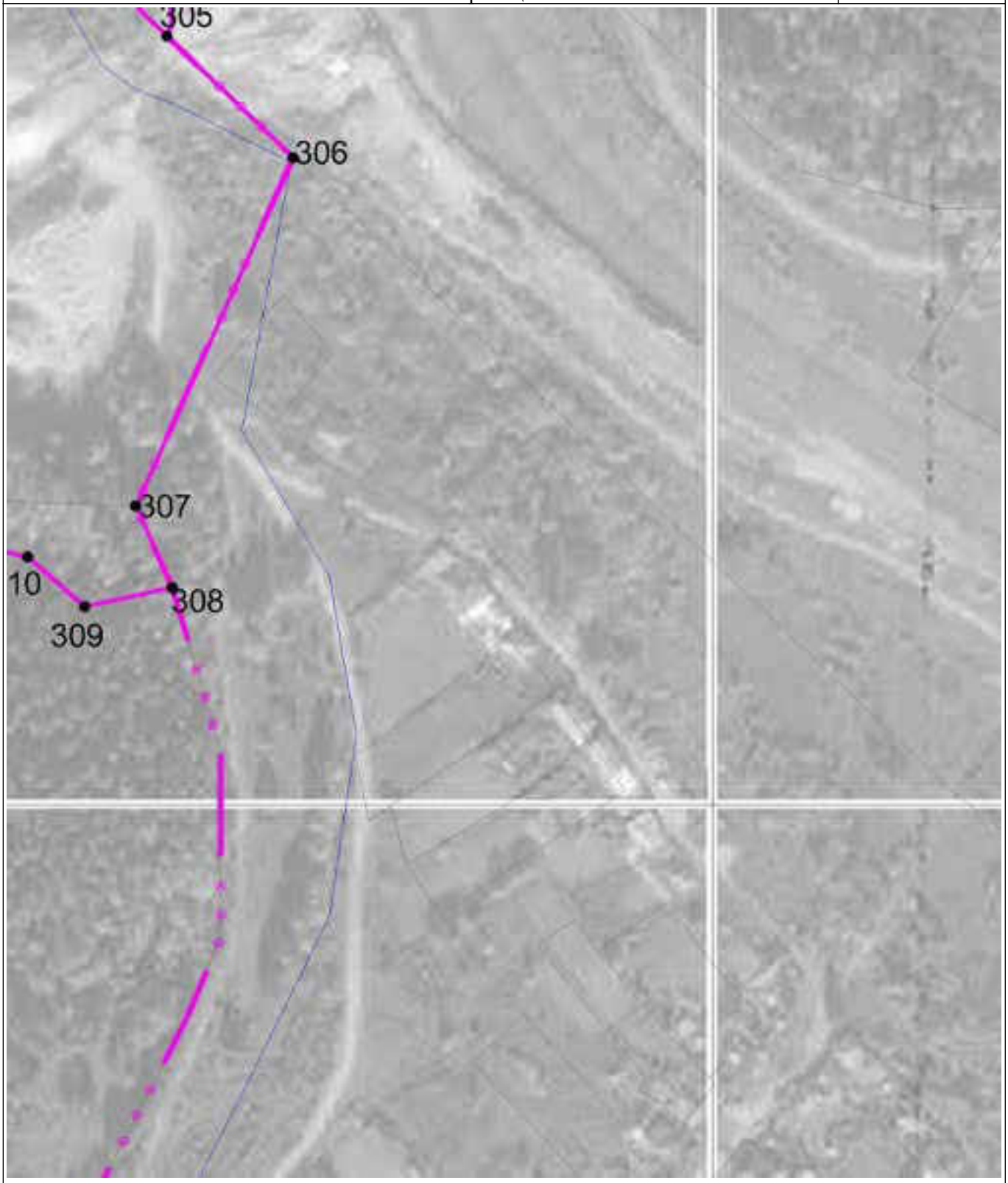

Масштаб 1 : 2000

Используемые условные знаки и обозначения: см. лист с Обзорной схемой границ

Подпись Собенина Е.Ю. Дата 30 апреля 2021 г.

Место для оттиска печати (при наличии) лица, составившего описание местоположения границ объекта

ОПИСАНИЕ МЕСТОПОЛОЖЕНИЯ ГРАНИЦ

Челябинская область, Миасский городской округ, территориальная зона П1

План границ объекта

Выносной лист 59



Масштаб 1 : 2000

Используемые условные знаки и обозначения: см. лист с Обзорной схемой границ

Подпись Собенина Е.Ю. Дата 30 апреля 2021 г.

Место для оттиска печати (при наличии) лица, составившего описание местоположения границ объекта

ОПИСАНИЕ МЕСТОПОЛОЖЕНИЯ ГРАНИЦ

Челябинская область, Миасский городской округ, территориальная зона П1

План границ объекта

Выносной лист 60



Масштаб 1 : 2000

Используемые условные знаки и обозначения: см. лист с Обзорной схемой границ

Подпись Собенина Е.Ю. Дата 30 апреля 2021 г.

Место для оттиска печати (при наличии) лица, составившего описание местоположения границ объекта

ОПИСАНИЕ МЕСТОПОЛОЖЕНИЯ ГРАНИЦ

Челябинская область, Миасский городской округ, территориальная зона П1

План границ объекта

Выносной лист 61



Масштаб 1 : 2000

Используемые условные знаки и обозначения: см. лист с Обзорной схемой границ

Подпись Собенина Е.Ю. Дата 30 апреля 2021 г.

Место для оттиска печати (при наличии) лица, составившего описание местоположения границ объекта

ОПИСАНИЕ МЕСТОПОЛОЖЕНИЯ ГРАНИЦ

Челябинская область, Миасский городской округ, территориальная зона П1

План границ объекта

Выносной лист 62



Масштаб 1 : 2000

Используемые условные знаки и обозначения: см. лист с Обзорной схемой границ

Подпись Собенина Е.Ю. Дата 30 апреля 2021 г.

Место для оттиска печати (при наличии) лица, составившего описание местоположения границ объекта

ОПИСАНИЕ МЕСТОПОЛОЖЕНИЯ ГРАНИЦ

Челябинская область, Миасский городской округ, территориальная зона П1

План границ объекта

Выносной лист 63



Масштаб 1 : 2000

Используемые условные знаки и обозначения: см. лист с Обзорной схемой границ

Подпись Собенина Е.Ю. Дата 30 апреля 2021 г.

Место для оттиска печати (при наличии) лица, составившего описание местоположения границ объекта

ОПИСАНИЕ МЕСТОПОЛОЖЕНИЯ ГРАНИЦ

Челябинская область, Миасский городской округ, территориальная зона П1

План границ объекта

Выносной лист 64



Масштаб 1 : 2000

Используемые условные знаки и обозначения: см. лист с Обзорной схемой границ

Подпись Собенина Е.Ю. Дата 30 апреля 2021 г.

Место для оттиска печати (при наличии) лица, составившего описание местоположения границ объекта

ОПИСАНИЕ МЕСТОПОЛОЖЕНИЯ ГРАНИЦ

Челябинская область, Миасский городской округ, территориальная зона П1

План границ объекта

Выносной лист 65



Масштаб 1 : 2000

Используемые условные знаки и обозначения: см. лист с Обзорной схемой границ

Подпись Собенина Е.Ю. Дата 30 апреля 2021 г.

Место для оттиска печати (при наличии) лица, составившего описание местоположения границ объекта

ОПИСАНИЕ МЕСТОПОЛОЖЕНИЯ ГРАНИЦ

Челябинская область, Миасский городской округ, территориальная зона П1

План границ объекта

Выносной лист 66



Масштаб 1 : 2000

Используемые условные знаки и обозначения: см. лист с Обзорной схемой границ

Подпись Собенина Е.Ю. Дата 30 апреля 2021 г.

Место для оттиска печати (при наличии) лица, составившего описание местоположения границ объекта

ОПИСАНИЕ МЕСТОПОЛОЖЕНИЯ ГРАНИЦ

Челябинская область, Миасский городской округ, территориальная зона П1

План границ объекта

Выносной лист 67



Масштаб 1 : 2000

Используемые условные знаки и обозначения: см. лист с Обзорной схемой границ

Подпись Собенина Е.Ю. Дата 30 апреля 2021 г.

Место для оттиска печати (при наличии) лица, составившего описание местоположения границ объекта

ОПИСАНИЕ МЕСТОПОЛОЖЕНИЯ ГРАНИЦ

Челябинская область, Миасский городской округ, территориальная зона П1

План границ объекта

Выносной лист 68



Масштаб 1 : 2000

Используемые условные знаки и обозначения: см. лист с Обзорной схемой границ

Подпись Собенина Е.Ю. Дата 30 апреля 2021 г.

Место для оттиска печати (при наличии) лица, составившего описание местоположения границ объекта

ОПИСАНИЕ МЕСТОПОЛОЖЕНИЯ ГРАНИЦ

Челябинская область, Миасский городской округ, территориальная зона П1

План границ объекта

Выносной лист 69

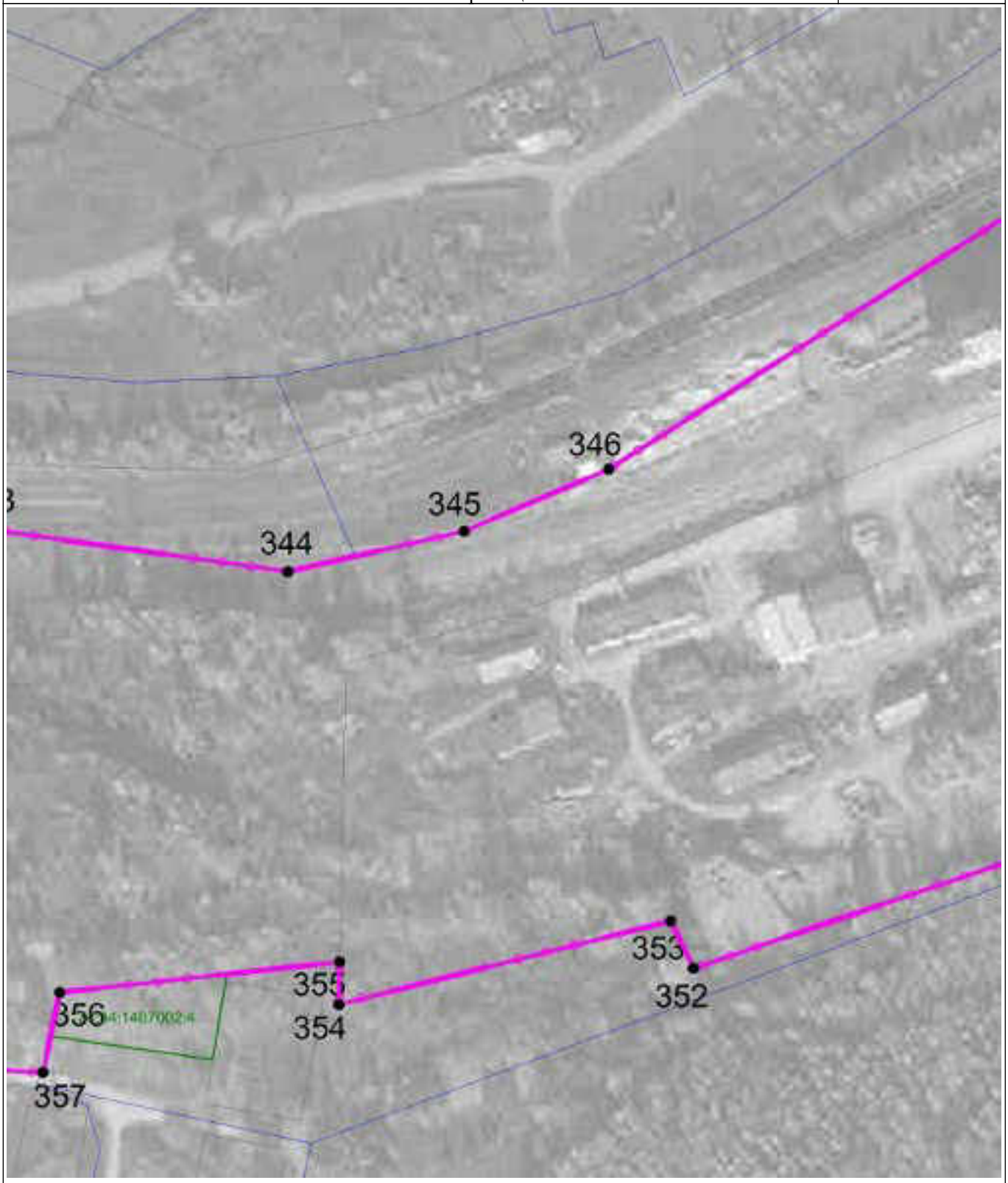

Масштаб 1 : 2000

Используемые условные знаки и обозначения: см. лист с Обзорной схемой границ

Подпись Собенина Е.Ю. Дата 30 апреля 2021 г.

Место для оттиска печати (при наличии) лица, составившего описание местоположения границ объекта

ОПИСАНИЕ МЕСТОПОЛОЖЕНИЯ ГРАНИЦ

Челябинская область, Миасский городской округ, территориальная зона П1

План границ объекта

Выносной лист 70

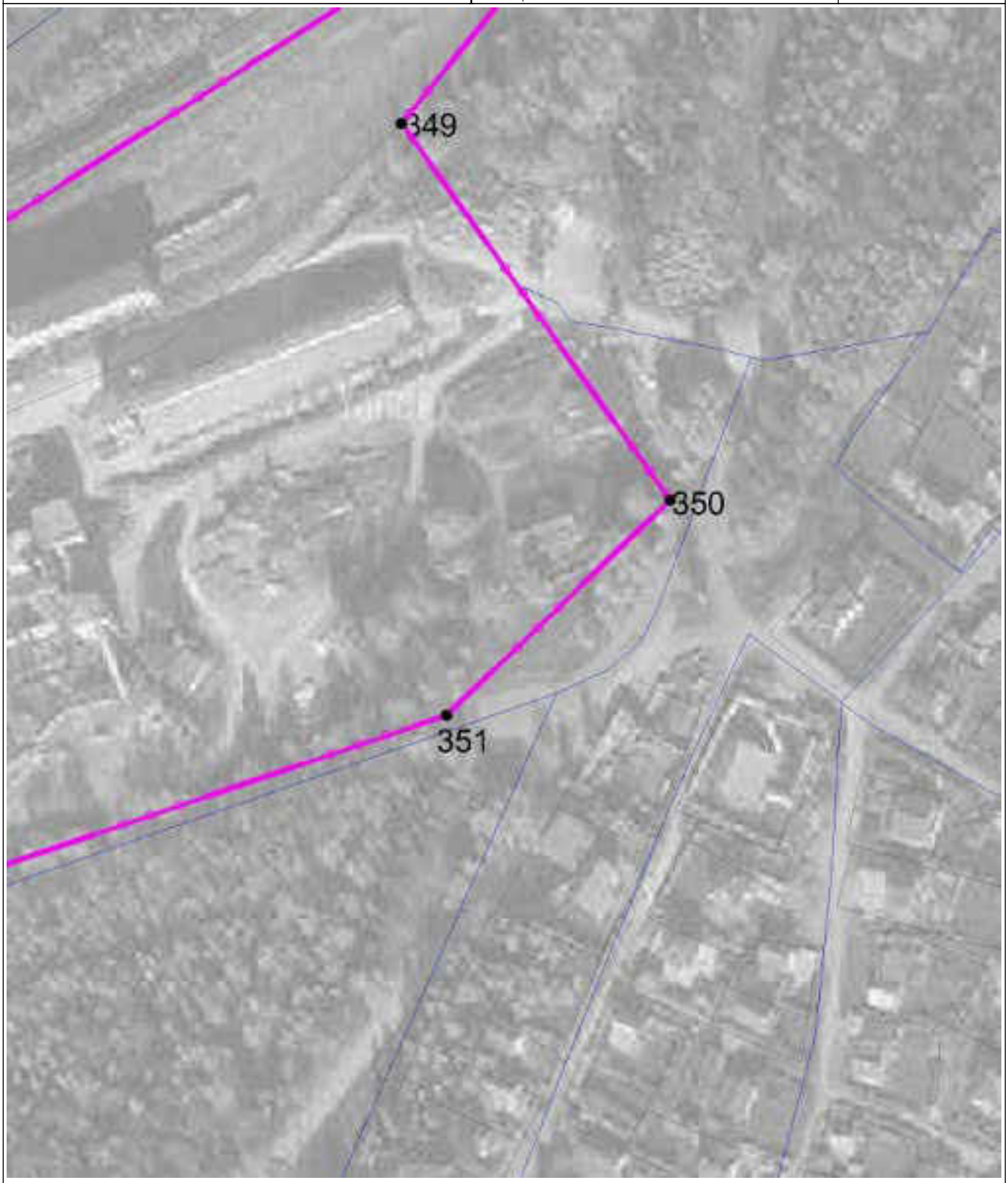

Масштаб 1 : 2000

Используемые условные знаки и обозначения: см. лист с Обзорной схемой границ

Подпись Собенина Е.Ю. Дата 30 апреля 2021 г.

Место для оттиска печати (при наличии) лица, составившего описание местоположения границ объекта

ОПИСАНИЕ МЕСТОПОЛОЖЕНИЯ ГРАНИЦ

Челябинская область, Миасский городской округ, территориальная зона П1

План границ объекта

Выносной лист 71



Масштаб 1 : 2000

Используемые условные знаки и обозначения: см. лист с Обзорной схемой границ

Подпись Собенина Е.Ю. Дата 30 апреля 2021 г.

Место для оттиска печати (при наличии) лица, составившего описание местоположения границ объекта

ОПИСАНИЕ МЕСТОПОЛОЖЕНИЯ ГРАНИЦ

Челябинская область, Миасский городской округ, территориальная зона П1

План границ объекта

Выносной лист 72



Масштаб 1 : 2000

Используемые условные знаки и обозначения: см. лист с Обзорной схемой границ

Подпись Собенина Е.Ю. Дата 30 апреля 2021 г.

Место для оттиска печати (при наличии) лица, составившего описание местоположения границ объекта

ОПИСАНИЕ МЕСТОПОЛОЖЕНИЯ ГРАНИЦ

Челябинская область, Миасский городской округ, территориальная зона П1

План границ объекта

Выносной лист 73



Масштаб 1 : 2000

Используемые условные знаки и обозначения: см. лист с Обзорной схемой границ

Подпись Собенина Е.Ю. Дата 30 апреля 2021 г.

Место для оттиска печати (при наличии) лица, составившего описание местоположения границ объекта

ОПИСАНИЕ МЕСТОПОЛОЖЕНИЯ ГРАНИЦ

Челябинская область, Миасский городской округ, территориальная зона П1

План границ объекта

Выносной лист 74



Масштаб 1 : 2000

Используемые условные знаки и обозначения: см. лист с Обзорной схемой границ

Подпись Собенина Е.Ю. Дата 30 апреля 2021 г.

Место для оттиска печати (при наличии) лица, составившего описание местоположения границ объекта

ОПИСАНИЕ МЕСТОПОЛОЖЕНИЯ ГРАНИЦ

Челябинская область, Миасский городской округ, территориальная зона П1

План границ объекта

Выносной лист 75



Масштаб 1 : 2000

Используемые условные знаки и обозначения: см. лист с Обзорной схемой границ

Подпись Собенина Е.Ю. Дата 30 апреля 2021 г.

Место для оттиска печати (при наличии) лица, составившего описание местоположения границ объекта

ОПИСАНИЕ МЕСТОПОЛОЖЕНИЯ ГРАНИЦ

Челябинская область, Миасский городской округ, территориальная зона П1

План границ объекта

Выносной лист 76



Масштаб 1 : 2000

Используемые условные знаки и обозначения: см. лист с Обзорной схемой границ

Подпись Собенина Е.Ю. Дата 30 апреля 2021 г.

Место для оттиска печати (при наличии) лица, составившего описание местоположения границ объекта

ОПИСАНИЕ МЕСТОПОЛОЖЕНИЯ ГРАНИЦ

Челябинская область, Миасский городской округ, территориальная зона П1

План границ объекта

Выносной лист 77



Масштаб 1 : 2000

Используемые условные знаки и обозначения: см. лист с Обзорной схемой границ

Подпись Собенина Е.Ю. Дата 30 апреля 2021 г.

Место для оттиска печати (при наличии) лица, составившего описание местоположения границ объекта

ОПИСАНИЕ МЕСТОПОЛОЖЕНИЯ ГРАНИЦ

Челябинская область, Миасский городской округ, территориальная зона П1

План границ объекта

Выносной лист 78



Масштаб 1 : 2000

Используемые условные знаки и обозначения: см. лист с Обзорной схемой границ

Подпись Собенина Е.Ю. Дата 30 апреля 2021 г.

Место для оттиска печати (при наличии) лица, составившего описание местоположения границ объекта

ОПИСАНИЕ МЕСТОПОЛОЖЕНИЯ ГРАНИЦ

Челябинская область, Миасский городской округ, территориальная зона П1

План границ объекта

Выносной лист 79



Масштаб 1 : 2000

Используемые условные знаки и обозначения: см. лист с Обзорной схемой границ

Подпись Собенина Е.Ю. Дата 30 апреля 2021 г.

Место для оттиска печати (при наличии) лица, составившего описание местоположения границ объекта

ОПИСАНИЕ МЕСТОПОЛОЖЕНИЯ ГРАНИЦ

Челябинская область, Миасский городской округ, территориальная зона П1

План границ объекта

Выносной лист 80



Масштаб 1 : 2000

Используемые условные знаки и обозначения: см. лист с Обзорной схемой границ

Подпись Собенина Е.Ю. Дата 30 апреля 2021 г.

Место для оттиска печати (при наличии) лица, составившего описание местоположения границ объекта

ОПИСАНИЕ МЕСТОПОЛОЖЕНИЯ ГРАНИЦ

Челябинская область, Миасский городской округ, территориальная зона П1

План границ объекта

Выносной лист 81



Масштаб 1 : 2000

Используемые условные знаки и обозначения: см. лист с Обзорной схемой границ

Подпись Собенина Е.Ю. Дата 30 апреля 2021 г.

Место для оттиска печати (при наличии) лица, составившего описание местоположения границ объекта

ОПИСАНИЕ МЕСТОПОЛОЖЕНИЯ ГРАНИЦ

Челябинская область, Миасский городской округ, территориальная зона П1

План границ объекта

Выносной лист 82

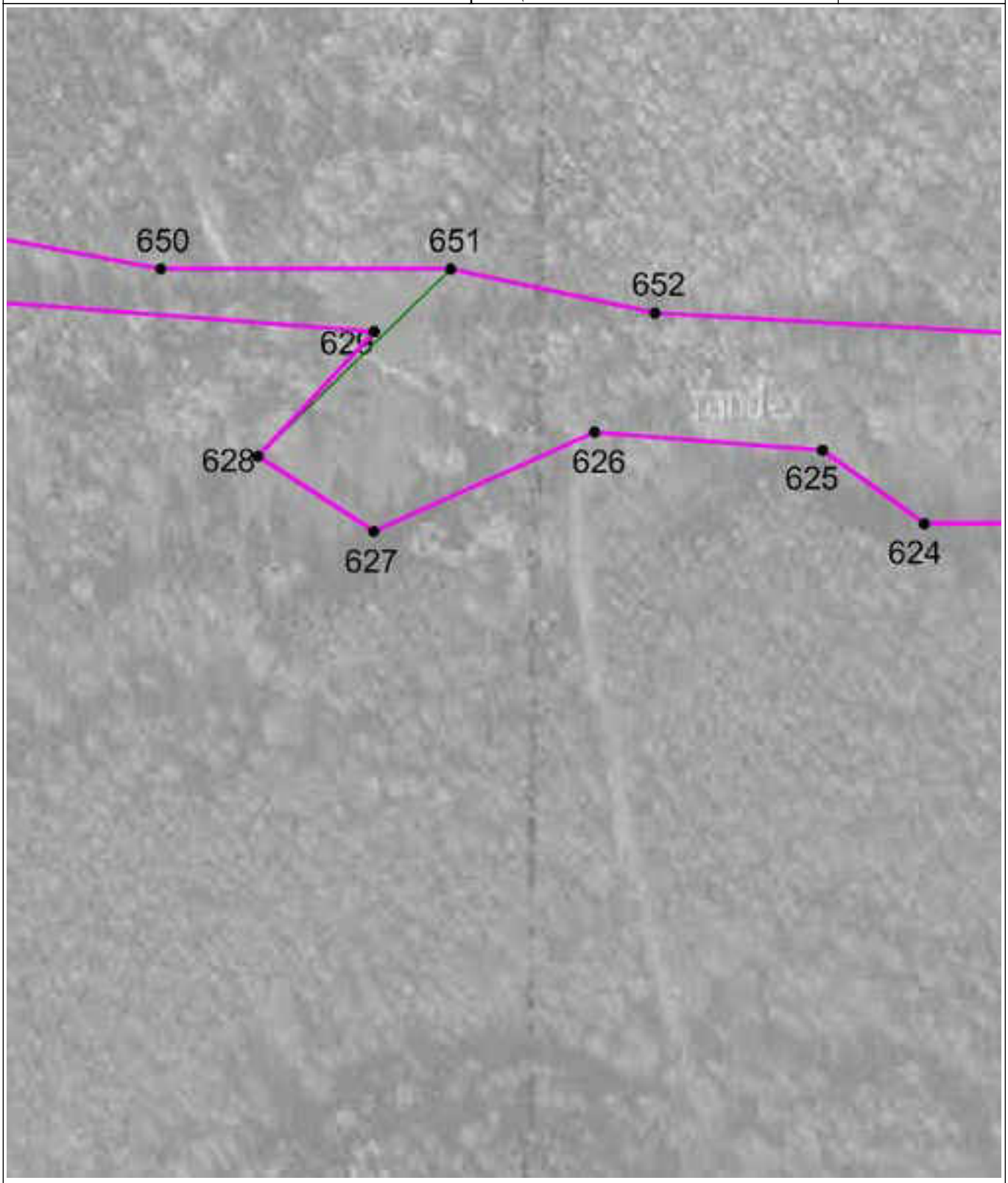

Масштаб 1 : 2000

Используемые условные знаки и обозначения: см. лист с Обзорной схемой границ

Подпись Собенина Е.Ю. Дата 30 апреля 2021 г.

Место для оттиска печати (при наличии) лица, составившего описание местоположения границ объекта

ОПИСАНИЕ МЕСТОПОЛОЖЕНИЯ ГРАНИЦ

Челябинская область, Миасский городской округ, территориальная зона П1

План границ объекта

Выносной лист 83

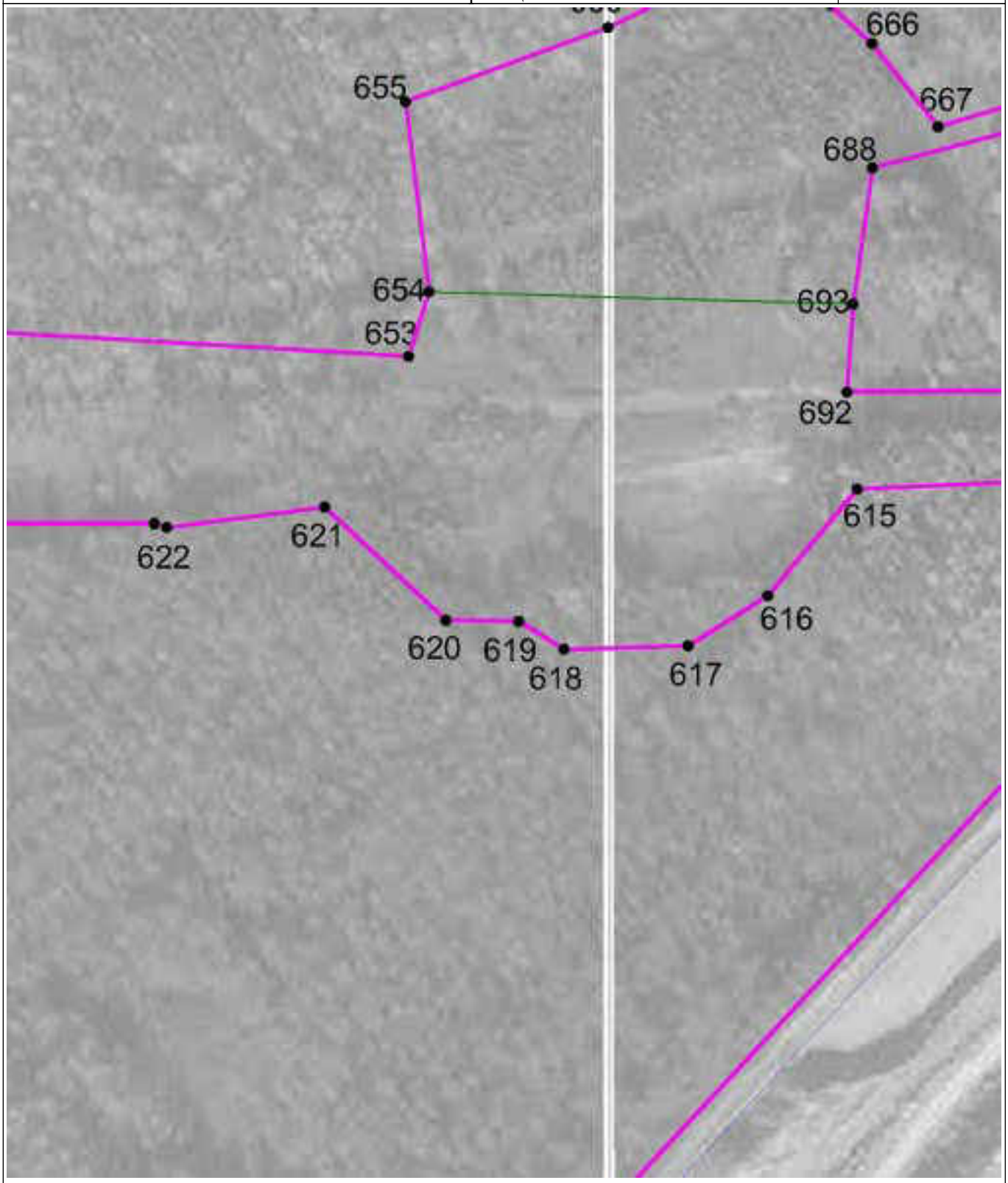

Масштаб 1 : 2000

Используемые условные знаки и обозначения: см. лист с Обзорной схемой границ

Подпись Собенина Е.Ю. Дата 30 апреля 2021 г.

Место для оттиска печати (при наличии) лица, составившего описание местоположения границ объекта

ОПИСАНИЕ МЕСТОПОЛОЖЕНИЯ ГРАНИЦ

Челябинская область, Миасский городской округ, территориальная зона П1

План границ объекта

Выносной лист 84

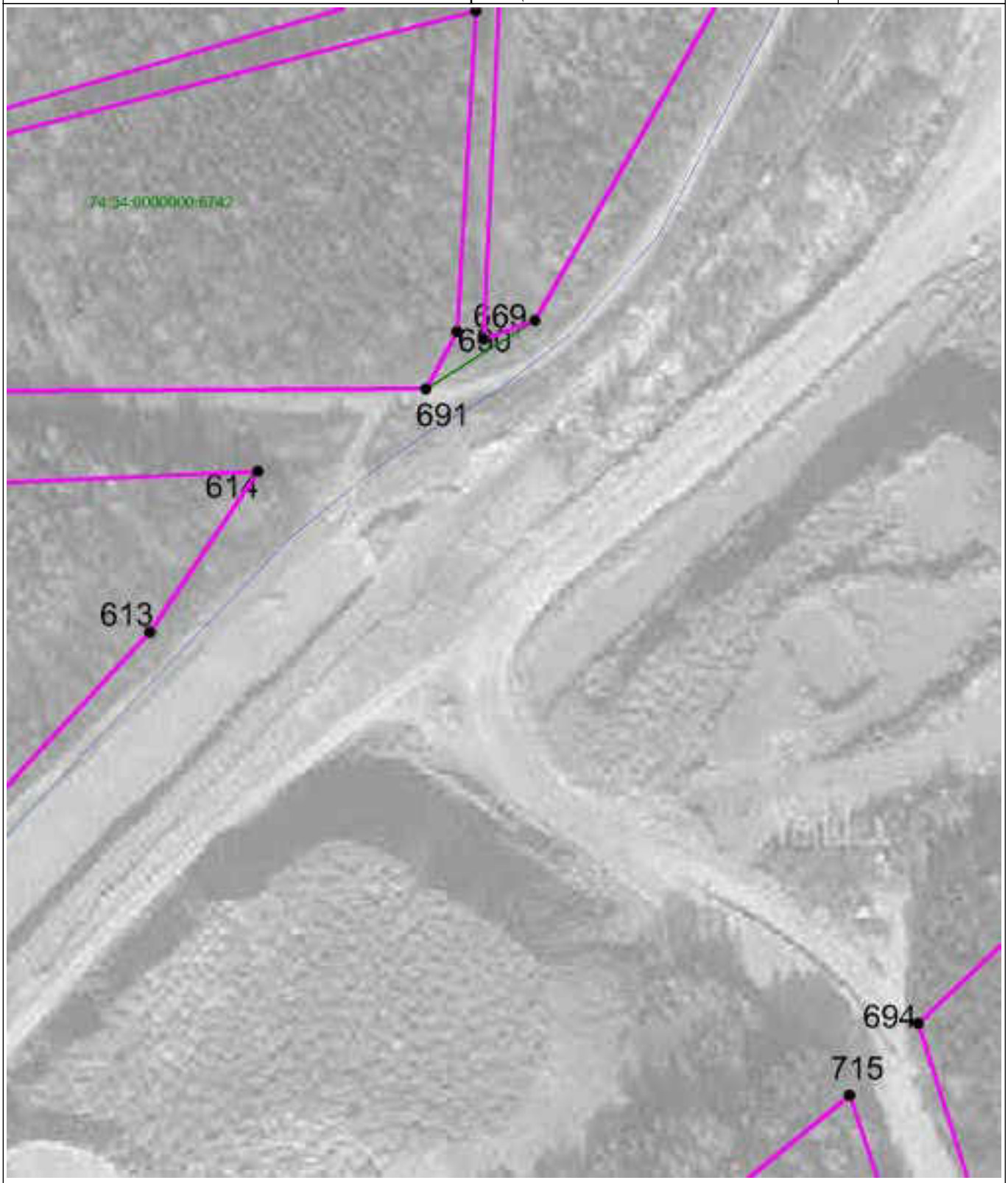

Масштаб 1 : 2000

Используемые условные знаки и обозначения: см. лист с Обзорной схемой границ

Подпись Собенина Е.Ю. Дата 30 апреля 2021 г.

Место для оттиска печати (при наличии) лица, составившего описание местоположения границ объекта

ОПИСАНИЕ МЕСТОПОЛОЖЕНИЯ ГРАНИЦ

Челябинская область, Миасский городской округ, территориальная зона П1

План границ объекта | Выносной лист 85



Масштаб 1 : 2000

Используемые условные знаки и обозначения: см. лист с Обзорной схемой границ

Подпись Собенина Е.Ю. Дата 30 апреля 2021 г.

Место для оттиска печати (при наличии) лица, составившего описание местоположения границ объекта

ОПИСАНИЕ МЕСТОПОЛОЖЕНИЯ ГРАНИЦ

Челябинская область, Миасский городской округ, территориальная зона П1

План границ объекта

Выносной лист 86



Масштаб 1 : 2000

Используемые условные знаки и обозначения: см. лист с Обзорной схемой границ

Подпись Собенина Е.Ю. Дата 30 апреля 2021 г.

Место для оттиска печати (при наличии) лица, составившего описание местоположения границ объекта

ОПИСАНИЕ МЕСТОПОЛОЖЕНИЯ ГРАНИЦ

Челябинская область, Миасский городской округ, территориальная зона П1

План границ объекта

Выносной лист 87

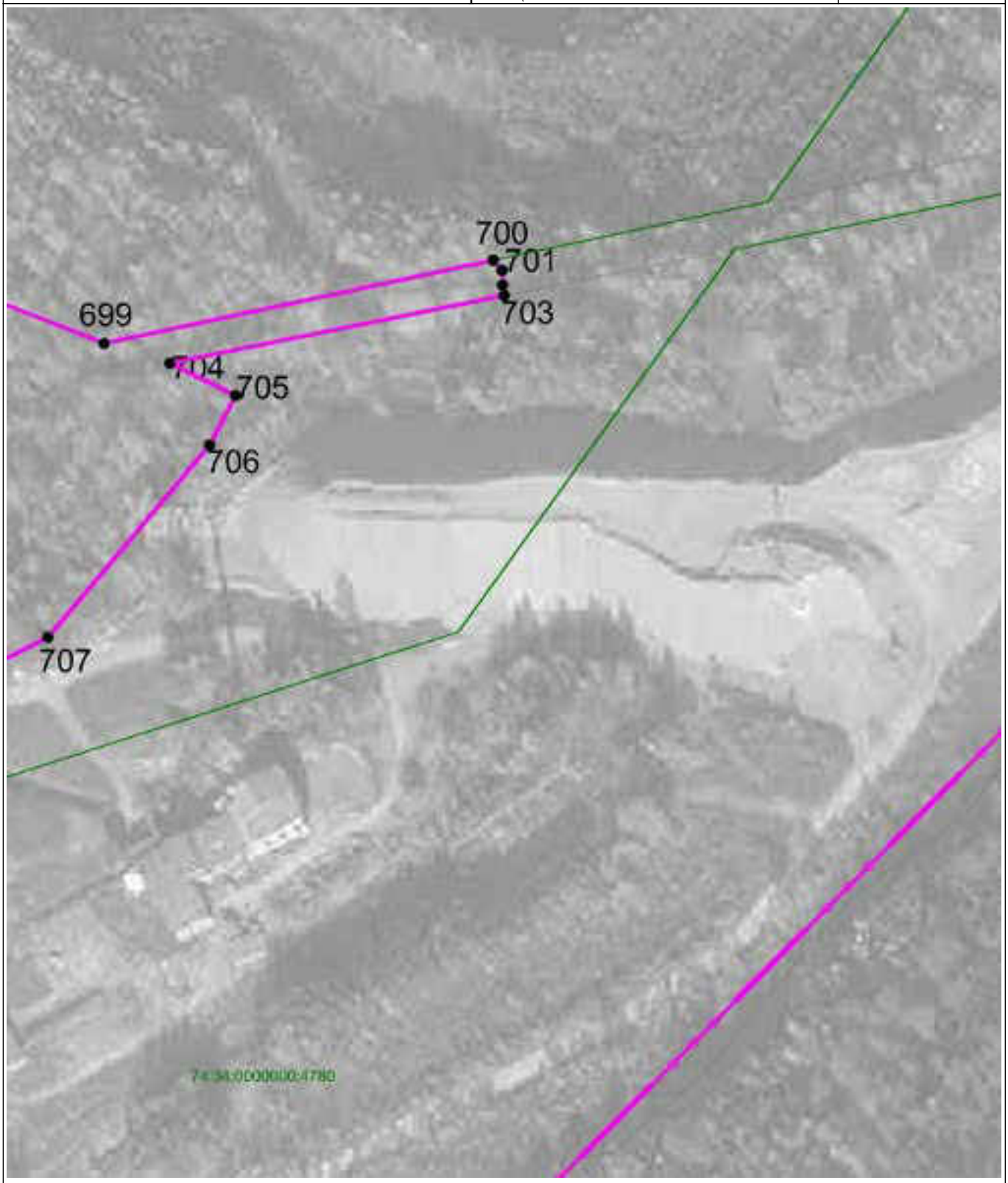

Масштаб 1 : 2000

Используемые условные знаки и обозначения: см. лист с Обзорной схемой границ

Подпись Собенина Е.Ю. Дата 30 апреля 2021 г.

Место для оттиска печати (при наличии) лица, составившего описание местоположения границ объекта

ОПИСАНИЕ МЕСТОПОЛОЖЕНИЯ ГРАНИЦ

Челябинская область, Миасский городской округ, территориальная зона П1

План границ объекта

Выносной лист 88



Масштаб 1 : 2000

Используемые условные знаки и обозначения: см. лист с Обзорной схемой границ

Подпись Собенина Е.Ю. Дата 30 апреля 2021 г.

Место для оттиска печати (при наличии) лица, составившего описание местоположения границ объекта

ОПИСАНИЕ МЕСТОПОЛОЖЕНИЯ ГРАНИЦ

Челябинская область, Миасский городской округ, территориальная зона П1

План границ объекта

Выносной лист 89

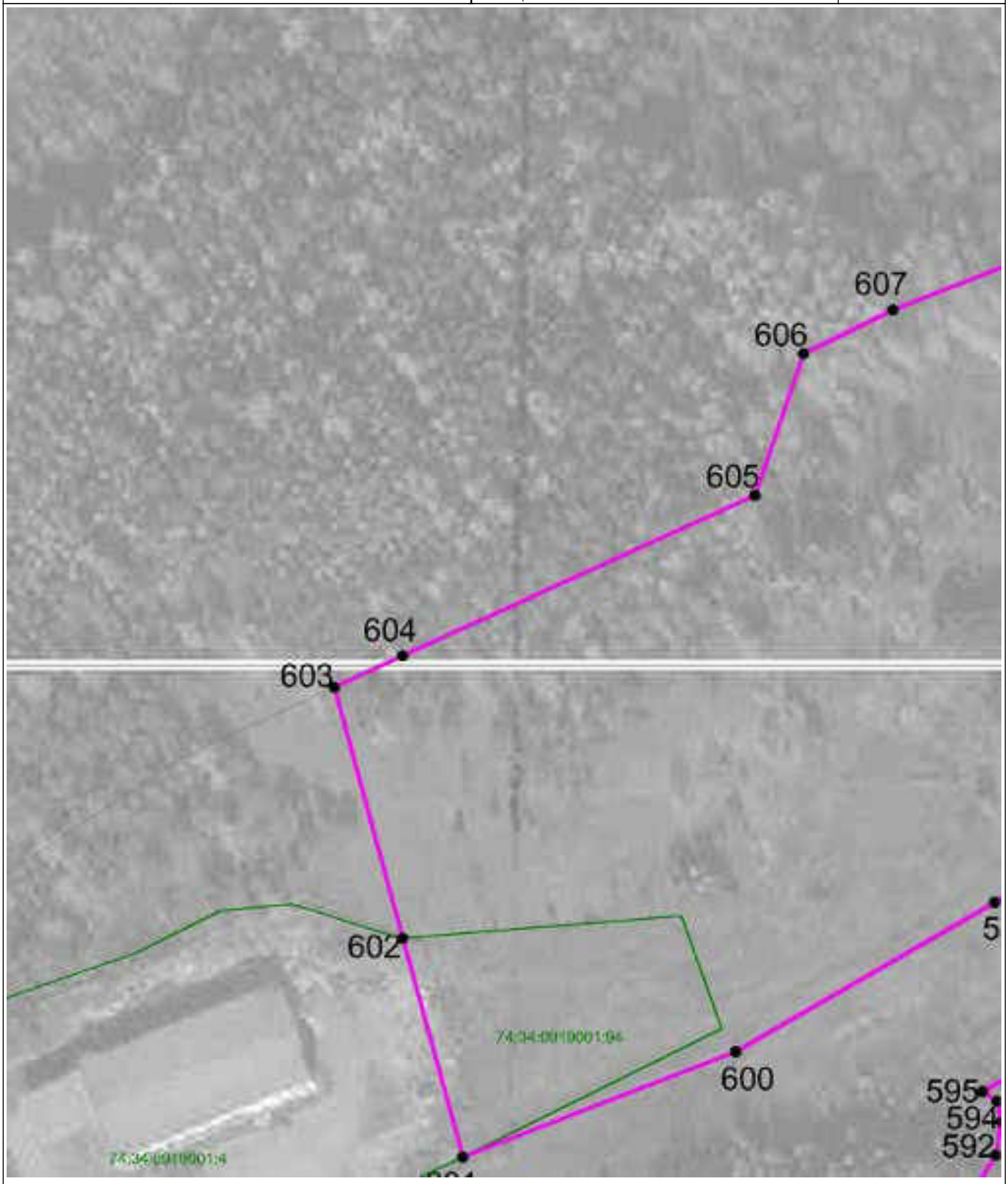

Масштаб 1 : 2000

Используемые условные знаки и обозначения: см. лист с Обзорной схемой границ

Подпись Собенина Е.Ю. Дата 30 апреля 2021 г.

Место для оттиска печати (при наличии) лица, составившего описание местоположения границ объекта

ОПИСАНИЕ МЕСТОПОЛОЖЕНИЯ ГРАНИЦ

Челябинская область, Миасский городской округ, территориальная зона П1

План границ объекта

Выносной лист 90

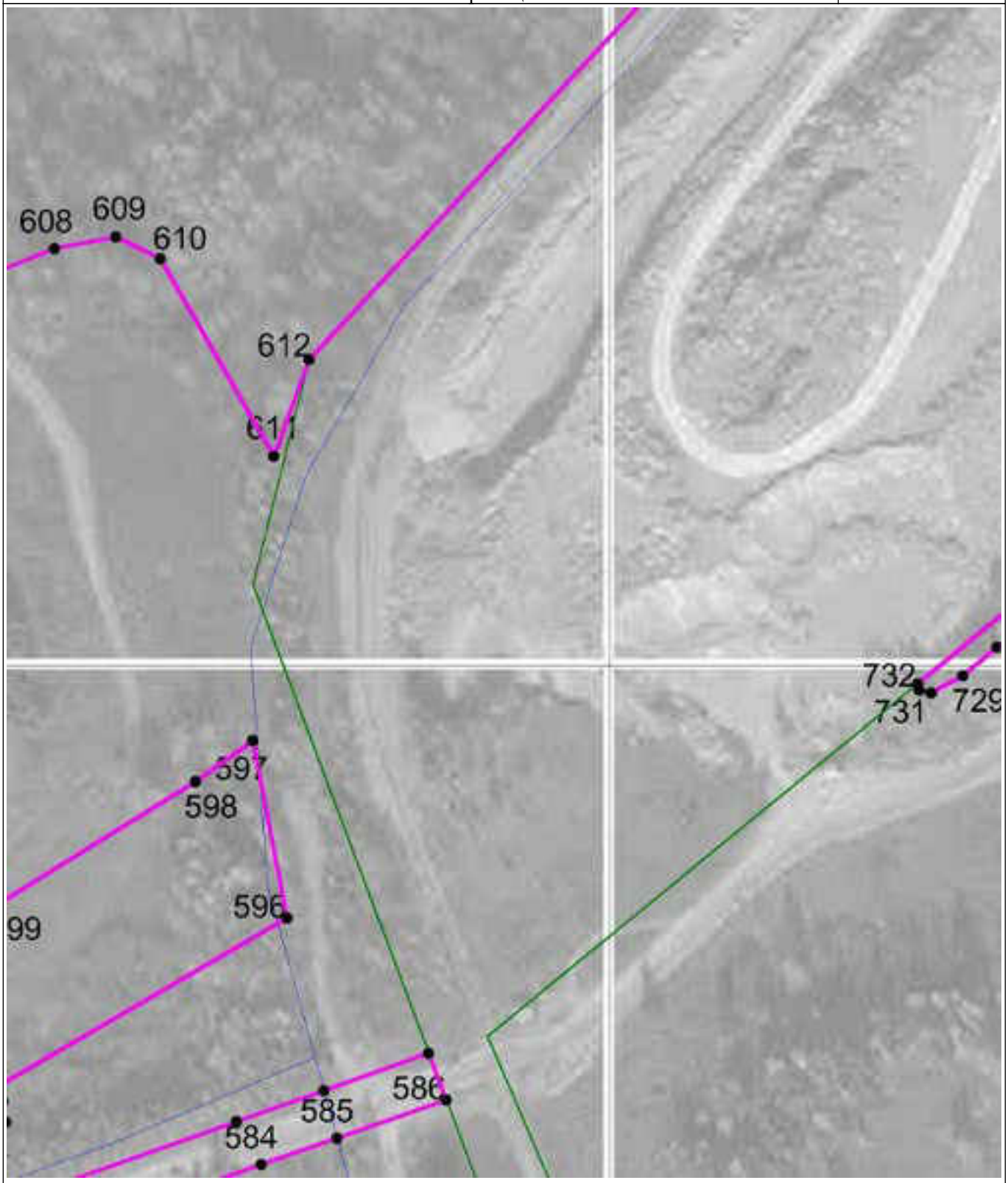

Масштаб 1 : 2000

Используемые условные знаки и обозначения: см. лист с Обзорной схемой границ

Подпись Собенина Е.Ю. Дата 30 апреля 2021 г.

Место для оттиска печати (при наличии) лица, составившего описание местоположения границ объекта

ОПИСАНИЕ МЕСТОПОЛОЖЕНИЯ ГРАНИЦ

Челябинская область, Миасский городской округ, территориальная зона П1

План границ объекта

Выносной лист 91



Масштаб 1 : 2000

Используемые условные знаки и обозначения: см. лист с Обзорной схемой границ

Подпись Собенина Е.Ю. Дата 30 апреля 2021 г.

Место для оттиска печати (при наличии) лица, составившего описание местоположения границ объекта

ОПИСАНИЕ МЕСТОПОЛОЖЕНИЯ ГРАНИЦ

Челябинская область, Миасский городской округ, территориальная зона П1

План границ объекта

Выносной лист 92



Масштаб 1 : 2000

Используемые условные знаки и обозначения: см. лист с Обзорной схемой границ

Подпись Собенина Е.Ю. Дата 30 апреля 2021 г.

Место для оттиска печати (при наличии) лица, составившего описание местоположения границ объекта

ОПИСАНИЕ МЕСТОПОЛОЖЕНИЯ ГРАНИЦ

Челябинская область, Миасский городской округ, территориальная зона П1

План границ объекта

Выносной лист 93

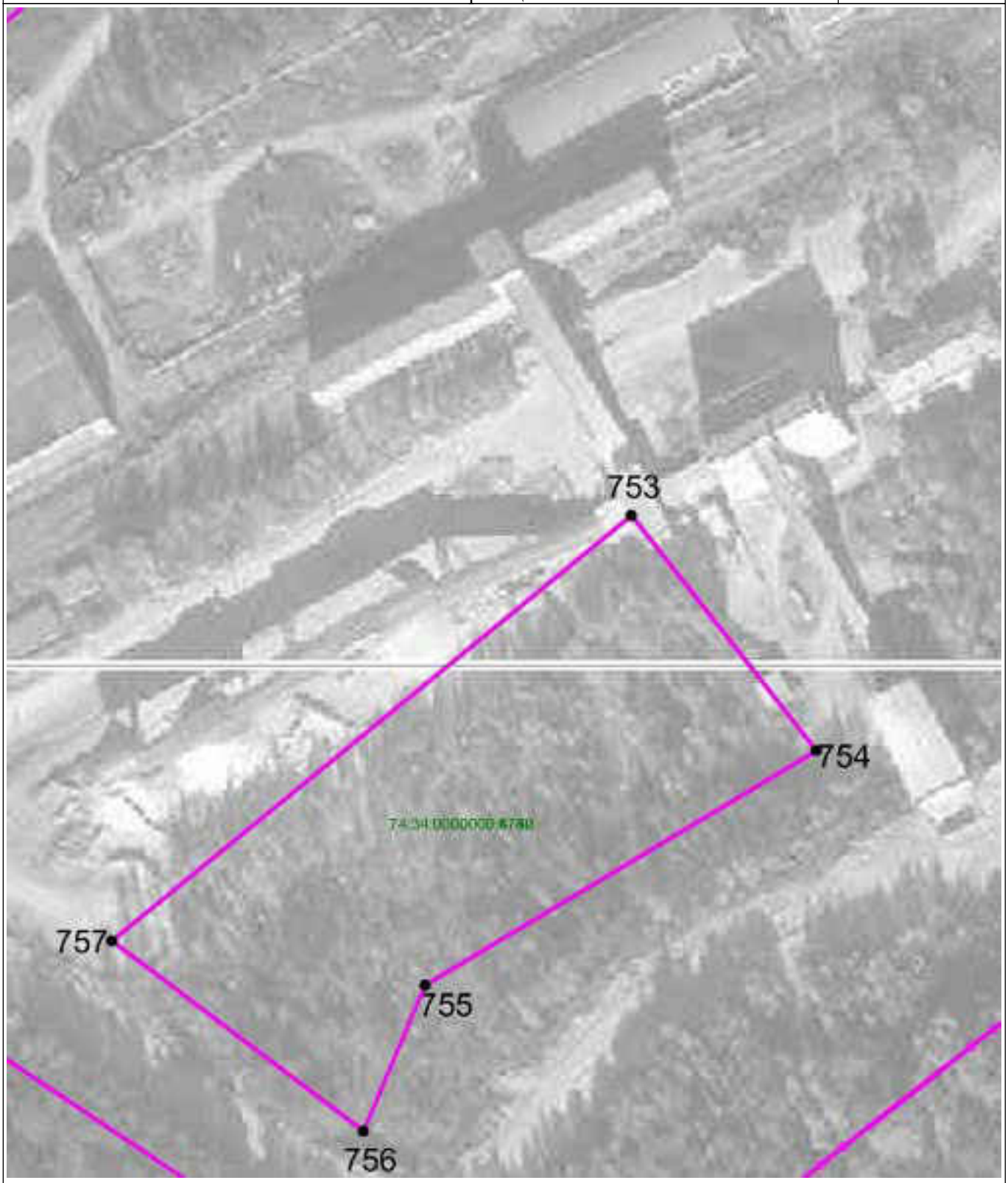

Масштаб 1 : 2000

Используемые условные знаки и обозначения: см. лист с Обзорной схемой границ

Подпись Собенина Е.Ю. Дата 30 апреля 2021 г.

Место для оттиска печати (при наличии) лица, составившего описание местоположения границ объекта

ОПИСАНИЕ МЕСТОПОЛОЖЕНИЯ ГРАНИЦ

Челябинская область, Миасский городской округ, территориальная зона П1

План границ объекта

Выносной лист 94



Масштаб 1 : 2000

Используемые условные знаки и обозначения: см. лист с Обзорной схемой границ

Подпись Собенина Е.Ю. Дата 30 апреля 2021 г.

Место для оттиска печати (при наличии) лица, составившего описание местоположения границ объекта

ОПИСАНИЕ МЕСТОПОЛОЖЕНИЯ ГРАНИЦ

Челябинская область, Миасский городской округ, территориальная зона П1

План границ объекта

Выносной лист 95



Масштаб 1 : 2000

Используемые условные знаки и обозначения: см. лист с Обзорной схемой границ

Подпись Собенина Е.Ю. Дата 30 апреля 2021 г.

Место для оттиска печати (при наличии) лица, составившего описание местоположения границ объекта

ОПИСАНИЕ МЕСТОПОЛОЖЕНИЯ ГРАНИЦ

Челябинская область, Миасский городской округ, территориальная зона П1

План границ объекта

Выносной лист 96



Масштаб 1 : 2000

Используемые условные знаки и обозначения: см. лист с Обзорной схемой границ

Подпись Собенина Е.Ю. Дата 30 апреля 2021 г.

Место для оттиска печати (при наличии) лица, составившего описание местоположения границ объекта

ОПИСАНИЕ МЕСТОПОЛОЖЕНИЯ ГРАНИЦ

Челябинская область, Миасский городской округ, территориальная зона П1

План границ объекта | Выносной лист 97

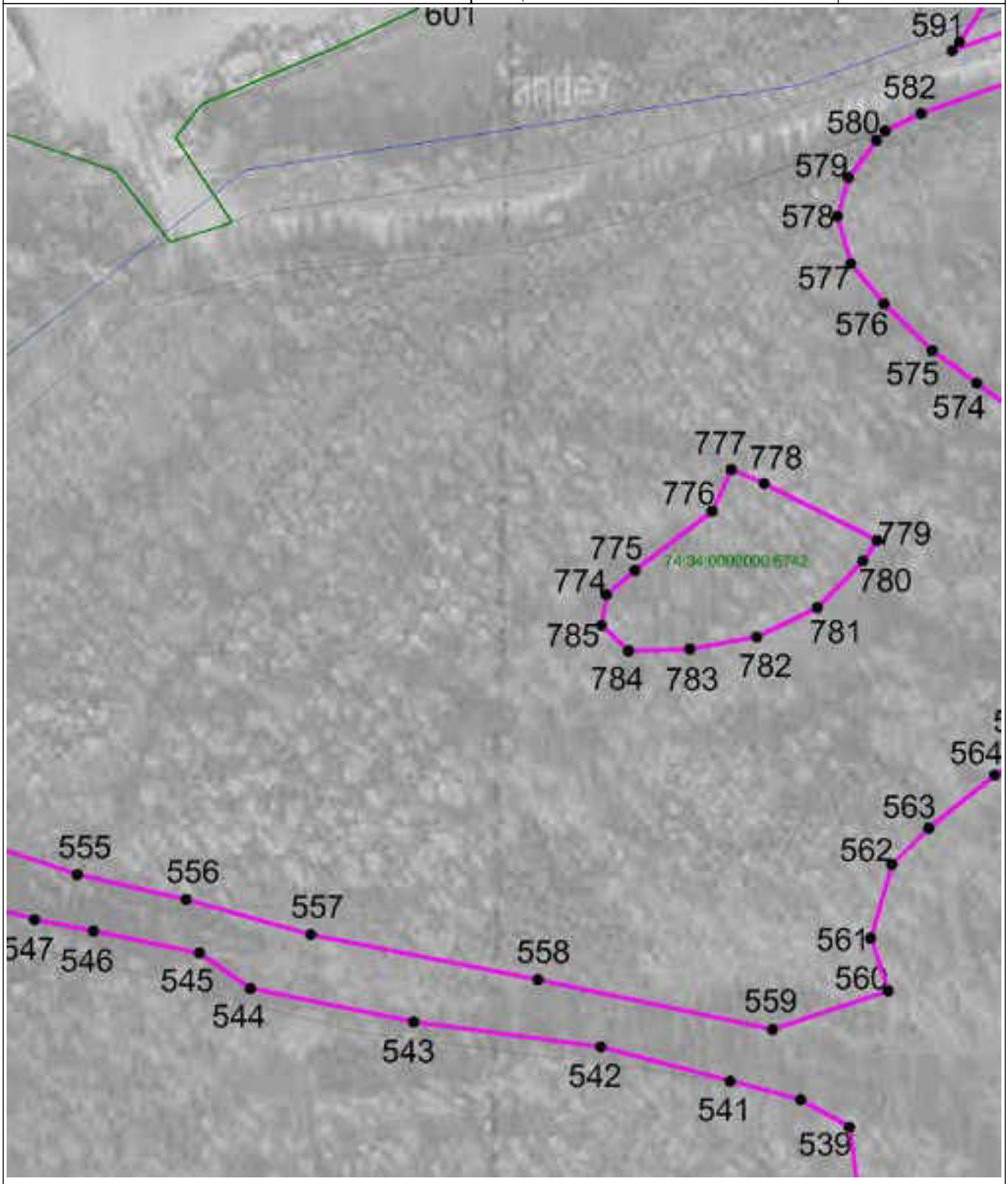

Масштаб 1 : 2000

Используемые условные знаки и обозначения: см. лист с Обзорной схемой границ

Подпись Собенина Е.Ю. Дата 30 апреля 2021 г.

Место для оттиска печати (при наличии) лица, составившего описание местоположения границ объекта

ОПИСАНИЕ МЕСТОПОЛОЖЕНИЯ ГРАНИЦ

Челябинская область, Миасский городской округ, территориальная зона П1

План границ объекта

Выносной лист 98

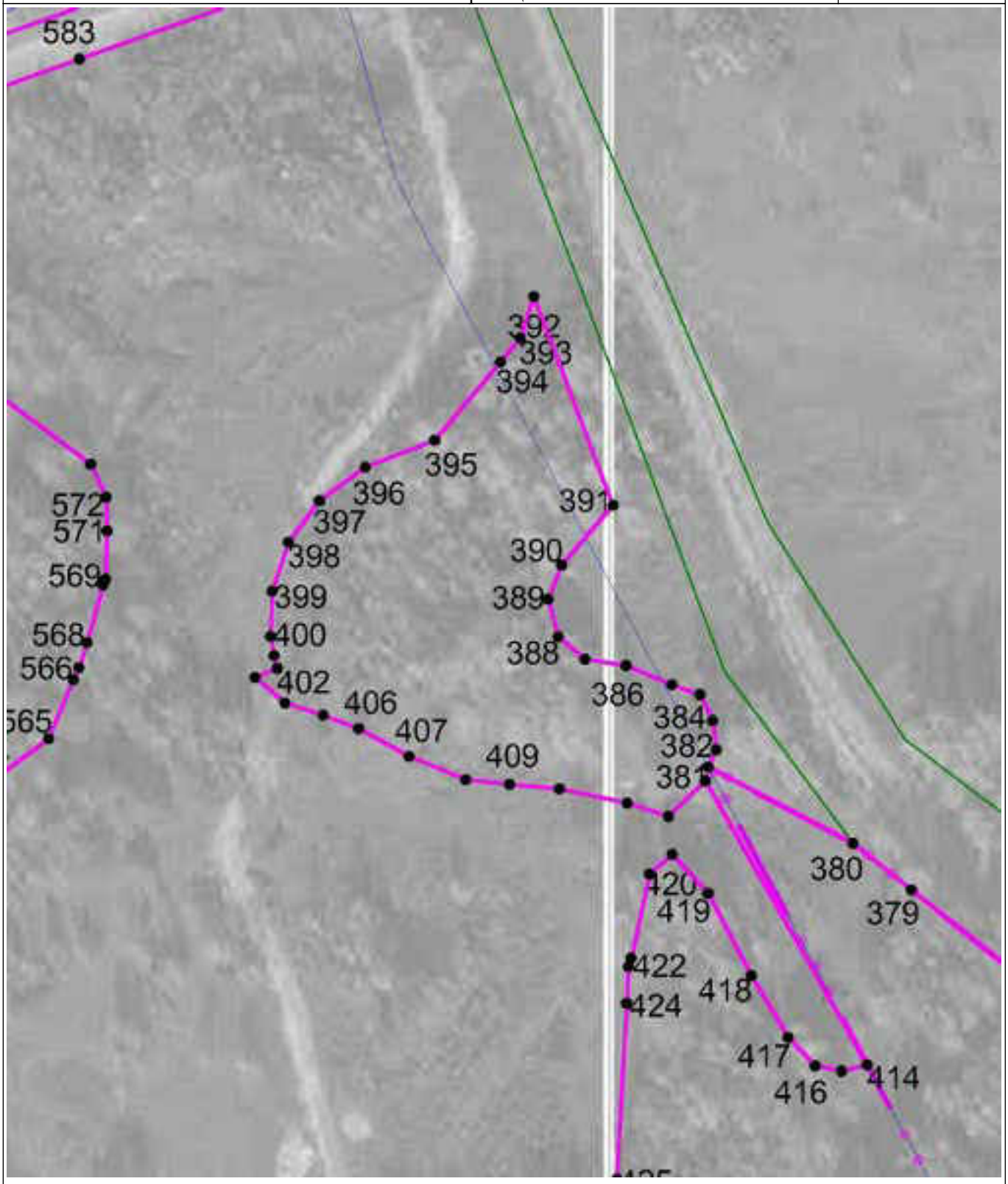

Масштаб 1 : 2000

Используемые условные знаки и обозначения: см. лист с Обзорной схемой границ

Подпись Собенина Е.Ю. Дата 30 апреля 2021 г.

Место для оттиска печати (при наличии) лица, составившего описание местоположения границ объекта

ОПИСАНИЕ МЕСТОПОЛОЖЕНИЯ ГРАНИЦ

Челябинская область, Миасский городской округ, территориальная зона П1

План границ объекта

Выносной лист 99

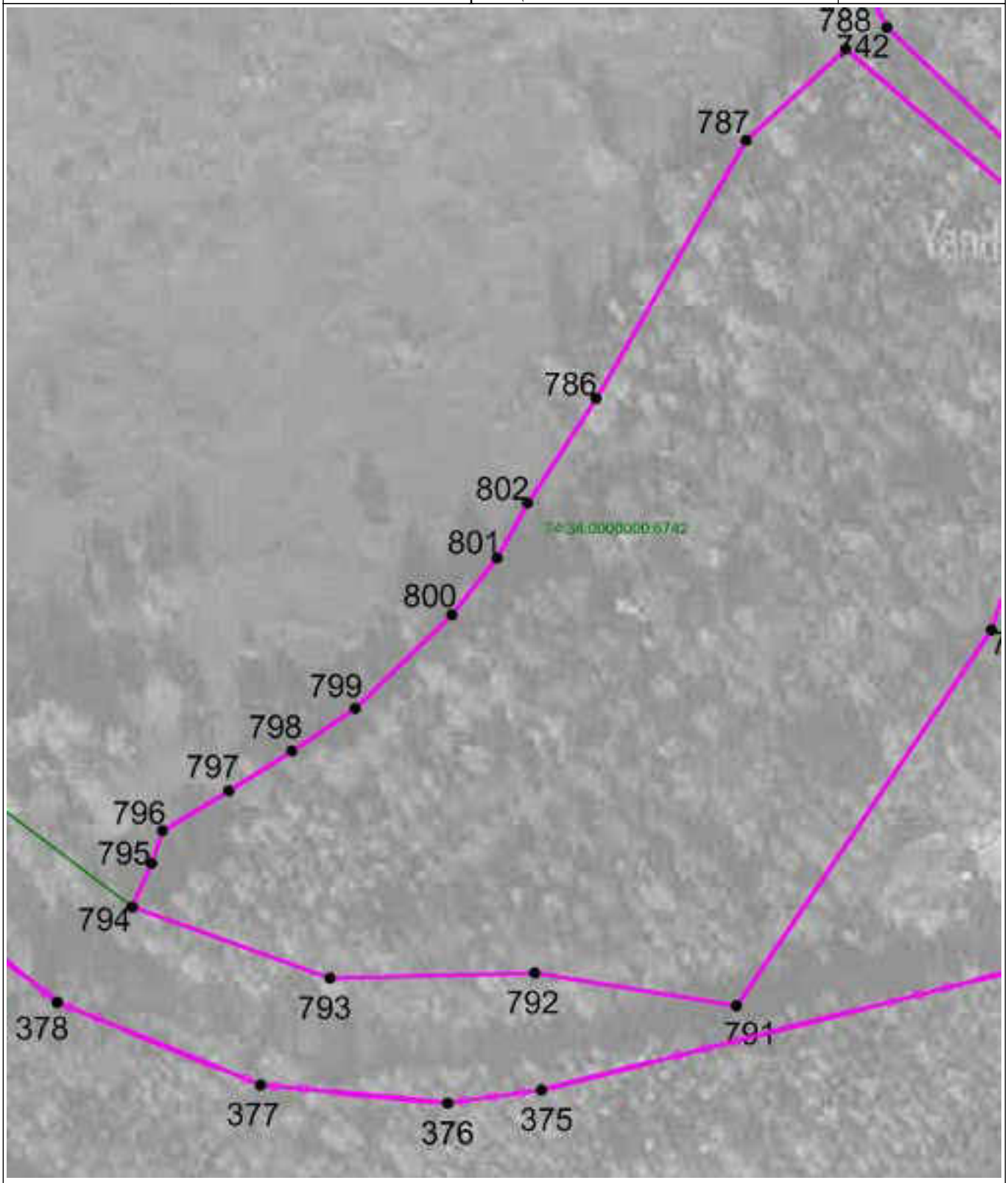

Масштаб 1 : 2000

Используемые условные знаки и обозначения: см. лист с Обзорной схемой границ

Подпись Собенина Е.Ю. Дата 30 апреля 2021 г.

Место для оттиска печати (при наличии) лица, составившего описание местоположения границ объекта

ОПИСАНИЕ МЕСТОПОЛОЖЕНИЯ ГРАНИЦ

Челябинская область, Миасский городской округ, территориальная зона П1

План границ объекта | Выносной лист 100

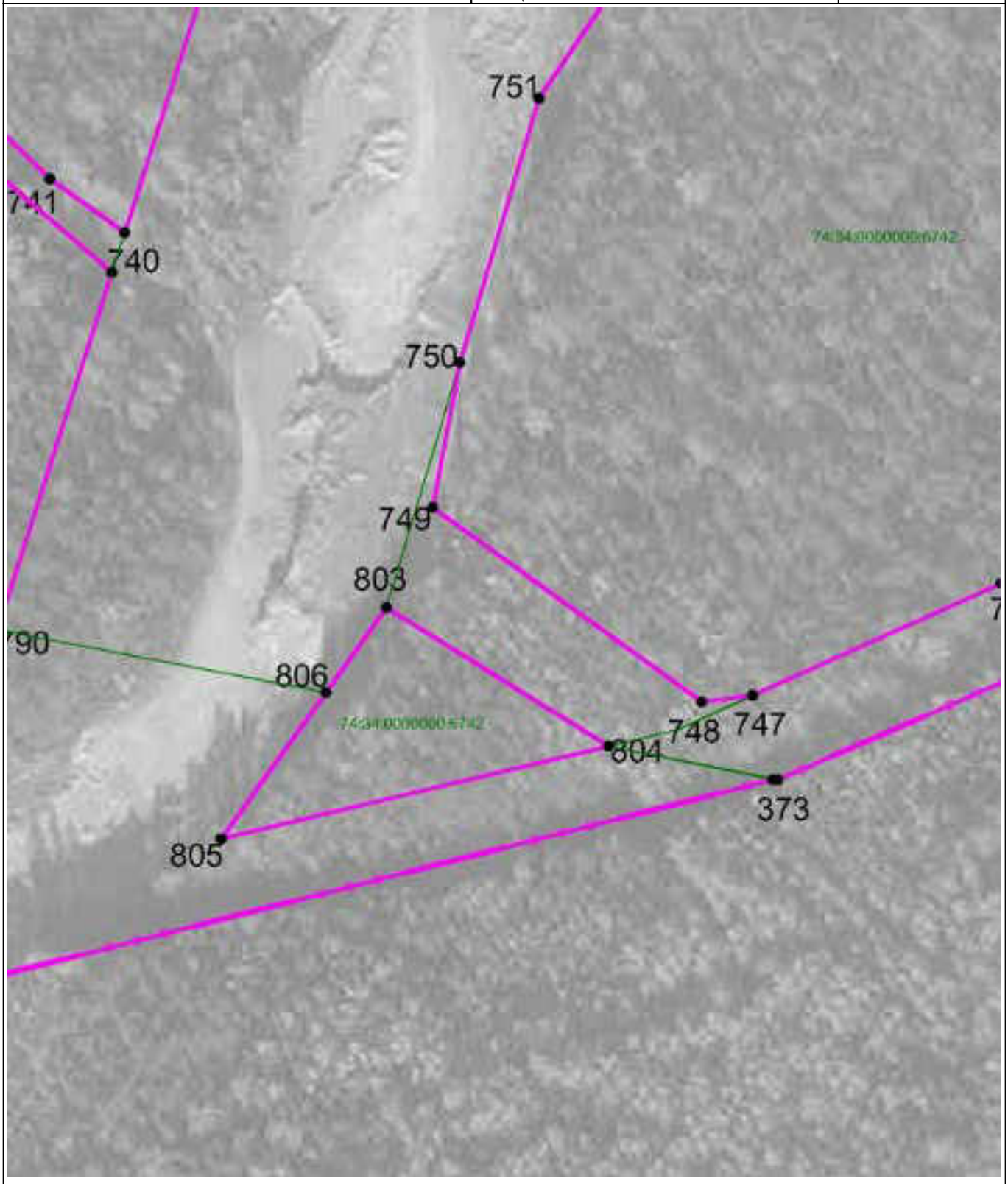

Масштаб 1 : 2000

Используемые условные знаки и обозначения: см. лист с Обзорной схемой границ

Подпись Собенина Е.Ю. Дата 30 апреля 2021 г.

Место для оттиска печати (при наличии) лица, составившего описание местоположения границ объекта

ОПИСАНИЕ МЕСТОПОЛОЖЕНИЯ ГРАНИЦ

Челябинская область, Миасский городской округ, территориальная зона П1

План границ объекта

Выносной лист 101



Масштаб 1 : 2000

Используемые условные знаки и обозначения: см. лист с Обзорной схемой границ

Подпись Собенина Е.Ю. Дата 30 апреля 2021 г.

Место для оттиска печати (при наличии) лица, составившего описание местоположения границ объекта

ОПИСАНИЕ МЕСТОПОЛОЖЕНИЯ ГРАНИЦ

Челябинская область, Миасский городской округ, территориальная зона П1

План границ объекта

Выносной лист 102



Масштаб 1 : 2000

Используемые условные знаки и обозначения: см. лист с Обзорной схемой границ

Подпись Собенина Е.Ю. Дата 30 апреля 2021 г.

Место для оттиска печати (при наличии) лица, составившего описание местоположения границ объекта

ОПИСАНИЕ МЕСТОПОЛОЖЕНИЯ ГРАНИЦ

Челябинская область, Миасский городской округ, территориальная зона П1

План границ объекта

Выносной лист 103

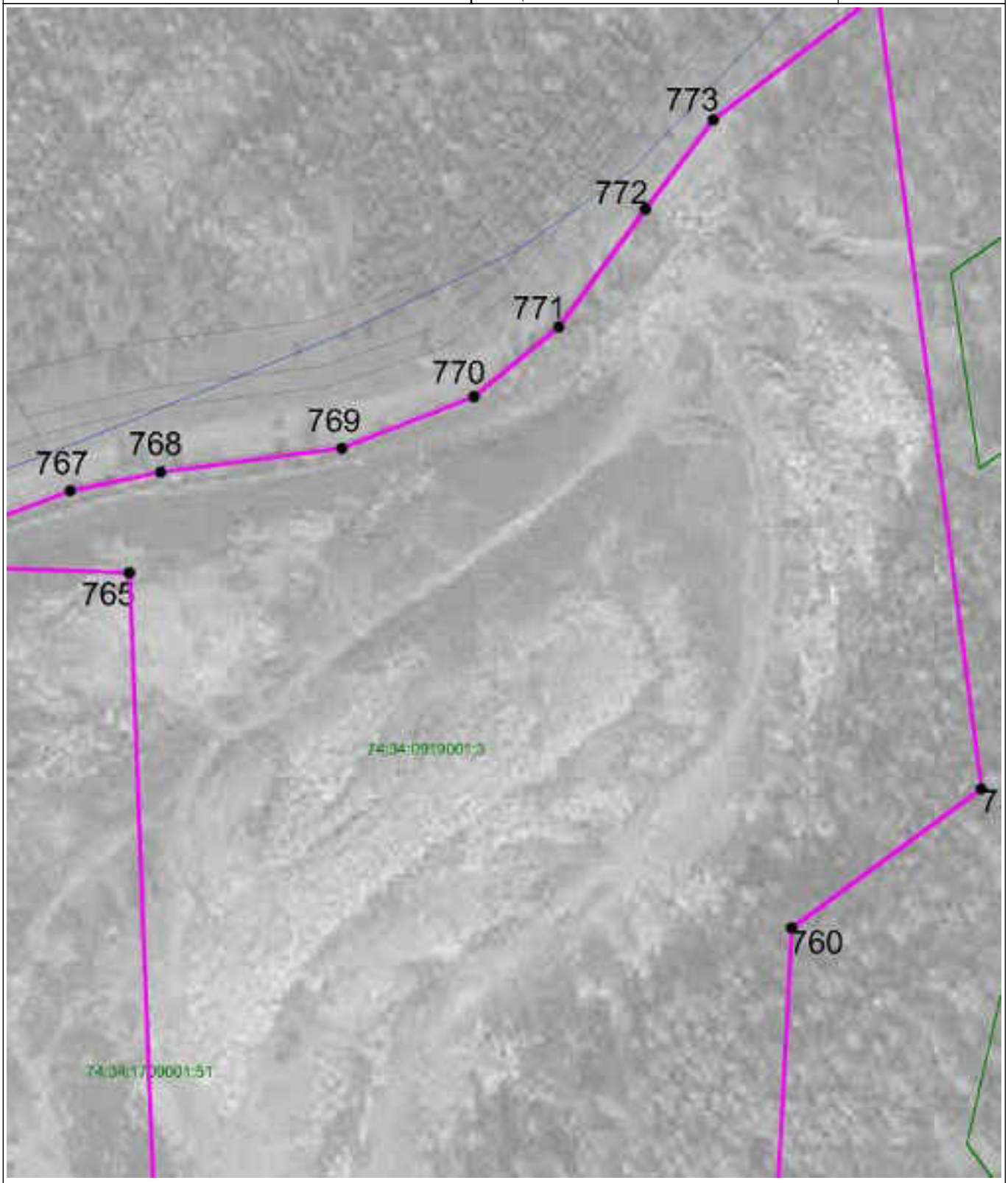

Масштаб 1 : 2000

Используемые условные знаки и обозначения: см. лист с Обзорной схемой границ

Подпись Собенина Е.Ю. Дата 30 апреля 2021 г.

Место для оттиска печати (при наличии) лица, составившего описание местоположения границ объекта

ОПИСАНИЕ МЕСТОПОЛОЖЕНИЯ ГРАНИЦ

Челябинская область, Миасский городской округ, территориальная зона П1

План границ объекта

Выносной лист 104



Масштаб 1 : 2000

Используемые условные знаки и обозначения: см. лист с Обзорной схемой границ

Подпись Собенина Е.Ю. Дата 30 апреля 2021 г.

Место для оттиска печати (при наличии) лица, составившего описание местоположения границ объекта

ОПИСАНИЕ МЕСТОПОЛОЖЕНИЯ ГРАНИЦ

Челябинская область, Миасский городской округ, территориальная зона П1

План границ объекта

Выносной лист 105

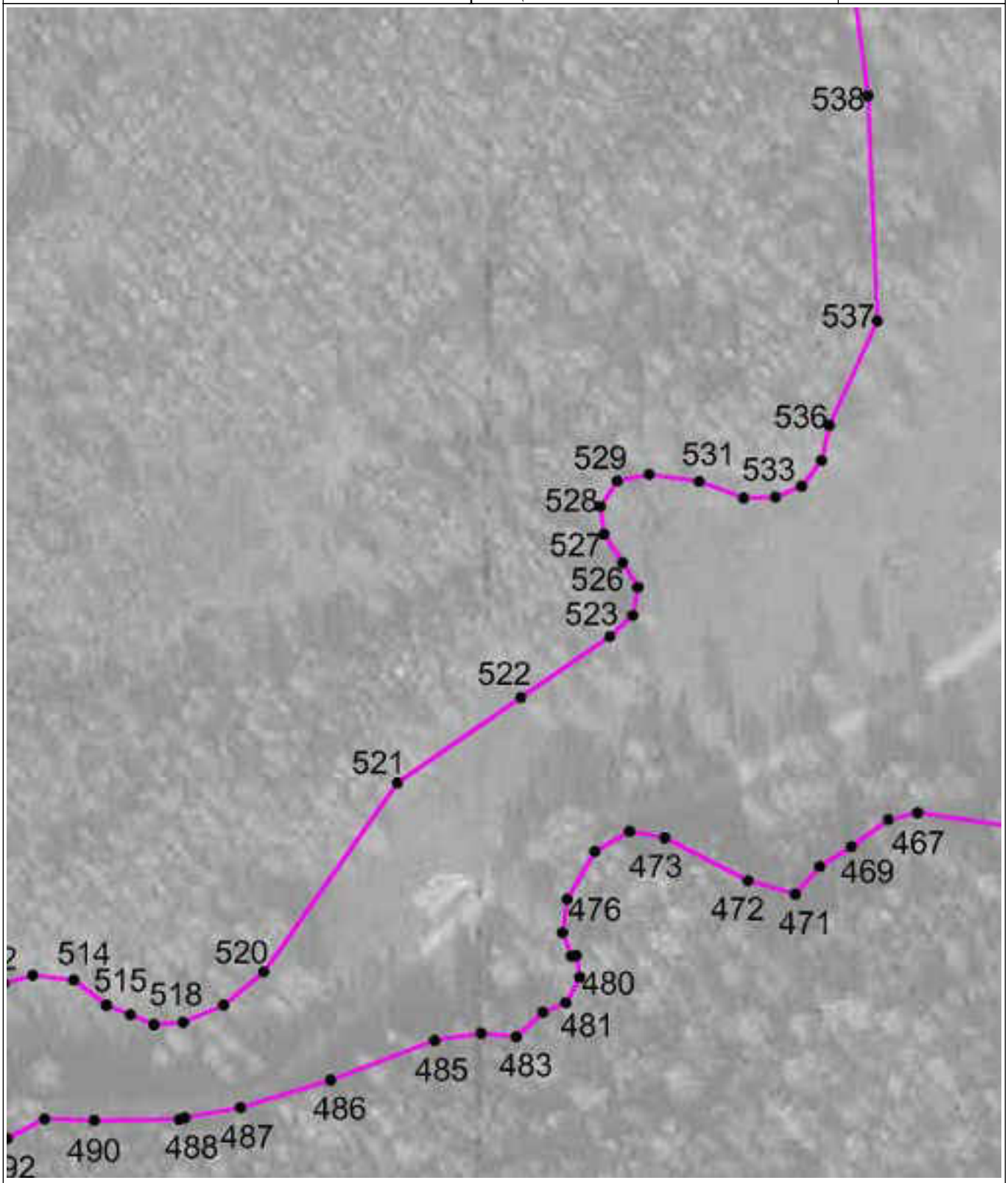

Масштаб 1 : 2000

Используемые условные знаки и обозначения: см. лист с Обзорной схемой границ

Подпись Собенина Е.Ю. Дата 30 апреля 2021 г.

Место для оттиска печати (при наличии) лица, составившего описание местоположения границ объекта

ОПИСАНИЕ МЕСТОПОЛОЖЕНИЯ ГРАНИЦ

Челябинская область, Миасский городской округ, территориальная зона П1

План границ объекта

Выносной лист 106



Масштаб 1 : 2000

Используемые условные знаки и обозначения: см. лист с Обзорной схемой границ

Подпись Собенина Е.Ю. Дата 30 апреля 2021 г.

Место для оттиска печати (при наличии) лица, составившего описание местоположения границ объекта

ОПИСАНИЕ МЕСТОПОЛОЖЕНИЯ ГРАНИЦ

Челябинская область, Миасский городской округ, территориальная зона П1

План границ объекта

Выносной лист 107



Масштаб 1 : 2000

Используемые условные знаки и обозначения: см. лист с Обзорной схемой границ

Подпись Собенина Е.Ю. Дата 30 апреля 2021 г.

Место для оттиска печати (при наличии) лица, составившего описание местоположения границ объекта

ОПИСАНИЕ МЕСТОПОЛОЖЕНИЯ ГРАНИЦ

Челябинская область, Миасский городской округ, территориальная зона П1

План границ объекта

Выносной лист 108

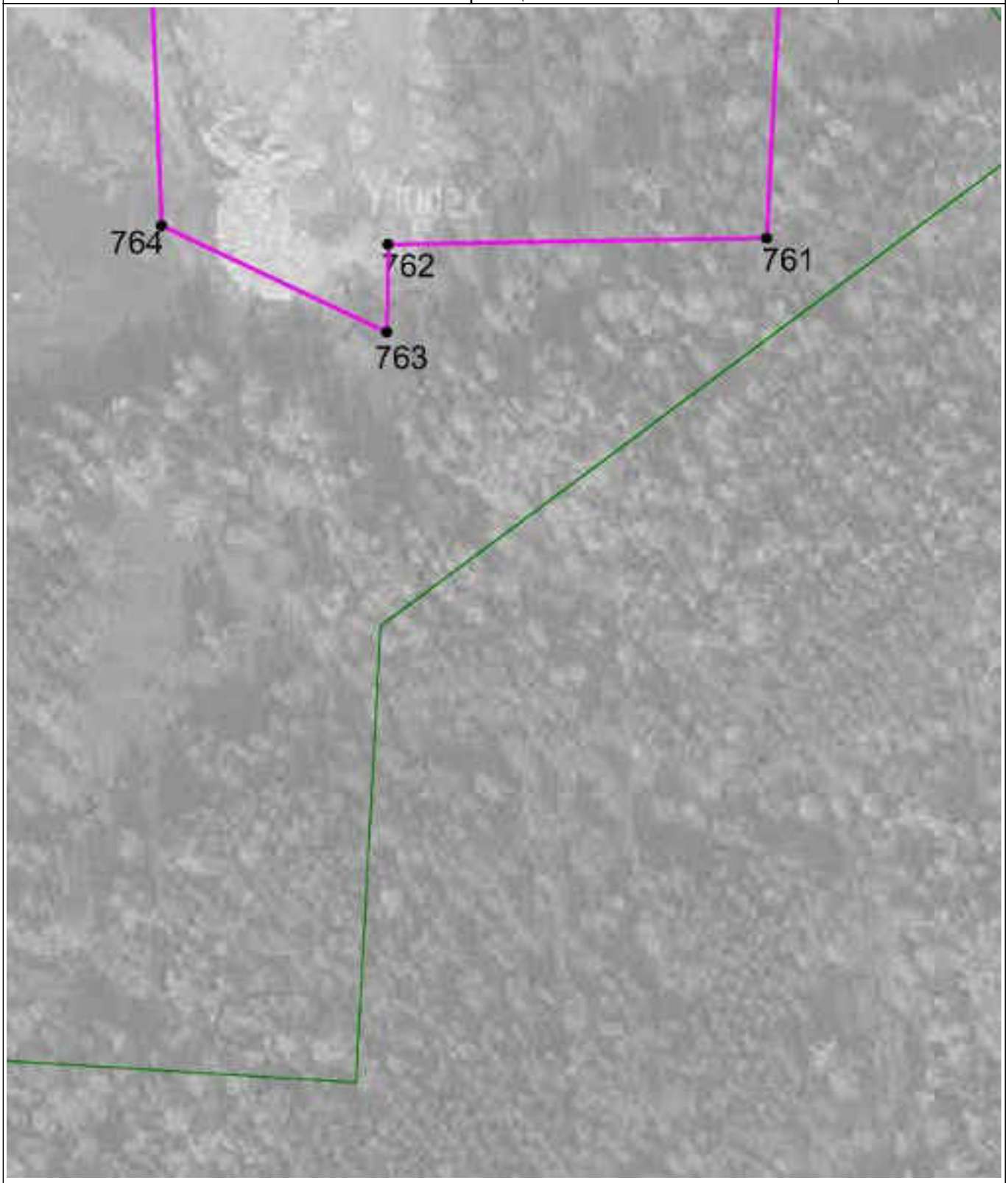

Масштаб 1 : 2000

Используемые условные знаки и обозначения: см. лист с Обзорной схемой границ

Подпись Собенина Е.Ю. Дата 30 апреля 2021 г.

Место для оттиска печати (при наличии) лица, составившего описание местоположения границ объекта

ОПИСАНИЕ МЕСТОПОЛОЖЕНИЯ ГРАНИЦ

Челябинская область, Миасский городской округ, территориальная зона П1

План границ объекта

Выносной лист 109



Масштаб 1 : 2000

Используемые условные знаки и обозначения: см. лист с Обзорной схемой границ

Подпись Собенина Е.Ю. Дата 30 апреля 2021 г.

Место для оттиска печати (при наличии) лица, составившего описание местоположения границ объекта

ОПИСАНИЕ МЕСТОПОЛОЖЕНИЯ ГРАНИЦ

Челябинская область, Миасский городской округ, территориальная зона П1

План границ объекта

Выносной лист 110

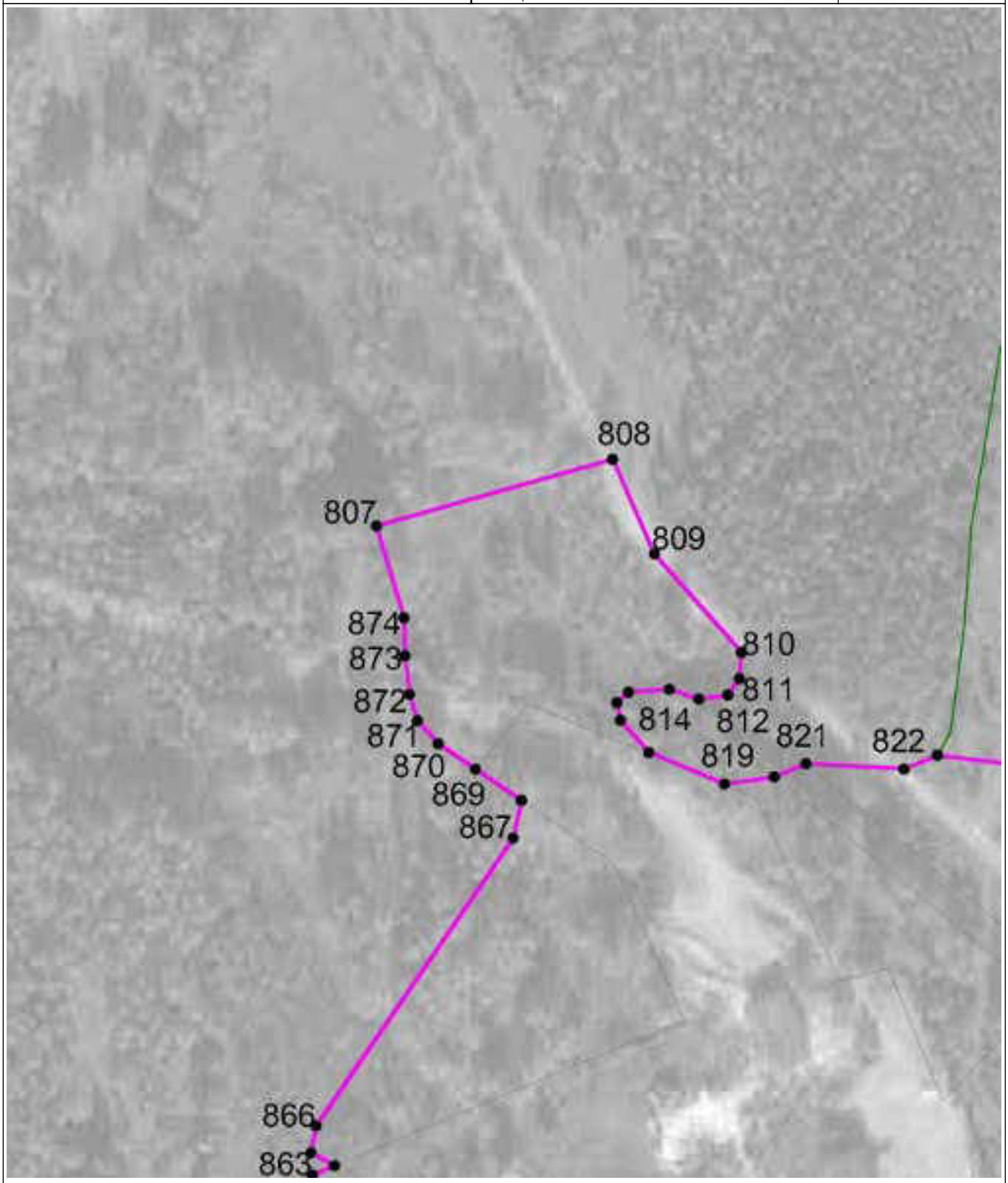

Масштаб 1 : 2000

Используемые условные знаки и обозначения: см. лист с Обзорной схемой границ

Подпись Собенина Е.Ю. Дата 30 апреля 2021 г.

Место для оттиска печати (при наличии) лица, составившего описание местоположения границ объекта

ОПИСАНИЕ МЕСТОПОЛОЖЕНИЯ ГРАНИЦ

Челябинская область, Миасский городской округ, территориальная зона П1

План границ объекта

Выносной лист 111



Масштаб 1 : 2000

Используемые условные знаки и обозначения: см. лист с Обзорной схемой границ

Подпись Собенина Е.Ю. Дата 30 апреля 2021 г.

Место для оттиска печати (при наличии) лица, составившего описание местоположения границ объекта

ОПИСАНИЕ МЕСТОПОЛОЖЕНИЯ ГРАНИЦ

Челябинская область, Миасский городской округ, территориальная зона П1

План границ объекта

Выносной лист 112



Масштаб 1 : 2000

Используемые условные знаки и обозначения: см. лист с Обзорной схемой границ

Подпись Собенина Е.Ю. Дата 30 апреля 2021 г.

Место для оттиска печати (при наличии) лица, составившего описание местоположения границ объекта

ОПИСАНИЕ МЕСТОПОЛОЖЕНИЯ ГРАНИЦ

Челябинская область, Миасский городской округ, территориальная зона П1

План границ объекта

Выносной лист 113



Масштаб 1 : 2000

Используемые условные знаки и обозначения: см. лист с Обзорной схемой границ

Подпись Собенина Е.Ю. Дата 30 апреля 2021 г.

Место для оттиска печати (при наличии) лица, составившего описание местоположения границ объекта

ОПИСАНИЕ МЕСТОПОЛОЖЕНИЯ ГРАНИЦ

Челябинская область, Миасский городской округ, территориальная зона П1

План границ объекта

Выносной лист 114

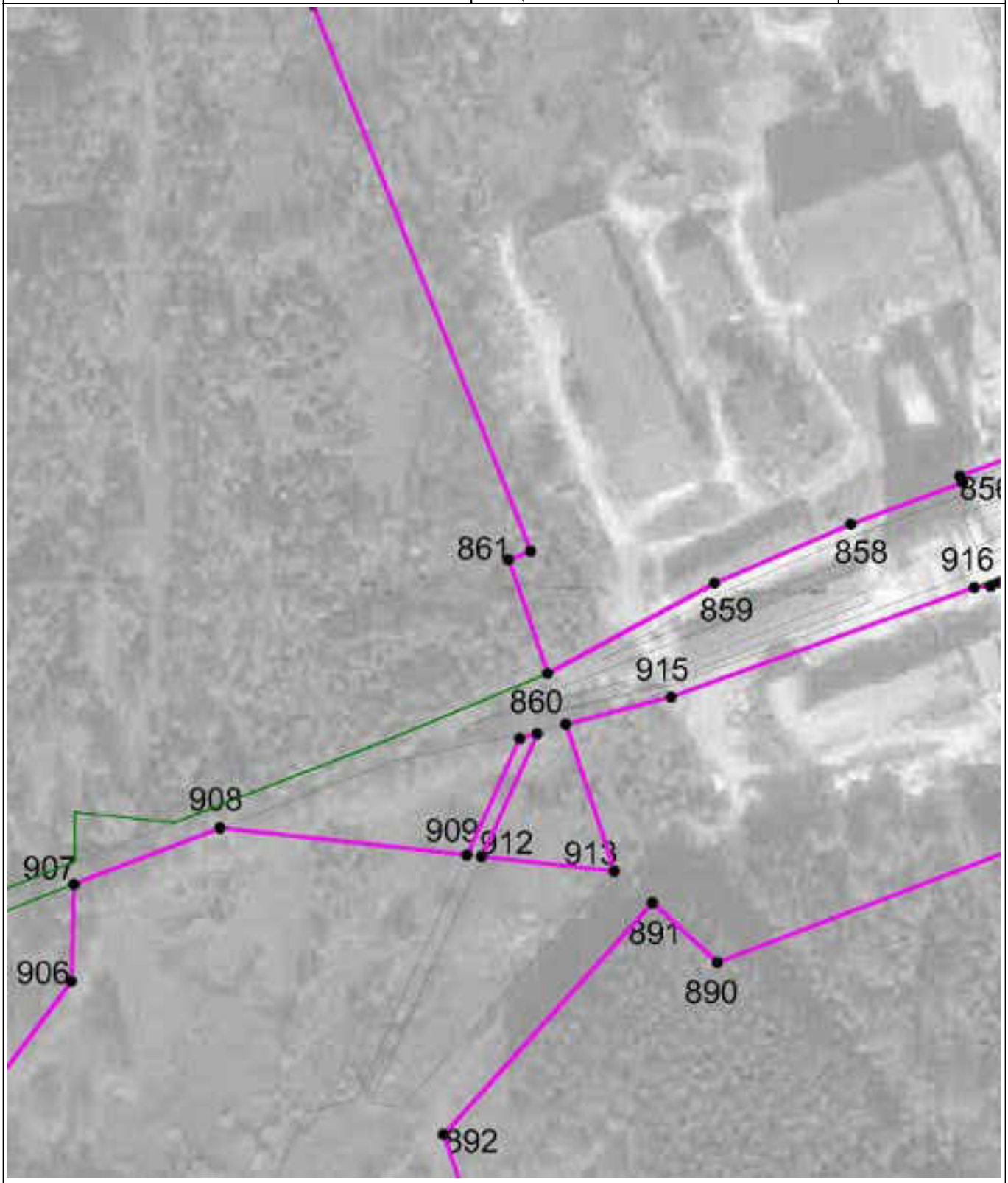

Масштаб 1 : 2000

Используемые условные знаки и обозначения: см. лист с Обзорной схемой границ

Подпись Собенина Е.Ю. Дата 30 апреля 2021 г.

Место для оттиска печати (при наличии) лица, составившего описание местоположения границ объекта

ОПИСАНИЕ МЕСТОПОЛОЖЕНИЯ ГРАНИЦ

Челябинская область, Миасский городской округ, территориальная зона П1

План границ объекта

Выносной лист 115

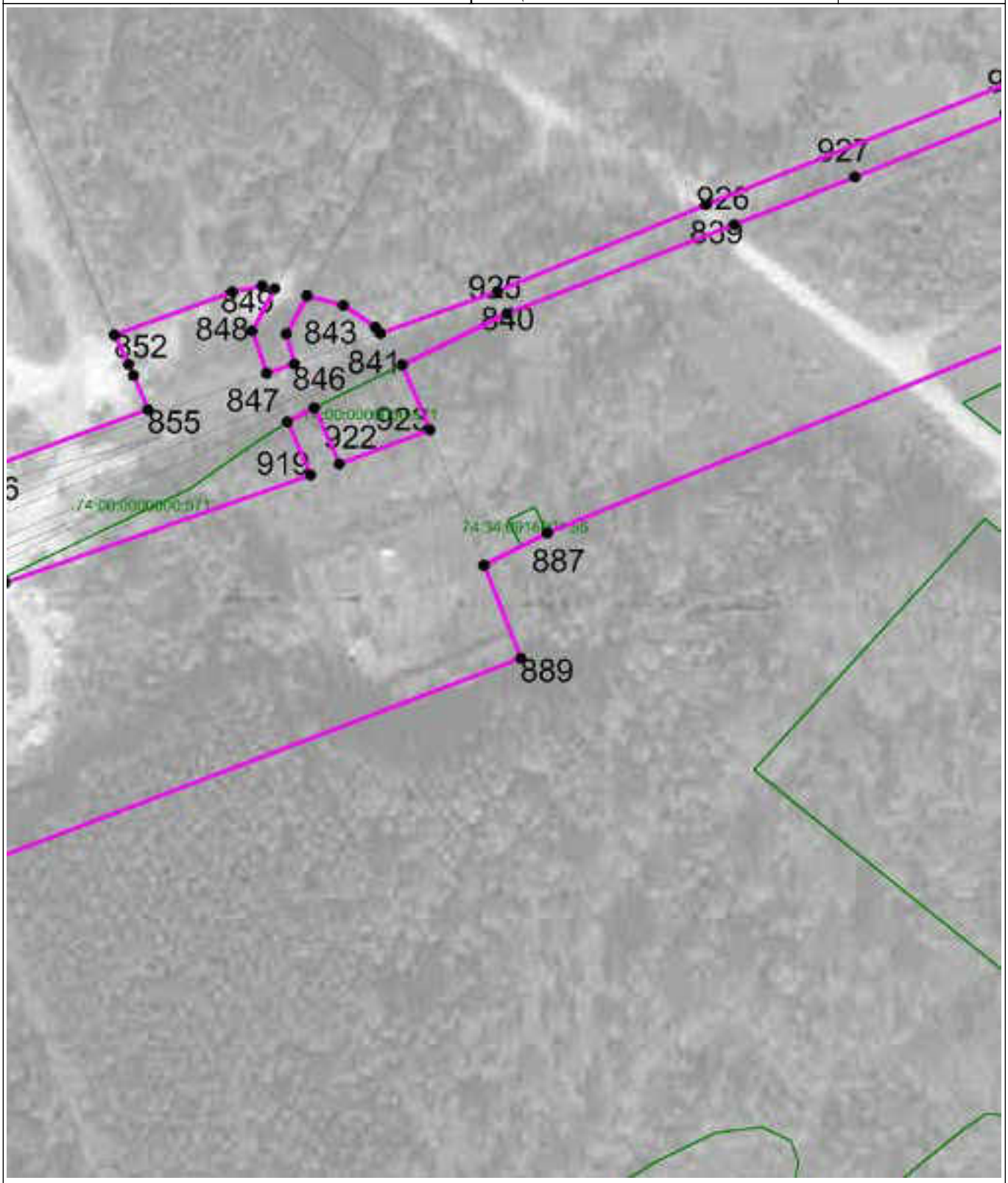

Масштаб 1 : 2000

Используемые условные знаки и обозначения: см. лист с Обзорной схемой границ

Подпись Собенина Е.Ю. Дата 30 апреля 2021 г.

Место для оттиска печати (при наличии) лица, составившего описание местоположения границ объекта

ОПИСАНИЕ МЕСТОПОЛОЖЕНИЯ ГРАНИЦ

Челябинская область, Миасский городской округ, территориальная зона П1

План границ объекта

Выносной лист 116

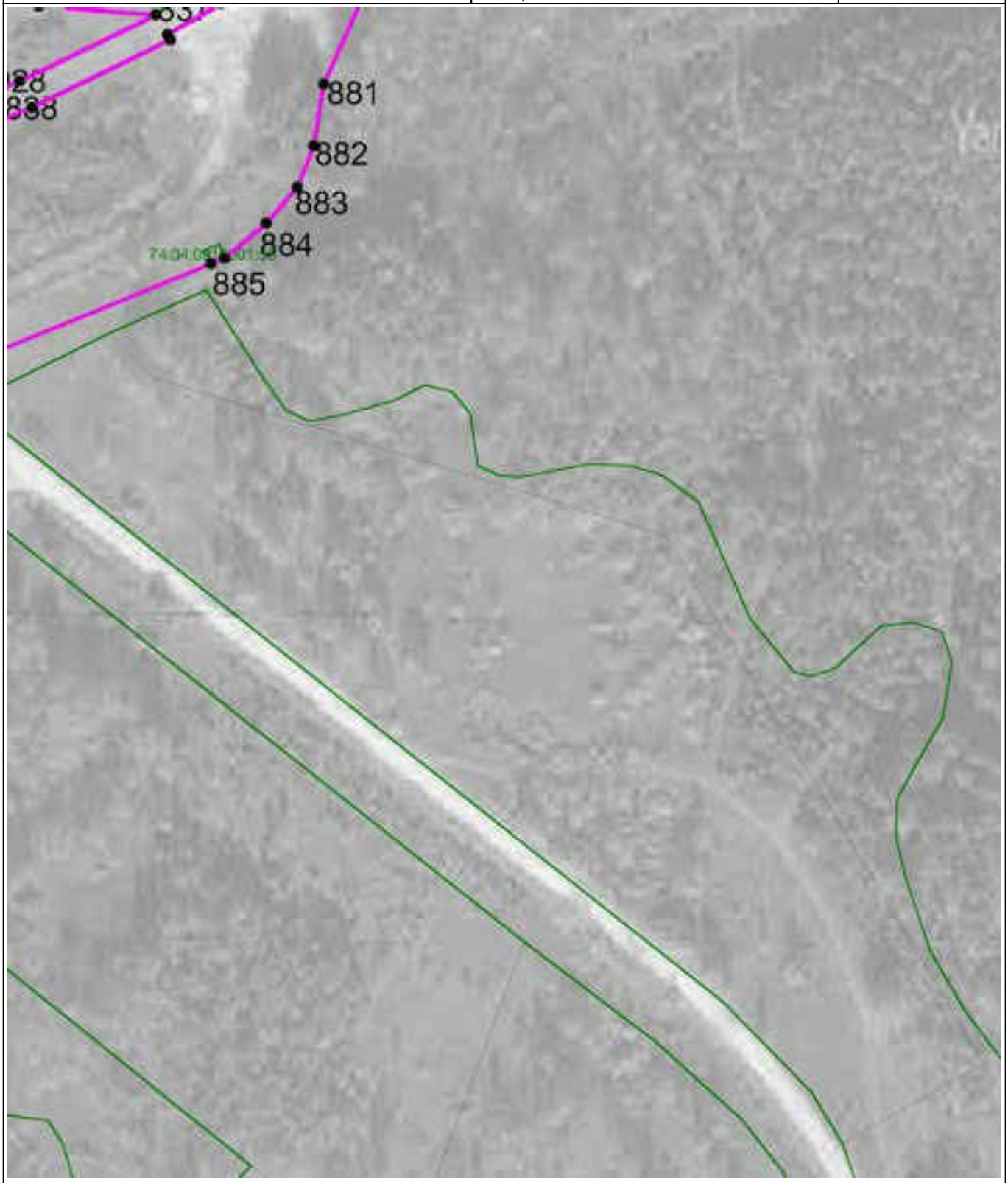

Масштаб 1 : 2000

Используемые условные знаки и обозначения: см. лист с Обзорной схемой границ

Подпись Собенина Е.Ю. Дата 30 апреля 2021 г.

Место для оттиска печати (при наличии) лица, составившего описание местоположения границ объекта

ОПИСАНИЕ МЕСТОПОЛОЖЕНИЯ ГРАНИЦ

Челябинская область, Миасский городской округ, территориальная зона П1

План границ объекта

Выносной лист 117



Масштаб 1 : 2000

Используемые условные знаки и обозначения: см. лист с Обзорной схемой границ

Подпись Собенина Е.Ю. Дата 30 апреля 2021 г.

Место для оттиска печати (при наличии) лица, составившего описание местоположения границ объекта

ОПИСАНИЕ МЕСТОПОЛОЖЕНИЯ ГРАНИЦ

Челябинская область, Миасский городской округ, территориальная зона П1

План границ объекта

Выносной лист 118

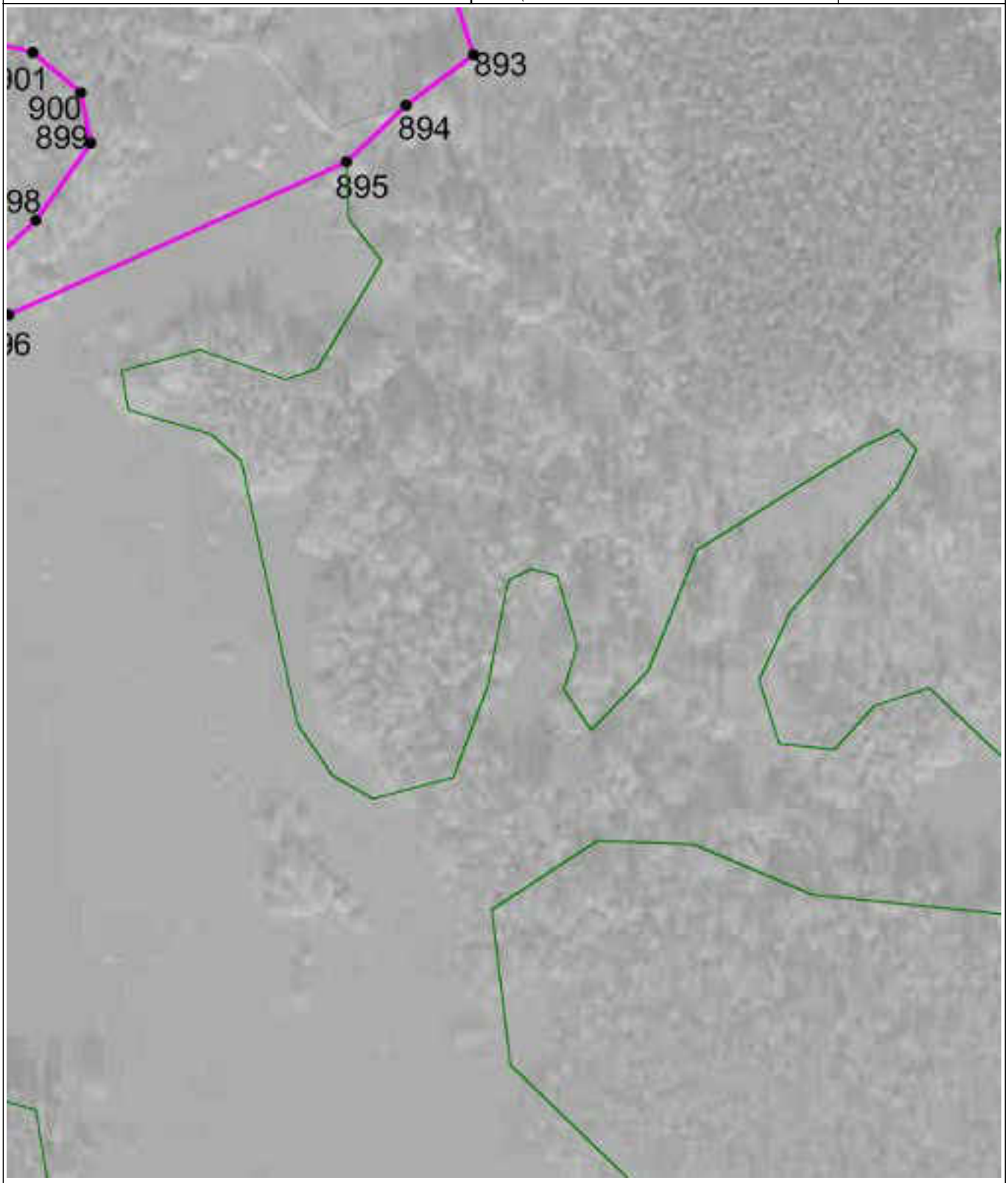

Масштаб 1 : 2000

Используемые условные знаки и обозначения: см. лист с Обзорной схемой границ

Подпись Собенина Е.Ю. Дата 30 апреля 2021 г.

Место для оттиска печати (при наличии) лица, составившего описание местоположения границ объекта

ОПИСАНИЕ МЕСТОПОЛОЖЕНИЯ ГРАНИЦ

Челябинская область, Миасский городской округ, территориальная зона П1

План границ объекта

Выносной лист 119

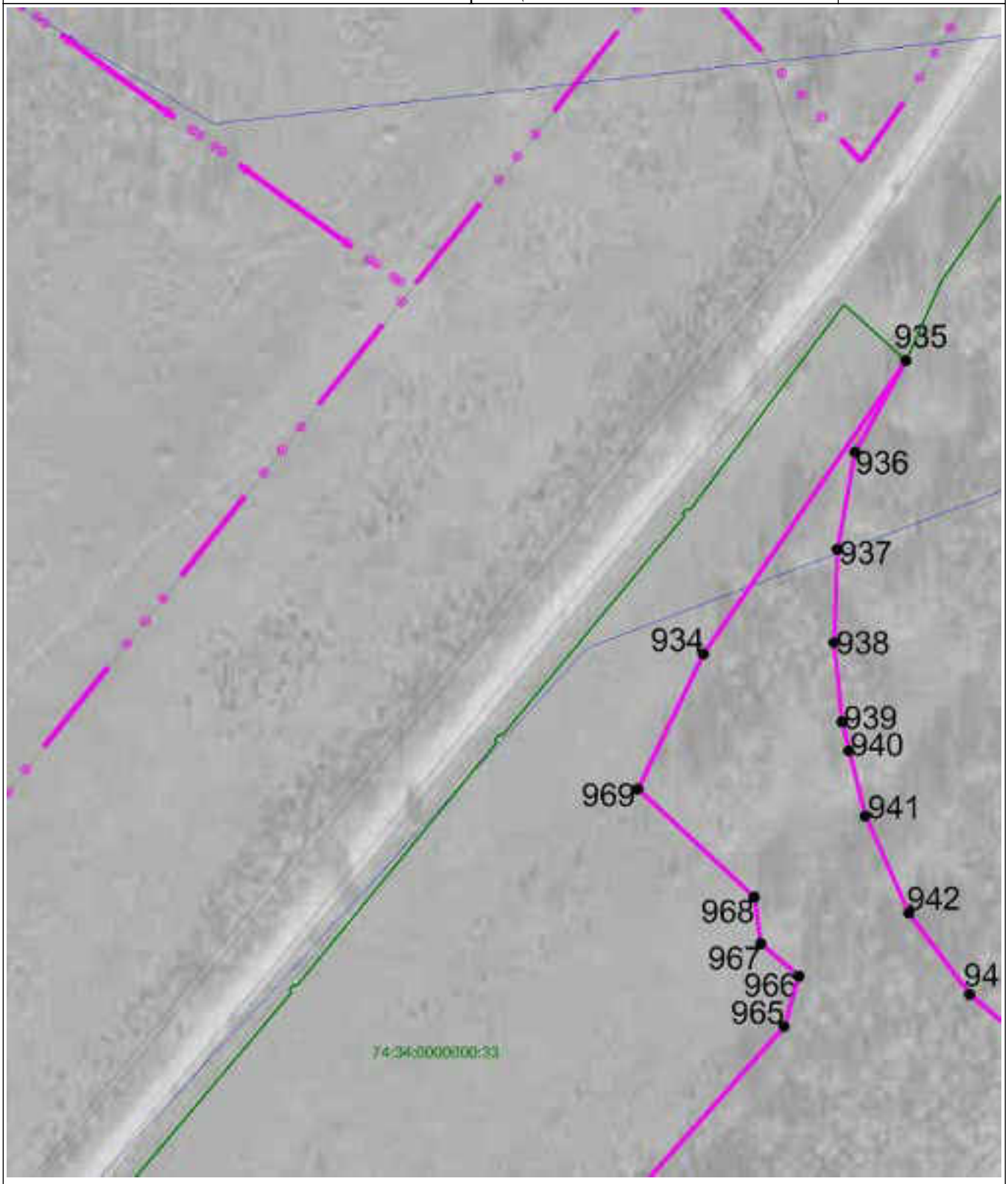

Масштаб 1 : 2000

Используемые условные знаки и обозначения: см. лист с Обзорной схемой границ

Подпись Собенина Е.Ю. Дата 30 апреля 2021 г.

Место для оттиска печати (при наличии) лица, составившего описание местоположения границ объекта

ОПИСАНИЕ МЕСТОПОЛОЖЕНИЯ ГРАНИЦ

Челябинская область, Миасский городской округ, территориальная зона П1

План границ объекта | Выносной лист 120



Масштаб 1 : 2000

Используемые условные знаки и обозначения: см. лист с Обзорной схемой границ

Подпись Собенина Е.Ю. Дата 30 апреля 2021 г.

Место для оттиска печати (при наличии) лица, составившего описание местоположения границ объекта

ОПИСАНИЕ МЕСТОПОЛОЖЕНИЯ ГРАНИЦ

Челябинская область, Миасский городской округ, территориальная зона П1

План границ объекта

Выносной лист 121



Масштаб 1 : 2000

Используемые условные знаки и обозначения: см. лист с Обзорной схемой границ

Подпись Собенина Е.Ю. Дата 30 апреля 2021 г.

Место для оттиска печати (при наличии) лица, составившего описание местоположения границ объекта

ОПИСАНИЕ МЕСТОПОЛОЖЕНИЯ ГРАНИЦ

Челябинская область, Миасский городской округ, территориальная зона П1

План границ объекта

Выносной лист 122

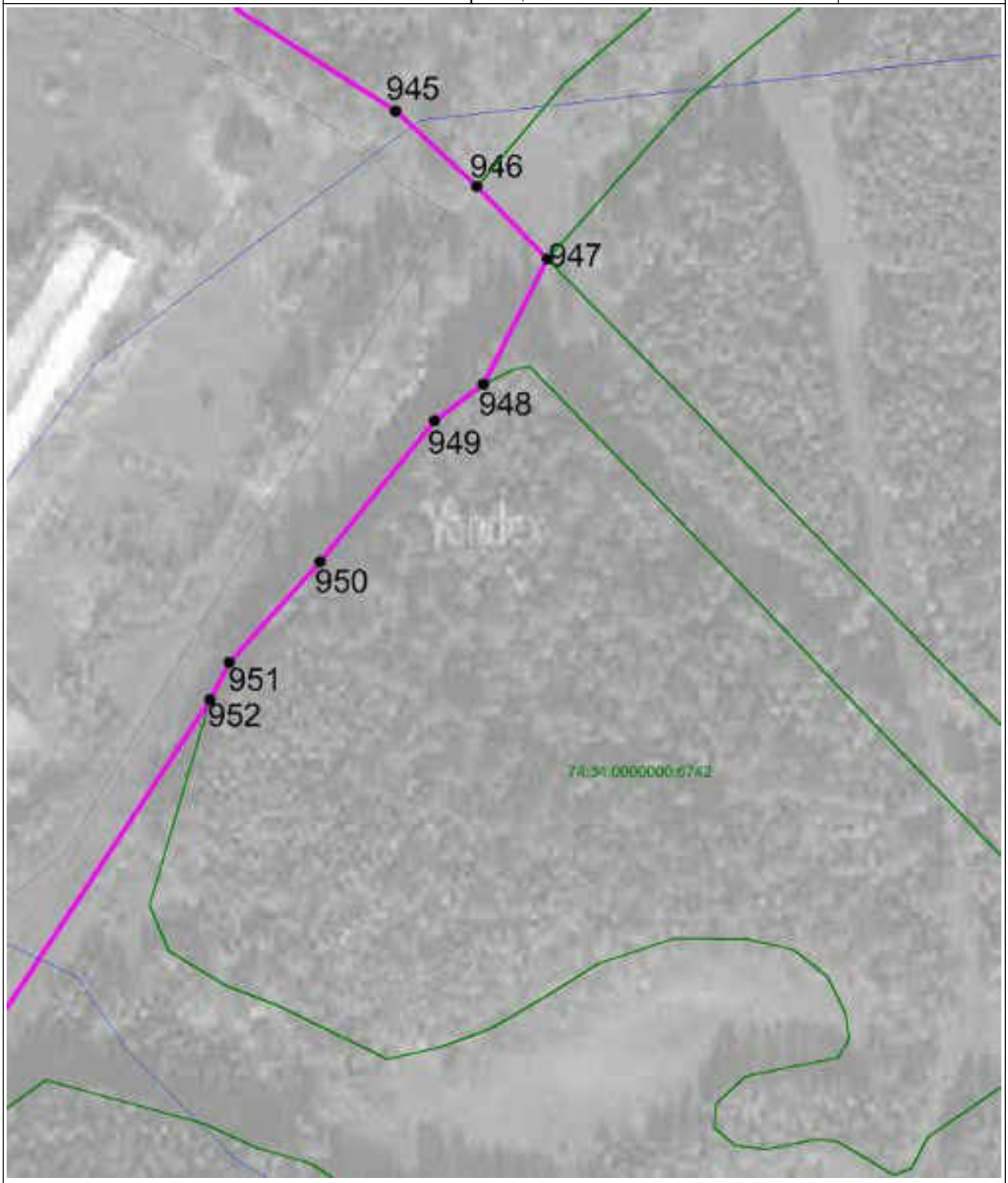

Масштаб 1 : 2000

Используемые условные знаки и обозначения: см. лист с Обзорной схемой границ

Подпись Собенина Е.Ю. Дата 30 апреля 2021 г.

Место для оттиска печати (при наличии) лица, составившего описание местоположения границ объекта

ОПИСАНИЕ МЕСТОПОЛОЖЕНИЯ ГРАНИЦ

Челябинская область, Миасский городской округ, территориальная зона П1

План границ объекта | Выносной лист 123



Масштаб 1 : 2000

Используемые условные знаки и обозначения: см. лист с Обзорной схемой границ

Подпись Собенина Е.Ю. Дата 30 апреля 2021 г.

Место для оттиска печати (при наличии) лица, составившего описание местоположения границ объекта

ОПИСАНИЕ МЕСТОПОЛОЖЕНИЯ ГРАНИЦ

Челябинская область, Миасский городской округ, территориальная зона П1

План границ объекта

Выносной лист 124



Масштаб 1 : 2000

Используемые условные знаки и обозначения: см. лист с Обзорной схемой границ

Подпись Собенина Е.Ю. Дата 30 апреля 2021 г.

Место для оттиска печати (при наличии) лица, составившего описание местоположения границ объекта

ОПИСАНИЕ МЕСТОПОЛОЖЕНИЯ ГРАНИЦ

Челябинская область, Миасский городской округ, территориальная зона П1

План границ объекта | Выносной лист 125

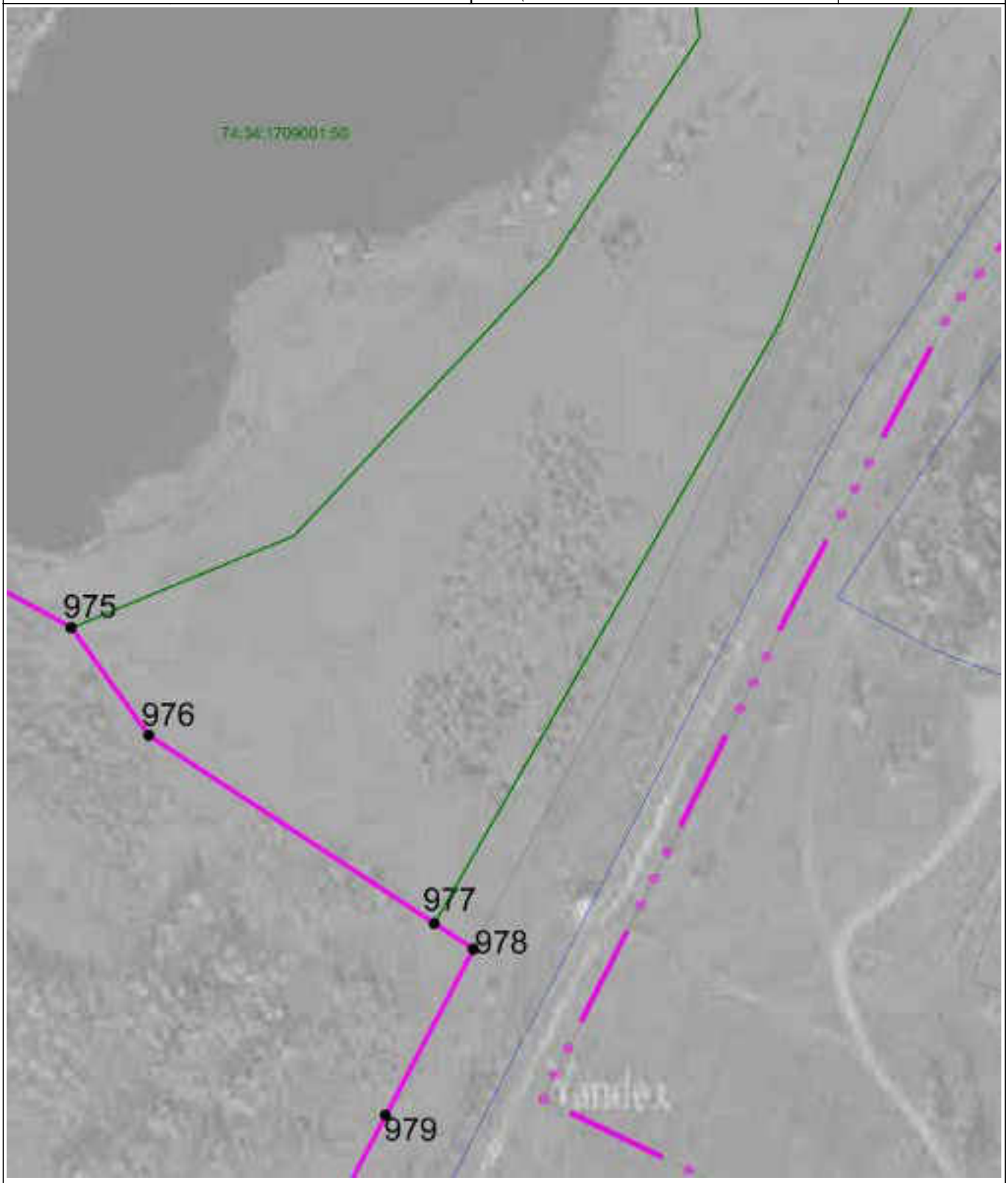

Масштаб 1 : 2000

Используемые условные знаки и обозначения: см. лист с Обзорной схемой границ

Подпись Собенина Е.Ю. Дата 30 апреля 2021 г.

Место для оттиска печати (при наличии) лица, составившего описание местоположения границ объекта

ОПИСАНИЕ МЕСТОПОЛОЖЕНИЯ ГРАНИЦ

Челябинская область, Миасский городской округ, территориальная зона П1

План границ объекта

Выносной лист 126

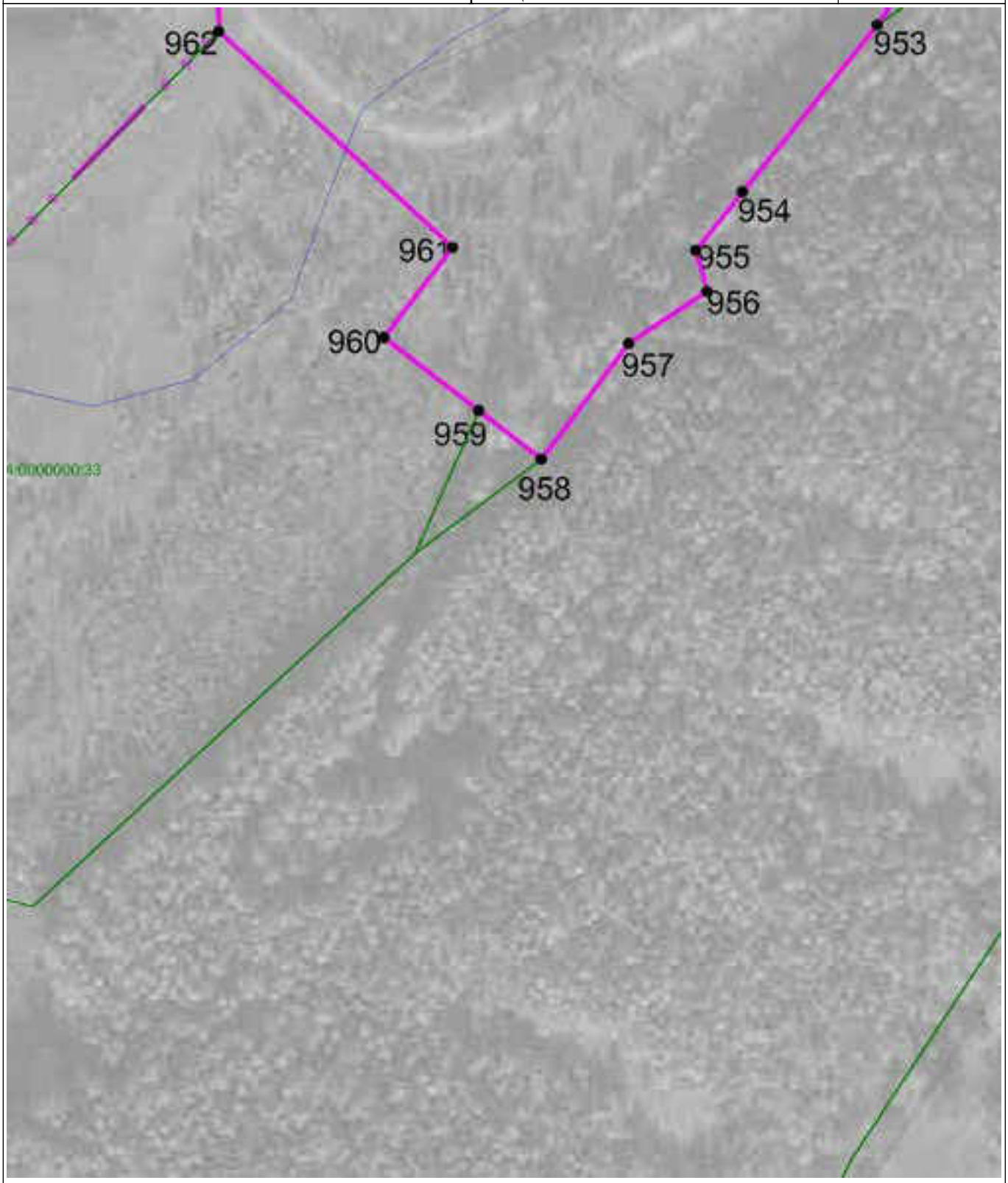

Масштаб 1 : 2000

Используемые условные знаки и обозначения: см. лист с Обзорной схемой границ

Подпись Собенина Е.Ю. Дата 30 апреля 2021 г.

Место для оттиска печати (при наличии) лица, составившего описание местоположения границ объекта

ОПИСАНИЕ МЕСТОПОЛОЖЕНИЯ ГРАНИЦ

Челябинская область, Миасский городской округ, территориальная зона П1

План границ объекта

Выносной лист 127

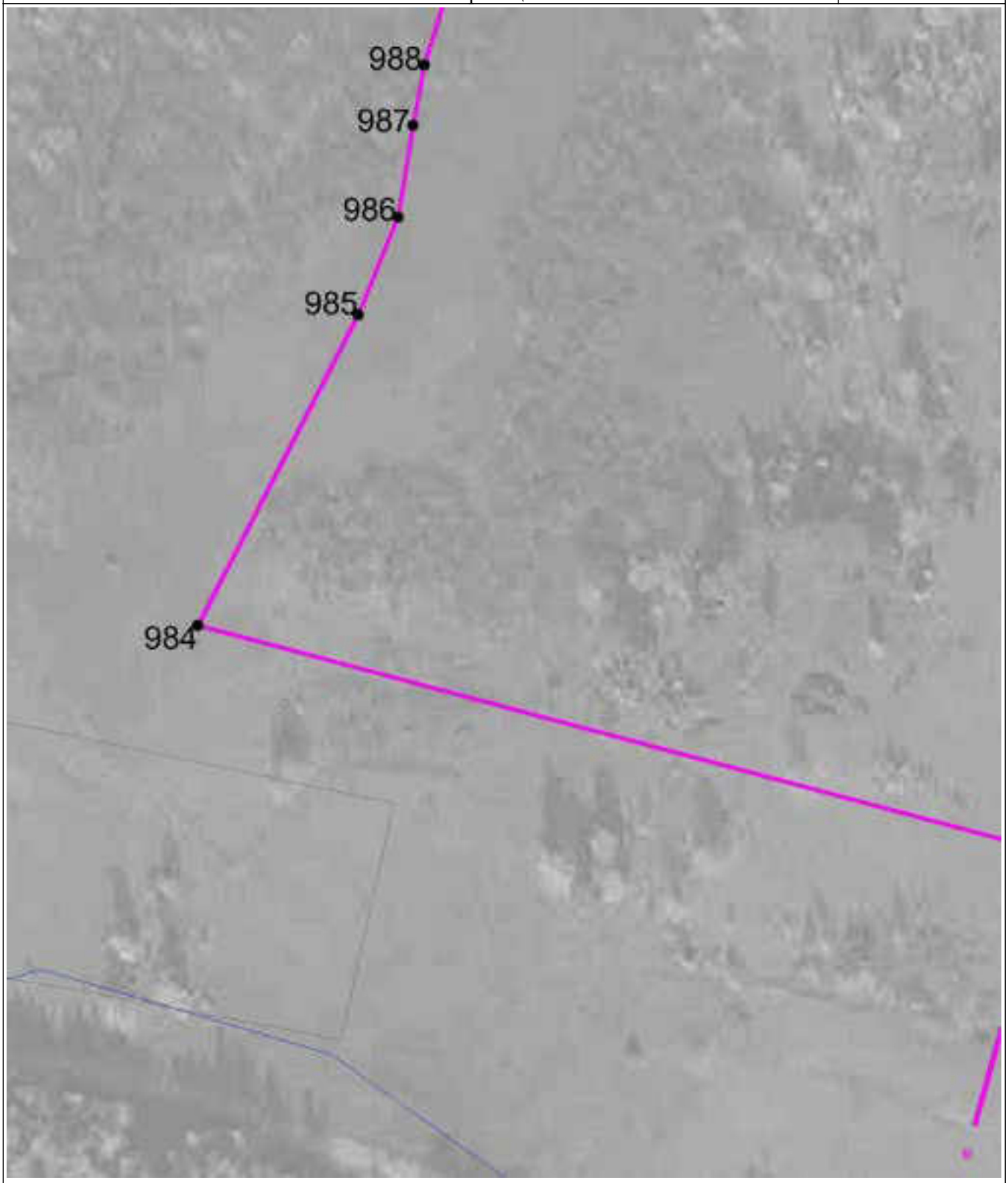

Масштаб 1 : 2000

Используемые условные знаки и обозначения: см. лист с Обзорной схемой границ

Подпись Собенина Е.Ю. Дата 30 апреля 2021 г.

Место для оттиска печати (при наличии) лица, составившего описание местоположения границ объекта

ОПИСАНИЕ МЕСТОПОЛОЖЕНИЯ ГРАНИЦ

Челябинская область, Миасский городской округ, территориальная зона П1

План границ объекта

Выносной лист 128



Масштаб 1 : 2000

Используемые условные знаки и обозначения: см. лист с Обзорной схемой границ

Подпись Собенина Е.Ю. Дата 30 апреля 2021 г.

Место для оттиска печати (при наличии) лица, составившего описание местоположения границ объекта

ОПИСАНИЕ МЕСТОПОЛОЖЕНИЯ ГРАНИЦ

Челябинская область, Миасский городской округ, территориальная зона П1

План границ объекта

Выносной лист 129



Масштаб 1 : 2000

Используемые условные знаки и обозначения: см. лист с Обзорной схемой границ

Подпись Собенина Е.Ю. Дата 30 апреля 2021 г.

Место для оттиска печати (при наличии) лица, составившего описание местоположения границ объекта

ОПИСАНИЕ МЕСТОПОЛОЖЕНИЯ ГРАНИЦ

Челябинская область, Миасский городской округ, территориальная зона П1

План границ объекта

Выносной лист 130



Масштаб 1 : 2000

Используемые условные знаки и обозначения: см. лист с Обзорной схемой границ

Подпись Собенина Е.Ю. Дата 30 апреля 2021 г.

Место для оттиска печати (при наличии) лица, составившего описание местоположения границ объекта

ОПИСАНИЕ МЕСТОПОЛОЖЕНИЯ ГРАНИЦ

Челябинская область, Миасский городской округ, территориальная зона П1

План границ объекта

Выносной лист 131



Масштаб 1 : 2000

Используемые условные знаки и обозначения: см. лист с Обзорной схемой границ

Подпись Собенина Е.Ю. Дата 30 апреля 2021 г.

Место для оттиска печати (при наличии) лица, составившего описание местоположения границ объекта

ОПИСАНИЕ МЕСТОПОЛОЖЕНИЯ ГРАНИЦ

Челябинская область, Миасский городской округ, территориальная зона П1

План границ объекта | Выносной лист 132

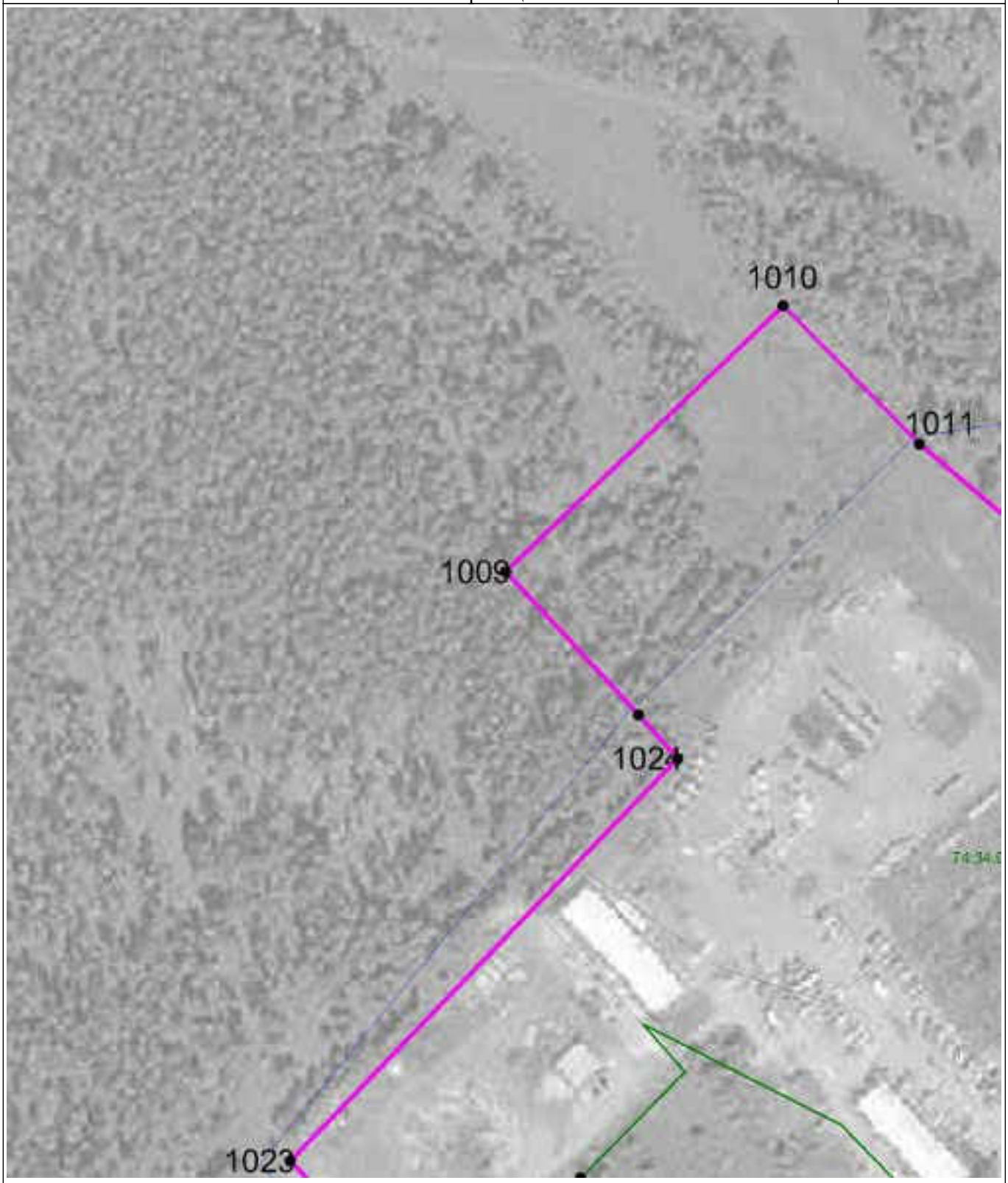

Масштаб 1 : 2000

Используемые условные знаки и обозначения: см. лист с Обзорной схемой границ

Подпись Собенина Е.Ю. Дата 30 апреля 2021 г.

Место для оттиска печати (при наличии) лица, составившего описание местоположения границ объекта

ОПИСАНИЕ МЕСТОПОЛОЖЕНИЯ ГРАНИЦ

Челябинская область, Миасский городской округ, территориальная зона П1

План границ объекта

Выносной лист 133



Масштаб 1 : 2000

Используемые условные знаки и обозначения: см. лист с Обзорной схемой границ

Подпись Собенина Е.Ю. Дата 30 апреля 2021 г.

Место для оттиска печати (при наличии) лица, составившего описание местоположения границ объекта

ОПИСАНИЕ МЕСТОПОЛОЖЕНИЯ ГРАНИЦ

Челябинская область, Миасский городской округ, территориальная зона П1

План границ объекта

Выносной лист 134



Масштаб 1 : 2000

Используемые условные знаки и обозначения: см. лист с Обзорной схемой границ

Подпись Собенина Е.Ю. Дата 30 апреля 2021 г.

Место для оттиска печати (при наличии) лица, составившего описание местоположения границ объекта

ОПИСАНИЕ МЕСТОПОЛОЖЕНИЯ ГРАНИЦ

Челябинская область, Миасский городской округ, территориальная зона П1

План границ объекта

Выносной лист 135

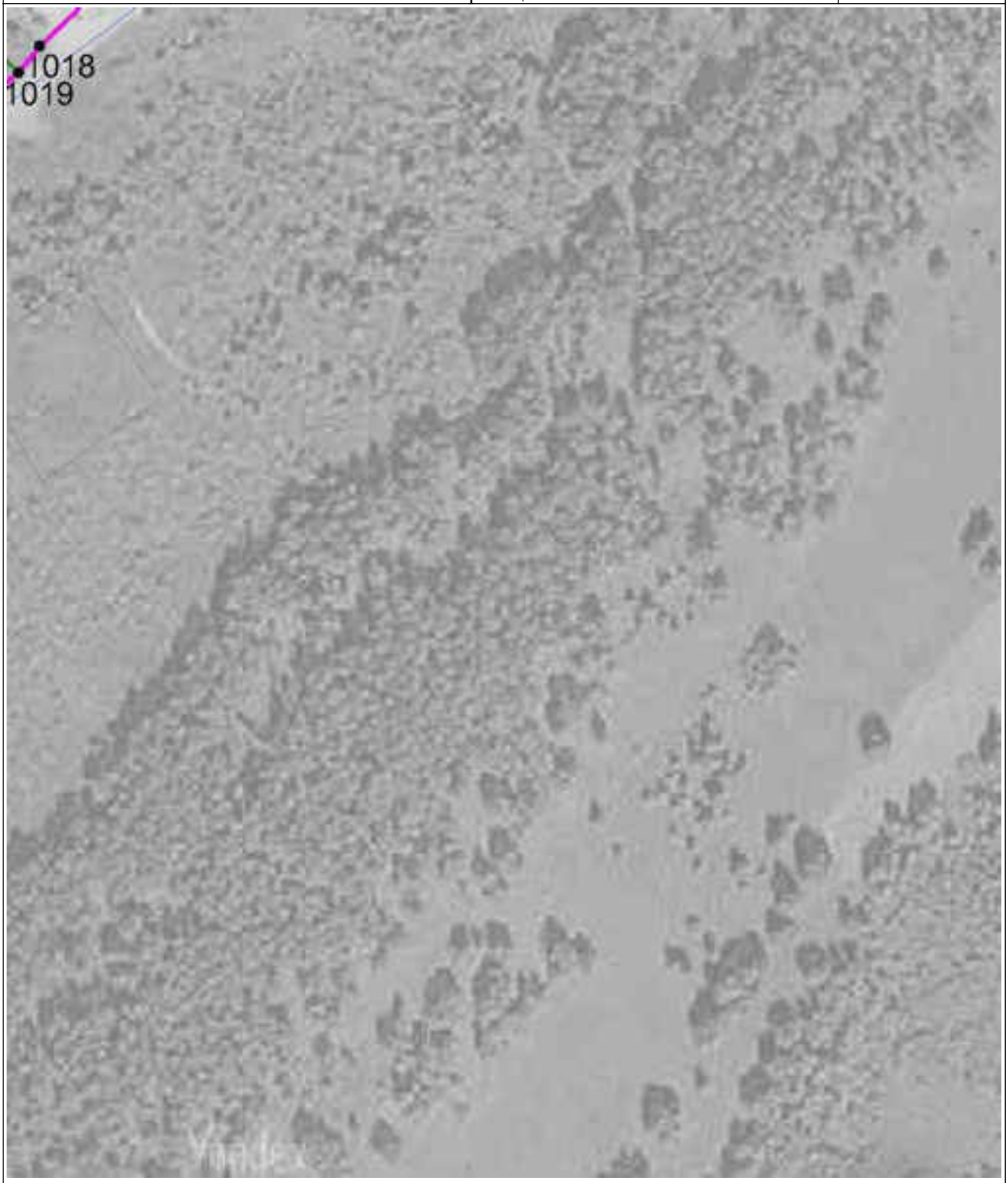

Масштаб 1 : 2000

Используемые условные знаки и обозначения: см. лист с Обзорной схемой границ

Подпись Собенина Е.Ю. Дата 30 апреля 2021 г.

Место для оттиска печати (при наличии) лица, составившего описание местоположения границ объекта

ОПИСАНИЕ МЕСТОПОЛОЖЕНИЯ ГРАНИЦ

Челябинская область, Миасский городской округ, территориальная зона П1

План границ объекта

Выносной лист 136



Масштаб 1 : 2000

Используемые условные знаки и обозначения: см. лист с Обзорной схемой границ

Подпись Собенина Е.Ю. Дата 30 апреля 2021 г.

Место для оттиска печати (при наличии) лица, составившего описание местоположения границ объекта

ОПИСАНИЕ МЕСТОПОЛОЖЕНИЯ ГРАНИЦ

Челябинская область, Миасский городской округ, территориальная зона П1

План границ объекта

Выносной лист 137

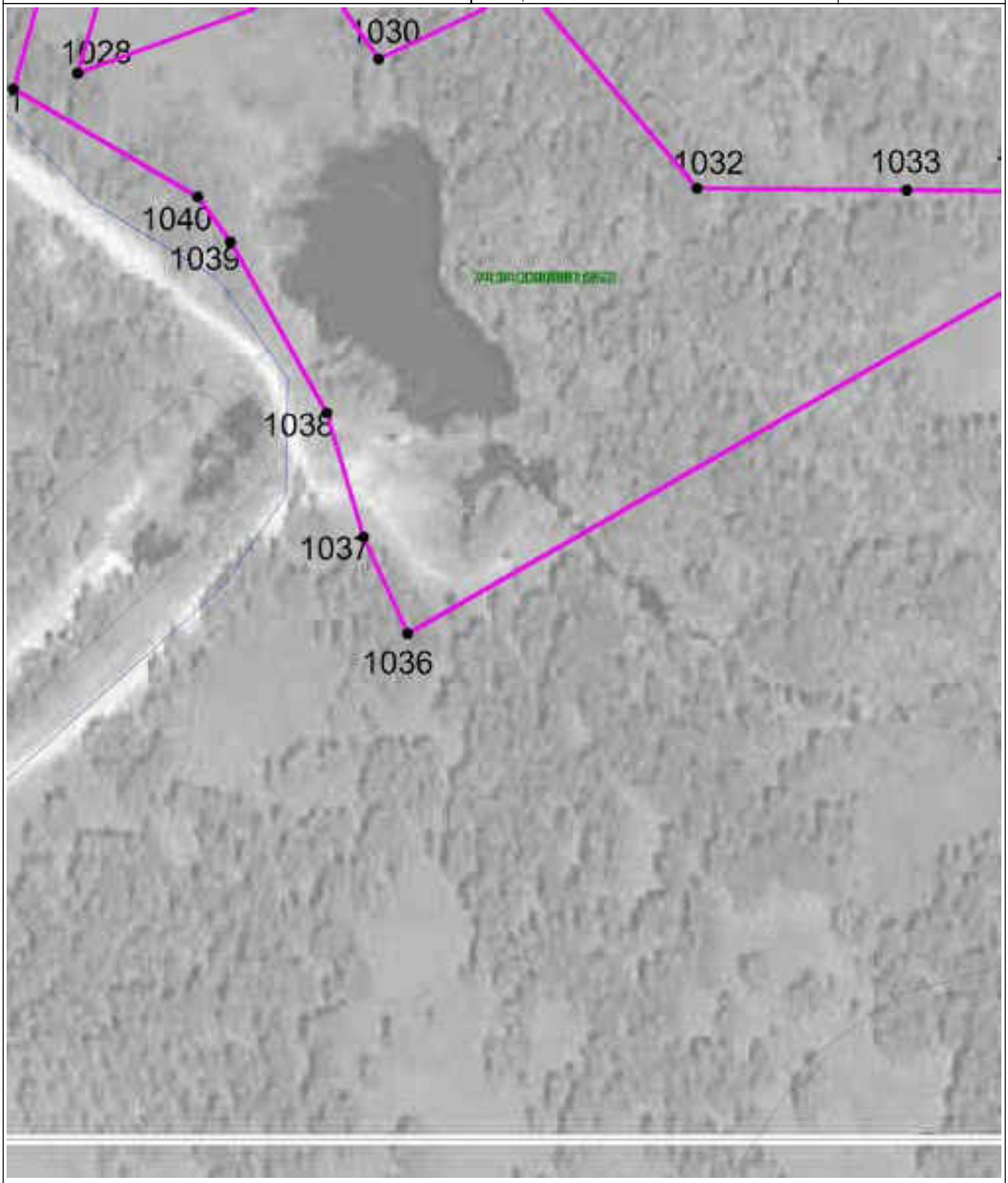

Масштаб 1 : 2000

Используемые условные знаки и обозначения: см. лист с Обзорной схемой границ

Подпись Собенина Е.Ю. Дата 30 апреля 2021 г.

Место для оттиска печати (при наличии) лица, составившего описание местоположения границ объекта

ОПИСАНИЕ МЕСТОПОЛОЖЕНИЯ ГРАНИЦ

Челябинская область, Миасский городской округ, территориальная зона П1

План границ объекта

Выносной лист 138



Масштаб 1 : 2000

Используемые условные знаки и обозначения: см. лист с Обзорной схемой границ

Подпись Собенина Е.Ю. Дата 30 апреля 2021 г.

Место для оттиска печати (при наличии) лица, составившего описание местоположения границ объекта

ОПИСАНИЕ МЕСТОПОЛОЖЕНИЯ ГРАНИЦ

Челябинская область, Миасский городской округ, территориальная зона Сп1

(наименование объекта местоположение границ, которого описано (далее - объект)

Сведения об объекте

№ № п/п	Характеристики объекта	Описание характеристик
1	2	3
1	Местоположение объекта	Челябинская область, Миасский городской округ, территориальная зона Сп1
2	Площадь объекта ± величина погрешности определения площади (Р ± ΔР)	35.88 га
3	Иные характеристики объекта	—

ОПИСАНИЕ МЕСТОПОЛОЖЕНИЯ ГРАНИЦ

Челябинская область, Миасский городской округ, территориальная зона Сп1
(наименование объекта)

Сведения о местоположении границ объекта

1. Система координат МСК-74

2. Сведения о характерных точках границ объекта

Обозначение характерных точек границ	Координаты, м		Метод определения координат и средняя квадратическая погрешность положения характерной точки (Mt), м	Описание обозначения точки
	X	Y		
1	2	3	4	5
Часть № 1				
1	609524.97	2245192.14	картометрический метод; Mt=0,4	—
2	609650.11	2245245.50	картометрический метод; Mt=0,4	—
3	609758.59	2245296.23	картометрический метод; Mt=0,4	—
4	609769.53	2245301.35	картометрический метод; Mt=0,4	—
5	609780.85	2245307.74	картометрический метод; Mt=0,4	—
6	609692.54	2245474.24	картометрический метод; Mt=0,4	—
7	609683.53	2245491.49	картометрический метод; Mt=0,4	—
8	609676.48	2245525.70	картометрический метод; Mt=0,4	—
9	609586.82	2245496.41	картометрический метод; Mt=0,4	—
10	609584.87	2245525.53	картометрический метод; Mt=0,4	—
11	609363.57	2245478.93	картометрический метод; Mt=0,4	—
12	609364.00	2245476.84	картометрический метод; Mt=0,4	—
13	609360.08	2245476.04	картометрический метод; Mt=0,4	—
14	609359.62	2245478.02	картометрический метод; Mt=0,4	—
15	609146.32	2245433.57	картометрический метод; Mt=0,4	—
16	609146.70	2245431.59	картометрический метод; Mt=0,4	—
17	609142.78	2245430.79	картометрический метод; Mt=0,4	—
18	609142.36	2245432.75	картометрический метод; Mt=0,4	—
19	608929.38	2245386.59	картометрический метод; Mt=0,4	—
20	608929.86	2245384.50	картометрический метод; Mt=0,4	—
21	608925.94	2245383.68	картометрический метод; Mt=0,4	—
22	608925.50	2245385.78	картометрический метод; Mt=0,4	—
23	608822.18	2245365.10	картометрический метод; Mt=0,4	—
24	608827.90	2245348.75	картометрический метод; Mt=0,4	—
25	608867.29	2245186.51	картометрический метод; Mt=0,4	—
26	608902.46	2245191.58	картометрический метод; Mt=0,4	—
27	608906.67	2245174.59	картометрический метод; Mt=0,4	—
28	608909.81	2245147.86	картометрический метод; Mt=0,4	—
29	608905.77	2245147.37	картометрический метод; Mt=0,4	—
30	608907.20	2245136.07	картометрический метод; Mt=0,4	—

Челябинская область, Миасский городской округ, территориальная зона Сп1				
Обозначение характерных точек границ	Координаты, м		Метод определения координат и средняя квадратическая погрешность положения характерной точки (Mt), м	Описание обозначения точки
	X	Y		
1	2	3	4	5
31	608910.81	2245107.43	картометрический метод; Mt=0,4	—
32	608912.56	2245103.81	картометрический метод; Mt=0,4	—
33	608912.69	2245103.27	картометрический метод; Mt=0,4	—
34	608914.23	2245097.12	картометрический метод; Mt=0,4	—
35	608915.01	2245090.83	картометрический метод; Mt=0,4	—
36	608922.93	2245027.29	картометрический метод; Mt=0,4	—
37	608926.29	2245028.45	картометрический метод; Mt=0,4	—
38	609429.27	2245152.78	картометрический метод; Mt=0,4	—
1	609524.97	2245192.14	картометрический метод; Mt=0,4	—
Часть № 2				
39	596539.12	2228058.76	картометрический метод; Mt=0,4	—
40	596550.64	2228080.58	картометрический метод; Mt=0,4	—
41	596555.70	2228104.00	картометрический метод; Mt=0,4	—
42	596557.60	2228131.85	картометрический метод; Mt=0,4	—
43	596546.73	2228155.91	картометрический метод; Mt=0,4	—
44	596533.14	2228170.30	картометрический метод; Mt=0,4	—
45	596508.86	2228181.86	картометрический метод; Mt=0,4	—
46	596467.25	2228063.78	картометрический метод; Mt=0,4	—
47	596498.10	2228046.40	картометрический метод; Mt=0,4	—
48	596518.99	2228048.93	картометрический метод; Mt=0,4	—
39	596539.12	2228058.76	картометрический метод; Mt=0,4	—
Часть № 3				
49	596234.17	2228155.66	картометрический метод; Mt=0,4	—
50	596250.60	2228163.87	картометрический метод; Mt=0,4	—
51	596249.12	2228236.87	картометрический метод; Mt=0,4	—
52	596225.39	2228236.87	картометрический метод; Mt=0,4	—
53	596207.18	2228237.33	картометрический метод; Mt=0,4	—
54	596195.88	2228244.65	картометрический метод; Mt=0,4	—
55	596180.68	2228255.08	картометрический метод; Mt=0,4	—
56	596172.77	2228258.30	картометрический метод; Mt=0,4	—
57	596166.28	2228258.48	картометрический метод; Mt=0,4	—
58	596157.15	2228253.74	картометрический метод; Mt=0,4	—
59	596154.09	2228251.83	картометрический метод; Mt=0,4	—
60	596149.42	2228245.96	картометрический метод; Mt=0,4	—
61	596149.22	2228238.96	картометрический метод; Mt=0,4	—
62	596154.50	2228230.81	картометрический метод; Mt=0,4	—
63	596167.37	2228208.45	картометрический метод; Mt=0,4	—
64	596178.30	2228188.15	картометрический метод; Mt=0,4	—
65	596180.01	2228178.10	картометрический метод; Mt=0,4	—
66	596179.20	2228167.12	картометрический метод; Mt=0,4	—
67	596178.98	2228159.13	картометрический метод; Mt=0,4	—

Челябинская область, Миасский городской округ, территориальная зона Сп1				
Обозначение характерных точек границ	Координаты, м		Метод определения координат и средняя квадратическая погрешность положения характерной точки (Mt), м	Описание обозначения точки
	X	Y		
1	2	3	4	5
68	596182.25	2228151.04	картометрический метод; Mt=0,4	—
69	596187.69	2228148.88	картометрический метод; Mt=0,4	—
70	596194.27	2228151.70	картометрический метод; Mt=0,4	—
71	596201.44	2228157.49	картометрический метод; Mt=0,4	—
72	596207.99	2228159.31	картометрический метод; Mt=0,4	—
49	596234.17	2228155.66	картометрический метод; Mt=0,4	—
Часть № 4				
73	590202.60	2228300.91	картометрический метод; Mt=0,4	—
74	590222.63	2228345.87	картометрический метод; Mt=0,4	—
75	590227.23	2228341.90	картометрический метод; Mt=0,4	—
76	590234.58	2228363.65	картометрический метод; Mt=0,4	—
77	590263.67	2228412.55	картометрический метод; Mt=0,4	—
78	590223.77	2228433.24	картометрический метод; Mt=0,4	—
79	590151.91	2228306.52	картометрический метод; Mt=0,4	—
80	590190.30	2228288.41	картометрический метод; Mt=0,4	—
73	590202.60	2228300.91	картометрический метод; Mt=0,4	—
Часть № 5				
81	590159.03	2228341.10	картометрический метод; Mt=0,4	—
82	590222.23	2228457.16	картометрический метод; Mt=0,4	—
83	590113.30	2228472.38	картометрический метод; Mt=0,4	—
84	590088.40	2228475.57	картометрический метод; Mt=0,4	—
85	590070.53	2228477.86	картометрический метод; Mt=0,4	—
86	590018.01	2228448.68	картометрический метод; Mt=0,4	—
87	590030.42	2228429.09	картометрический метод; Mt=0,4	—
88	590072.77	2228409.29	картометрический метод; Mt=0,4	—
89	590120.14	2228387.14	картометрический метод; Mt=0,4	—
90	590127.36	2228359.70	картометрический метод; Mt=0,4	—
81	590159.03	2228341.10	картометрический метод; Mt=0,4	—
Часть № 6				
91	576021.52	2223259.58	картометрический метод; Mt=0,4	—
92	576013.04	2223277.82	картометрический метод; Mt=0,4	—
93	575999.75	2223285.20	картометрический метод; Mt=0,4	—
94	575973.24	2223284.94	картометрический метод; Mt=0,4	—
95	575959.84	2223288.32	картометрический метод; Mt=0,4	—
96	575952.74	2223302.51	картометрический метод; Mt=0,4	—
97	575956.02	2223312.42	картометрический метод; Mt=0,4	—
98	575950.91	2223326.57	картометрический метод; Mt=0,4	—
99	575883.77	2223321.45	картометрический метод; Mt=0,4	—
100	575871.58	2223314.80	картометрический метод; Mt=0,4	—
101	575865.20	2223300.98	картометрический метод; Mt=0,4	—
102	575864.97	2223274.99	картометрический метод; Mt=0,4	—

Челябинская область, Миасский городской округ, территориальная зона Сп1				
Обозначение характерных точек границ	Координаты, м		Метод определения координат и средняя квадратическая погрешность положения характерной точки (Mt), м	Описание обозначения точки
	X	Y		
1	2	3	4	5
103	575828.52	2223259.01	картометрический метод; Mt=0,4	—
104	575818.46	2223239.29	картометрический метод; Mt=0,4	—
105	575824.70	2223212.12	картометрический метод; Mt=0,4	—
106	575834.61	2223208.84	картометрический метод; Mt=0,4	—
107	575857.68	2223211.19	картометрический метод; Mt=0,4	—
108	575871.13	2223209.82	картометрический метод; Mt=0,4	—
109	575882.78	2223197.48	картометрический метод; Mt=0,4	—
110	575889.77	2223179.29	картометрический метод; Mt=0,4	—
111	575894.13	2223156.17	картометрический метод; Mt=0,4	—
112	575892.09	2223119.23	картометрический метод; Mt=0,4	—
113	575961.58	2223190.27	картометрический метод; Mt=0,4	—
114	575963.06	2223207.23	картометрический метод; Mt=0,4	—
115	575968.89	2223219.06	картометрический метод; Mt=0,4	—
116	575984.24	2223231.64	картометрический метод; Mt=0,4	—
117	576007.12	2223244.99	картометрический метод; Mt=0,4	—
91	576021.52	2223259.58	картометрический метод; Mt=0,4	—
Часть № 7				
118	569815.06	2232701.28	картометрический метод; Mt=0,4	—
119	569831.92	2232719.28	картометрический метод; Mt=0,4	—
120	569775.13	2232867.33	картометрический метод; Mt=0,4	—
121	569723.10	2232810.22	картометрический метод; Mt=0,4	—
122	569654.53	2232743.00	картометрический метод; Mt=0,4	—
123	569651.53	2232737.00	картометрический метод; Mt=0,4	—
124	569651.20	2232731.32	картометрический метод; Mt=0,4	—
125	569745.09	2232641.29	картометрический метод; Mt=0,4	—
126	569756.72	2232638.99	картометрический метод; Mt=0,4	—
118	569815.06	2232701.28	картометрический метод; Mt=0,4	—

ОПИСАНИЕ МЕСТОПОЛОЖЕНИЯ ГРАНИЦ

Челябинская область, Миасский городской округ, территориальная зона Сп1

Обзорная схема границ объекта землеустройства

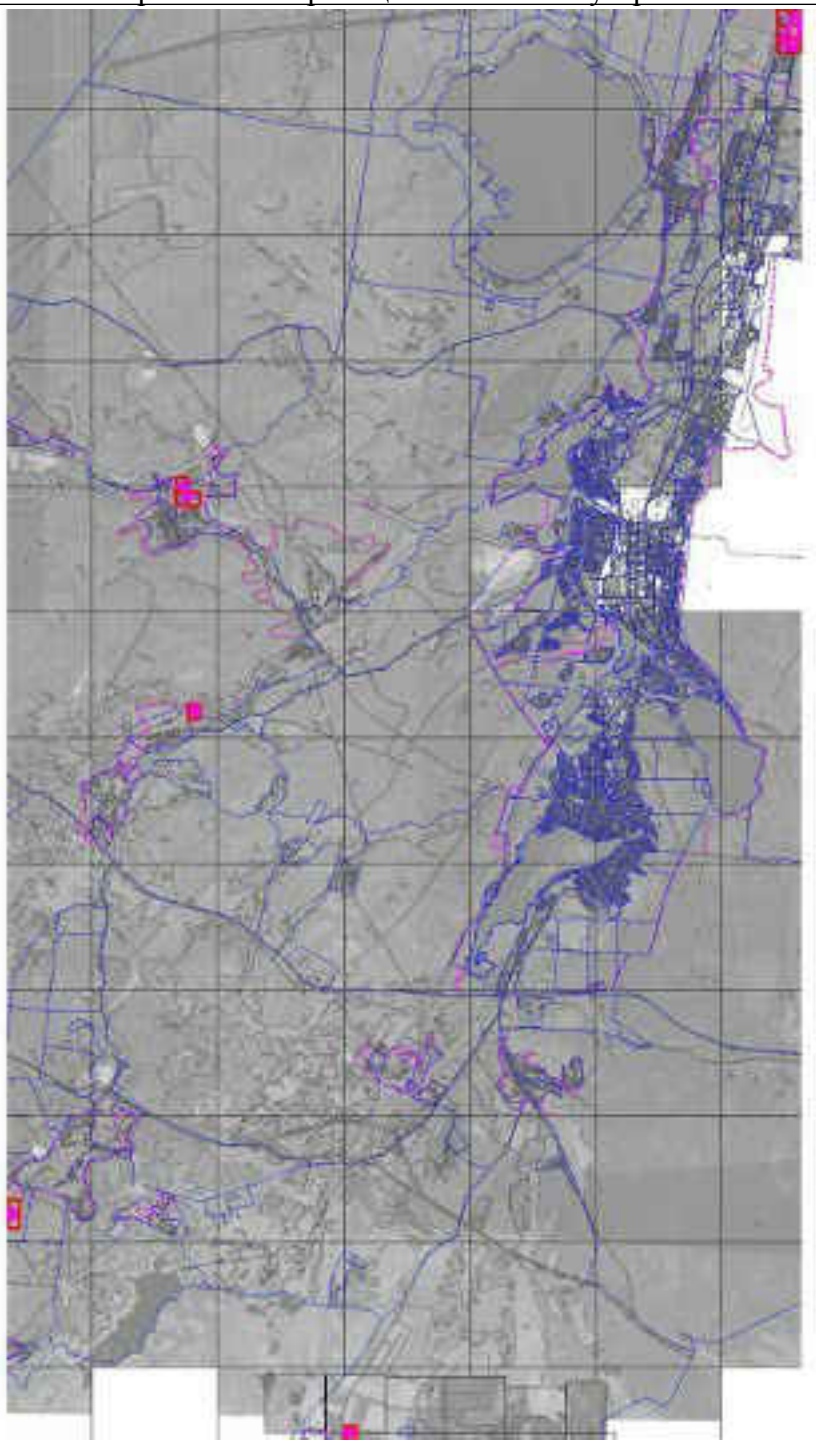

Масштаб 1 : 896000

Используемые условные знаки и обозначения:

74:02:0201002:12	- кадастровый номер земельного участка	———	- граница кадастрового квартала
1..n	- характерная точка объекта	———	- граница земельного участка
———	- граница территориальной зоны	с 1 по 13	- обозначение выносного листа
— ·· — ·· — ·· —	- граница муниципальных образований		

Подпись Собенина Е.Ю. Дата 30 апреля 2021 г.

Место для оттиска печати (при наличии) лица, составившего описание местоположения границ объекта

ОПИСАНИЕ МЕСТОПОЛОЖЕНИЯ ГРАНИЦ

Челябинская область, Миасский городской округ, территориальная зона Сп1

План границ объекта

Выносной лист 1



Масштаб 1 : 2000

Используемые условные знаки и обозначения: см. лист с Обзорной схемой границ

Подпись Собенина Е.Ю. Дата 30 апреля 2021 г.

Место для оттиска печати (при наличии) лица, составившего описание местоположения границ объекта

ОПИСАНИЕ МЕСТОПОЛОЖЕНИЯ ГРАНИЦ

Челябинская область, Миасский городской округ, территориальная зона Сп1

План границ объекта

Выносной лист 2



Масштаб 1 : 2000

Используемые условные знаки и обозначения: см. лист с Обзорной схемой границ

Подпись Собенина Е.Ю. Дата 30 апреля 2021 г.

Место для оттиска печати (при наличии) лица, составившего описание местоположения границ объекта

ОПИСАНИЕ МЕСТОПОЛОЖЕНИЯ ГРАНИЦ

Челябинская область, Миасский городской округ, территориальная зона Сп1

План границ объекта

Выносной лист 3



Масштаб 1 : 2000

Используемые условные знаки и обозначения: см. лист с Обзорной схемой границ

Подпись Собенина Е.Ю. Дата 30 апреля 2021 г.

Место для оттиска печати (при наличии) лица, составившего описание местоположения границ объекта

ОПИСАНИЕ МЕСТОПОЛОЖЕНИЯ ГРАНИЦ

Челябинская область, Миасский городской округ, территориальная зона Сп1

План границ объекта

Выносной лист 4



Масштаб 1 : 2000

Используемые условные знаки и обозначения: см. лист с Обзорной схемой границ

Подпись Собенина Е.Ю. Дата 30 апреля 2021 г.

Место для оттиска печати (при наличии) лица, составившего описание местоположения границ объекта

ОПИСАНИЕ МЕСТОПОЛОЖЕНИЯ ГРАНИЦ

Челябинская область, Миасский городской округ, территориальная зона Сп1

План границ объекта

Выносной лист 5



Масштаб 1 : 2000

Используемые условные знаки и обозначения: см. лист с Обзорной схемой границ

Подпись Собенина Е.Ю. Дата 30 апреля 2021 г.

Место для оттиска печати (при наличии) лица, составившего описание местоположения границ объекта

ОПИСАНИЕ МЕСТОПОЛОЖЕНИЯ ГРАНИЦ

Челябинская область, Миасский городской округ, территориальная зона Сп1

План границ объекта

Выносной лист 6



Масштаб 1 : 2000

Используемые условные знаки и обозначения: см. лист с Обзорной схемой границ

Подпись Собенина Е.Ю. Дата 30 апреля 2021 г.

Место для оттиска печати (при наличии) лица, составившего описание местоположения границ объекта

ОПИСАНИЕ МЕСТОПОЛОЖЕНИЯ ГРАНИЦ

Челябинская область, Миасский городской округ, территориальная зона Сп1

План границ объекта

Выносной лист 7



Масштаб 1 : 2000

Используемые условные знаки и обозначения: см. лист с Обзорной схемой границ

Подпись Собенина Е.Ю. Дата 30 апреля 2021 г.

Место для оттиска печати (при наличии) лица, составившего описание местоположения границ объекта

ОПИСАНИЕ МЕСТОПОЛОЖЕНИЯ ГРАНИЦ

Челябинская область, Миасский городской округ, территориальная зона Сп1

План границ объекта

Выносной лист 8

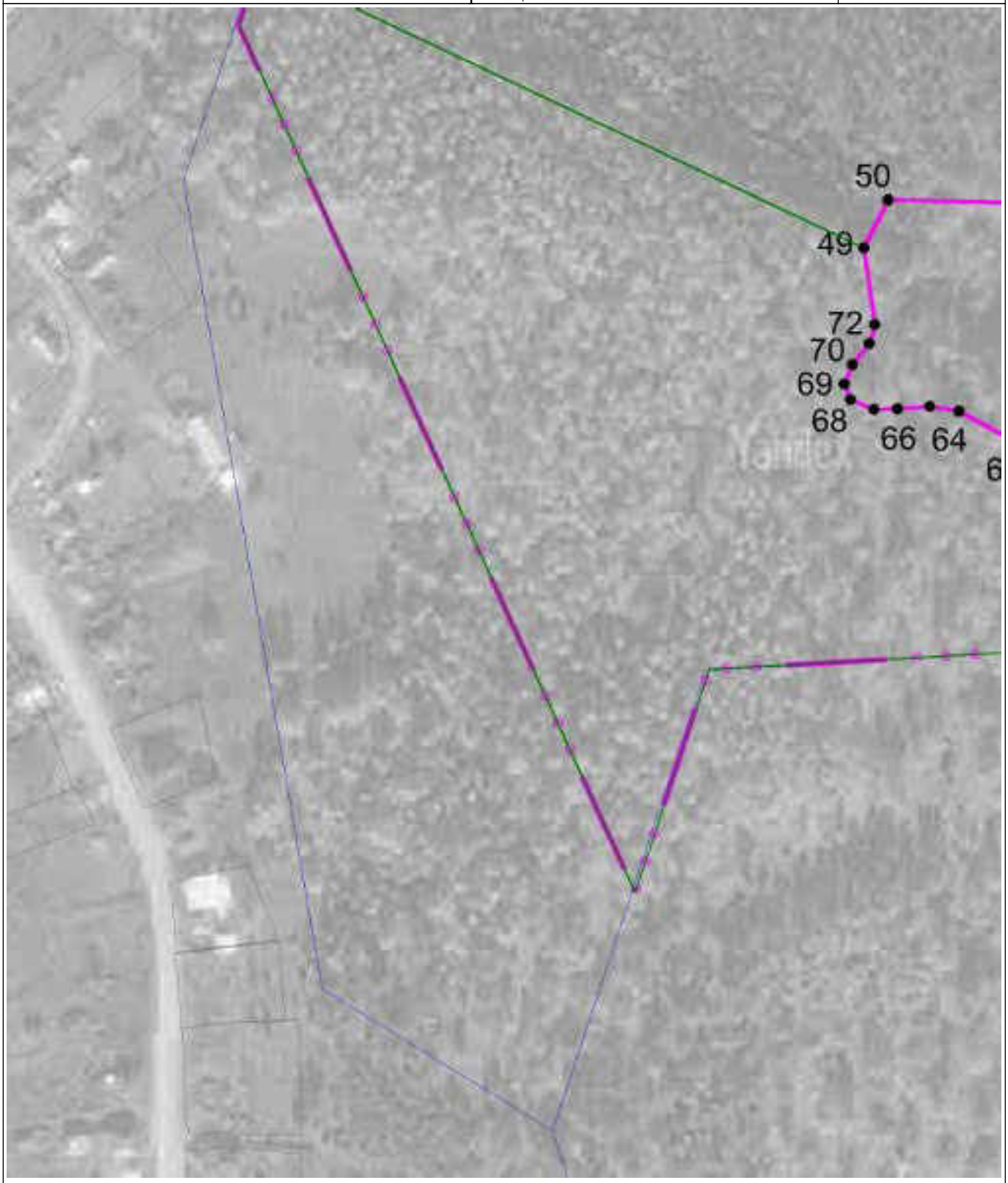

Масштаб 1 : 2000

Используемые условные знаки и обозначения: см. лист с Обзорной схемой границ

Подпись Собенина Е.Ю. Дата 30 апреля 2021 г.

Место для оттиска печати (при наличии) лица, составившего описание местоположения границ объекта

ОПИСАНИЕ МЕСТОПОЛОЖЕНИЯ ГРАНИЦ

Челябинская область, Миасский городской округ, территориальная зона Сп1

План границ объекта

Выносной лист 9

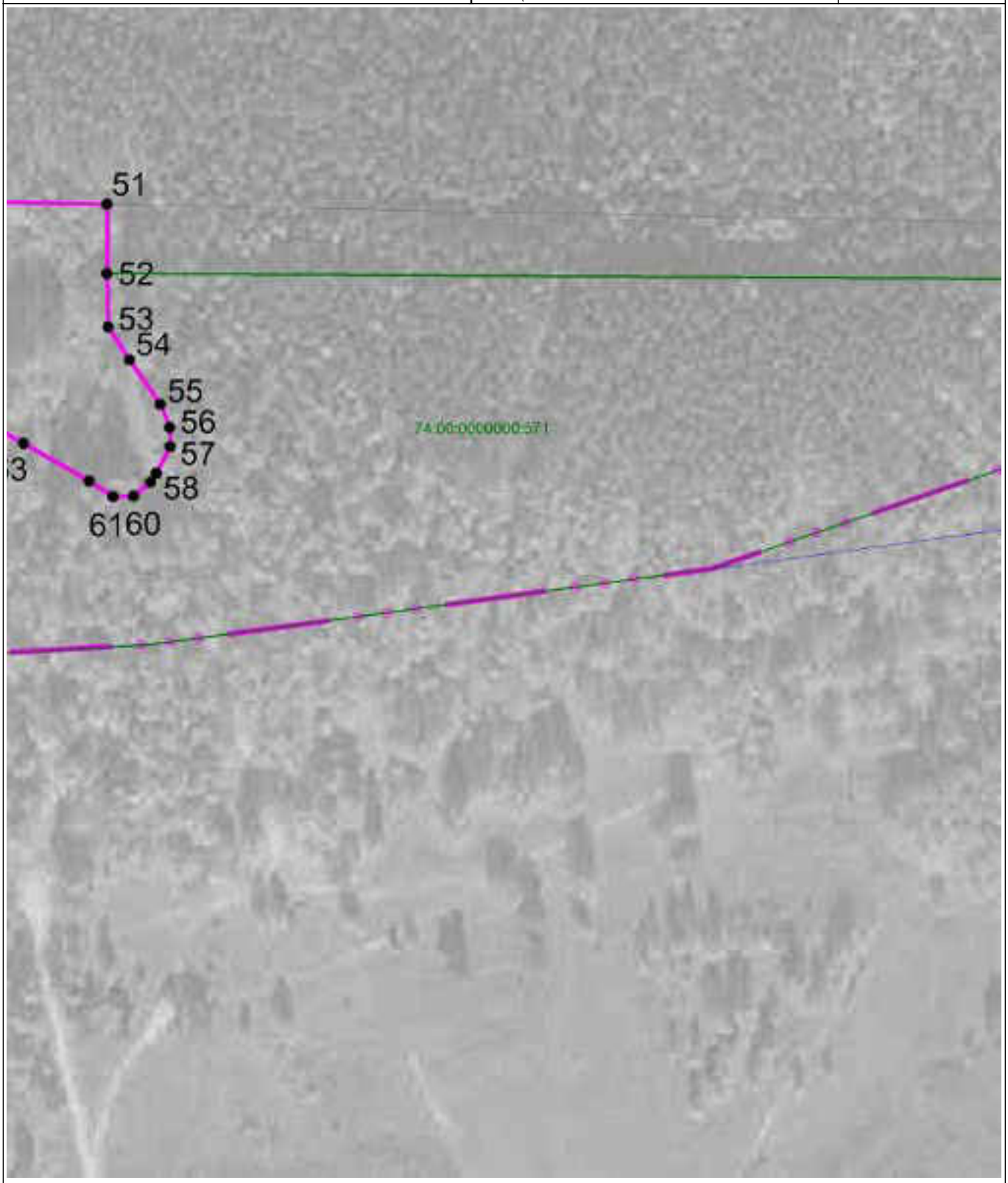

Масштаб 1 : 2000

Используемые условные знаки и обозначения: см. лист с Обзорной схемой границ

Подпись Собенина Е.Ю. Дата 30 апреля 2021 г.

Место для оттиска печати (при наличии) лица, составившего описание местоположения границ объекта

ОПИСАНИЕ МЕСТОПОЛОЖЕНИЯ ГРАНИЦ

Челябинская область, Миасский городской округ, территориальная зона Сп1

План границ объекта

Выносной лист 10

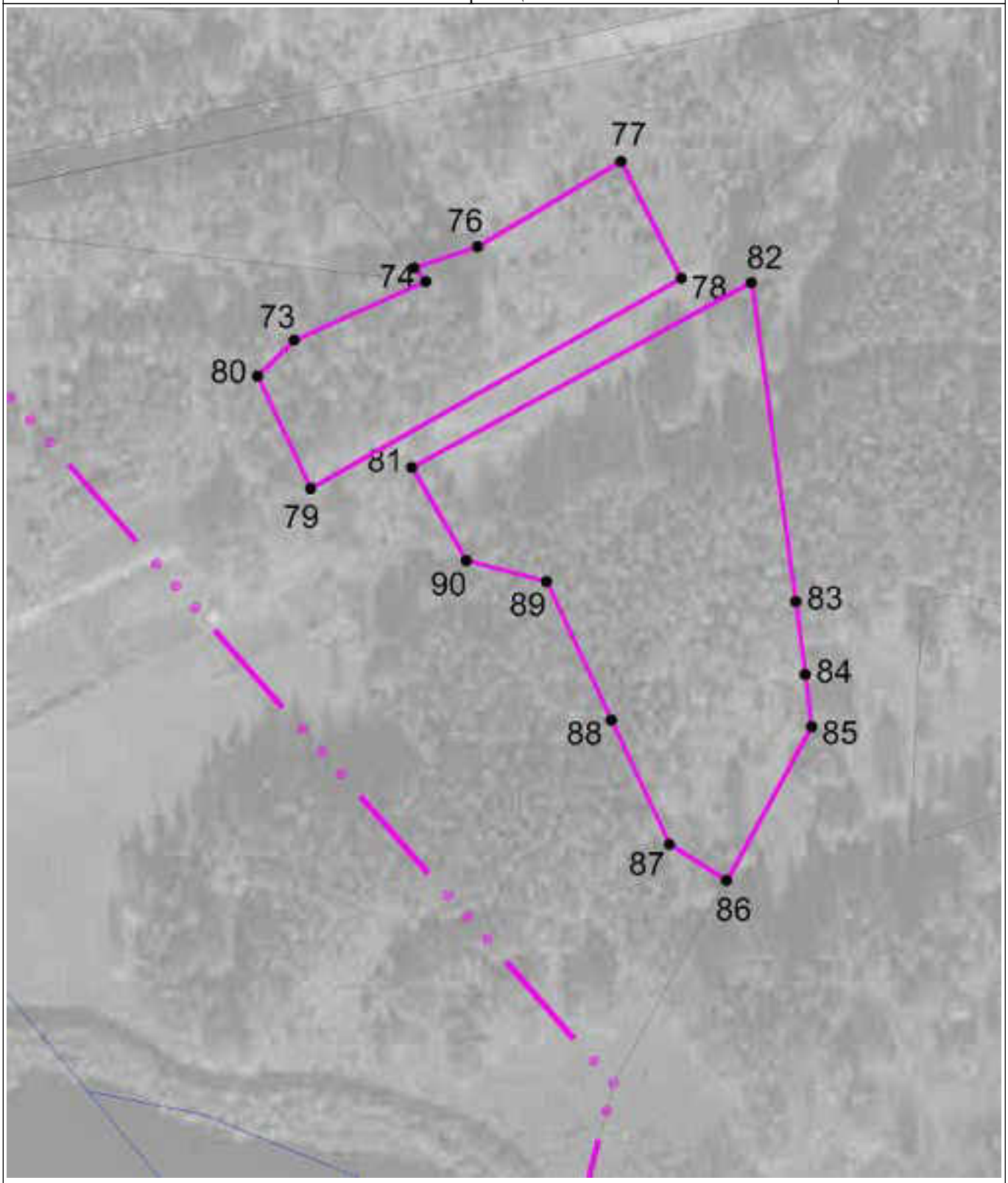

Масштаб 1 : 2000

Используемые условные знаки и обозначения: см. лист с Обзорной схемой границ

Подпись Собенина Е.Ю. Дата 30 апреля 2021 г.

Место для оттиска печати (при наличии) лица, составившего описание местоположения границ объекта

ОПИСАНИЕ МЕСТОПОЛОЖЕНИЯ ГРАНИЦ

Челябинская область, Миасский городской округ, территориальная зона Сп1

План границ объекта

Выносной лист 11

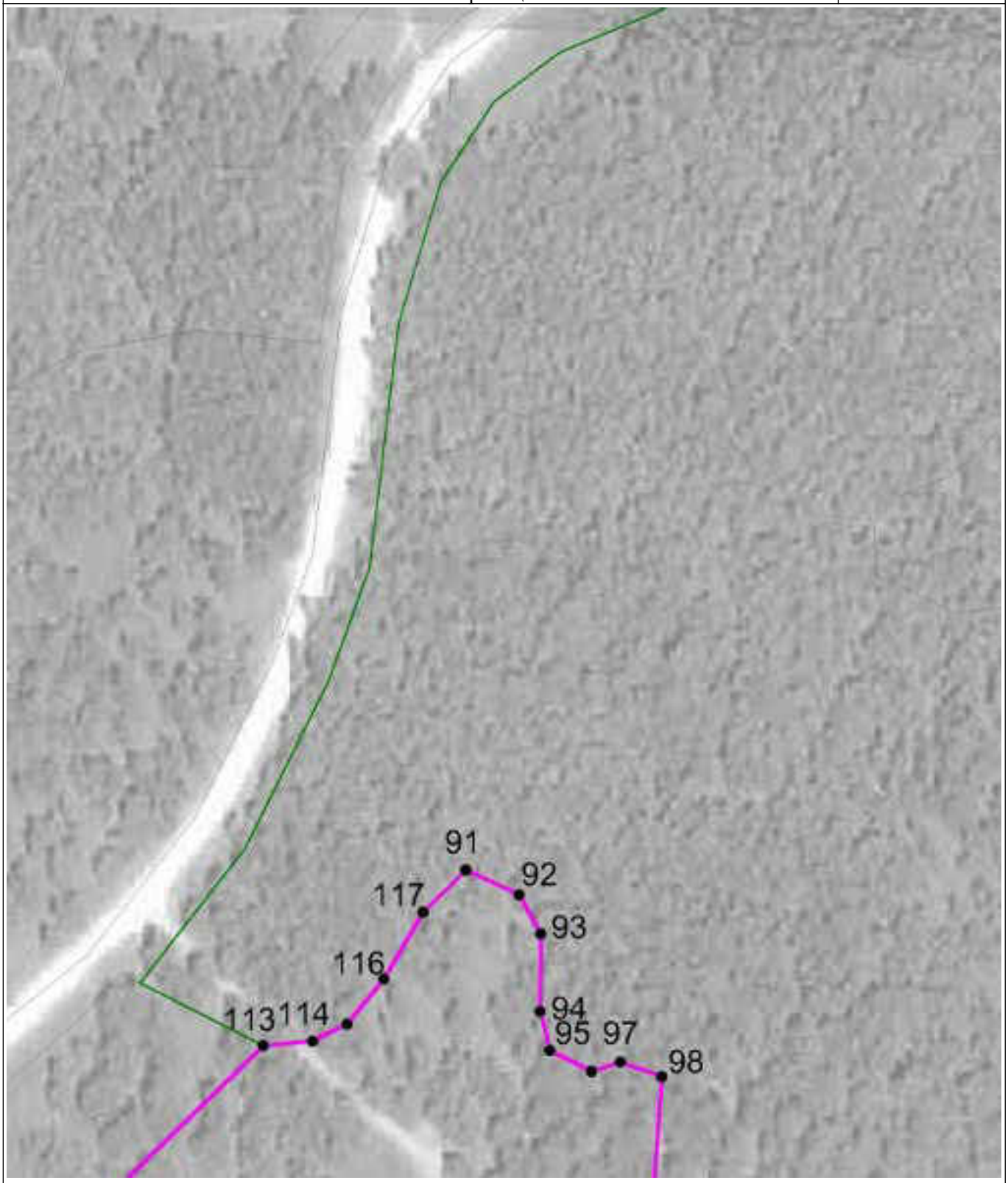

Масштаб 1 : 2000

Используемые условные знаки и обозначения: см. лист с Обзорной схемой границ

Подпись Собенина Е.Ю. Дата 30 апреля 2021 г.

Место для оттиска печати (при наличии) лица, составившего описание местоположения границ объекта

ОПИСАНИЕ МЕСТОПОЛОЖЕНИЯ ГРАНИЦ

Челябинская область, Миасский городской округ, территориальная зона Сп1

План границ объекта

Выносной лист 12

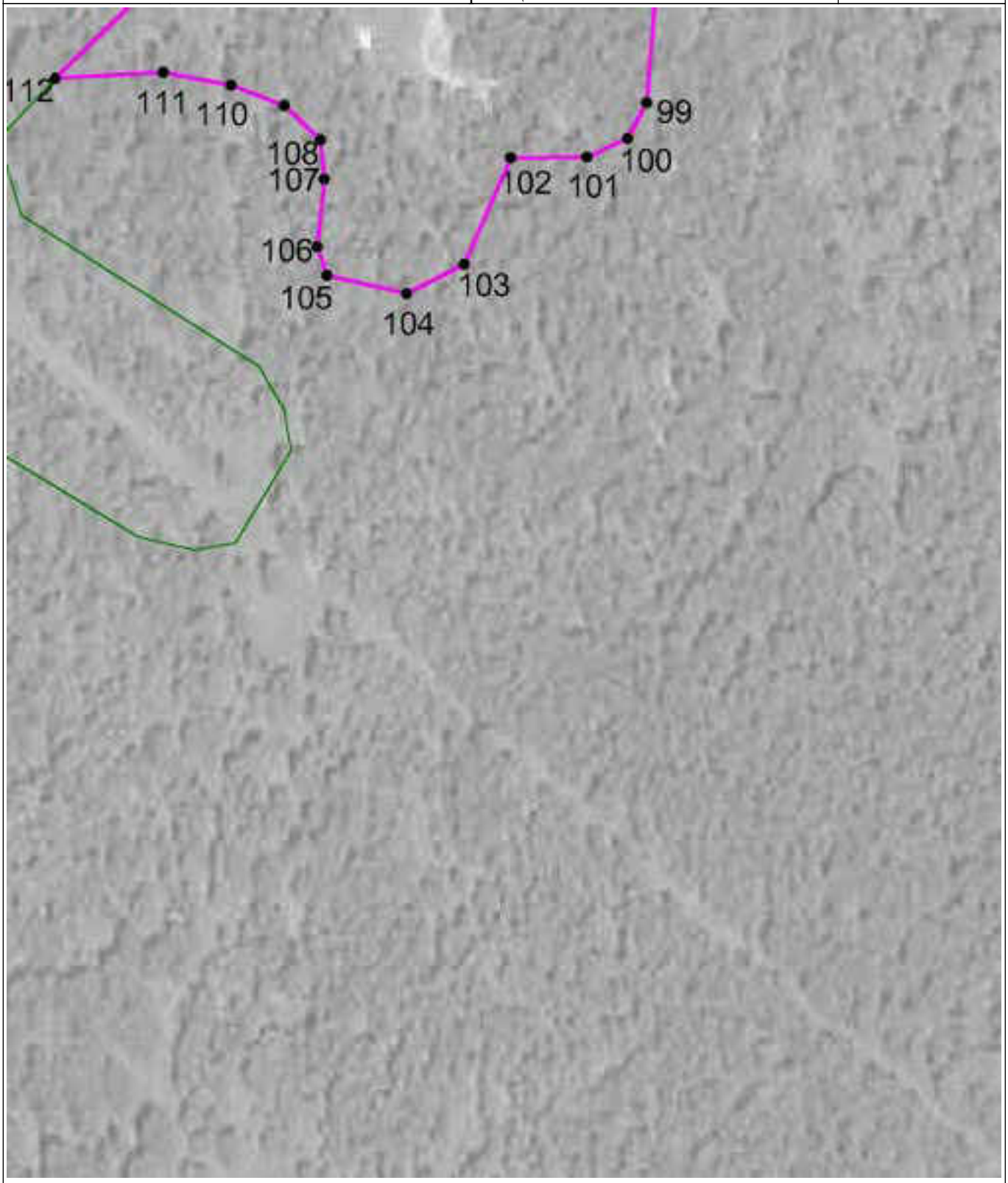

Масштаб 1 : 2000

Используемые условные знаки и обозначения: см. лист с Обзорной схемой границ

Подпись Собенина Е.Ю. Дата 30 апреля 2021 г.

Место для оттиска печати (при наличии) лица, составившего описание местоположения границ объекта

ОПИСАНИЕ МЕСТОПОЛОЖЕНИЯ ГРАНИЦ

Челябинская область, Миасский городской округ, территориальная зона Сп1

План границ объекта

Выносной лист 13



Масштаб 1 : 2000

Используемые условные знаки и обозначения: см. лист с Обзорной схемой границ

Подпись Собенина Е.Ю. Дата 30 апреля 2021 г.

Место для оттиска печати (при наличии) лица, составившего описание местоположения границ объекта

ОПИСАНИЕ МЕСТОПОЛОЖЕНИЯ ГРАНИЦ

Челябинская область, Миасский городской округ, территориальная зона Сх2
(наименование объекта местоположение границ, которого описано (далее - объект)

Сведения об объекте

№ № п/п	Характеристики объекта	Описание характеристик
1	2	3
1	Местоположение объекта	Челябинская область, Миасский городской округ, территориальная зона Сх2
2	Площадь объекта ± величина погрешности определения площади (Р ± ΔР)	1188.56 га
3	Иные характеристики объекта	—

ОПИСАНИЕ МЕСТОПОЛОЖЕНИЯ ГРАНИЦ

Челябинская область, Миасский городской округ, территориальная зона Сх2
(наименование объекта)

Сведения о местоположении границ объекта

1. Система координат МСК-74

2. Сведения о характерных точках границ объекта

Обозначение характерных точек границ	Координаты, м		Метод определения координат и средняя квадратическая погрешность положения характерной точки (Mt), м	Описание обозначения точки
	X	Y		
1	2	3	4	5
Часть № 1				
1	620873.99	2246658.18	картометрический метод; Mt=0,4	—
2	620926.44	2246870.17	картометрический метод; Mt=0,4	—
3	620747.64	2246888.64	картометрический метод; Mt=0,4	—
4	620581.39	2246932.56	картометрический метод; Mt=0,4	—
5	619956.65	2246969.69	картометрический метод; Mt=0,4	—
6	619752.85	2246941.45	картометрический метод; Mt=0,4	—
7	619752.60	2246755.44	картометрический метод; Mt=0,4	—
8	619879.49	2246662.86	картометрический метод; Mt=0,4	—
9	620054.22	2246723.93	картометрический метод; Mt=0,4	—
10	620089.75	2246724.93	картометрический метод; Mt=0,4	—
11	620172.32	2246721.67	картометрический метод; Mt=0,4	—
12	620326.34	2246682.48	картометрический метод; Mt=0,4	—
13	620416.88	2246682.48	картометрический метод; Mt=0,4	—
14	620458.84	2246711.18	картометрический метод; Mt=0,4	—
15	620438.41	2246479.87	картометрический метод; Mt=0,4	—
16	620707.27	2246431.29	картометрический метод; Mt=0,4	—
17	620751.43	2246681.92	картометрический метод; Mt=0,4	—
1	620873.99	2246658.18	картометрический метод; Mt=0,4	—
Часть № 2				
18	621029.69	2247457.78	картометрический метод; Mt=0,4	—
19	621034.13	2247632.66	картометрический метод; Mt=0,4	—
20	621038.06	2247736.55	картометрический метод; Mt=0,4	—
21	621063.05	2247806.85	картометрический метод; Mt=0,4	—
22	621061.66	2247916.89	картометрический метод; Mt=0,4	—
23	620928.20	2247930.37	картометрический метод; Mt=0,4	—
24	620803.99	2247943.06	картометрический метод; Mt=0,4	—
25	620805.57	2247878.04	картометрический метод; Mt=0,4	—
26	620784.78	2247808.77	картометрический метод; Mt=0,4	—
27	620763.74	2247772.36	картометрический метод; Mt=0,4	—
28	620751.64	2247750.71	картометрический метод; Mt=0,4	—

Челябинская область, Миасский городской округ, территориальная зона Сх2				
Обозначение характерных точек границ	Координаты, м		Метод определения координат и средняя квадратическая погрешность положения характерной точки (Mt), м	Описание обозначения точки
	X	Y		
1	2	3	4	5
29	620757.21	2247558.54	картометрический метод; Mt=0,4	—
30	620789.06	2247435.58	картометрический метод; Mt=0,4	—
31	620817.15	2247438.77	картометрический метод; Mt=0,4	—
18	621029.69	2247457.78	картометрический метод; Mt=0,4	—
Часть № 3				
32	620459.39	2247180.99	картометрический метод; Mt=0,4	—
33	620435.90	2247254.63	картометрический метод; Mt=0,4	—
34	620373.89	2247422.20	картометрический метод; Mt=0,4	—
35	620510.73	2247452.05	картометрический метод; Mt=0,4	—
36	620535.52	2247477.38	картометрический метод; Mt=0,4	—
37	620564.50	2247866.57	картометрический метод; Mt=0,4	—
38	620399.89	2247867.04	картометрический метод; Mt=0,4	—
39	620374.32	2247780.65	картометрический метод; Mt=0,4	—
40	620350.15	2247571.29	картометрический метод; Mt=0,4	—
41	620338.92	2247469.69	картометрический метод; Mt=0,4	—
42	620316.73	2247467.55	картометрический метод; Mt=0,4	—
43	620310.22	2247484.74	картометрический метод; Mt=0,4	—
44	620300.66	2247529.07	картометрический метод; Mt=0,4	—
45	620283.51	2247775.79	картометрический метод; Mt=0,4	—
46	620228.72	2247786.05	картометрический метод; Mt=0,4	—
47	620172.40	2247792.64	картометрический метод; Mt=0,4	—
48	620004.45	2247812.38	картометрический метод; Mt=0,4	—
49	619969.33	2247861.37	картометрический метод; Mt=0,4	—
50	619933.22	2247910.40	картометрический метод; Mt=0,4	—
51	619882.94	2247882.81	картометрический метод; Mt=0,4	—
52	619849.58	2247852.75	картометрический метод; Mt=0,4	—
53	619849.50	2247796.76	картометрический метод; Mt=0,4	—
54	619846.29	2247682.84	картометрический метод; Mt=0,4	—
55	619924.16	2247660.64	картометрический метод; Mt=0,4	—
56	619969.15	2247397.39	картометрический метод; Mt=0,4	—
57	620132.02	2247337.22	картометрический метод; Mt=0,4	—
58	620267.83	2247364.82	картометрический метод; Mt=0,4	—
59	620304.82	2247126.88	картометрический метод; Mt=0,4	—
60	620339.59	2247129.65	картометрический метод; Mt=0,4	—
32	620459.39	2247180.99	картометрический метод; Mt=0,4	—
Часть № 4				
61	618742.85	2247358.20	картометрический метод; Mt=0,4	—
62	618785.29	2247368.14	картометрический метод; Mt=0,4	—
63	618777.97	2247392.35	картометрический метод; Mt=0,4	—
64	618763.03	2247429.77	картометрический метод; Mt=0,4	—
65	618745.25	2247473.27	картометрический метод; Mt=0,4	—

Челябинская область, Миасский городской округ, территориальная зона Сх2				
Обозначение характерных точек границ	Координаты, м		Метод определения координат и средняя квадратическая погрешность положения характерной точки (Mt), м	Описание обозначения точки
	X	Y		
1	2	3	4	5
66	618733.77	2247513.03	картометрический метод; Mt=0,4	—
67	618746.17	2247517.73	картометрический метод; Mt=0,4	—
68	618741.35	2247547.13	картометрический метод; Mt=0,4	—
69	618725.79	2247541.70	картометрический метод; Mt=0,4	—
70	618726.14	2247539.13	картометрический метод; Mt=0,4	—
71	618718.88	2247560.92	картометрический метод; Mt=0,4	—
72	618712.54	2247582.06	картометрический метод; Mt=0,4	—
73	618693.31	2247709.54	картометрический метод; Mt=0,4	—
74	618699.57	2247711.15	картометрический метод; Mt=0,4	—
75	618692.80	2247746.36	картометрический метод; Mt=0,4	—
76	618687.86	2247745.66	картометрический метод; Mt=0,4	—
77	618684.00	2247771.28	картометрический метод; Mt=0,4	—
78	618528.65	2247735.40	картометрический метод; Mt=0,4	—
79	618344.85	2247689.58	картометрический метод; Mt=0,4	—
80	618190.33	2247653.94	картометрический метод; Mt=0,4	—
81	618192.22	2247650.46	картометрический метод; Mt=0,4	—
82	618184.08	2247648.26	картометрический метод; Mt=0,4	—
83	618190.68	2247620.50	картометрический метод; Mt=0,4	—
84	618201.47	2247622.29	картометрический метод; Mt=0,4	—
85	618207.06	2247623.16	картометрический метод; Mt=0,4	—
86	618223.10	2247593.68	картометрический метод; Mt=0,4	—
87	618214.32	2247565.92	картометрический метод; Mt=0,4	—
88	618194.49	2247501.48	картометрический метод; Mt=0,4	—
89	618172.48	2247501.10	картометрический метод; Mt=0,4	—
90	618175.06	2247486.03	картометрический метод; Mt=0,4	—
91	618163.91	2247417.16	картометрический метод; Mt=0,4	—
92	618301.31	2247392.67	картометрический метод; Mt=0,4	—
93	618359.90	2247378.01	картометрический метод; Mt=0,4	—
94	618508.52	2247363.24	картометрический метод; Mt=0,4	—
95	618510.15	2247320.13	картометрический метод; Mt=0,4	—
96	618510.42	2247313.08	картометрический метод; Mt=0,4	—
97	618511.08	2247295.74	картометрический метод; Mt=0,4	—
98	618552.55	2247294.56	картометрический метод; Mt=0,4	—
99	618605.54	2247294.07	картометрический метод; Mt=0,4	—
100	618609.96	2247338.79	картометрический метод; Mt=0,4	—
101	618629.50	2247363.40	картометрический метод; Mt=0,4	—
102	618737.36	2247358.36	картометрический метод; Mt=0,4	—
61	618742.85	2247358.20	картометрический метод; Mt=0,4	—
Часть № 5				
103	613292.91	2242717.59	картометрический метод; Mt=0,4	—
104	613269.05	2242756.77	картометрический метод; Mt=0,4	—

Челябинская область, Миасский городской округ, территориальная зона Сх2				
Обозначение характерных точек границ	Координаты, м		Метод определения координат и средняя квадратическая погрешность положения характерной точки (Mt), м	Описание обозначения точки
	X	Y		
1	2	3	4	5
105	613262.92	2242789.14	картометрический метод; Mt=0,4	—
106	613262.05	2242833.77	картометрический метод; Mt=0,4	—
107	613251.11	2242856.52	картометрический метод; Mt=0,4	—
108	613204.79	2242850.47	картометрический метод; Mt=0,4	—
109	613115.32	2243404.55	картометрический метод; Mt=0,4	—
110	613099.96	2243431.96	картометрический метод; Mt=0,4	—
111	613089.62	2243420.25	картометрический метод; Mt=0,4	—
112	613064.59	2243418.95	картометрический метод; Mt=0,4	—
113	613030.50	2243468.92	картометрический метод; Mt=0,4	—
114	612997.15	2243509.86	картометрический метод; Mt=0,4	—
115	612969.48	2243574.64	картометрический метод; Mt=0,4	—
116	612967.90	2243642.69	картометрический метод; Mt=0,4	—
117	613000.15	2243651.78	картометрический метод; Mt=0,4	—
118	613015.03	2243647.36	картометрический метод; Mt=0,4	—
119	613016.98	2243672.21	картометрический метод; Mt=0,4	—
120	612988.98	2243739.59	картометрический метод; Mt=0,4	—
121	612932.98	2243731.72	картометрический метод; Mt=0,4	—
122	612881.90	2243728.54	картометрический метод; Mt=0,4	—
123	612719.14	2243733.36	картометрический метод; Mt=0,4	—
124	612719.96	2243733.84	картометрический метод; Mt=0,4	—
125	612664.89	2243711.04	картометрический метод; Mt=0,4	—
126	612597.95	2243726.35	картометрический метод; Mt=0,4	—
127	612543.94	2243729.75	картометрический метод; Mt=0,4	—
128	612503.62	2243700.89	картометрический метод; Mt=0,4	—
129	612416.44	2243712.36	картометрический метод; Mt=0,4	—
130	612393.34	2243700.95	картометрический метод; Mt=0,4	—
131	612389.46	2243670.05	картометрический метод; Mt=0,4	—
132	612399.70	2243642.76	картометрический метод; Mt=0,4	—
133	612394.93	2243632.91	картометрический метод; Mt=0,4	—
134	612424.72	2243555.05	картометрический метод; Mt=0,4	—
135	612447.82	2243558.41	картометрический метод; Mt=0,4	—
136	612466.58	2243549.87	картометрический метод; Mt=0,4	—
137	612471.29	2243539.74	картометрический метод; Mt=0,4	—
138	612469.39	2243507.79	картометрический метод; Mt=0,4	—
139	612501.59	2243496.88	картометрический метод; Mt=0,4	—
140	612829.52	2243098.49	картометрический метод; Mt=0,4	—
141	612844.24	2243093.79	картометрический метод; Mt=0,4	—
142	612856.92	2243082.17	картометрический метод; Mt=0,4	—
143	612849.52	2243060.50	картометрический метод; Mt=0,4	—
144	612856.66	2243050.71	картометрический метод; Mt=0,4	—
145	612860.15	2243032.61	картометрический метод; Mt=0,4	—

Челябинская область, Миасский городской округ, территориальная зона Сх2				
Обозначение характерных точек границ	Координаты, м		Метод определения координат и средняя квадратическая погрешность положения характерной точки (Mt), м	Описание обозначения точки
	X	Y		
1	2	3	4	5
146	612852.69	2243023.50	картометрический метод; Mt=0,4	—
147	612942.50	2242830.57	картометрический метод; Mt=0,4	—
148	613073.35	2242748.70	картометрический метод; Mt=0,4	—
103	613292.91	2242717.59	картометрический метод; Mt=0,4	—
Часть № 6				
149	612072.65	2246363.20	картометрический метод; Mt=0,4	—
150	612174.96	2246401.19	картометрический метод; Mt=0,4	—
151	612133.21	2246558.61	картометрический метод; Mt=0,4	—
152	612100.51	2246551.37	картометрический метод; Mt=0,4	—
153	612114.29	2246489.98	картометрический метод; Mt=0,4	—
154	612051.78	2246507.74	картометрический метод; Mt=0,4	—
155	611993.51	2246551.39	картометрический метод; Mt=0,4	—
156	611946.03	2246587.73	картометрический метод; Mt=0,4	—
157	611936.04	2246588.01	картометрический метод; Mt=0,4	—
158	611920.91	2246583.44	картометрический метод; Mt=0,4	—
159	611871.65	2246556.82	картометрический метод; Mt=0,4	—
160	611893.20	2246629.22	картометрический метод; Mt=0,4	—
161	611889.42	2246672.33	картометрический метод; Mt=0,4	—
162	611869.09	2246729.80	картометрический метод; Mt=0,4	—
163	611844.27	2246724.37	картометрический метод; Mt=0,4	—
164	611844.37	2246699.35	картометрический метод; Mt=0,4	—
165	611835.89	2246646.59	картометрический метод; Mt=0,4	—
166	611814.85	2246610.19	картометрический метод; Mt=0,4	—
167	611798.53	2246598.65	картометрический метод; Mt=0,4	—
168	611788.84	2246591.92	картометрический метод; Mt=0,4	—
169	611746.06	2246582.12	картометрический метод; Mt=0,4	—
170	611683.74	2246570.88	картометрический метод; Mt=0,4	—
171	611633.56	2246567.87	картометрический метод; Mt=0,4	—
172	611561.11	2246533.91	картометрический метод; Mt=0,4	—
173	611540.12	2246534.50	картометрический метод; Mt=0,4	—
174	611468.14	2246499.53	картометрический метод; Mt=0,4	—
175	611426.05	2246478.72	картометрический метод; Mt=0,4	—
176	611434.80	2246468.80	картометрический метод; Mt=0,4	—
177	611438.64	2246464.36	картометрический метод; Mt=0,4	—
178	611436.35	2246463.07	картометрический метод; Mt=0,4	—
179	611436.30	2246463.25	картометрический метод; Mt=0,4	—
180	611417.89	2246457.46	картометрический метод; Mt=0,4	—
181	611418.85	2246453.89	картометрический метод; Mt=0,4	—
182	611388.39	2246437.78	картометрический метод; Mt=0,4	—
183	611388.25	2246437.82	картометрический метод; Mt=0,4	—
184	611387.09	2246439.47	картометрический метод; Mt=0,4	—

Челябинская область, Миасский городской округ, территориальная зона Сх2				
Обозначение характерных точек границ	Координаты, м		Метод определения координат и средняя квадратическая погрешность положения характерной точки (Mt), м	Описание обозначения точки
	X	Y		
1	2	3	4	5
185	611385.07	2246441.85	картометрический метод; Mt=0,4	—
186	611381.08	2246445.27	картометрический метод; Mt=0,4	—
187	611378.97	2246446.46	картометрический метод; Mt=0,4	—
188	611373.06	2246448.68	картометрический метод; Mt=0,4	—
189	611370.24	2246447.86	картометрический метод; Mt=0,4	—
190	611368.27	2246445.81	картометрический метод; Mt=0,4	—
191	611367.94	2246443.32	картометрический метод; Mt=0,4	—
192	611362.50	2246444.80	картометрический метод; Mt=0,4	—
193	611361.15	2246448.13	картометрический метод; Mt=0,4	—
194	611357.27	2246449.94	картометрический метод; Mt=0,4	—
195	611350.48	2246450.72	картометрический метод; Mt=0,4	—
196	611337.83	2246451.49	картометрический метод; Mt=0,4	—
197	611289.64	2246464.56	картометрический метод; Mt=0,4	—
198	611221.90	2246470.91	картометрический метод; Mt=0,4	—
199	611294.97	2246295.84	картометрический метод; Mt=0,4	—
200	611329.74	2246198.86	картометрический метод; Mt=0,4	—
201	611391.84	2246221.12	картометрический метод; Mt=0,4	—
202	611456.31	2246202.61	картометрический метод; Mt=0,4	—
203	611495.69	2246107.36	картометрический метод; Mt=0,4	—
204	611524.30	2246038.15	картометрический метод; Mt=0,4	—
205	611534.39	2246013.75	картометрический метод; Mt=0,4	—
206	611692.18	2246090.58	картометрический метод; Mt=0,4	—
207	611698.13	2246094.37	картометрический метод; Mt=0,4	—
208	611659.06	2246298.97	картометрический метод; Mt=0,4	—
209	611678.18	2246304.84	картометрический метод; Mt=0,4	—
210	611773.35	2246325.48	картометрический метод; Mt=0,4	—
211	611793.74	2246328.20	картометрический метод; Mt=0,4	—
212	611867.68	2246345.62	картометрический метод; Mt=0,4	—
213	611874.60	2246346.78	картометрический метод; Mt=0,4	—
214	611999.74	2246388.10	картометрический метод; Mt=0,4	—
215	612052.60	2246400.95	картометрический метод; Mt=0,4	—
149	612072.65	2246363.20	картометрический метод; Mt=0,4	—
Часть № 7				
216	612071.63	2246580.48	картометрический метод; Mt=0,4	—
217	612061.89	2246611.60	картометрический метод; Mt=0,4	—
218	612045.01	2246613.10	картометрический метод; Mt=0,4	—
219	612043.20	2246577.36	картометрический метод; Mt=0,4	—
216	612071.63	2246580.48	картометрический метод; Mt=0,4	—
Часть № 8				
220	610693.83	2245997.57	картометрический метод; Mt=0,4	—
221	610714.42	2246022.12	картометрический метод; Mt=0,4	—

Челябинская область, Миасский городской округ, территориальная зона Сх2				
Обозначение характерных точек границ	Координаты, м		Метод определения координат и средняя квадратическая погрешность положения характерной точки (Mt), м	Описание обозначения точки
	X	Y		
1	2	3	4	5
222	610733.37	2246037.59	картометрический метод; Mt=0,4	—
223	610755.18	2246048.98	картометрический метод; Mt=0,4	—
224	610770.35	2246054.54	картометрический метод; Mt=0,4	—
225	610803.92	2246058.71	картометрический метод; Mt=0,4	—
226	610817.20	2246068.34	картометрический метод; Mt=0,4	—
227	610819.69	2246081.18	картометрический метод; Mt=0,4	—
228	610812.82	2246090.46	картометрический метод; Mt=0,4	—
229	610787.19	2246102.08	картометрический метод; Mt=0,4	—
230	610784.91	2246110.14	картометрический метод; Mt=0,4	—
231	610790.80	2246123.97	картометрический метод; Mt=0,4	—
232	610799.63	2246135.73	картометрический метод; Mt=0,4	—
233	610796.82	2246151.66	картометрический метод; Mt=0,4	—
234	610781.94	2246181.41	картометрический метод; Mt=0,4	—
235	610766.34	2246203.48	картометрический метод; Mt=0,4	—
236	610763.68	2246222.02	картометрический метод; Mt=0,4	—
237	610764.95	2246229.87	картометрический метод; Mt=0,4	—
238	610781.48	2246231.17	картометрический метод; Mt=0,4	—
239	610778.06	2246258.92	картометрический метод; Mt=0,4	—
240	610774.11	2246261.16	картометрический метод; Mt=0,4	—
241	610766.85	2246260.28	картометрический метод; Mt=0,4	—
242	610763.21	2246332.94	картометрический метод; Mt=0,4	—
243	610757.91	2246353.14	картометрический метод; Mt=0,4	—
244	610755.44	2246367.40	картометрический метод; Mt=0,4	—
245	610728.89	2246464.24	картометрический метод; Mt=0,4	—
246	610357.96	2246412.41	картометрический метод; Mt=0,4	—
247	610336.33	2246410.74	картометрический метод; Mt=0,4	—
248	610316.63	2246407.27	картометрический метод; Mt=0,4	—
249	610090.59	2246385.87	картометрический метод; Mt=0,4	—
250	610065.43	2246383.72	картометрический метод; Mt=0,4	—
251	610030.00	2246381.65	картометрический метод; Mt=0,4	—
252	610029.29	2246384.33	картометрический метод; Mt=0,4	—
253	610020.59	2246383.00	картометрический метод; Mt=0,4	—
254	609923.24	2246487.46	картометрический метод; Mt=0,4	—
255	609880.05	2246470.33	картометрический метод; Mt=0,4	—
256	609944.20	2246243.85	картометрический метод; Mt=0,4	—
257	609984.04	2246126.95	картометрический метод; Mt=0,4	—
258	609860.49	2246074.81	картометрический метод; Mt=0,4	—
259	609879.85	2245948.98	картометрический метод; Mt=0,4	—
260	609881.10	2245913.50	картометрический метод; Mt=0,4	—
261	609873.51	2245792.15	картометрический метод; Mt=0,4	—
262	609923.38	2245693.07	картометрический метод; Mt=0,4	—

Челябинская область, Миасский городской округ, территориальная зона Сх2				
Обозначение характерных точек границ	Координаты, м		Метод определения координат и средняя квадратическая погрешность положения характерной точки (Mt), м	Описание обозначения точки
	X	Y		
1	2	3	4	5
263	610474.07	2245804.34	картометрический метод; Mt=0,4	—
264	610429.25	2245850.61	картометрический метод; Mt=0,4	—
265	610468.87	2245857.36	картометрический метод; Mt=0,4	—
266	610507.65	2245867.27	картометрический метод; Mt=0,4	—
267	610540.00	2245879.36	картометрический метод; Mt=0,4	—
268	610559.90	2245893.80	картометрический метод; Mt=0,4	—
269	610568.16	2245902.56	картометрический метод; Mt=0,4	—
270	610570.72	2245922.49	картометрический метод; Mt=0,4	—
271	610568.78	2245942.55	картометрический метод; Mt=0,4	—
272	610599.18	2245956.69	картометрический метод; Mt=0,4	—
273	610582.16	2246009.17	картометрический метод; Mt=0,4	—
274	610635.30	2246028.75	картометрический метод; Mt=0,4	—
275	610633.38	2246099.04	картометрический метод; Mt=0,4	—
276	610722.81	2246113.36	картометрический метод; Mt=0,4	—
277	610741.80	2246112.82	картометрический метод; Mt=0,4	—
278	610750.68	2246108.57	картометрический метод; Mt=0,4	—
279	610758.79	2246098.89	картометрический метод; Mt=0,4	—
280	610758.79	2246090.31	картометрический метод; Mt=0,4	—
281	610751.89	2246080.54	картометрический метод; Mt=0,4	—
282	610721.37	2246062.40	картометрический метод; Mt=0,4	—
283	610665.65	2246034.12	картометрический метод; Mt=0,4	—
284	610651.46	2246026.04	картометрический метод; Mt=0,4	—
285	610644.60	2246013.23	картометрический метод; Mt=0,4	—
286	610646.38	2246005.18	картометрический метод; Mt=0,4	—
287	610653.26	2246000.99	картометрический метод; Mt=0,4	—
220	610693.83	2245997.57	картометрический метод; Mt=0,4	—
Часть № 9				
288	609737.16	2244978.57	картометрический метод; Mt=0,4	—
289	609731.18	2244994.83	картометрический метод; Mt=0,4	—
290	609706.73	2245054.88	картометрический метод; Mt=0,4	—
291	609704.98	2245068.88	картометрический метод; Mt=0,4	—
292	609694.86	2245149.85	картометрический метод; Mt=0,4	—
293	609688.04	2245145.72	картометрический метод; Mt=0,4	—
294	609605.39	2245126.75	картометрический метод; Mt=0,4	—
295	609511.96	2245099.37	картометрический метод; Mt=0,4	—
296	609222.12	2245027.61	картометрический метод; Mt=0,4	—
297	609175.32	2245013.93	картометрический метод; Mt=0,4	—
298	608937.05	2244949.51	картометрический метод; Mt=0,4	—
299	608792.92	2244915.36	картометрический метод; Mt=0,4	—
300	608640.55	2244875.77	картометрический метод; Mt=0,4	—
301	608420.31	2244817.28	картометрический метод; Mt=0,4	—

Челябинская область, Миасский городской округ, территориальная зона Сх2				
Обозначение характерных точек границ	Координаты, м		Метод определения координат и средняя квадратическая погрешность положения характерной точки (Mt), м	Описание обозначения точки
	X	Y		
1	2	3	4	5
302	608411.21	2244813.98	картометрический метод; Mt=0,4	—
303	608333.74	2244771.44	картометрический метод; Mt=0,4	—
304	608168.23	2244671.40	картометрический метод; Mt=0,4	—
305	608170.48	2244662.68	картометрический метод; Mt=0,4	—
306	608173.93	2244649.33	картометрический метод; Mt=0,4	—
307	608181.65	2244619.46	картометрический метод; Mt=0,4	—
308	608263.78	2244637.22	картометрический метод; Mt=0,4	—
309	608644.93	2244719.64	картометрический метод; Mt=0,4	—
310	608709.52	2244691.35	картометрический метод; Mt=0,4	—
311	608874.08	2244732.30	картометрический метод; Mt=0,4	—
312	609236.38	2244831.08	картометрический метод; Mt=0,4	—
313	609366.22	2244860.42	картометрический метод; Mt=0,4	—
314	609461.65	2244875.73	картометрический метод; Mt=0,4	—
315	609634.41	2244937.86	картометрический метод; Mt=0,4	—
316	609668.79	2244958.13	картометрический метод; Mt=0,4	—
317	609696.06	2244964.49	картометрический метод; Mt=0,4	—
288	609737.16	2244978.57	картометрический метод; Mt=0,4	—
Часть № 10				
318	609456.22	2241685.93	картометрический метод; Mt=0,4	—
319	609452.84	2241701.66	картометрический метод; Mt=0,4	—
320	609433.54	2241698.44	картометрический метод; Mt=0,4	—
321	609436.03	2241683.59	картометрический метод; Mt=0,4	—
318	609456.22	2241685.93	картометрический метод; Mt=0,4	—
Часть № 11				
322	608818.92	2244979.29	картометрический метод; Mt=0,4	—
323	608823.56	2244980.30	картометрический метод; Mt=0,4	—
324	608799.50	2245177.47	картометрический метод; Mt=0,4	—
325	608783.98	2245253.45	картометрический метод; Mt=0,4	—
326	608756.68	2245356.15	картометрический метод; Mt=0,4	—
327	608706.50	2245350.15	картометрический метод; Mt=0,4	—
328	608564.77	2245321.21	картометрический метод; Mt=0,4	—
329	608246.99	2245255.88	картометрический метод; Mt=0,4	—
330	608179.11	2245241.95	картометрический метод; Mt=0,4	—
331	608179.66	2245214.89	картометрический метод; Mt=0,4	—
332	608180.29	2245183.87	картометрический метод; Mt=0,4	—
333	608183.82	2245169.36	картометрический метод; Mt=0,4	—
334	608178.77	2245164.53	картометрический метод; Mt=0,4	—
335	608171.59	2245156.81	картометрический метод; Mt=0,4	—
336	608169.31	2245153.00	картометрический метод; Mt=0,4	—
337	608168.44	2245150.47	картометрический метод; Mt=0,4	—
338	608168.26	2245146.36	картометрический метод; Mt=0,4	—

Челябинская область, Миасский городской округ, территориальная зона Сх2				
Обозначение характерных точек границ	Координаты, м		Метод определения координат и средняя квадратическая погрешность положения характерной точки (Mt), м	Описание обозначения точки
	X	Y		
1	2	3	4	5
339	608168.54	2245143.46	картометрический метод; Mt=0,4	—
340	608169.53	2245139.34	картометрический метод; Mt=0,4	—
341	608170.77	2245138.56	картометрический метод; Mt=0,4	—
342	608170.52	2245136.87	картометрический метод; Mt=0,4	—
343	608171.62	2245131.14	картометрический метод; Mt=0,4	—
344	608177.78	2245133.21	картометрический метод; Mt=0,4	—
345	608175.77	2245139.34	картометрический метод; Mt=0,4	—
346	608189.49	2245146.11	картометрический метод; Mt=0,4	—
347	608206.95	2245074.43	картометрический метод; Mt=0,4	—
348	608198.87	2245070.71	картометрический метод; Mt=0,4	—
349	608189.73	2245066.08	картометрический метод; Mt=0,4	—
350	608185.64	2245062.44	картометрический метод; Mt=0,4	—
351	608188.57	2245040.79	картометрический метод; Mt=0,4	—
352	608192.02	2245022.88	картометрический метод; Mt=0,4	—
353	608212.25	2245032.91	картометрический метод; Mt=0,4	—
354	608216.63	2245034.69	картометрический метод; Mt=0,4	—
355	608217.69	2245030.32	картометрический метод; Mt=0,4	—
356	608208.41	2245026.28	картометрический метод; Mt=0,4	—
357	608198.40	2245020.74	картометрический метод; Mt=0,4	—
358	608196.10	2245015.49	картометрический метод; Mt=0,4	—
359	608196.21	2245011.13	картометрический метод; Mt=0,4	—
360	608200.74	2245000.54	картометрический метод; Mt=0,4	—
361	608202.02	2244999.76	картометрический метод; Mt=0,4	—
362	608207.19	2244987.93	картометрический метод; Mt=0,4	—
363	608216.05	2244992.87	картометрический метод; Mt=0,4	—
364	608213.64	2244998.61	картометрический метод; Mt=0,4	—
365	608214.68	2244999.20	картометрический метод; Mt=0,4	—
366	608215.02	2244998.37	картометрический метод; Mt=0,4	—
367	608215.55	2244998.67	картометрический метод; Mt=0,4	—
368	608224.37	2245002.89	картометрический метод; Mt=0,4	—
369	608252.89	2244885.82	картометрический метод; Mt=0,4	—
370	608250.32	2244858.48	картометрический метод; Mt=0,4	—
371	608249.53	2244858.08	картометрический метод; Mt=0,4	—
372	608249.46	2244849.39	картометрический метод; Mt=0,4	—
373	608242.19	2244772.11	картометрический метод; Mt=0,4	—
374	608254.78	2244751.16	картометрический метод; Mt=0,4	—
375	608322.74	2244792.00	картометрический метод; Mt=0,4	—
376	608395.14	2244836.85	картометрический метод; Mt=0,4	—
377	608420.30	2244851.37	картометрический метод; Mt=0,4	—
378	608485.12	2244885.90	картометрический метод; Mt=0,4	—
379	608533.08	2244907.67	картометрический метод; Mt=0,4	—

Челябинская область, Миасский городской округ, территориальная зона Сх2				
Обозначение характерных точек границ	Координаты, м		Метод определения координат и средняя квадратическая погрешность положения характерной точки (Mt), м	Описание обозначения точки
	X	Y		
1	2	3	4	5
380	608636.72	2244944.54	картометрический метод; Mt=0,4	—
381	608650.98	2244947.99	картометрический метод; Mt=0,4	—
382	608663.24	2244950.34	картометрический метод; Mt=0,4	—
322	608818.92	2244979.29	картометрический метод; Mt=0,4	—
Часть № 12				
383	608417.64	2242844.61	картометрический метод; Mt=0,4	—
384	608387.63	2242955.74	картометрический метод; Mt=0,4	—
385	608285.34	2242967.84	картометрический метод; Mt=0,4	—
386	608240.05	2243022.53	картометрический метод; Mt=0,4	—
387	608230.22	2243034.40	картометрический метод; Mt=0,4	—
388	608217.11	2243046.39	картометрический метод; Mt=0,4	—
389	608202.83	2243069.35	картометрический метод; Mt=0,4	—
390	608194.85	2243082.36	картометрический метод; Mt=0,4	—
391	608195.17	2243084.03	картометрический метод; Mt=0,4	—
392	608189.36	2243091.02	картометрический метод; Mt=0,4	—
393	608112.23	2243195.24	картометрический метод; Mt=0,4	—
394	608093.47	2243171.62	картометрический метод; Mt=0,4	—
395	607977.12	2243101.87	картометрический метод; Mt=0,4	—
396	607919.05	2243070.23	картометрический метод; Mt=0,4	—
397	607806.61	2243001.35	картометрический метод; Mt=0,4	—
398	607738.85	2242961.51	картометрический метод; Mt=0,4	—
399	607672.86	2242928.87	картометрический метод; Mt=0,4	—
400	607632.83	2242900.95	картометрический метод; Mt=0,4	—
401	607617.20	2242894.99	картометрический метод; Mt=0,4	—
402	607605.47	2242902.07	картометрический метод; Mt=0,4	—
403	607594.74	2242821.02	картометрический метод; Mt=0,4	—
404	607595.02	2242771.29	картометрический метод; Mt=0,4	—
405	607634.50	2242635.87	картометрический метод; Mt=0,4	—
406	607645.39	2242608.48	картометрический метод; Mt=0,4	—
407	607646.60	2242605.43	картометрический метод; Mt=0,4	—
408	607740.18	2242630.49	картометрический метод; Mt=0,4	—
409	608219.79	2242811.41	картометрический метод; Mt=0,4	—
383	608417.64	2242844.61	картометрический метод; Mt=0,4	—
Часть № 13				
410	608200.08	2244806.75	картометрический метод; Mt=0,4	—
411	608192.06	2244819.64	картометрический метод; Mt=0,4	—
412	608172.36	2244805.23	картометрический метод; Mt=0,4	—
413	608180.88	2244792.95	картометрический метод; Mt=0,4	—
410	608200.08	2244806.75	картометрический метод; Mt=0,4	—
Часть № 14				
414	601177.94	2240380.18	картометрический метод; Mt=0,4	—

Челябинская область, Миасский городской округ, территориальная зона Сх2				
Обозначение характерных точек границ	Координаты, м		Метод определения координат и средняя квадратическая погрешность положения характерной точки (Mt), м	Описание обозначения точки
	X	Y		
1	2	3	4	5
415	601174.73	2240389.11	картометрический метод; Mt=0,4	—
416	601169.86	2240402.48	картометрический метод; Mt=0,4	—
417	601154.32	2240395.84	картометрический метод; Mt=0,4	—
418	601162.52	2240373.51	картометрический метод; Mt=0,4	—
419	601177.57	2240380.02	картометрический метод; Mt=0,4	—
414	601177.94	2240380.18	картометрический метод; Mt=0,4	—
Часть № 15				
420	601157.53	2240374.05	картометрический метод; Mt=0,4	—
421	601143.74	2240411.60	картометрический метод; Mt=0,4	—
422	601140.29	2240420.98	картометрический метод; Mt=0,4	—
423	601109.61	2240452.27	картометрический метод; Mt=0,4	—
424	601100.91	2240439.40	картометрический метод; Mt=0,4	—
425	601108.71	2240434.44	картометрический метод; Mt=0,4	—
426	601115.29	2240428.91	картометрический метод; Mt=0,4	—
427	601119.74	2240423.64	картометрический метод; Mt=0,4	—
428	601123.66	2240416.95	картометрический метод; Mt=0,4	—
429	601126.56	2240410.54	картометрический метод; Mt=0,4	—
430	601128.43	2240405.41	картометрический метод; Mt=0,4	—
431	601134.04	2240390.00	картометрический метод; Mt=0,4	—
432	601139.97	2240376.88	картометрический метод; Mt=0,4	—
433	601141.43	2240372.27	картометрический метод; Mt=0,4	—
434	601141.90	2240368.06	картометрический метод; Mt=0,4	—
420	601157.53	2240374.05	картометрический метод; Mt=0,4	—
Часть № 16				
435	601169.86	2240402.48	картометрический метод; Mt=0,4	—
436	601174.10	2240405.07	картометрический метод; Mt=0,4	—
437	601189.71	2240414.60	картометрический метод; Mt=0,4	—
438	601192.67	2240417.29	картометрический метод; Mt=0,4	—
439	601160.94	2240452.26	картометрический метод; Mt=0,4	—
440	601152.63	2240444.75	картометрический метод; Mt=0,4	—
441	601165.49	2240422.88	картометрический метод; Mt=0,4	—
442	601162.61	2240420.89	картометрический метод; Mt=0,4	—
435	601169.86	2240402.48	картометрический метод; Mt=0,4	—
Часть № 17				
443	601146.98	2240415.82	картометрический метод; Mt=0,4	—
444	601160.01	2240427.51	картометрический метод; Mt=0,4	—
445	601148.57	2240442.98	картометрический метод; Mt=0,4	—
446	601144.81	2240448.07	картометрический метод; Mt=0,4	—
447	601129.40	2240462.98	картометрический метод; Mt=0,4	—
448	601127.94	2240464.37	картометрический метод; Mt=0,4	—
449	601112.65	2240479.70	картометрический метод; Mt=0,4	—

Челябинская область, Миасский городской округ, территориальная зона Сх2				
Обозначение характерных точек границ	Координаты, м		Метод определения координат и средняя квадратическая погрешность положения характерной точки (Mt), м	Описание обозначения точки
	X	Y		
1	2	3	4	5
450	601110.47	2240481.89	картометрический метод; Mt=0,4	—
451	601097.57	2240494.49	картометрический метод; Mt=0,4	—
452	601111.21	2240508.88	картометрический метод; Mt=0,4	—
453	601096.22	2240523.13	картометрический метод; Mt=0,4	—
454	601082.72	2240537.20	картометрический метод; Mt=0,4	—
455	601069.94	2240550.29	картометрический метод; Mt=0,4	—
456	601054.56	2240536.36	картометрический метод; Mt=0,4	—
457	601043.35	2240547.65	картометрический метод; Mt=0,4	—
458	601044.73	2240549.16	картометрический метод; Mt=0,4	—
459	601030.54	2240563.75	картометрический метод; Mt=0,4	—
460	600946.79	2240668.28	картометрический метод; Mt=0,4	—
461	600944.76	2240670.55	картометрический метод; Mt=0,4	—
462	600937.66	2240685.32	картометрический метод; Mt=0,4	—
463	600924.44	2240701.71	картометрический метод; Mt=0,4	—
464	600941.62	2240719.39	картометрический метод; Mt=0,4	—
465	600933.24	2240727.54	картометрический метод; Mt=0,4	—
466	600845.74	2240781.96	картометрический метод; Mt=0,4	—
467	600771.62	2240794.27	картометрический метод; Mt=0,4	—
468	600650.62	2240412.96	картометрический метод; Mt=0,4	—
469	600578.44	2240238.79	картометрический метод; Mt=0,4	—
470	600608.41	2240241.25	картометрический метод; Mt=0,4	—
471	600637.23	2240243.34	картометрический метод; Mt=0,4	—
472	600676.52	2240268.45	картометрический метод; Mt=0,4	—
473	600696.36	2240281.13	картометрический метод; Mt=0,4	—
474	600769.62	2240356.57	картометрический метод; Mt=0,4	—
475	600822.25	2240390.08	картометрический метод; Mt=0,4	—
476	600839.63	2240456.70	картометрический метод; Mt=0,4	—
477	600845.71	2240472.92	картометрический метод; Mt=0,4	—
478	600857.62	2240484.75	картометрический метод; Mt=0,4	—
479	600871.36	2240494.76	картометрический метод; Mt=0,4	—
480	600883.98	2240507.84	картометрический метод; Mt=0,4	—
481	600909.27	2240521.68	картометрический метод; Mt=0,4	—
482	600920.75	2240529.16	картометрический метод; Mt=0,4	—
483	600926.83	2240532.56	картометрический метод; Mt=0,4	—
484	600958.02	2240521.10	картометрический метод; Mt=0,4	—
485	600973.05	2240511.65	картометрический метод; Mt=0,4	—
486	601001.02	2240494.07	картометрический метод; Mt=0,4	—
487	601028.23	2240528.12	картометрический метод; Mt=0,4	—
488	601039.06	2240519.48	картометрический метод; Mt=0,4	—
489	601051.71	2240509.61	картометрический метод; Mt=0,4	—
490	601067.20	2240497.52	картометрический метод; Mt=0,4	—

Челябинская область, Миасский городской округ, территориальная зона Сх2				
Обозначение характерных точек границ	Координаты, м		Метод определения координат и средняя квадратическая погрешность положения характерной точки (Mt), м	Описание обозначения точки
	X	Y		
1	2	3	4	5
491	601082.56	2240485.40	картометрический метод; Mt=0,4	—
492	601086.60	2240482.16	картометрический метод; Mt=0,4	—
493	601099.32	2240469.19	картометрический метод; Mt=0,4	—
494	601116.18	2240452.00	картометрический метод; Mt=0,4	—
495	601133.08	2240434.76	картометрический метод; Mt=0,4	—
496	601144.18	2240423.44	картометрический метод; Mt=0,4	—
443	601146.98	2240415.82	картометрический метод; Mt=0,4	—
Часть № 18				
497	601059.41	2240451.25	картометрический метод; Mt=0,4	—
498	601082.32	2240476.38	картометрический метод; Mt=0,4	—
499	601073.45	2240484.47	картометрический метод; Mt=0,4	—
500	601051.73	2240460.63	картометрический метод; Mt=0,4	—
501	601072.74	2240487.31	картометрический метод; Mt=0,4	—
502	601063.31	2240494.74	картометрический метод; Mt=0,4	—
503	601053.89	2240502.16	картометрический метод; Mt=0,4	—
504	601032.86	2240475.44	картометрический метод; Mt=0,4	—
505	601042.28	2240468.03	картометрический метод; Mt=0,4	—
506	601051.70	2240460.60	картометрический метод; Mt=0,4	—
507	601050.55	2240459.34	картометрический метод; Mt=0,4	—
497	601059.41	2240451.25	картометрический метод; Mt=0,4	—
Часть № 19				
508	599545.64	2239669.07	картометрический метод; Mt=0,4	—
509	599503.81	2239728.96	картометрический метод; Mt=0,4	—
510	599517.50	2239747.00	картометрический метод; Mt=0,4	—
511	599535.56	2239759.20	картометрический метод; Mt=0,4	—
512	599579.09	2239781.56	картометрический метод; Mt=0,4	—
513	599575.06	2239810.30	картометрический метод; Mt=0,4	—
514	599509.94	2239834.75	картометрический метод; Mt=0,4	—
515	599508.86	2239836.73	картометрический метод; Mt=0,4	—
516	599501.03	2239845.13	картометрический метод; Mt=0,4	—
517	599491.14	2239843.73	картометрический метод; Mt=0,4	—
518	599481.29	2239841.37	картометрический метод; Mt=0,4	—
519	599481.95	2239839.92	картометрический метод; Mt=0,4	—
520	599448.24	2239839.18	картометрический метод; Mt=0,4	—
521	599446.84	2239843.02	картометрический метод; Mt=0,4	—
522	599428.36	2239838.73	картометрический метод; Mt=0,4	—
523	599424.55	2239838.65	картометрический метод; Mt=0,4	—
524	599405.79	2239831.18	картометрический метод; Mt=0,4	—
525	599375.32	2239817.87	картометрический метод; Mt=0,4	—
526	599311.99	2239823.65	картометрический метод; Mt=0,4	—
527	599149.24	2239731.00	картометрический метод; Mt=0,4	—

Челябинская область, Миасский городской округ, территориальная зона Сх2				
Обозначение характерных точек границ	Координаты, м		Метод определения координат и средняя квадратическая погрешность положения характерной точки (Mt), м	Описание обозначения точки
	X	Y		
1	2	3	4	5
528	599161.16	2239706.00	картометрический метод; Mt=0,4	—
529	599114.10	2239669.68	картометрический метод; Mt=0,4	—
530	599113.28	2239670.90	картометрический метод; Mt=0,4	—
531	599107.13	2239664.30	картометрический метод; Mt=0,4	—
532	599097.28	2239656.70	картометрический метод; Mt=0,4	—
533	599095.63	2239651.96	картометрический метод; Mt=0,4	—
534	599085.54	2239641.14	картометрический метод; Mt=0,4	—
535	599071.33	2239617.41	картометрический метод; Mt=0,4	—
536	599073.96	2239614.90	картометрический метод; Mt=0,4	—
537	599058.46	2239609.79	картометрический метод; Mt=0,4	—
538	599027.70	2239608.80	картометрический метод; Mt=0,4	—
539	599029.89	2239613.40	картометрический метод; Mt=0,4	—
540	599022.42	2239625.29	картометрический метод; Mt=0,4	—
541	599007.99	2239615.76	картометрический метод; Mt=0,4	—
542	599003.85	2239619.32	картометрический метод; Mt=0,4	—
543	598989.49	2239605.56	картометрический метод; Mt=0,4	—
544	598994.11	2239601.67	картометрический метод; Mt=0,4	—
545	598989.71	2239604.03	картометрический метод; Mt=0,4	—
546	598988.88	2239604.74	картометрический метод; Mt=0,4	—
547	598988.72	2239604.56	картометрический метод; Mt=0,4	—
548	598981.10	2239608.65	картометрический метод; Mt=0,4	—
549	598976.61	2239608.78	картометрический метод; Mt=0,4	—
550	598974.39	2239605.51	картометрический метод; Mt=0,4	—
551	598969.00	2239590.73	картометрический метод; Mt=0,4	—
552	598966.91	2239591.92	картометрический метод; Mt=0,4	—
553	598965.10	2239587.39	картометрический метод; Mt=0,4	—
554	598961.32	2239568.82	картометрический метод; Mt=0,4	—
555	598964.39	2239567.27	картометрический метод; Mt=0,4	—
556	598952.62	2239492.29	картометрический метод; Mt=0,4	—
557	598949.35	2239487.99	картометрический метод; Mt=0,4	—
558	598938.79	2239470.59	картометрический метод; Mt=0,4	—
559	598926.65	2239452.89	картометрический метод; Mt=0,4	—
560	598927.36	2239452.16	картометрический метод; Mt=0,4	—
561	598926.85	2239451.54	картометрический метод; Mt=0,4	—
562	598925.90	2239452.49	картометрический метод; Mt=0,4	—
563	598919.49	2239442.54	картометрический метод; Mt=0,4	—
564	598889.20	2239405.55	картометрический метод; Mt=0,4	—
565	598880.87	2239393.79	картометрический метод; Mt=0,4	—
566	598879.73	2239388.82	картометрический метод; Mt=0,4	—
567	598880.59	2239383.80	картометрический метод; Mt=0,4	—
568	598910.02	2239345.97	картометрический метод; Mt=0,4	—

Челябинская область, Миасский городской округ, территориальная зона Сх2				
Обозначение характерных точек границ	Координаты, м		Метод определения координат и средняя квадратическая погрешность положения характерной точки (Mt), м	Описание обозначения точки
	X	Y		
1	2	3	4	5
569	598920.40	2239329.93	картометрический метод; Mt=0,4	—
570	598919.53	2239328.92	картометрический метод; Mt=0,4	—
571	598920.52	2239327.99	картометрический метод; Mt=0,4	—
572	598920.48	2239326.67	картометрический метод; Mt=0,4	—
573	598876.23	2239299.92	картометрический метод; Mt=0,4	—
574	598854.76	2239286.47	картометрический метод; Mt=0,4	—
575	598853.40	2239290.90	картометрический метод; Mt=0,4	—
576	598857.19	2239292.12	картометрический метод; Mt=0,4	—
577	598854.85	2239296.69	картометрический метод; Mt=0,4	—
578	598851.26	2239302.30	картометрический метод; Mt=0,4	—
579	598849.78	2239301.98	картометрический метод; Mt=0,4	—
580	598849.59	2239302.28	картометрический метод; Mt=0,4	—
581	598839.75	2239300.12	картометрический метод; Mt=0,4	—
582	598826.26	2239296.62	картометрический метод; Mt=0,4	—
583	598825.70	2239300.01	картометрический метод; Mt=0,4	—
584	598824.11	2239299.51	картометрический метод; Mt=0,4	—
585	598824.03	2239299.99	картометрический метод; Mt=0,4	—
586	598810.81	2239295.79	картометрический метод; Mt=0,4	—
587	598810.92	2239295.48	картометрический метод; Mt=0,4	—
588	598811.17	2239294.66	картометрический метод; Mt=0,4	—
589	598809.65	2239294.39	картометрический метод; Mt=0,4	—
590	598802.77	2239293.15	картометрический метод; Mt=0,4	—
591	598799.22	2239292.40	картометрический метод; Mt=0,4	—
592	598799.45	2239291.08	картометрический метод; Mt=0,4	—
593	598798.96	2239290.91	картометрический метод; Mt=0,4	—
594	598799.33	2239289.84	картометрический метод; Mt=0,4	—
595	598800.04	2239287.74	картометрический метод; Mt=0,4	—
596	598800.72	2239283.91	картометрический метод; Mt=0,4	—
597	598800.75	2239283.22	картометрический метод; Mt=0,4	—
598	598800.06	2239281.87	картометрический метод; Mt=0,4	—
599	598799.69	2239282.92	картометрический метод; Mt=0,4	—
600	598798.93	2239285.40	картометрический метод; Mt=0,4	—
601	598798.67	2239286.77	картометрический метод; Mt=0,4	—
602	598798.24	2239289.41	картометрический метод; Mt=0,4	—
603	598798.03	2239290.08	картометрический метод; Mt=0,4	—
604	598797.91	2239290.06	картометрический метод; Mt=0,4	—
605	598797.72	2239291.34	картометрический метод; Mt=0,4	—
606	598795.61	2239289.96	картометрический метод; Mt=0,4	—
607	598793.97	2239289.35	картометрический метод; Mt=0,4	—
608	598785.59	2239287.85	картометрический метод; Mt=0,4	—
609	598783.60	2239291.10	картометрический метод; Mt=0,4	—

Челябинская область, Миасский городской округ, территориальная зона Сх2				
Обозначение характерных точек границ	Координаты, м		Метод определения координат и средняя квадратическая погрешность положения характерной точки (Mt), м	Описание обозначения точки
	X	Y		
1	2	3	4	5
610	598769.85	2239283.08	картометрический метод; Mt=0,4	—
611	598770.05	2239282.78	картометрический метод; Mt=0,4	—
612	598759.94	2239273.61	картометрический метод; Mt=0,4	—
613	598757.49	2239272.67	картометрический метод; Mt=0,4	—
614	598757.38	2239273.19	картометрический метод; Mt=0,4	—
615	598754.91	2239272.22	картометрический метод; Mt=0,4	—
616	598657.56	2239294.08	картометрический метод; Mt=0,4	—
617	598653.45	2239290.20	картометрический метод; Mt=0,4	—
618	598643.21	2239281.48	картометрический метод; Mt=0,4	—
619	598624.41	2239271.02	картометрический метод; Mt=0,4	—
620	598609.20	2239263.44	картометрический метод; Mt=0,4	—
621	598599.68	2239260.34	картометрический метод; Mt=0,4	—
622	598597.41	2239263.99	картометрический метод; Mt=0,4	—
623	598582.10	2239257.29	картометрический метод; Mt=0,4	—
624	598581.52	2239257.22	картометрический метод; Mt=0,4	—
625	598559.01	2239256.85	картометрический метод; Mt=0,4	—
626	598521.54	2239257.91	картометрический метод; Mt=0,4	—
627	598501.00	2239256.49	картометрический метод; Mt=0,4	—
628	598493.88	2239252.69	картометрический метод; Mt=0,4	—
629	598480.23	2239247.08	картометрический метод; Mt=0,4	—
630	598472.18	2239245.30	картометрический метод; Mt=0,4	—
631	598466.58	2239259.46	картометрический метод; Mt=0,4	—
632	598456.40	2239275.18	картометрический метод; Mt=0,4	—
633	598453.43	2239265.31	картометрический метод; Mt=0,4	—
634	598446.23	2239253.99	картометрический метод; Mt=0,4	—
635	598437.48	2239241.75	картометрический метод; Mt=0,4	—
636	598419.37	2239226.92	картометрический метод; Mt=0,4	—
637	598399.61	2239207.04	картометрический метод; Mt=0,4	—
638	598367.54	2239175.73	картометрический метод; Mt=0,4	—
639	598343.78	2239148.80	картометрический метод; Mt=0,4	—
640	598318.30	2239113.42	картометрический метод; Mt=0,4	—
641	598295.19	2239066.09	картометрический метод; Mt=0,4	—
642	598284.88	2239017.37	картометрический метод; Mt=0,4	—
643	598249.78	2238957.51	картометрический метод; Mt=0,4	—
644	598228.15	2238914.85	картометрический метод; Mt=0,4	—
645	598248.56	2238900.95	картометрический метод; Mt=0,4	—
646	598257.61	2238894.79	картометрический метод; Mt=0,4	—
647	598266.87	2238888.08	картометрический метод; Mt=0,4	—
648	598266.87	2238888.08	картометрический метод; Mt=0,4	—
649	598276.84	2238895.80	картометрический метод; Mt=0,4	—
650	598305.76	2238910.98	картометрический метод; Mt=0,4	—

Челябинская область, Миасский городской округ, территориальная зона Сх2				
Обозначение характерных точек границ	Координаты, м		Метод определения координат и средняя квадратическая погрешность положения характерной точки (Mt), м	Описание обозначения точки
	X	Y		
1	2	3	4	5
651	598341.41	2238933.98	картометрический метод; Mt=0,4	—
652	598360.34	2238953.58	картометрический метод; Mt=0,4	—
653	598372.99	2238971.50	картометрический метод; Mt=0,4	—
654	598370.19	2239019.44	картометрический метод; Mt=0,4	—
655	598429.31	2239050.16	картометрический метод; Mt=0,4	—
656	598457.70	2239020.83	картометрический метод; Mt=0,4	—
657	598532.11	2239063.61	картометрический метод; Mt=0,4	—
658	598544.68	2239112.94	картометрический метод; Mt=0,4	—
659	598602.87	2239115.15	картометрический метод; Mt=0,4	—
660	598669.12	2239115.76	картометрический метод; Mt=0,4	—
661	598777.31	2239089.71	картометрический метод; Mt=0,4	—
662	598799.87	2239021.06	картометрический метод; Mt=0,4	—
663	598887.08	2239076.34	картометрический метод; Mt=0,4	—
664	598912.37	2239180.90	картометрический метод; Mt=0,4	—
665	598937.84	2239215.19	картометрический метод; Mt=0,4	—
666	599109.06	2239382.37	картометрический метод; Mt=0,4	—
667	599151.64	2239415.94	картометрический метод; Mt=0,4	—
668	599158.44	2239421.41	картометрический метод; Mt=0,4	—
669	599161.27	2239427.48	картометрический метод; Mt=0,4	—
670	599416.07	2239666.72	картометрический метод; Mt=0,4	—
671	599461.01	2239611.46	картометрический метод; Mt=0,4	—
508	599545.64	2239669.07	картометрический метод; Mt=0,4	—
Часть № 20				
672	598460.02	2238181.82	картометрический метод; Mt=0,4	—
673	598539.04	2238253.04	картометрический метод; Mt=0,4	—
674	598550.93	2238384.07	картометрический метод; Mt=0,4	—
675	598715.46	2238486.28	картометрический метод; Mt=0,4	—
676	598718.81	2238484.82	картометрический метод; Mt=0,4	—
677	598725.03	2238490.84	картометрический метод; Mt=0,4	—
678	598725.86	2238492.74	картометрический метод; Mt=0,4	—
679	598726.49	2238493.13	картометрический метод; Mt=0,4	—
680	598726.31	2238493.75	картометрический метод; Mt=0,4	—
681	598726.71	2238494.67	картометрический метод; Mt=0,4	—
682	598727.37	2238503.78	картометрический метод; Mt=0,4	—
683	598726.33	2238509.01	картометрический метод; Mt=0,4	—
684	598725.79	2238514.41	картометрический метод; Mt=0,4	—
685	598725.45	2238520.50	картометрический метод; Mt=0,4	—
686	598718.71	2238519.29	картометрический метод; Mt=0,4	—
687	598711.59	2238543.23	картометрический метод; Mt=0,4	—
688	598719.96	2238545.45	картометрический метод; Mt=0,4	—
689	598720.01	2238555.55	картометрический метод; Mt=0,4	—

Челябинская область, Миасский городской округ, территориальная зона Сх2				
Обозначение характерных точек границ	Координаты, м		Метод определения координат и средняя квадратическая погрешность положения характерной точки (Mt), м	Описание обозначения точки
	X	Y		
1	2	3	4	5
690	598718.68	2238567.45	картометрический метод; Mt=0,4	—
691	598711.91	2238565.81	картометрический метод; Mt=0,4	—
692	598709.67	2238564.16	картометрический метод; Mt=0,4	—
693	598706.03	2238561.95	картометрический метод; Mt=0,4	—
694	598705.91	2238562.36	картометрический метод; Mt=0,4	—
695	598719.34	2238570.43	картометрический метод; Mt=0,4	—
696	598718.36	2238583.59	картометрический метод; Mt=0,4	—
697	598702.22	2238574.76	картометрический метод; Mt=0,4	—
698	598686.31	2238628.26	картометрический метод; Mt=0,4	—
699	598728.70	2238660.07	картометрический метод; Mt=0,4	—
700	598702.27	2238715.82	картометрический метод; Mt=0,4	—
701	598619.49	2238660.26	картометрический метод; Mt=0,4	—
702	598618.25	2238662.06	картометрический метод; Mt=0,4	—
703	598635.46	2238674.82	картометрический метод; Mt=0,4	—
704	598623.53	2238690.64	картометрический метод; Mt=0,4	—
705	598597.60	2238671.31	картометрический метод; Mt=0,4	—
706	598592.71	2238667.24	картометрический метод; Mt=0,4	—
707	598605.60	2238650.88	картометрический метод; Mt=0,4	—
708	598597.68	2238645.56	картометрический метод; Mt=0,4	—
709	598619.58	2238582.77	картометрический метод; Mt=0,4	—
710	598605.29	2238574.95	картометрический метод; Mt=0,4	—
711	598609.05	2238565.30	картометрический метод; Mt=0,4	—
712	598598.61	2238554.54	картометрический метод; Mt=0,4	—
713	598584.47	2238516.64	картометрический метод; Mt=0,4	—
714	598578.10	2238519.67	картометрический метод; Mt=0,4	—
715	598570.39	2238527.79	картометрический метод; Mt=0,4	—
716	598557.59	2238515.14	картометрический метод; Mt=0,4	—
717	598556.86	2238514.41	картометрический метод; Mt=0,4	—
718	598553.01	2238518.67	картометрический метод; Mt=0,4	—
719	598554.87	2238518.95	картометрический метод; Mt=0,4	—
720	598556.56	2238521.31	картометрический метод; Mt=0,4	—
721	598559.24	2238535.94	картометрический метод; Mt=0,4	—
722	598562.40	2238533.12	картометрический метод; Mt=0,4	—
723	598572.96	2238549.88	картометрический метод; Mt=0,4	—
724	598573.57	2238554.16	картометрический метод; Mt=0,4	—
725	598563.36	2238558.50	картометрический метод; Mt=0,4	—
726	598563.38	2238558.60	картометрический метод; Mt=0,4	—
727	598562.96	2238558.67	картометрический метод; Mt=0,4	—
728	598546.53	2238565.65	картометрический метод; Mt=0,4	—
729	598545.61	2238561.54	картометрический метод; Mt=0,4	—
730	598541.33	2238562.25	картометрический метод; Mt=0,4	—

Челябинская область, Миасский городской округ, территориальная зона Сх2				
Обозначение характерных точек границ	Координаты, м		Метод определения координат и средняя квадратическая погрешность положения характерной точки (Mt), м	Описание обозначения точки
	X	Y		
1	2	3	4	5
731	598541.13	2238573.16	картометрический метод; Mt=0,4	—
732	598590.88	2238701.95	картометрический метод; Mt=0,4	—
733	598576.38	2238733.93	картометрический метод; Mt=0,4	—
734	598581.37	2238728.64	картометрический метод; Mt=0,4	—
735	598589.14	2238734.29	картометрический метод; Mt=0,4	—
736	598569.35	2238766.06	картометрический метод; Mt=0,4	—
737	598563.82	2238761.61	картометрический метод; Mt=0,4	—
738	598559.42	2238771.32	картометрический метод; Mt=0,4	—
739	598549.99	2238926.51	картометрический метод; Mt=0,4	—
740	598528.07	2238911.12	картометрический метод; Mt=0,4	—
741	598391.04	2238796.58	картометрический метод; Mt=0,4	—
742	598342.12	2238763.96	картометрический метод; Mt=0,4	—
743	598336.48	2238759.12	картометрический метод; Mt=0,4	—
744	598331.52	2238760.25	картометрический метод; Mt=0,4	—
745	598317.42	2238756.65	картометрический метод; Mt=0,4	—
746	598323.26	2238707.01	картометрический метод; Mt=0,4	—
747	598324.78	2238665.09	картометрический метод; Mt=0,4	—
748	598322.78	2238647.52	картометрический метод; Mt=0,4	—
749	598321.86	2238639.99	картометрический метод; Mt=0,4	—
750	598319.50	2238620.80	картометрический метод; Mt=0,4	—
751	598309.70	2238556.45	картометрический метод; Mt=0,4	—
752	598305.88	2238544.76	картометрический метод; Mt=0,4	—
753	598305.30	2238544.90	картометрический метод; Mt=0,4	—
754	598299.88	2238531.58	картометрический метод; Mt=0,4	—
755	598272.56	2238465.26	картометрический метод; Mt=0,4	—
756	598266.67	2238457.29	картометрический метод; Mt=0,4	—
757	598249.63	2238435.37	картометрический метод; Mt=0,4	—
758	598242.32	2238425.97	картометрический метод; Mt=0,4	—
759	598240.23	2238412.82	картометрический метод; Mt=0,4	—
760	598244.55	2238388.70	картометрический метод; Mt=0,4	—
761	598272.47	2238385.91	картометрический метод; Mt=0,4	—
762	598257.63	2238346.70	картометрический метод; Mt=0,4	—
763	598239.40	2238348.25	картометрический метод; Mt=0,4	—
764	598233.75	2238323.93	картометрический метод; Mt=0,4	—
765	598218.82	2238326.10	картометрический метод; Mt=0,4	—
766	598210.66	2238298.45	картометрический метод; Mt=0,4	—
767	598209.12	2238289.05	картометрический метод; Mt=0,4	—
768	598220.35	2238250.80	картометрический метод; Mt=0,4	—
769	598228.79	2238251.18	картометрический метод; Mt=0,4	—
770	598217.81	2238202.45	картометрический метод; Mt=0,4	—
771	598224.88	2238196.46	картометрический метод; Mt=0,4	—

Челябинская область, Миасский городской округ, территориальная зона Сх2				
Обозначение характерных точек границ	Координаты, м		Метод определения координат и средняя квадратическая погрешность положения характерной точки (Mt), м	Описание обозначения точки
	X	Y		
1	2	3	4	5
772	598224.46	2238196.13	картометрический метод; Mt=0,4	—
773	598221.65	2238196.91	картометрический метод; Mt=0,4	—
774	598219.32	2238198.57	картометрический метод; Mt=0,4	—
775	598208.30	2238209.38	картометрический метод; Mt=0,4	—
776	598203.25	2238201.15	картометрический метод; Mt=0,4	—
777	598196.88	2238191.28	картометрический метод; Mt=0,4	—
778	598200.16	2238188.62	картометрический метод; Mt=0,4	—
779	598209.38	2238181.98	картометрический метод; Mt=0,4	—
780	598211.79	2238180.02	картометрический метод; Mt=0,4	—
781	598221.62	2238171.73	картометрический метод; Mt=0,4	—
782	598223.97	2238174.47	картометрический метод; Mt=0,4	—
783	598228.68	2238180.25	картометрический метод; Mt=0,4	—
784	598234.91	2238187.96	картометрический метод; Mt=0,4	—
785	598254.43	2238171.42	картометрический метод; Mt=0,4	—
786	598271.09	2238184.94	картометрический метод; Mt=0,4	—
787	598285.72	2238181.53	картометрический метод; Mt=0,4	—
788	598315.74	2238146.69	картометрический метод; Mt=0,4	—
789	598335.62	2238107.13	картометрический метод; Mt=0,4	—
790	598345.11	2238106.86	картометрический метод; Mt=0,4	—
791	598351.36	2238120.29	картометрический метод; Mt=0,4	—
792	598363.30	2238109.74	картометрический метод; Mt=0,4	—
793	598371.14	2238119.35	картометрический метод; Mt=0,4	—
794	598377.69	2238130.39	картометрический метод; Mt=0,4	—
795	598382.55	2238139.34	картометрический метод; Mt=0,4	—
796	598370.32	2238148.48	картометрический метод; Mt=0,4	—
797	598368.17	2238145.68	картометрический метод; Mt=0,4	—
798	598364.25	2238147.98	картометрический метод; Mt=0,4	—
799	598365.75	2238151.20	картометрический метод; Mt=0,4	—
800	598370.22	2238148.61	картометрический метод; Mt=0,4	—
801	598383.17	2238142.14	картометрический метод; Mt=0,4	—
802	598393.83	2238156.13	картометрический метод; Mt=0,4	—
803	598403.40	2238168.69	картометрический метод; Mt=0,4	—
804	598393.80	2238173.71	картометрический метод; Mt=0,4	—
805	598387.83	2238176.84	картометрический метод; Mt=0,4	—
806	598402.88	2238187.23	картометрический метод; Mt=0,4	—
807	598445.58	2238203.43	картометрический метод; Mt=0,4	—
672	598460.02	2238181.82	картометрический метод; Mt=0,4	—
Часть № 21				
808	598712.53	2238613.38	картометрический метод; Mt=0,4	—
809	598711.73	2238621.89	картометрический метод; Mt=0,4	—
810	598709.93	2238634.01	картометрический метод; Mt=0,4	—

Челябинская область, Миасский городской округ, территориальная зона Сх2				
Обозначение характерных точек границ	Координаты, м		Метод определения координат и средняя квадратическая погрешность положения характерной точки (Mt), м	Описание обозначения точки
	X	Y		
1	2	3	4	5
811	598703.45	2238631.47	картометрический метод; Mt=0,4	—
812	598690.83	2238624.27	картометрический метод; Mt=0,4	—
813	598696.22	2238606.94	картометрический метод; Mt=0,4	—
808	598712.53	2238613.38	картометрический метод; Mt=0,4	—
Часть № 22				
814	597461.08	2237644.75	картометрический метод; Mt=0,4	—
815	597419.08	2237694.21	картометрический метод; Mt=0,4	—
816	597379.30	2237741.06	картометрический метод; Mt=0,4	—
817	597350.04	2237731.88	картометрический метод; Mt=0,4	—
818	597340.59	2237731.65	картометрический метод; Mt=0,4	—
819	597335.41	2237729.43	картометрический метод; Mt=0,4	—
820	597326.09	2237725.43	картометрический метод; Mt=0,4	—
821	597322.40	2237722.77	картометрический метод; Mt=0,4	—
822	597322.08	2237720.90	картометрический метод; Mt=0,4	—
823	597328.04	2237711.50	картометрический метод; Mt=0,4	—
824	597281.69	2237684.18	картометрический метод; Mt=0,4	—
825	597249.03	2237689.25	картометрический метод; Mt=0,4	—
826	597212.23	2237659.19	картометрический метод; Mt=0,4	—
827	597199.02	2237648.40	картометрический метод; Mt=0,4	—
828	597184.24	2237631.99	картометрический метод; Mt=0,4	—
829	597165.53	2237615.99	картометрический метод; Mt=0,4	—
830	597164.96	2237616.61	картометрический метод; Mt=0,4	—
831	597160.03	2237622.30	картометрический метод; Mt=0,4	—
832	597158.23	2237623.33	картометрический метод; Mt=0,4	—
833	597157.06	2237623.63	картометрический метод; Mt=0,4	—
834	597155.93	2237623.50	картометрический метод; Mt=0,4	—
835	597154.58	2237623.19	картометрический метод; Mt=0,4	—
836	597127.71	2237614.23	картометрический метод; Mt=0,4	—
837	597111.67	2237626.28	картометрический метод; Mt=0,4	—
838	597109.04	2237628.26	картометрический метод; Mt=0,4	—
839	597101.15	2237636.43	картометрический метод; Mt=0,4	—
840	597096.92	2237640.81	картометрический метод; Mt=0,4	—
841	597104.03	2237656.35	картометрический метод; Mt=0,4	—
842	597107.94	2237677.27	картометрический метод; Mt=0,4	—
843	597116.37	2237697.11	картометрический метод; Mt=0,4	—
844	597092.99	2237710.69	картометрический метод; Mt=0,4	—
845	597081.98	2237696.60	картометрический метод; Mt=0,4	—
846	597070.04	2237663.59	картометрический метод; Mt=0,4	—
847	597058.79	2237642.42	картометрический метод; Mt=0,4	—
848	597045.45	2237626.45	картометрический метод; Mt=0,4	—
849	597042.23	2237625.41	картометрический метод; Mt=0,4	—

Челябинская область, Миасский городской округ, территориальная зона Сх2				
Обозначение характерных точек границ	Координаты, м		Метод определения координат и средняя квадратическая погрешность положения характерной точки (Mt), м	Описание обозначения точки
	X	Y		
1	2	3	4	5
850	597014.41	2237596.51	картометрический метод; Mt=0,4	—
851	597030.92	2237579.80	картометрический метод; Mt=0,4	—
852	597031.52	2237579.19	картометрический метод; Mt=0,4	—
853	597018.36	2237568.75	картометрический метод; Mt=0,4	—
854	597023.02	2237565.89	картометрический метод; Mt=0,4	—
855	597031.03	2237553.70	картометрический метод; Mt=0,4	—
856	597038.48	2237537.08	картометрический метод; Mt=0,4	—
857	597039.10	2237533.82	картометрический метод; Mt=0,4	—
858	597036.09	2237528.89	картометрический метод; Mt=0,4	—
859	597036.61	2237524.53	картометрический метод; Mt=0,4	—
860	597037.79	2237461.67	картометрический метод; Mt=0,4	—
861	597038.08	2237438.26	картометрический метод; Mt=0,4	—
862	597032.70	2237420.49	картометрический метод; Mt=0,4	—
863	597013.79	2237392.59	картометрический метод; Mt=0,4	—
864	597042.45	2237369.83	картометрический метод; Mt=0,4	—
865	597131.07	2237457.65	картометрический метод; Mt=0,4	—
866	597205.95	2237524.54	картометрический метод; Mt=0,4	—
867	597322.40	2237637.23	картометрический метод; Mt=0,4	—
868	597368.90	2237672.92	картометрический метод; Mt=0,4	—
869	597429.44	2237621.65	картометрический метод; Mt=0,4	—
814	597461.08	2237644.75	картометрический метод; Mt=0,4	—
Часть № 23				
870	596710.29	2225588.14	картометрический метод; Mt=0,4	—
871	596622.73	2225724.26	картометрический метод; Mt=0,4	—
872	596602.55	2225764.84	картометрический метод; Mt=0,4	—
873	596560.53	2225896.83	картометрический метод; Mt=0,4	—
874	596455.40	2226273.23	картометрический метод; Mt=0,4	—
875	596440.12	2226269.54	картометрический метод; Mt=0,4	—
876	596419.18	2226264.48	картометрический метод; Mt=0,4	—
877	596400.31	2226258.48	картометрический метод; Mt=0,4	—
878	596242.95	2226219.85	картометрический метод; Mt=0,4	—
879	596302.43	2225966.50	картометрический метод; Mt=0,4	—
880	596298.79	2225858.35	картометрический метод; Mt=0,4	—
881	596332.07	2225715.68	картометрический метод; Mt=0,4	—
882	596463.03	2225436.78	картометрический метод; Mt=0,4	—
870	596710.29	2225588.14	картометрический метод; Mt=0,4	—
Часть № 24				
883	595261.06	2237197.19	картометрический метод; Mt=0,4	—
884	595259.64	2237222.21	картометрический метод; Mt=0,4	—
885	595278.74	2237224.80	картометрический метод; Mt=0,4	—
886	595271.43	2237376.41	картометрический метод; Mt=0,4	—

Челябинская область, Миасский городской округ, территориальная зона Сх2				
Обозначение характерных точек границ	Координаты, м		Метод определения координат и средняя квадратическая погрешность положения характерной точки (Mt), м	Описание обозначения точки
	X	Y		
1	2	3	4	5
887	595302.77	2237386.40	картометрический метод; Mt=0,4	—
888	595304.94	2237384.64	картометрический метод; Mt=0,4	—
889	595306.42	2237384.30	картометрический метод; Mt=0,4	—
890	595318.47	2237384.83	картометрический метод; Mt=0,4	—
891	595330.79	2237384.46	картометрический метод; Mt=0,4	—
892	595334.58	2237392.91	картометрический метод; Mt=0,4	—
893	595333.39	2237395.17	картометрический метод; Mt=0,4	—
894	595331.53	2237405.61	картометрический метод; Mt=0,4	—
895	595332.33	2237405.86	картометрический метод; Mt=0,4	—
896	595339.00	2237407.93	картометрический метод; Mt=0,4	—
897	595350.73	2237410.10	картометрический метод; Mt=0,4	—
898	595345.85	2237442.54	картометрический метод; Mt=0,4	—
899	595345.33	2237492.32	картометрический метод; Mt=0,4	—
900	595336.41	2237510.24	картометрический метод; Mt=0,4	—
901	595328.99	2237525.01	картометрический метод; Mt=0,4	—
902	595320.33	2237543.71	картометрический метод; Mt=0,4	—
903	595309.29	2237556.59	картометрический метод; Mt=0,4	—
904	595267.69	2237602.69	картометрический метод; Mt=0,4	—
905	595259.90	2237618.03	картометрический метод; Mt=0,4	—
906	595246.75	2237610.45	картометрический метод; Mt=0,4	—
907	595240.52	2237625.35	картометрический метод; Mt=0,4	—
908	595232.42	2237638.78	картометрический метод; Mt=0,4	—
909	595212.71	2237682.77	картометрический метод; Mt=0,4	—
910	595210.13	2237688.79	картометрический метод; Mt=0,4	—
911	595208.57	2237693.48	картометрический метод; Mt=0,4	—
912	595207.85	2237698.16	картометрический метод; Mt=0,4	—
913	595198.89	2237723.06	картометрический метод; Mt=0,4	—
914	595187.52	2237732.15	картометрический метод; Mt=0,4	—
915	595184.35	2237734.69	картометрический метод; Mt=0,4	—
916	595154.17	2237719.29	картометрический метод; Mt=0,4	—
917	595181.46	2237631.92	картометрический метод; Mt=0,4	—
918	595166.66	2237581.05	картометрический метод; Mt=0,4	—
919	595159.71	2237577.56	картометрический метод; Mt=0,4	—
920	595153.34	2237564.53	картометрический метод; Mt=0,4	—
921	595136.61	2237563.19	картометрический метод; Mt=0,4	—
922	595109.17	2237549.62	картометрический метод; Mt=0,4	—
923	595083.31	2237504.41	картометрический метод; Mt=0,4	—
924	595107.30	2237460.14	картометрический метод; Mt=0,4	—
925	595037.33	2237353.74	картометрический метод; Mt=0,4	—
926	594974.28	2237329.29	картометрический метод; Mt=0,4	—
927	595003.84	2237229.74	картометрический метод; Mt=0,4	—

Челябинская область, Миасский городской округ, территориальная зона Сх2				
Обозначение характерных точек границ	Координаты, м		Метод определения координат и средняя квадратическая погрешность положения характерной точки (Mt), м	Описание обозначения точки
	X	Y		
1	2	3	4	5
928	595080.61	2237095.85	картометрический метод; Mt=0,4	—
929	595087.03	2237081.67	картометрический метод; Mt=0,4	—
930	595141.52	2237094.94	картометрический метод; Mt=0,4	—
931	595141.41	2237119.66	картометрический метод; Mt=0,4	—
932	595241.23	2237186.58	картометрический метод; Mt=0,4	—
933	595247.18	2237189.03	картометрический метод; Mt=0,4	—
934	595255.30	2237194.47	картометрический метод; Mt=0,4	—
883	595261.06	2237197.19	картометрический метод; Mt=0,4	—
Часть № 25				
935	592116.39	2231460.35	картометрический метод; Mt=0,4	—
936	592088.14	2231484.10	картометрический метод; Mt=0,4	—
937	591984.68	2231535.99	картометрический метод; Mt=0,4	—
938	591890.36	2231725.89	картометрический метод; Mt=0,4	—
939	591890.22	2231727.76	картометрический метод; Mt=0,4	—
940	591884.80	2231799.48	картометрический метод; Mt=0,4	—
941	591893.92	2231821.59	картометрический метод; Mt=0,4	—
942	591909.18	2231858.61	картометрический метод; Mt=0,4	—
943	591910.75	2231862.42	картометрический метод; Mt=0,4	—
944	591932.83	2231915.96	картометрический метод; Mt=0,4	—
945	591946.80	2231949.84	картометрический метод; Mt=0,4	—
946	591918.06	2231973.18	картометрический метод; Mt=0,4	—
947	591854.78	2232027.94	картометрический метод; Mt=0,4	—
948	591845.77	2232034.96	картометрический метод; Mt=0,4	—
949	591842.35	2232035.10	картометрический метод; Mt=0,4	—
950	591836.86	2232040.00	картометрический метод; Mt=0,4	—
951	591834.62	2232043.66	картометрический метод; Mt=0,4	—
952	591819.53	2232054.67	картометрический метод; Mt=0,4	—
953	591798.99	2232070.03	картометрический метод; Mt=0,4	—
954	591788.40	2232079.29	картометрический метод; Mt=0,4	—
955	591773.38	2232091.48	картометрический метод; Mt=0,4	—
956	591764.51	2232064.78	картометрический метод; Mt=0,4	—
957	591753.63	2232010.84	картометрический метод; Mt=0,4	—
958	591745.06	2231982.33	картометрический метод; Mt=0,4	—
959	591738.08	2231987.38	картометрический метод; Mt=0,4	—
960	591732.80	2231991.06	картометрический метод; Mt=0,4	—
961	591730.59	2231987.90	картометрический метод; Mt=0,4	—
962	591735.78	2231984.10	картометрический метод; Mt=0,4	—
963	591743.84	2231978.27	картометрический метод; Mt=0,4	—
964	591724.94	2231913.67	картометрический метод; Mt=0,4	—
965	591655.78	2231631.77	картометрический метод; Mt=0,4	—
966	591635.39	2231585.07	картометрический метод; Mt=0,4	—

Челябинская область, Миасский городской округ, территориальная зона Сх2				
Обозначение характерных точек границ	Координаты, м		Метод определения координат и средняя квадратическая погрешность положения характерной точки (Mt), м	Описание обозначения точки
	X	Y		
1	2	3	4	5
967	591622.97	2231541.25	картометрический метод; Mt=0,4	—
968	591614.56	2231509.39	картометрический метод; Mt=0,4	—
969	591603.92	2231478.09	картометрический метод; Mt=0,4	—
970	591600.75	2231462.00	картометрический метод; Mt=0,4	—
971	591601.70	2231445.42	картометрический метод; Mt=0,4	—
972	591604.73	2231438.28	картометрический метод; Mt=0,4	—
973	591612.58	2231430.85	картометрический метод; Mt=0,4	—
974	591628.58	2231421.84	картометрический метод; Mt=0,4	—
975	591649.52	2231414.21	картометрический метод; Mt=0,4	—
976	591665.42	2231418.04	картометрический метод; Mt=0,4	—
977	591675.35	2231414.62	картометрический метод; Mt=0,4	—
978	591682.55	2231403.60	картометрический метод; Mt=0,4	—
979	591687.12	2231388.18	картометрический метод; Mt=0,4	—
980	591692.06	2231363.62	картометрический метод; Mt=0,4	—
981	591692.25	2231355.25	картометрический метод; Mt=0,4	—
982	591686.16	2231320.22	картометрический метод; Mt=0,4	—
983	591683.12	2231301.19	картометрический метод; Mt=0,4	—
984	591679.68	2231291.60	картометрический метод; Mt=0,4	—
985	591673.51	2231283.72	картометрический метод; Mt=0,4	—
986	591649.71	2231242.62	картометрический метод; Mt=0,4	—
987	591644.75	2231237.53	картометрический метод; Mt=0,4	—
988	591610.08	2231195.21	картометрический метод; Mt=0,4	—
989	591581.81	2231151.18	картометрический метод; Mt=0,4	—
990	591562.05	2231118.62	картометрический метод; Mt=0,4	—
991	591541.13	2231086.48	картометрический метод; Mt=0,4	—
992	591540.25	2231054.62	картометрический метод; Mt=0,4	—
993	591532.51	2231030.98	картометрический метод; Mt=0,4	—
994	591530.38	2231022.79	картометрический метод; Mt=0,4	—
995	591521.86	2231015.75	картометрический метод; Mt=0,4	—
996	591506.85	2230984.78	картометрический метод; Mt=0,4	—
997	591496.74	2230954.61	картометрический метод; Mt=0,4	—
998	591602.56	2230913.15	картометрический метод; Mt=0,4	—
999	591614.75	2230942.19	картометрический метод; Mt=0,4	—
1000	591619.37	2230940.58	картометрический метод; Mt=0,4	—
1001	591633.13	2230973.76	картометрический метод; Mt=0,4	—
1002	591644.05	2230969.72	картометрический метод; Mt=0,4	—
1003	591654.37	2230998.05	картометрический метод; Mt=0,4	—
1004	591673.16	2230991.20	картометрический метод; Mt=0,4	—
1005	591684.81	2231023.14	картометрический метод; Mt=0,4	—
1006	591723.09	2231008.74	картометрический метод; Mt=0,4	—
1007	591732.96	2231035.81	картометрический метод; Mt=0,4	—

Челябинская область, Миасский городской округ, территориальная зона Сх2				
Обозначение характерных точек границ	Координаты, м		Метод определения координат и средняя квадратическая погрешность положения характерной точки (Mt), м	Описание обозначения точки
	X	Y		
1	2	3	4	5
1008	591750.49	2231029.70	картометрический метод; Mt=0,4	—
1009	591763.40	2231060.90	картометрический метод; Mt=0,4	—
1010	591777.98	2231055.64	картометрический метод; Mt=0,4	—
1011	591795.68	2231109.99	картометрический метод; Mt=0,4	—
1012	591886.80	2231079.73	картометрический метод; Mt=0,4	—
1013	591981.31	2231226.95	картометрический метод; Mt=0,4	—
1014	592030.57	2231303.70	картометрический метод; Mt=0,4	—
935	592116.39	2231460.35	картометрический метод; Mt=0,4	—
Часть № 26				
1015	588835.57	2228229.63	картометрический метод; Mt=0,4	—
1016	588848.43	2228260.26	картометрический метод; Mt=0,4	—
1017	588851.29	2228273.18	картометрический метод; Mt=0,4	—
1018	588847.55	2228282.28	картометрический метод; Mt=0,4	—
1019	588841.11	2228284.47	картометрический метод; Mt=0,4	—
1020	588833.03	2228281.69	картометрический метод; Mt=0,4	—
1021	588818.24	2228271.11	картометрический метод; Mt=0,4	—
1022	588802.96	2228261.54	картометрический метод; Mt=0,4	—
1023	588789.84	2228256.91	картометрический метод; Mt=0,4	—
1024	588773.35	2228257.38	картометрический метод; Mt=0,4	—
1025	588760.39	2228258.74	картометрический метод; Mt=0,4	—
1026	588743.13	2228267.23	картометрический метод; Mt=0,4	—
1027	588729.45	2228278.61	картометрический метод; Mt=0,4	—
1028	588726.21	2228287.70	картометрический метод; Mt=0,4	—
1029	588727.90	2228294.65	картометрический метод; Mt=0,4	—
1030	588735.79	2228308.43	картометрический метод; Mt=0,4	—
1031	588748.87	2228329.06	картометрический метод; Mt=0,4	—
1032	588760.09	2228354.74	картометрический метод; Mt=0,4	—
1033	588767.62	2228373.53	картометрический метод; Mt=0,4	—
1034	588771.60	2228390.42	картометрический метод; Mt=0,4	—
1035	588770.88	2228400.44	картометрический метод; Mt=0,4	—
1036	588762.61	2228408.67	картометрический метод; Mt=0,4	—
1037	588746.79	2228415.12	картометрический метод; Mt=0,4	—
1038	588733.42	2228419.49	картометрический метод; Mt=0,4	—
1039	588722.57	2228424.80	картометрический метод; Mt=0,4	—
1040	588698.73	2228454.85	картометрический метод; Mt=0,4	—
1041	588698.54	2228465.85	картометрический метод; Mt=0,4	—
1042	588703.63	2228486.71	картометрический метод; Mt=0,4	—
1043	588708.60	2228503.58	картометрический метод; Mt=0,4	—
1044	588709.44	2228515.55	картометрический метод; Mt=0,4	—
1045	588709.47	2228516.54	картометрический метод; Mt=0,4	—
1046	588707.69	2228524.60	картометрический метод; Mt=0,4	—

Челябинская область, Миасский городской округ, территориальная зона Сх2				
Обозначение характерных точек границ	Координаты, м		Метод определения координат и средняя квадратическая погрешность положения характерной точки (Mt), м	Описание обозначения точки
	X	Y		
1	2	3	4	5
1047	588702.78	2228527.74	картометрический метод; Mt=0,4	—
1048	588701.81	2228528.77	картометрический метод; Mt=0,4	—
1049	588699.29	2228527.84	картометрический метод; Mt=0,4	—
1050	588692.27	2228527.03	картометрический метод; Mt=0,4	—
1051	588676.03	2228518.50	картометрический метод; Mt=0,4	—
1052	588662.61	2228503.86	картометрический метод; Mt=0,4	—
1053	588654.40	2228496.09	картометрический метод; Mt=0,4	—
1054	588642.38	2228495.43	картометрический метод; Mt=0,4	—
1055	588630.48	2228498.77	картометрический метод; Mt=0,4	—
1056	588579.06	2228422.57	картометрический метод; Mt=0,4	—
1057	588556.05	2228376.53	картометрический метод; Mt=0,4	—
1058	588543.62	2228343.88	картометрический метод; Mt=0,4	—
1059	588541.00	2228321.95	картометрический метод; Mt=0,4	—
1060	588528.50	2228286.30	картометрический метод; Mt=0,4	—
1061	588466.28	2228207.05	картометрический метод; Mt=0,4	—
1062	588460.09	2228200.23	картометрический метод; Mt=0,4	—
1063	588430.83	2228169.67	картометрический метод; Mt=0,4	—
1064	588295.13	2228039.36	картометрический метод; Mt=0,4	—
1065	588241.26	2227944.97	картометрический метод; Mt=0,4	—
1066	588231.04	2227938.43	картометрический метод; Mt=0,4	—
1067	588247.28	2227917.40	картометрический метод; Mt=0,4	—
1068	588145.27	2227763.55	картометрический метод; Mt=0,4	—
1069	588405.20	2227513.06	картометрический метод; Mt=0,4	—
1070	588436.77	2227526.31	картометрический метод; Mt=0,4	—
1071	588542.43	2227655.88	картометрический метод; Mt=0,4	—
1072	588627.29	2227757.49	картометрический метод; Mt=0,4	—
1073	588666.60	2227804.38	картометрический метод; Mt=0,4	—
1074	588688.35	2227830.77	картометрический метод; Mt=0,4	—
1075	588697.15	2227841.52	картометрический метод; Mt=0,4	—
1076	588701.84	2227848.39	картометрический метод; Mt=0,4	—
1077	588717.12	2227857.96	картометрический метод; Mt=0,4	—
1078	588723.42	2227868.79	картометрический метод; Mt=0,4	—
1079	588726.81	2227882.69	картометрический метод; Mt=0,4	—
1080	588728.01	2227907.66	картометрический метод; Mt=0,4	—
1081	588730.46	2227923.59	картометрический метод; Mt=0,4	—
1082	588734.79	2227935.46	картометрический метод; Mt=0,4	—
1083	588744.79	2227953.18	картометрический метод; Mt=0,4	—
1084	588761.31	2227971.72	картометрический метод; Mt=0,4	—
1085	588767.62	2227982.54	картометрический метод; Mt=0,4	—
1086	588767.43	2227993.55	картометрический метод; Mt=0,4	—
1087	588766.96	2227994.55	картометрический метод; Mt=0,4	—

Челябинская область, Миасский городской округ, территориальная зона Сх2				
Обозначение характерных точек границ	Координаты, м		Метод определения координат и средняя квадратическая погрешность положения характерной точки (Mt), м	Описание обозначения точки
	X	Y		
1	2	3	4	5
1088	588762.19	2228002.70	картометрический метод; Mt=0,4	—
1089	588751.36	2228009.00	картометрический метод; Mt=0,4	—
1090	588733.93	2228011.49	картометрический метод; Mt=0,4	—
1091	588716.95	2228011.97	картометрический метод; Mt=0,4	—
1092	588709.01	2228014.19	картометрический метод; Mt=0,4	—
1093	588706.23	2228022.26	картометрический метод; Mt=0,4	—
1094	588707.18	2228038.24	картометрический метод; Mt=0,4	—
1095	588714.41	2228064.04	картометрический метод; Mt=0,4	—
1096	588722.11	2228088.82	картометрический метод; Mt=0,4	—
1097	588732.64	2228107.52	картометрический метод; Mt=0,4	—
1098	588747.10	2228124.12	картометрический метод; Mt=0,4	—
1099	588771.01	2228138.44	картометрический метод; Mt=0,4	—
1100	588794.82	2228149.77	картометрический метод; Mt=0,4	—
1101	588802.51	2228156.55	картометрический метод; Mt=0,4	—
1102	588815.07	2228176.20	картометрический метод; Mt=0,4	—
1103	588823.62	2228195.96	картометрический метод; Mt=0,4	—
1015	588835.57	2228229.63	картометрический метод; Mt=0,4	—
Часть № 27				
1104	588045.14	2219258.17	картометрический метод; Mt=0,4	—
1105	588026.53	2219283.89	картометрический метод; Mt=0,4	—
1106	588024.91	2219276.69	картометрический метод; Mt=0,4	—
1107	588023.19	2219273.35	картометрический метод; Mt=0,4	—
1108	588019.74	2219270.83	картометрический метод; Mt=0,4	—
1109	587999.14	2219268.86	картометрический метод; Mt=0,4	—
1110	587978.61	2219267.44	картометрический метод; Mt=0,4	—
1111	587963.56	2219265.86	картометрический метод; Mt=0,4	—
1112	587954.62	2219268.11	картометрический метод; Mt=0,4	—
1113	587946.88	2219277.33	картометрический метод; Mt=0,4	—
1114	587937.43	2219296.60	картометрический метод; Mt=0,4	—
1115	587932.38	2219312.74	картометрический метод; Mt=0,4	—
1116	587925.39	2219330.94	картометрический метод; Mt=0,4	—
1117	587915.20	2219342.22	картометрический метод; Mt=0,4	—
1118	587904.24	2219343.53	картометрический метод; Mt=0,4	—
1119	587892.69	2219341.95	картометрический метод; Mt=0,4	—
1120	587879.64	2219336.10	картометрический метод; Mt=0,4	—
1121	587847.68	2219321.83	картометрический метод; Mt=0,4	—
1122	587819.75	2219313.65	картометрический метод; Mt=0,4	—
1123	587808.76	2219331.36	картометрический метод; Mt=0,4	—
1124	587801.79	2219347.91	картометрический метод; Mt=0,4	—
1125	587792.93	2219373.11	картометрический метод; Mt=0,4	—
1126	587784.69	2219396.27	картометрический метод; Mt=0,4	—

Челябинская область, Миасский городской округ, территориальная зона Сх2				
Обозначение характерных точек границ	Координаты, м		Метод определения координат и средняя квадратическая погрешность положения характерной точки (Mt), м	Описание обозначения точки
	X	Y		
1	2	3	4	5
1127	587776.33	2219419.37	картометрический метод; Mt=0,4	—
1128	587742.30	2219534.82	картометрический метод; Mt=0,4	—
1129	587733.99	2219565.58	картометрический метод; Mt=0,4	—
1130	587726.97	2219598.60	картометрический метод; Mt=0,4	—
1131	587721.08	2219630.96	картометрический метод; Mt=0,4	—
1132	587715.78	2219666.05	картометрический метод; Mt=0,4	—
1133	587749.95	2219681.88	картометрический метод; Mt=0,4	—
1134	587753.28	2219687.73	картометрический метод; Mt=0,4	—
1135	587745.00	2219716.80	картометрический метод; Mt=0,4	—
1136	587729.06	2219783.25	картометрический метод; Mt=0,4	—
1137	587724.41	2219813.39	картометрический метод; Mt=0,4	—
1138	587727.47	2219833.30	картометрический метод; Mt=0,4	—
1139	587742.73	2219850.89	картометрический метод; Mt=0,4	—
1140	587710.26	2219897.70	картометрический метод; Mt=0,4	—
1141	587510.82	2220176.77	картометрический метод; Mt=0,4	—
1142	587481.61	2220169.26	картометрический метод; Mt=0,4	—
1143	587453.23	2220150.90	картометрический метод; Mt=0,4	—
1144	587435.71	2220134.21	картометрический метод; Mt=0,4	—
1145	587407.33	2220094.99	картометрический метод; Mt=0,4	—
1146	587379.26	2220060.87	картометрический метод; Mt=0,4	—
1147	587351.52	2220013.72	картометрический метод; Mt=0,4	—
1148	587328.29	2219987.37	картометрический метод; Mt=0,4	—
1149	587306.71	2219966.98	картометрический метод; Mt=0,4	—
1150	587281.31	2219952.69	картометрический метод; Mt=0,4	—
1151	587264.84	2219948.13	картометрический метод; Mt=0,4	—
1152	587260.87	2219928.28	картометрический метод; Mt=0,4	—
1153	587260.24	2219921.24	картометрический метод; Mt=0,4	—
1154	587228.36	2219774.31	картометрический метод; Mt=0,4	—
1155	587222.15	2219724.86	картометрический метод; Mt=0,4	—
1156	587220.32	2219627.59	картометрический метод; Mt=0,4	—
1157	587218.26	2219598.56	картометрический метод; Mt=0,4	—
1158	587218.44	2219594.19	картометрический метод; Mt=0,4	—
1159	587220.07	2219574.54	картометрический метод; Mt=0,4	—
1160	587214.93	2219534.70	картометрический метод; Mt=0,4	—
1161	587207.35	2219497.27	картометрический метод; Mt=0,4	—
1162	587191.72	2219471.99	картометрический метод; Mt=0,4	—
1163	587144.14	2219421.24	картометрический метод; Mt=0,4	—
1164	587138.92	2219416.37	картометрический метод; Mt=0,4	—
1165	587133.94	2219411.10	картометрический метод; Mt=0,4	—
1166	587150.21	2219390.02	картометрический метод; Mt=0,4	—
1167	587179.63	2219351.92	картометрический метод; Mt=0,4	—

Челябинская область, Миасский городской округ, территориальная зона Сх2				
Обозначение характерных точек границ	Координаты, м		Метод определения координат и средняя квадратическая погрешность положения характерной точки (Mt), м	Описание обозначения точки
	X	Y		
1	2	3	4	5
1168	587238.48	2219280.27	картометрический метод; Mt=0,4	—
1169	587260.75	2219249.65	картометрический метод; Mt=0,4	—
1170	587284.07	2219224.88	картометрический метод; Mt=0,4	—
1171	587303.15	2219196.80	картометрический метод; Mt=0,4	—
1172	587339.77	2219156.54	картометрический метод; Mt=0,4	—
1173	587376.82	2219114.88	картометрический метод; Mt=0,4	—
1174	587399.90	2219078.56	картометрический метод; Mt=0,4	—
1175	587438.11	2219025.65	картометрический метод; Mt=0,4	—
1176	587455.92	2219002.72	картометрический метод; Mt=0,4	—
1177	587493.52	2218952.41	картометрический метод; Mt=0,4	—
1178	587511.03	2218928.26	картометрический метод; Mt=0,4	—
1179	587526.60	2218906.45	картометрический метод; Mt=0,4	—
1180	587535.42	2218890.07	картометрический метод; Mt=0,4	—
1181	587551.95	2218870.34	картометрический метод; Mt=0,4	—
1182	587591.20	2218823.49	картометрический метод; Mt=0,4	—
1183	587607.75	2218846.87	картометрический метод; Mt=0,4	—
1184	587614.26	2218864.69	картометрический метод; Mt=0,4	—
1185	587618.06	2218875.58	картометрический метод; Mt=0,4	—
1186	587623.58	2218900.08	картометрический метод; Mt=0,4	—
1187	587618.15	2218920.23	картометрический метод; Mt=0,4	—
1188	587582.64	2219017.95	картометрический метод; Mt=0,4	—
1189	587562.96	2219073.77	картометрический метод; Mt=0,4	—
1190	587553.20	2219100.05	картометрический метод; Mt=0,4	—
1191	587545.22	2219118.27	картометрический метод; Mt=0,4	—
1192	587543.14	2219133.33	картометрический метод; Mt=0,4	—
1193	587550.00	2219146.14	картометрический метод; Mt=0,4	—
1194	587600.66	2219187.97	картометрический метод; Mt=0,4	—
1195	587664.07	2219131.19	картометрический метод; Mt=0,4	—
1196	587678.72	2219136.78	картометрический метод; Mt=0,4	—
1197	587785.96	2219082.38	картометрический метод; Mt=0,4	—
1198	587816.33	2219103.01	картометрический метод; Mt=0,4	—
1199	587850.59	2219026.43	картометрический метод; Mt=0,4	—
1200	587888.75	2218952.06	картометрический метод; Mt=0,4	—
1201	587896.54	2218920.61	картометрический метод; Mt=0,4	—
1202	587908.47	2218882.73	картометрический метод; Mt=0,4	—
1203	587914.30	2218857.32	картометрический метод; Mt=0,4	—
1204	587929.27	2218825.45	картометрический метод; Mt=0,4	—
1205	587954.98	2218825.00	картометрический метод; Mt=0,4	—
1206	587929.14	2219015.43	картометрический метод; Mt=0,4	—
1207	587939.85	2219017.68	картометрический метод; Mt=0,4	—
1208	587966.36	2219023.00	картометрический метод; Mt=0,4	—

Челябинская область, Миасский городской округ, территориальная зона Сх2				
Обозначение характерных точек границ	Координаты, м		Метод определения координат и средняя квадратическая погрешность положения характерной точки (Mt), м	Описание обозначения точки
	X	Y		
1	2	3	4	5
1209	587966.75	2219043.73	картометрический метод; Mt=0,4	—
1210	587943.22	2219110.43	картометрический метод; Mt=0,4	—
1211	587937.80	2219135.65	картометрический метод; Mt=0,4	—
1212	587928.21	2219163.22	картометрический метод; Mt=0,4	—
1213	587926.40	2219171.10	картометрический метод; Mt=0,4	—
1214	587960.10	2219199.30	картометрический метод; Mt=0,4	—
1215	587978.37	2219214.60	картометрический метод; Mt=0,4	—
1216	588040.09	2219256.30	картометрический метод; Mt=0,4	—
1104	588045.14	2219258.17	картометрический метод; Mt=0,4	—
Часть № 28				
1217	588180.48	2230625.02	картометрический метод; Mt=0,4	—
1218	588219.02	2230661.93	картометрический метод; Mt=0,4	—
1219	588205.54	2230680.31	картометрический метод; Mt=0,4	—
1220	588341.74	2230829.48	картометрический метод; Mt=0,4	—
1221	588395.91	2230888.95	картометрический метод; Mt=0,4	—
1222	588263.69	2231076.67	картометрический метод; Mt=0,4	—
1223	588181.25	2230989.99	картометрический метод; Mt=0,4	—
1224	588113.76	2230936.89	картометрический метод; Mt=0,4	—
1225	588056.76	2230901.49	картометрический метод; Mt=0,4	—
1226	588044.84	2230902.26	картометрический метод; Mt=0,4	—
1227	588029.26	2230920.33	картометрический метод; Mt=0,4	—
1228	588019.88	2230912.66	картометрический метод; Mt=0,4	—
1229	588012.96	2230906.53	картометрический метод; Mt=0,4	—
1230	588012.97	2230904.84	картометрический метод; Mt=0,4	—
1231	587997.66	2230892.93	картометрический метод; Mt=0,4	—
1232	587992.89	2230892.17	картометрический метод; Mt=0,4	—
1233	587986.48	2230891.70	картометрический метод; Mt=0,4	—
1234	587986.91	2230892.10	картометрический метод; Mt=0,4	—
1235	587990.44	2230897.40	картометрический метод; Mt=0,4	—
1236	587976.85	2230911.25	картометрический метод; Mt=0,4	—
1237	587964.96	2230923.10	картометрический метод; Mt=0,4	—
1238	587957.80	2230931.56	картометрический метод; Mt=0,4	—
1239	587949.36	2230926.54	картометрический метод; Mt=0,4	—
1240	587946.01	2230921.33	картометрический метод; Mt=0,4	—
1241	587945.96	2230918.61	картометрический метод; Mt=0,4	—
1242	587949.22	2230914.65	картометрический метод; Mt=0,4	—
1243	587956.09	2230908.36	картометрический метод; Mt=0,4	—
1244	587963.07	2230901.29	картометрический метод; Mt=0,4	—
1245	587971.45	2230893.50	картометрический метод; Mt=0,4	—
1246	587974.16	2230890.80	картометрический метод; Mt=0,4	—
1247	587924.87	2230887.21	картометрический метод; Mt=0,4	—

Челябинская область, Миасский городской округ, территориальная зона Сх2				
Обозначение характерных точек границ	Координаты, м		Метод определения координат и средняя квадратическая погрешность положения характерной точки (Mt), м	Описание обозначения точки
	X	Y		
1	2	3	4	5
1248	587870.76	2230883.72	картометрический метод; Mt=0,4	—
1249	587829.55	2230875.89	картометрический метод; Mt=0,4	—
1250	587815.24	2230918.29	картометрический метод; Mt=0,4	—
1251	587791.76	2230989.95	картометрический метод; Mt=0,4	—
1252	587625.14	2230932.63	картометрический метод; Mt=0,4	—
1253	587626.95	2230872.59	картометрический метод; Mt=0,4	—
1254	587371.60	2230628.77	картометрический метод; Mt=0,4	—
1255	587342.12	2230629.61	картометрический метод; Mt=0,4	—
1256	587310.12	2230629.51	картометрический метод; Mt=0,4	—
1257	587304.41	2230586.67	картометрический метод; Mt=0,4	—
1258	587330.25	2230562.94	картометрический метод; Mt=0,4	—
1259	587399.47	2230499.99	картометрический метод; Mt=0,4	—
1260	587344.89	2230337.76	картометрический метод; Mt=0,4	—
1261	587340.91	2230341.81	картометрический метод; Mt=0,4	—
1262	587326.10	2230323.30	картометрический метод; Mt=0,4	—
1263	587328.68	2230321.55	картометрический метод; Mt=0,4	—
1264	587328.63	2230305.95	картометрический метод; Mt=0,4	—
1265	587327.02	2230285.05	картометрический метод; Mt=0,4	—
1266	587326.58	2230281.61	картометрический метод; Mt=0,4	—
1267	587290.05	2230165.07	картометрический метод; Mt=0,4	—
1268	587282.16	2230133.30	картометрический метод; Mt=0,4	—
1269	587282.13	2230132.30	картометрический метод; Mt=0,4	—
1270	587294.65	2230132.95	картометрический метод; Mt=0,4	—
1271	587303.14	2230132.71	картометрический метод; Mt=0,4	—
1272	587384.19	2230134.43	картометрический метод; Mt=0,4	—
1273	587391.72	2230153.22	картометрический метод; Mt=0,4	—
1274	587390.24	2230207.26	картометрический метод; Mt=0,4	—
1275	587415.23	2230226.26	картометрический метод; Mt=0,4	—
1276	587429.74	2230209.55	картометрический метод; Mt=0,4	—
1277	587434.57	2230202.57	картометрический метод; Mt=0,4	—
1278	587450.12	2230216.29	картометрический метод; Mt=0,4	—
1279	587431.21	2230238.51	картометрический метод; Mt=0,4	—
1280	587473.40	2230269.19	картометрический метод; Mt=0,4	—
1281	587485.68	2230257.82	картометрический метод; Mt=0,4	—
1282	587498.40	2230271.23	картометрический метод; Mt=0,4	—
1283	587489.29	2230280.74	картометрический метод; Mt=0,4	—
1284	587490.67	2230281.75	картометрический метод; Mt=0,4	—
1285	587514.21	2230257.78	картометрический метод; Mt=0,4	—
1286	587526.02	2230271.89	картометрический метод; Mt=0,4	—
1287	587521.84	2230276.89	картометрический метод; Mt=0,4	—
1288	587506.78	2230293.45	картометрический метод; Mt=0,4	—

Челябинская область, Миасский городской округ, территориальная зона Сх2				
Обозначение характерных точек границ	Координаты, м		Метод определения координат и средняя квадратическая погрешность положения характерной точки (Mt), м	Описание обозначения точки
	X	Y		
1	2	3	4	5
1289	587512.10	2230297.32	картометрический метод; Mt=0,4	—
1290	587526.66	2230282.26	картометрический метод; Mt=0,4	—
1291	587539.54	2230297.57	картометрический метод; Mt=0,4	—
1292	587536.71	2230299.97	картометрический метод; Mt=0,4	—
1293	587528.29	2230309.09	картометрический метод; Mt=0,4	—
1294	587548.52	2230323.80	картометрический метод; Mt=0,4	—
1295	587584.56	2230289.78	картометрический метод; Mt=0,4	—
1296	587596.70	2230302.17	картометрический метод; Mt=0,4	—
1297	587614.16	2230316.84	картометрический метод; Mt=0,4	—
1298	587624.61	2230320.80	картометрический метод; Mt=0,4	—
1299	587676.40	2230284.21	картометрический метод; Mt=0,4	—
1300	587725.62	2230327.82	картометрический метод; Mt=0,4	—
1301	587711.20	2230348.22	картометрический метод; Mt=0,4	—
1302	587711.28	2230351.23	картометрический метод; Mt=0,4	—
1303	587736.36	2230371.52	картометрический метод; Mt=0,4	—
1304	587738.03	2230377.47	картометрический метод; Mt=0,4	—
1305	587734.84	2230388.56	картометрический метод; Mt=0,4	—
1306	587747.78	2230404.19	картометрический метод; Mt=0,4	—
1307	587745.00	2230412.27	картометрический метод; Mt=0,4	—
1308	587744.79	2230412.54	картометрический метод; Mt=0,4	—
1309	587748.60	2230415.81	картометрический метод; Mt=0,4	—
1310	587742.95	2230422.51	картометрический метод; Mt=0,4	—
1311	587731.90	2230435.63	картометрический метод; Mt=0,4	—
1312	587728.72	2230432.96	картометрический метод; Mt=0,4	—
1313	587723.28	2230439.88	картометрический метод; Mt=0,4	—
1314	587723.94	2230445.86	картометрический метод; Mt=0,4	—
1315	587728.05	2230449.75	картометрический метод; Mt=0,4	—
1316	587759.66	2230476.25	картометрический метод; Mt=0,4	—
1317	587769.38	2230463.71	картометрический метод; Mt=0,4	—
1318	587786.05	2230476.88	картометрический метод; Mt=0,4	—
1319	587775.94	2230489.91	картометрический метод; Mt=0,4	—
1320	587819.20	2230526.18	картометрический метод; Mt=0,4	—
1321	587831.93	2230536.83	картометрический метод; Mt=0,4	—
1322	587839.70	2230528.04	картометрический метод; Mt=0,4	—
1323	587855.88	2230509.74	картометрический метод; Mt=0,4	—
1324	587871.70	2230522.63	картометрический метод; Mt=0,4	—
1325	587863.28	2230530.96	картометрический метод; Mt=0,4	—
1326	587854.97	2230540.31	картометрический метод; Mt=0,4	—
1327	587846.92	2230549.36	картометрический метод; Mt=0,4	—
1328	587850.44	2230552.30	картометрический метод; Mt=0,4	—
1329	587857.41	2230551.11	картометрический метод; Mt=0,4	—

Челябинская область, Миасский городской округ, территориальная зона Сх2				
Обозначение характерных точек границ	Координаты, м		Метод определения координат и средняя квадратическая погрешность положения характерной точки (Mt), м	Описание обозначения точки
	X	Y		
1	2	3	4	5
1330	587865.20	2230543.89	картометрический метод; Mt=0,4	—
1331	587874.89	2230532.62	картометрический метод; Mt=0,4	—
1332	587920.51	2230572.33	картометрический метод; Mt=0,4	—
1333	587901.81	2230600.86	картометрический метод; Mt=0,4	—
1334	587966.72	2230651.03	картометрический метод; Mt=0,4	—
1335	587972.60	2230646.86	картометрический метод; Mt=0,4	—
1336	588041.77	2230581.92	картометрический метод; Mt=0,4	—
1337	588045.27	2230581.83	картометрический метод; Mt=0,4	—
1338	588051.43	2230587.65	картометрический метод; Mt=0,4	—
1339	588058.62	2230594.45	картометрический метод; Mt=0,4	—
1340	588064.15	2230595.29	картометрический метод; Mt=0,4	—
1341	588075.39	2230585.98	картометрический метод; Mt=0,4	—
1342	588084.13	2230576.73	картометрический метод; Mt=0,4	—
1343	588085.60	2230575.69	картометрический метод; Mt=0,4	—
1344	588113.59	2230610.90	картометрический метод; Mt=0,4	—
1345	588116.12	2230611.83	картометрический метод; Mt=0,4	—
1346	588119.11	2230611.75	картометрический метод; Mt=0,4	—
1347	588139.70	2230597.16	картометрический метод; Mt=0,4	—
1348	588143.17	2230596.06	картометрический метод; Mt=0,4	—
1349	588146.72	2230597.97	картометрический метод; Mt=0,4	—
1350	588154.33	2230601.76	картометрический метод; Mt=0,4	—
1217	588180.48	2230625.02	картометрический метод; Mt=0,4	—
Часть № 29				
1351	588333.29	2230994.07	картометрический метод; Mt=0,4	—
1352	588352.00	2231004.06	картометрический метод; Mt=0,4	—
1353	588343.89	2231021.84	картометрический метод; Mt=0,4	—
1354	588323.06	2231011.25	картометрический метод; Mt=0,4	—
1351	588333.29	2230994.07	картометрический метод; Mt=0,4	—
Часть № 30				
1355	588159.75	2230976.34	картометрический метод; Mt=0,4	—
1356	588147.45	2230992.84	картометрический метод; Mt=0,4	—
1357	588129.02	2230982.06	картометрический метод; Mt=0,4	—
1358	588129.56	2230981.31	картометрический метод; Mt=0,4	—
1359	588133.29	2230975.47	картометрический метод; Mt=0,4	—
1360	588133.31	2230975.14	картометрический метод; Mt=0,4	—
1361	588149.15	2230966.15	картометрический метод; Mt=0,4	—
1355	588159.75	2230976.34	картометрический метод; Mt=0,4	—
Часть № 31				
1362	588064.38	2230916.33	картометрический метод; Mt=0,4	—
1363	588057.19	2230925.02	картометрический метод; Mt=0,4	—
1364	588048.73	2230935.63	картометрический метод; Mt=0,4	—

Челябинская область, Миасский городской округ, территориальная зона Сх2				
Обозначение характерных точек границ	Координаты, м		Метод определения координат и средняя квадратическая погрешность положения характерной точки (Mt), м	Описание обозначения точки
	X	Y		
1	2	3	4	5
1365	588040.85	2230932.46	картометрический метод; Mt=0,4	—
1366	588031.68	2230928.02	картометрический метод; Mt=0,4	—
1367	588037.47	2230919.17	картометрический метод; Mt=0,4	—
1368	588036.63	2230918.65	картометрический метод; Mt=0,4	—
1369	588049.00	2230903.53	картометрический метод; Mt=0,4	—
1362	588064.38	2230916.33	картометрический метод; Mt=0,4	—
Часть № 32				
1370	587240.17	2219914.93	картометрический метод; Mt=0,4	—
1371	587231.05	2219912.88	картометрический метод; Mt=0,4	—
1372	587220.57	2219913.84	картометрический метод; Mt=0,4	—
1373	587204.87	2219917.65	картометрический метод; Mt=0,4	—
1374	587178.78	2219928.15	картометрический метод; Mt=0,4	—
1375	587151.83	2219935.61	картометрический метод; Mt=0,4	—
1376	587138.87	2219938.16	картометрический метод; Mt=0,4	—
1377	587136.74	2219957.02	картометрический метод; Mt=0,4	—
1378	587157.48	2220028.73	картометрический метод; Mt=0,4	—
1379	587162.04	2220036.62	картометрический метод; Mt=0,4	—
1380	587167.26	2220044.45	картометрический метод; Mt=0,4	—
1381	587172.44	2220048.20	картометрический метод; Mt=0,4	—
1382	587201.72	2220055.66	картометрический метод; Mt=0,4	—
1383	587213.01	2220066.78	картометрический метод; Mt=0,4	—
1384	587235.73	2220083.66	картометрический метод; Mt=0,4	—
1385	587252.34	2220083.28	картометрический метод; Mt=0,4	—
1386	587262.77	2220080.98	картометрический метод; Mt=0,4	—
1387	587268.46	2220069.82	картометрический метод; Mt=0,4	—
1388	587267.92	2220050.84	картометрический метод; Mt=0,4	—
1389	587285.79	2220092.02	картометрический метод; Mt=0,4	—
1390	587308.72	2220139.65	картометрический метод; Mt=0,4	—
1391	587324.93	2220189.32	картометрический метод; Mt=0,4	—
1392	587337.96	2220236.66	картометрический метод; Mt=0,4	—
1393	587352.90	2220284.98	картометрический метод; Mt=0,4	—
1394	587360.02	2220299.14	картометрический метод; Mt=0,4	—
1395	587317.78	2220264.23	картометрический метод; Mt=0,4	—
1396	587221.21	2220211.84	картометрический метод; Mt=0,4	—
1397	587204.62	2220199.34	картометрический метод; Mt=0,4	—
1398	587184.06	2220181.03	картометрический метод; Mt=0,4	—
1399	587160.99	2220161.78	картометрический метод; Mt=0,4	—
1400	587146.38	2220145.09	картометрический метод; Mt=0,4	—
1401	587135.12	2220128.40	картометрический метод; Mt=0,4	—
1402	587123.85	2220106.70	картометрический метод; Mt=0,4	—
1403	587119.24	2220090.32	картометрический метод; Mt=0,4	—

Челябинская область, Миасский городской округ, территориальная зона Сх2				
Обозначение характерных точек границ	Координаты, м		Метод определения координат и средняя квадратическая погрешность положения характерной точки (Mt), м	Описание обозначения точки
	X	Y		
1	2	3	4	5
1404	587105.65	2220057.56	картометрический метод; Mt=0,4	—
1405	587112.38	2220042.96	картометрический метод; Mt=0,4	—
1406	587113.31	2219968.76	картометрический метод; Mt=0,4	—
1407	587112.20	2219945.77	картометрический метод; Mt=0,4	—
1408	587102.50	2219939.31	картометрический метод; Mt=0,4	—
1409	587036.40	2219933.42	картометрический метод; Mt=0,4	—
1410	587007.18	2219936.04	картометрический метод; Mt=0,4	—
1411	586991.40	2219936.51	картометрический метод; Mt=0,4	—
1412	586977.11	2219936.39	картометрический метод; Mt=0,4	—
1413	586972.78	2219942.22	картометрический метод; Mt=0,4	—
1414	586951.51	2219966.81	картометрический метод; Mt=0,4	—
1415	586937.04	2219992.29	картометрический метод; Mt=0,4	—
1416	586901.05	2220068.25	картометрический метод; Mt=0,4	—
1417	586905.81	2220079.93	картометрический метод; Mt=0,4	—
1418	586893.02	2220114.84	картометрический метод; Mt=0,4	—
1419	586898.97	2220118.58	картометрический метод; Mt=0,4	—
1420	586922.06	2220079.99	картометрический метод; Mt=0,4	—
1421	586959.51	2220094.75	картометрический метод; Mt=0,4	—
1422	586930.45	2220140.95	картометрический метод; Mt=0,4	—
1423	586933.34	2220150.04	картометрический метод; Mt=0,4	—
1424	586912.45	2220178.45	картометрический метод; Mt=0,4	—
1425	586907.98	2220180.85	картометрический метод; Mt=0,4	—
1426	586901.92	2220184.09	картометрический метод; Mt=0,4	—
1427	586875.11	2220215.40	картометрический метод; Mt=0,4	—
1428	586870.64	2220220.65	картометрический метод; Mt=0,4	—
1429	586861.49	2220262.75	картометрический метод; Mt=0,4	—
1430	586845.51	2220285.80	картометрический метод; Mt=0,4	—
1431	586829.25	2220297.83	картометрический метод; Mt=0,4	—
1432	586791.90	2220313.81	картометрический метод; Mt=0,4	—
1433	586751.56	2220338.10	картометрический метод; Mt=0,4	—
1434	586741.49	2220345.04	картометрический метод; Mt=0,4	—
1435	586720.58	2220347.21	картометрический метод; Mt=0,4	—
1436	586705.14	2220353.47	картометрический метод; Mt=0,4	—
1437	586699.21	2220358.36	картометрический метод; Mt=0,4	—
1438	586680.52	2220409.80	картометрический метод; Mt=0,4	—
1439	586669.96	2220450.73	картометрический метод; Mt=0,4	—
1440	586661.45	2220467.96	картометрический метод; Mt=0,4	—
1441	586649.38	2220483.31	картометрический метод; Mt=0,4	—
1442	586634.59	2220490.72	картометрический метод; Mt=0,4	—
1443	586616.66	2220493.22	картометрический метод; Mt=0,4	—
1444	586607.61	2220491.48	картометрический метод; Mt=0,4	—

Челябинская область, Миасский городской округ, территориальная зона Сх2				
Обозначение характерных точек границ	Координаты, м		Метод определения координат и средняя квадратическая погрешность положения характерной точки (Mt), м	Описание обозначения точки
	X	Y		
1	2	3	4	5
1445	586598.34	2220485.70	картометрический метод; Mt=0,4	—
1446	586597.68	2220479.72	картометрический метод; Mt=0,4	—
1447	586598.53	2220474.70	картометрический метод; Mt=0,4	—
1448	586605.33	2220467.51	картометрический метод; Mt=0,4	—
1449	586631.58	2220440.77	картометрический метод; Mt=0,4	—
1450	586638.58	2220428.16	картометрический метод; Mt=0,4	—
1451	586638.17	2220418.98	картометрический метод; Mt=0,4	—
1452	586636.08	2220412.30	картометрический метод; Mt=0,4	—
1453	586625.23	2220411.05	картометрический метод; Mt=0,4	—
1454	586610.45	2220417.95	картометрический метод; Mt=0,4	—
1455	586592.52	2220438.60	картометрический метод; Mt=0,4	—
1456	586538.97	2220493.49	картометрический метод; Mt=0,4	—
1457	586502.37	2220525.51	картометрический метод; Mt=0,4	—
1458	586452.93	2220562.91	картометрический метод; Mt=0,4	—
1459	586420.85	2220595.81	картометрический метод; Mt=0,4	—
1460	586346.76	2220562.45	картометрический метод; Mt=0,4	—
1461	586551.67	2220143.44	картометрический метод; Mt=0,4	—
1462	586555.86	2220132.32	картометрический метод; Mt=0,4	—
1463	586553.14	2220124.40	картометрический метод; Mt=0,4	—
1464	586536.82	2220105.37	картометрический метод; Mt=0,4	—
1465	586545.62	2220089.28	картометрический метод; Mt=0,4	—
1466	586564.05	2220055.57	картометрический метод; Mt=0,4	—
1467	586564.80	2220041.25	картометрический метод; Mt=0,4	—
1468	586598.46	2219966.16	картометрический метод; Mt=0,4	—
1469	586601.61	2219946.50	картометрический метод; Mt=0,4	—
1470	586614.71	2219907.30	картометрический метод; Mt=0,4	—
1471	586606.39	2219895.20	картометрический метод; Mt=0,4	—
1472	586593.87	2219854.08	картометрический метод; Mt=0,4	—
1473	586683.33	2219758.00	картометрический метод; Mt=0,4	—
1474	586694.13	2219768.69	картометрический метод; Mt=0,4	—
1475	586705.70	2219771.37	картометрический метод; Mt=0,4	—
1476	586713.75	2219771.74	картометрический метод; Mt=0,4	—
1477	586722.08	2219769.55	картометрический метод; Mt=0,4	—
1478	586736.58	2219733.00	картометрический метод; Mt=0,4	—
1479	586751.52	2219705.33	картометрический метод; Mt=0,4	—
1480	586762.47	2219678.76	картометрический метод; Mt=0,4	—
1481	586764.45	2219674.43	картометрический метод; Mt=0,4	—
1482	586777.39	2219651.52	картометрический метод; Mt=0,4	—
1483	586795.08	2219631.71	картометрический метод; Mt=0,4	—
1484	586807.60	2219610.04	картометрический метод; Mt=0,4	—
1485	586870.34	2219509.91	картометрический метод; Mt=0,4	—

Челябинская область, Миасский городской округ, территориальная зона Сх2				
Обозначение характерных точек границ	Координаты, м		Метод определения координат и средняя квадратическая погрешность положения характерной точки (Mt), м	Описание обозначения точки
	X	Y		
1	2	3	4	5
1486	586881.68	2219492.32	картометрический метод; Mt=0,4	—
1487	586905.70	2219461.19	картометрический метод; Mt=0,4	—
1488	586900.49	2219457.14	картометрический метод; Mt=0,4	—
1489	586904.96	2219451.37	картометрический метод; Mt=0,4	—
1490	586919.43	2219432.20	картометрический метод; Mt=0,4	—
1491	587009.60	2219312.74	картометрический метод; Mt=0,4	—
1492	587021.94	2219327.71	картометрический метод; Mt=0,4	—
1493	587026.57	2219331.88	картометрический метод; Mt=0,4	—
1494	587052.86	2219358.00	картометрический метод; Mt=0,4	—
1495	587073.75	2219377.13	картометрический метод; Mt=0,4	—
1496	587120.64	2219424.13	картометрический метод; Mt=0,4	—
1497	587126.78	2219429.60	картометрический метод; Mt=0,4	—
1498	587151.15	2219456.78	картометрический метод; Mt=0,4	—
1499	587154.28	2219461.03	картометрический метод; Mt=0,4	—
1500	587147.20	2219469.99	картометрический метод; Mt=0,4	—
1501	587127.18	2219491.93	картометрический метод; Mt=0,4	—
1502	587116.66	2219507.87	картометрический метод; Mt=0,4	—
1503	587110.17	2219515.92	картометрический метод; Mt=0,4	—
1504	587076.01	2219559.74	картометрический метод; Mt=0,4	—
1505	587067.23	2219569.22	картометрический метод; Mt=0,4	—
1506	587051.27	2219586.00	картометрический метод; Mt=0,4	—
1507	587046.14	2219593.85	картометрический метод; Mt=0,4	—
1508	587044.39	2219595.98	картометрический метод; Mt=0,4	—
1509	587034.22	2219609.82	картометрический метод; Mt=0,4	—
1510	587032.70	2219612.33	картометрический метод; Mt=0,4	—
1511	587026.71	2219620.34	картометрический метод; Mt=0,4	—
1512	587021.49	2219628.12	картометрический метод; Mt=0,4	—
1513	586957.88	2219701.92	картометрический метод; Mt=0,4	—
1514	586939.82	2219725.25	картометрический метод; Mt=0,4	—
1515	586921.71	2219749.36	картометрический метод; Mt=0,4	—
1516	586904.38	2219773.49	картометрический метод; Mt=0,4	—
1517	586907.60	2219776.04	картометрический метод; Mt=0,4	—
1518	586906.88	2219805.98	картометрический метод; Mt=0,4	—
1519	587032.17	2219875.95	картометрический метод; Mt=0,4	—
1520	587046.17	2219864.33	картометрический метод; Mt=0,4	—
1521	587053.24	2219842.07	картометрический метод; Mt=0,4	—
1522	587063.90	2219811.72	картометрический метод; Mt=0,4	—
1523	587066.91	2219797.93	картометрический метод; Mt=0,4	—
1524	587063.64	2219792.18	картометрический метод; Mt=0,4	—
1525	587059.65	2219787.74	картометрический метод; Mt=0,4	—
1526	587054.64	2219785.21	картометрический метод; Mt=0,4	—

Челябинская область, Миасский городской округ, территориальная зона Сх2				
Обозначение характерных точек границ	Координаты, м		Метод определения координат и средняя квадратическая погрешность положения характерной точки (Mt), м	Описание обозначения точки
	X	Y		
1	2	3	4	5
1527	587026.06	2219775.83	картометрический метод; Mt=0,4	—
1528	587019.02	2219773.39	картометрический метод; Mt=0,4	—
1529	587015.47	2219768.95	картометрический метод; Mt=0,4	—
1530	587013.25	2219763.18	картометрический метод; Mt=0,4	—
1531	587021.23	2219738.79	картометрический метод; Mt=0,4	—
1532	587047.99	2219688.64	картометрический метод; Mt=0,4	—
1533	587067.44	2219659.27	картометрический метод; Mt=0,4	—
1534	587070.07	2219656.60	картометрический метод; Mt=0,4	—
1535	587190.67	2219519.23	картометрический метод; Mt=0,4	—
1536	587192.60	2219518.83	картометрический метод; Mt=0,4	—
1537	587196.66	2219538.23	картометрический метод; Mt=0,4	—
1538	587199.36	2219574.32	картометрический метод; Mt=0,4	—
1539	587200.37	2219601.76	картометрический метод; Mt=0,4	—
1540	587200.90	2219628.65	картометрический метод; Mt=0,4	—
1541	587204.93	2219721.61	картометрический метод; Mt=0,4	—
1542	587205.41	2219729.04	картометрический метод; Mt=0,4	—
1543	587212.07	2219776.94	картометрический метод; Mt=0,4	—
1370	587240.17	2219914.93	картометрический метод; Mt=0,4	—
Часть № 33				
1544	587451.83	2230140.24	картометрический метод; Mt=0,4	—
1545	587434.61	2230161.33	картометрический метод; Mt=0,4	—
1546	587418.29	2230147.81	картометрический метод; Mt=0,4	—
1547	587425.13	2230138.78	картометрический метод; Mt=0,4	—
1548	587437.37	2230125.54	картометрический метод; Mt=0,4	—
1544	587451.83	2230140.24	картометрический метод; Mt=0,4	—
Часть № 34				
1549	587491.18	2230226.29	картометрический метод; Mt=0,4	—
1550	587501.34	2230237.86	картометрический метод; Mt=0,4	—
1551	587482.13	2230255.32	картометрический метод; Mt=0,4	—
1552	587467.04	2230242.01	картометрический метод; Mt=0,4	—
1553	587482.59	2230220.25	картометрический метод; Mt=0,4	—
1549	587491.18	2230226.29	картометрический метод; Mt=0,4	—
Часть № 35				
1554	587439.19	2230187.51	картометрический метод; Mt=0,4	—
1555	587440.71	2230194.27	картометрический метод; Mt=0,4	—
1556	587430.97	2230206.84	картометрический метод; Mt=0,4	—
1557	587415.06	2230194.17	картометрический метод; Mt=0,4	—
1558	587427.46	2230178.17	картометрический метод; Mt=0,4	—
1554	587439.19	2230187.51	картометрический метод; Mt=0,4	—
Часть № 36				
1559	587379.03	2231493.01	картометрический метод; Mt=0,4	—

Челябинская область, Миасский городской округ, территориальная зона Сх2				
Обозначение характерных точек границ	Координаты, м		Метод определения координат и средняя квадратическая погрешность положения характерной точки (Mt), м	Описание обозначения точки
	X	Y		
1	2	3	4	5
1560	587360.17	2231497.99	картометрический метод; Mt=0,4	—
1561	587352.01	2231469.13	картометрический метод; Mt=0,4	—
1562	587370.85	2231464.15	картометрический метод; Mt=0,4	—
1559	587379.03	2231493.01	картометрический метод; Mt=0,4	—
Часть № 37				
1563	587284.46	2232234.19	картометрический метод; Mt=0,4	—
1564	587286.37	2232239.57	картометрический метод; Mt=0,4	—
1565	587279.22	2232242.48	картометрический метод; Mt=0,4	—
1566	587299.20	2232288.63	картометрический метод; Mt=0,4	—
1567	587302.02	2232287.55	картометрический метод; Mt=0,4	—
1568	587306.85	2232299.91	картометрический метод; Mt=0,4	—
1569	587311.07	2232310.25	картометрический метод; Mt=0,4	—
1570	587308.94	2232311.12	картометрический метод; Mt=0,4	—
1571	587351.94	2232410.43	картометрический метод; Mt=0,4	—
1572	587354.48	2232409.47	картометрический метод; Mt=0,4	—
1573	587364.29	2232432.36	картометрический метод; Mt=0,4	—
1574	587361.85	2232433.31	картометрический метод; Mt=0,4	—
1575	587403.19	2232528.77	картометрический метод; Mt=0,4	—
1576	587407.63	2232526.27	картометрический метод; Mt=0,4	—
1577	587410.61	2232532.40	картометрический метод; Mt=0,4	—
1578	587408.58	2232535.25	картометрический метод; Mt=0,4	—
1579	587425.78	2232527.22	картометрический метод; Mt=0,4	—
1580	587427.95	2232533.31	картометрический метод; Mt=0,4	—
1581	587412.88	2232551.17	картометрический метод; Mt=0,4	—
1582	587407.30	2232557.78	картометрический метод; Mt=0,4	—
1583	587403.27	2232562.55	картометрический метод; Mt=0,4	—
1584	587392.95	2232568.49	картометрический метод; Mt=0,4	—
1585	587250.26	2232678.17	картометрический метод; Mt=0,4	—
1586	587247.18	2232672.06	картометрический метод; Mt=0,4	—
1587	587236.95	2232671.37	картометрический метод; Mt=0,4	—
1588	587223.07	2232669.76	картометрический метод; Mt=0,4	—
1589	587208.87	2232668.51	картометрический метод; Mt=0,4	—
1590	587208.83	2232668.40	картометрический метод; Mt=0,4	—
1591	587173.42	2232661.76	картометрический метод; Mt=0,4	—
1592	587169.78	2232650.81	картометрический метод; Mt=0,4	—
1593	587199.48	2232640.21	картометрический метод; Mt=0,4	—
1594	587199.45	2232640.12	картометрический метод; Mt=0,4	—
1595	587211.89	2232635.30	картометрический метод; Mt=0,4	—
1596	587212.05	2232635.78	картометрический метод; Mt=0,4	—
1597	587221.93	2232631.74	картометрический метод; Mt=0,4	—
1598	587225.98	2232630.06	картометрический метод; Mt=0,4	—

Челябинская область, Миасский городской округ, территориальная зона Сх2				
Обозначение характерных точек границ	Координаты, м		Метод определения координат и средняя квадратическая погрешность положения характерной точки (Mt), м	Описание обозначения точки
	X	Y		
1	2	3	4	5
1599	587175.60	2232530.27	картометрический метод; Mt=0,4	—
1600	587175.48	2232419.28	картометрический метод; Mt=0,4	—
1601	587175.50	2232402.28	картометрический метод; Mt=0,4	—
1602	587120.75	2232304.81	картометрический метод; Mt=0,4	—
1603	587029.23	2232126.39	картометрический метод; Mt=0,4	—
1604	587031.06	2232102.34	картометрический метод; Mt=0,4	—
1605	587031.48	2232099.33	картометрический метод; Mt=0,4	—
1606	587029.39	2232096.39	картометрический метод; Mt=0,4	—
1607	587026.61	2232086.47	картометрический метод; Mt=0,4	—
1608	587018.44	2232062.70	картометрический метод; Mt=0,4	—
1609	587005.91	2232008.05	картометрический метод; Mt=0,4	—
1610	586974.33	2231880.94	картометрический метод; Mt=0,4	—
1611	586952.27	2231807.56	картометрический метод; Mt=0,4	—
1612	586950.11	2231748.62	картометрический метод; Mt=0,4	—
1613	586950.41	2231723.62	картометрический метод; Mt=0,4	—
1614	586954.32	2231720.51	картометрический метод; Mt=0,4	—
1615	586980.96	2231725.75	картометрический метод; Mt=0,4	—
1616	586983.94	2231742.67	картометрический метод; Mt=0,4	—
1617	586989.81	2231773.50	картометрический метод; Mt=0,4	—
1618	586996.04	2231799.33	картометрический метод; Mt=0,4	—
1619	587008.28	2231825.98	картометрический метод; Mt=0,4	—
1620	587020.29	2231879.64	картометрический метод; Mt=0,4	—
1621	587032.69	2231931.60	картометрический метод; Mt=0,4	—
1622	587034.33	2231930.96	картометрический метод; Mt=0,4	—
1623	587047.94	2231955.21	картометрический метод; Mt=0,4	—
1624	587039.65	2231958.00	картометрический метод; Mt=0,4	—
1625	587041.14	2231963.06	картометрический метод; Mt=0,4	—
1626	587042.70	2231965.02	картометрический метод; Mt=0,4	—
1627	587054.17	2231983.59	картометрический метод; Mt=0,4	—
1628	587060.62	2231981.07	картометрический метод; Mt=0,4	—
1629	587050.54	2231958.98	картометрический метод; Mt=0,4	—
1630	587066.19	2231952.82	картометрический метод; Mt=0,4	—
1631	587076.29	2231974.77	картометрический метод; Mt=0,4	—
1632	587062.51	2231980.33	картометрический метод; Mt=0,4	—
1633	587072.43	2232003.11	картометрический метод; Mt=0,4	—
1634	587067.47	2232005.12	картометрический метод; Mt=0,4	—
1635	587153.16	2232143.89	картометрический метод; Mt=0,4	—
1636	587194.11	2232210.75	картометрический метод; Mt=0,4	—
1637	587269.17	2232219.27	картометрический метод; Mt=0,4	—
1638	587270.32	2232221.92	картометрический метод; Mt=0,4	—
1639	587270.42	2232221.95	картометрический метод; Mt=0,4	—

Челябинская область, Миасский городской округ, территориальная зона Сх2				
Обозначение характерных точек границ	Координаты, м		Метод определения координат и средняя квадратическая погрешность положения характерной точки (Mt), м	Описание обозначения точки
	X	Y		
1	2	3	4	5
1640	587273.10	2232222.75	картометрический метод; Mt=0,4	—
1641	587277.67	2232226.17	картометрический метод; Mt=0,4	—
1642	587279.72	2232227.92	картометрический метод; Mt=0,4	—
1643	587283.28	2232232.15	картометрический метод; Mt=0,4	—
1563	587284.46	2232234.19	картометрический метод; Mt=0,4	—
Часть № 38				
1644	587086.10	2231886.34	картометрический метод; Mt=0,4	—
1645	587105.07	2231929.47	картометрический метод; Mt=0,4	—
1646	587092.47	2231935.38	картометрический метод; Mt=0,4	—
1647	587074.52	2231891.35	картометрический метод; Mt=0,4	—
1644	587086.10	2231886.34	картометрический метод; Mt=0,4	—
Часть № 39				
1648	587031.86	2231853.59	картометрический метод; Mt=0,4	—
1649	587052.31	2231896.14	картометрический метод; Mt=0,4	—
1650	587039.09	2231902.09	картометрический метод; Mt=0,4	—
1651	587020.75	2231858.08	картометрический метод; Mt=0,4	—
1648	587031.86	2231853.59	картометрический метод; Mt=0,4	—
Часть № 40				
1652	587128.97	2231955.64	картометрический метод; Mt=0,4	—
1653	587133.62	2231964.98	картометрический метод; Mt=0,4	—
1654	587134.91	2231968.02	картометрический метод; Mt=0,4	—
1655	587138.87	2231977.32	картометрический метод; Mt=0,4	—
1656	587139.45	2231978.75	картометрический метод; Mt=0,4	—
1657	587115.49	2231987.61	картометрический метод; Mt=0,4	—
1658	587105.47	2231965.11	картометрический метод; Mt=0,4	—
1652	587128.97	2231955.64	картометрический метод; Mt=0,4	—
Часть № 41				
1659	587099.70	2231964.79	картометрический метод; Mt=0,4	—
1660	587104.70	2231973.95	картометрический метод; Mt=0,4	—
1661	587106.10	2231976.94	картометрический метод; Mt=0,4	—
1662	587110.39	2231986.09	картометрический метод; Mt=0,4	—
1663	587111.04	2231987.49	картометрический метод; Mt=0,4	—
1664	587087.28	2231996.86	картометрический метод; Mt=0,4	—
1665	587076.29	2231974.77	картометрический метод; Mt=0,4	—
1659	587099.70	2231964.79	картометрический метод; Mt=0,4	—
Часть № 42				
1666	587103.06	2231995.04	картометрический метод; Mt=0,4	—
1667	587112.69	2232017.00	картометрический метод; Mt=0,4	—
1668	587094.06	2232024.97	картометрический метод; Mt=0,4	—
1669	587084.37	2232002.33	картометрический метод; Mt=0,4	—
1666	587103.06	2231995.04	картометрический метод; Mt=0,4	—

Челябинская область, Миасский городской округ, территориальная зона Сх2				
Обозначение характерных точек границ	Координаты, м		Метод определения координат и средняя квадратическая погрешность положения характерной точки (Mt), м	Описание обозначения точки
	X	Y		
1	2	3	4	5
Часть № 43				
1670	587172.75	2232081.19	картометрический метод; Mt=0,4	—
1671	587184.32	2232104.37	картометрический метод; Mt=0,4	—
1672	587185.83	2232103.82	картометрический метод; Mt=0,4	—
1673	587189.25	2232102.41	картометрический метод; Mt=0,4	—
1674	587198.80	2232124.98	картометрический метод; Mt=0,4	—
1675	587176.26	2232134.01	картометрический метод; Mt=0,4	—
1676	587153.16	2232143.89	картометрический метод; Mt=0,4	—
1677	587144.09	2232120.63	картометрический метод; Mt=0,4	—
1678	587167.02	2232112.21	картометрический метод; Mt=0,4	—
1679	587166.49	2232110.95	картометрический метод; Mt=0,4	—
1680	587164.47	2232111.71	картометрический метод; Mt=0,4	—
1681	587161.08	2232105.09	картометрический метод; Mt=0,4	—
1682	587152.92	2232090.15	картометрический метод; Mt=0,4	—
1670	587172.75	2232081.19	картометрический метод; Mt=0,4	—
Часть № 44				
1683	587157.15	2232544.27	картометрический метод; Mt=0,4	—
1684	587166.75	2232567.35	картометрический метод; Mt=0,4	—
1685	587151.57	2232573.16	картометрический метод; Mt=0,4	—
1686	587141.97	2232550.08	картометрический метод; Mt=0,4	—
1683	587157.15	2232544.27	картометрический метод; Mt=0,4	—
Часть № 45				
1687	586433.38	2230926.23	картометрический метод; Mt=0,4	—
1688	586455.18	2230990.63	картометрический метод; Mt=0,4	—
1689	586473.27	2231029.12	картометрический метод; Mt=0,4	—
1690	586494.35	2231067.53	картометрический метод; Mt=0,4	—
1691	586519.76	2231099.81	картометрический метод; Mt=0,4	—
1692	586556.08	2231164.79	картометрический метод; Mt=0,4	—
1693	586594.19	2231239.71	картометрический метод; Mt=0,4	—
1694	586599.16	2231256.58	картометрический метод; Mt=0,4	—
1695	586597.78	2231260.61	картометрический метод; Mt=0,4	—
1696	586593.67	2231274.74	картометрический метод; Mt=0,4	—
1697	586571.84	2231280.35	картометрический метод; Mt=0,4	—
1698	586555.70	2231275.80	картометрический метод; Mt=0,4	—
1699	586536.96	2231243.63	картометрический метод; Mt=0,4	—
1700	586524.05	2231229.00	картометрический метод; Mt=0,4	—
1701	586505.58	2231212.52	картометрический метод; Mt=0,4	—
1702	586489.64	2231196.97	картометрический метод; Mt=0,4	—
1703	586481.32	2231185.19	картометрический метод; Mt=0,4	—
1704	586471.26	2231165.48	картометрический метод; Mt=0,4	—
1705	586461.64	2231143.75	картометрический метод; Mt=0,4	—

Челябинская область, Миасский городской округ, территориальная зона Сх2				
Обозначение характерных точек границ	Координаты, м		Метод определения координат и средняя квадратическая погрешность положения характерной точки (Mt), м	Описание обозначения точки
	X	Y		
1	2	3	4	5
1706	586438.91	2231117.39	картометрический метод; Mt=0,4	—
1707	586415.61	2231089.05	картометрический метод; Mt=0,4	—
1708	586377.49	2231049.12	картометрический метод; Mt=0,4	—
1709	586365.90	2231028.44	картометрический метод; Mt=0,4	—
1710	586342.13	2230983.11	картометрический метод; Mt=0,4	—
1711	586323.49	2230942.64	картометрический метод; Mt=0,4	—
1712	586307.43	2230905.09	картометрический метод; Mt=0,4	—
1713	586294.36	2230884.46	картометрический метод; Mt=0,4	—
1714	586283.06	2230873.78	картометрический метод; Mt=0,4	—
1715	586275.47	2230870.99	картометрический метод; Mt=0,4	—
1716	586268.48	2230871.19	картометрический метод; Mt=0,4	—
1717	586263.01	2230872.34	картометрический метод; Mt=0,4	—
1718	586257.08	2230874.51	картометрический метод; Mt=0,4	—
1719	586252.19	2230878.64	картометрический метод; Mt=0,4	—
1720	586248.95	2230887.73	картометрический метод; Mt=0,4	—
1721	586249.41	2230921.72	картометрический метод; Mt=0,4	—
1722	586256.53	2230979.52	картометрический метод; Mt=0,4	—
1723	586267.37	2231027.22	картометрический метод; Mt=0,4	—
1724	586284.16	2231072.75	картометрический метод; Mt=0,4	—
1725	586287.06	2231079.53	картометрический метод; Mt=0,4	—
1726	586296.01	2231075.34	картометрический метод; Mt=0,4	—
1727	586299.47	2231082.04	картометрический метод; Mt=0,4	—
1728	586290.11	2231086.66	картометрический метод; Mt=0,4	—
1729	586310.37	2231134.01	картометрический метод; Mt=0,4	—
1730	586324.45	2231154.61	картометрический метод; Mt=0,4	—
1731	586334.62	2231160.32	картометрический метод; Mt=0,4	—
1732	586356.41	2231170.71	картометрический метод; Mt=0,4	—
1733	586376.90	2231188.13	картометрический метод; Mt=0,4	—
1734	586386.34	2231203.87	картометрический метод; Mt=0,4	—
1735	586389.26	2231218.79	картометрический метод; Mt=0,4	—
1736	586386.02	2231245.88	картометрический метод; Mt=0,4	—
1737	586377.49	2231280.12	картометрический метод; Mt=0,4	—
1738	586374.35	2231293.20	картометрический метод; Mt=0,4	—
1739	586372.31	2231327.26	картометрический метод; Mt=0,4	—
1740	586377.32	2231345.12	картометрический метод; Mt=0,4	—
1741	586385.58	2231353.50	картометрический метод; Mt=0,4	—
1742	586384.00	2231350.91	картометрический метод; Mt=0,4	—
1743	586401.62	2231339.16	картометрический метод; Mt=0,4	—
1744	586418.11	2231365.06	картометрический метод; Mt=0,4	—
1745	586425.23	2231359.77	картометрический метод; Mt=0,4	—
1746	586428.00	2231351.70	картометрический метод; Mt=0,4	—

Челябинская область, Миасский городской округ, территориальная зона Сх2				
Обозначение характерных точек границ	Координаты, м		Метод определения координат и средняя квадратическая погрешность положения характерной точки (Mt), м	Описание обозначения точки
	X	Y		
1	2	3	4	5
1747	586427.22	2231341.72	картометрический метод; Mt=0,4	—
1748	586427.14	2231338.72	картометрический метод; Mt=0,4	—
1749	586422.80	2231326.84	картометрический метод; Mt=0,4	—
1750	586417.82	2231309.98	картометрический метод; Mt=0,4	—
1751	586415.58	2231266.05	картометрический метод; Mt=0,4	—
1752	586415.33	2231239.05	картометрический метод; Mt=0,4	—
1753	586419.46	2231225.94	картометрический метод; Mt=0,4	—
1754	586424.32	2231220.80	картометрический метод; Mt=0,4	—
1755	586429.84	2231221.65	картометрический метод; Mt=0,4	—
1756	586433.42	2231224.54	картометрический метод; Mt=0,4	—
1757	586435.65	2231232.48	картометрический метод; Mt=0,4	—
1758	586434.82	2231256.50	картометрический метод; Mt=0,4	—
1759	586437.55	2231282.43	картометрический метод; Mt=0,4	—
1760	586440.64	2231309.03	картометрический метод; Mt=0,4	—
1761	586444.58	2231306.91	картометрический метод; Mt=0,4	—
1762	586448.44	2231301.81	картометрический метод; Mt=0,4	—
1763	586455.21	2231293.62	картометрический метод; Mt=0,4	—
1764	586460.56	2231288.48	картометрический метод; Mt=0,4	—
1765	586464.08	2231289.37	картометрический метод; Mt=0,4	—
1766	586466.67	2231292.30	картометрический метод; Mt=0,4	—
1767	586467.33	2231298.28	картометрический метод; Mt=0,4	—
1768	586468.56	2231306.24	картометрический метод; Mt=0,4	—
1769	586462.27	2231349.41	картометрический метод; Mt=0,4	—
1770	586433.90	2231363.31	картометрический метод; Mt=0,4	—
1771	586431.49	2231384.39	картометрический метод; Mt=0,4	—
1772	586434.48	2231455.30	картометрический метод; Mt=0,4	—
1773	586435.21	2231472.88	картометрический метод; Mt=0,4	—
1774	586439.49	2231482.75	картометрический метод; Mt=0,4	—
1775	586445.07	2231485.61	картометрический метод; Mt=0,4	—
1776	586396.22	2231502.30	картометрический метод; Mt=0,4	—
1777	586274.71	2231374.64	картометрический метод; Mt=0,4	—
1778	586230.33	2231393.81	картометрический метод; Mt=0,4	—
1779	586146.64	2231256.36	картометрический метод; Mt=0,4	—
1780	586145.88	2231253.33	картометрический метод; Mt=0,4	—
1781	586140.74	2231248.47	картометрический метод; Mt=0,4	—
1782	586131.69	2231246.73	картометрический метод; Mt=0,4	—
1783	586119.29	2231250.08	картометрический метод; Mt=0,4	—
1784	586106.50	2231251.49	картометрический метод; Mt=0,4	—
1785	586097.56	2231253.74	картометрический метод; Mt=0,4	—
1786	586090.50	2231251.94	картометрический метод; Mt=0,4	—
1787	586084.40	2231248.11	картометрический метод; Mt=0,4	—

Челябинская область, Миасский городской округ, территориальная зона Сх2				
Обозначение характерных точек границ	Координаты, м		Метод определения координат и средняя квадратическая погрешность положения характерной точки (Mt), м	Описание обозначения точки
	X	Y		
1	2	3	4	5
1788	586082.12	2231238.18	картометрический метод; Mt=0,4	—
1789	586085.89	2231230.07	картометрический метод; Mt=0,4	—
1790	586095.14	2231220.81	картометрический метод; Mt=0,4	—
1791	586100.27	2231207.66	картометрический метод; Mt=0,4	—
1792	586098.52	2231198.72	картометрический метод; Mt=0,4	—
1793	586089.32	2231191.97	картометрический метод; Mt=0,4	—
1794	586064.31	2231173.68	картометрический метод; Mt=0,4	—
1795	586049.57	2231165.09	картометрический метод; Mt=0,4	—
1796	586040.07	2231165.36	картометрический метод; Mt=0,4	—
1797	586025.70	2231169.77	картометрический метод; Mt=0,4	—
1798	586009.83	2231174.21	картометрический метод; Mt=0,4	—
1799	586001.47	2231179.44	картометрический метод; Mt=0,4	—
1800	585990.01	2231198.77	картометрический метод; Mt=0,4	—
1801	585989.71	2231223.78	картометрический метод; Mt=0,4	—
1802	585999.74	2231240.97	картометрический метод; Mt=0,4	—
1803	586003.66	2231255.85	картометрический метод; Mt=0,4	—
1804	586064.24	2231312.15	картометрический метод; Mt=0,4	—
1805	586084.45	2231321.11	картометрический метод; Mt=0,4	—
1806	586043.31	2231362.87	картометрический метод; Mt=0,4	—
1807	586018.72	2231496.54	картометрический метод; Mt=0,4	—
1808	586019.29	2231589.65	картометрический метод; Mt=0,4	—
1809	586080.41	2231692.85	картометрический метод; Mt=0,4	—
1810	586028.21	2231727.91	картометрический метод; Mt=0,4	—
1811	586015.22	2231728.28	картометрический метод; Mt=0,4	—
1812	585999.93	2231735.71	картометрический метод; Mt=0,4	—
1813	585989.02	2231739.02	картометрический метод; Mt=0,4	—
1814	585975.56	2231740.40	картометрический метод; Mt=0,4	—
1815	585937.87	2231619.17	картометрический метод; Mt=0,4	—
1816	585923.73	2231578.57	картометрический метод; Mt=0,4	—
1817	585916.93	2231567.76	картометрический метод; Mt=0,4	—
1818	585904.84	2231547.11	картометрический метод; Mt=0,4	—
1819	585887.96	2231533.58	картометрический метод; Mt=0,4	—
1820	585875.17	2231522.94	картометрический метод; Mt=0,4	—
1821	585871.06	2231519.04	картометрический метод; Mt=0,4	—
1822	585862.15	2231504.31	картометрический метод; Mt=0,4	—
1823	585843.73	2231471.82	картометрический метод; Mt=0,4	—
1824	585833.09	2231449.13	картометрический метод; Mt=0,4	—
1825	585827.26	2231437.28	картометрический метод; Mt=0,4	—
1826	585813.00	2231392.69	картометрический метод; Mt=0,4	—
1827	585800.47	2231356.04	картометрический метод; Mt=0,4	—
1828	585779.64	2231308.63	картометрический метод; Mt=0,4	—

Челябинская область, Миасский городской округ, территориальная зона Сх2				
Обозначение характерных точек границ	Координаты, м		Метод определения координат и средняя квадратическая погрешность положения характерной точки (Mt), м	Описание обозначения точки
	X	Y		
1	2	3	4	5
1829	585769.19	2231274.93	картометрический метод; Mt=0,4	—
1830	585766.24	2231258.99	картометрический метод; Mt=0,4	—
1831	585766.62	2231255.00	картометрический метод; Mt=0,4	—
1832	585767.12	2231236.98	картометрический метод; Mt=0,4	—
1833	585770.15	2231219.90	картометрический метод; Mt=0,4	—
1834	585779.84	2231173.61	картометрический метод; Mt=0,4	—
1835	585783.38	2231139.53	картометрический метод; Mt=0,4	—
1836	585780.71	2231115.60	картометрический метод; Mt=0,4	—
1837	585766.65	2231078.00	картометрический метод; Mt=0,4	—
1838	585762.12	2231059.11	картометрический метод; Mt=0,4	—
1839	585760.64	2231042.17	картометрический метод; Mt=0,4	—
1840	585737.98	2231037.62	картометрический метод; Mt=0,4	—
1841	585745.86	2231015.41	картометрический метод; Mt=0,4	—
1842	585761.94	2230982.96	картометрический метод; Mt=0,4	—
1843	585773.51	2230949.62	картометрический метод; Mt=0,4	—
1844	585777.56	2230933.52	картометрический метод; Mt=0,4	—
1845	585777.50	2230931.51	картометрический метод; Mt=0,4	—
1846	585776.25	2230922.55	картометрический метод; Mt=0,4	—
1847	585789.57	2230897.35	картометрический метод; Mt=0,4	—
1848	585773.40	2230859.19	картометрический метод; Mt=0,4	—
1849	585774.09	2230848.17	картометрический метод; Mt=0,4	—
1850	585780.30	2230838.00	картометрический метод; Mt=0,4	—
1851	585788.74	2230835.76	картометрический метод; Mt=0,4	—
1852	585797.31	2230838.52	картометрический метод; Mt=0,4	—
1853	585809.55	2230847.17	картометрический метод; Mt=0,4	—
1854	585826.30	2230855.70	картометрический метод; Mt=0,4	—
1855	585841.95	2230861.26	картометрический метод; Mt=0,4	—
1856	585852.58	2230865.96	картометрический метод; Mt=0,4	—
1857	585855.17	2230868.89	картометрический метод; Mt=0,4	—
1858	585856.33	2230874.85	картометрический метод; Mt=0,4	—
1859	585855.50	2230880.88	картометрический метод; Mt=0,4	—
1860	585853.90	2230894.92	картометрический метод; Mt=0,4	—
1861	585856.23	2230906.86	картометрический метод; Mt=0,4	—
1862	585865.08	2230909.78	картометрический метод; Mt=0,4	—
1863	585878.99	2230906.39	картометрический метод; Mt=0,4	—
1864	585905.62	2230893.64	картометрический метод; Mt=0,4	—
1865	585920.78	2230881.22	картометрический метод; Mt=0,4	—
1866	585922.61	2230875.16	картометрический метод; Mt=0,4	—
1867	585921.80	2230864.18	картометрический метод; Mt=0,4	—
1868	585910.12	2230849.34	картометрический метод; Mt=0,4	—
1869	585892.96	2230843.82	картометрический метод; Mt=0,4	—

Челябинская область, Миасский городской округ, территориальная зона Сх2				
Обозначение характерных точек границ	Координаты, м		Метод определения координат и средняя квадратическая погрешность положения характерной точки (Mt), м	Описание обозначения точки
	X	Y		
1	2	3	4	5
1870	585872.87	2230840.39	картометрический метод; Mt=0,4	—
1871	585860.26	2230836.74	картометрический метод; Mt=0,4	—
1872	585850.13	2230832.03	картометрический метод; Mt=0,4	—
1873	585839.33	2230821.34	картометрический метод; Mt=0,4	—
1874	585828.06	2230811.65	картометрический метод; Mt=0,4	—
1875	585824.81	2230802.74	картометрический метод; Mt=0,4	—
1876	585822.89	2230787.80	картометрический метод; Mt=0,4	—
1877	585825.16	2230779.73	картометрический метод; Mt=0,4	—
1878	585831.49	2230773.56	картометрический метод; Mt=0,4	—
1879	585838.93	2230771.34	картометрический метод; Mt=0,4	—
1880	585850.67	2230780.01	картометрический метод; Mt=0,4	—
1881	585866.78	2230801.56	картометрический метод; Mt=0,4	—
1882	585882.35	2230822.14	картометрический метод; Mt=0,4	—
1883	585892.98	2230826.83	картометрический метод; Mt=0,4	—
1884	585910.06	2230829.35	картометрический метод; Mt=0,4	—
1885	585920.99	2230827.04	картометрический метод; Mt=0,4	—
1886	585929.73	2230817.79	картометрический метод; Mt=0,4	—
1887	585933.25	2230800.70	картометрический метод; Mt=0,4	—
1888	585930.22	2230781.78	картометрический метод; Mt=0,4	—
1889	585904.38	2230734.50	картометрический метод; Mt=0,4	—
1890	585876.17	2230673.30	картометрический метод; Mt=0,4	—
1891	585885.71	2230653.66	картометрический метод; Mt=0,4	—
1892	585894.52	2230611.41	картометрический метод; Mt=0,4	—
1893	585899.73	2230601.25	картометрический метод; Mt=0,4	—
1894	585904.50	2230593.13	картометрический метод; Mt=0,4	—
1895	585918.42	2230589.73	картометрический метод; Mt=0,4	—
1896	585940.98	2230592.10	картометрический метод; Mt=0,4	—
1897	585965.94	2230608.40	картометрический метод; Mt=0,4	—
1898	585998.19	2230635.49	картометрический метод; Mt=0,4	—
1899	586031.55	2230683.55	картометрический метод; Mt=0,4	—
1900	586054.33	2230692.40	картометрический метод; Mt=0,4	—
1901	586075.70	2230705.80	картометрический метод; Mt=0,4	—
1902	586083.31	2230709.58	картометрический метод; Mt=0,4	—
1903	586096.03	2230717.23	картометрический метод; Mt=0,4	—
1904	586113.08	2230730.51	картометрический метод; Mt=0,4	—
1905	586144.68	2230718.28	картометрический метод; Mt=0,4	—
1906	586151.87	2230715.46	картометрический метод; Mt=0,4	—
1907	586159.54	2230732.73	картометрический метод; Mt=0,4	—
1908	586152.28	2230735.65	картометрический метод; Mt=0,4	—
1909	586130.27	2230743.72	картометрический метод; Mt=0,4	—
1910	586156.27	2230761.53	картометрический метод; Mt=0,4	—

Челябинская область, Миасский городской округ, территориальная зона Сх2				
Обозначение характерных точек границ	Координаты, м		Метод определения координат и средняя квадратическая погрешность положения характерной точки (Mt), м	Описание обозначения точки
	X	Y		
1	2	3	4	5
1911	586164.87	2230765.28	картометрический метод; Mt=0,4	—
1912	586168.84	2230764.18	картометрический метод; Mt=0,4	—
1913	586171.78	2230762.09	картометрический метод; Mt=0,4	—
1914	586174.08	2230755.03	картометрический метод; Mt=0,4	—
1915	586172.58	2230737.07	картометрический метод; Mt=0,4	—
1916	586175.30	2230727.00	картометрический метод; Mt=0,4	—
1917	586185.12	2230720.72	картометрический метод; Mt=0,4	—
1918	586190.62	2230720.56	картометрический метод; Mt=0,4	—
1919	586208.22	2230724.07	картометрический метод; Mt=0,4	—
1920	586229.06	2230736.48	картометрический метод; Mt=0,4	—
1921	586249.19	2230740.91	картометрический метод; Mt=0,4	—
1922	586256.15	2230739.72	картометрический метод; Mt=0,4	—
1923	586262.06	2230736.55	картометрический метод; Mt=0,4	—
1924	586264.25	2230725.49	картометрический метод; Mt=0,4	—
1925	586260.39	2230712.60	картометрический метод; Mt=0,4	—
1926	586252.15	2230703.83	картометрический метод; Mt=0,4	—
1927	586238.32	2230692.22	картометрический метод; Mt=0,4	—
1928	586234.09	2230684.34	картометрический метод; Mt=0,4	—
1929	586234.37	2230676.33	картометрический метод; Mt=0,4	—
1930	586234.73	2230649.23	картометрический метод; Mt=0,4	—
1931	586234.39	2230637.24	картометрический метод; Mt=0,4	—
1932	586227.89	2230619.42	картометрический метод; Mt=0,4	—
1933	586212.81	2230599.36	картометрический метод; Mt=0,4	—
1934	586206.81	2230581.53	картометрический метод; Mt=0,4	—
1935	586205.50	2230570.57	картометрический метод; Mt=0,4	—
1936	586210.07	2230555.44	картометрический метод; Mt=0,4	—
1937	586218.84	2230547.19	картометрический метод; Mt=0,4	—
1938	586233.68	2230541.77	картометрический метод; Mt=0,4	—
1939	586248.76	2230544.35	картометрический метод; Mt=0,4	—
1940	586258.34	2230547.07	картометрический метод; Mt=0,4	—
1941	586274.69	2230559.62	картометрический метод; Mt=0,4	—
1942	586275.18	2230559.60	картометрический метод; Mt=0,4	—
1943	586303.48	2230576.99	картометрический метод; Mt=0,4	—
1944	586312.03	2230576.70	картометрический метод; Mt=0,4	—
1945	586328.40	2230601.74	картометрический метод; Mt=0,4	—
1946	586339.04	2230602.71	картометрический метод; Mt=0,4	—
1947	586340.19	2230610.50	картометрический метод; Mt=0,4	—
1948	586343.12	2230619.70	картометрический метод; Mt=0,4	—
1949	586337.52	2230623.09	картометрический метод; Mt=0,4	—
1950	586330.44	2230625.02	картометрический метод; Mt=0,4	—
1951	586345.39	2230648.13	картометрический метод; Mt=0,4	—

Челябинская область, Миасский городской округ, территориальная зона Сх2				
Обозначение характерных точек границ	Координаты, м		Метод определения координат и средняя квадратическая погрешность положения характерной точки (Mt), м	Описание обозначения точки
	X	Y		
1	2	3	4	5
1952	586347.00	2230652.10	картометрический метод; Mt=0,4	—
1953	586385.33	2230735.01	картометрический метод; Mt=0,4	—
1954	586401.73	2230850.13	картометрический метод; Mt=0,4	—
1687	586433.38	2230926.23	картометрический метод; Mt=0,4	—
Часть № 46				
1955	586076.27	2219778.39	картометрический метод; Mt=0,4	—
1956	586001.76	2219918.55	картометрический метод; Mt=0,4	—
1957	585950.11	2220036.63	картометрический метод; Mt=0,4	—
1958	585927.09	2220065.54	картометрический метод; Mt=0,4	—
1959	585924.37	2220078.21	картометрический метод; Mt=0,4	—
1960	585897.30	2220093.82	картометрический метод; Mt=0,4	—
1961	585890.69	2220102.93	картометрический метод; Mt=0,4	—
1962	585879.77	2220117.69	картометрический метод; Mt=0,4	—
1963	585836.77	2220166.35	картометрический метод; Mt=0,4	—
1964	585835.47	2220173.39	картометрический метод; Mt=0,4	—
1965	585851.82	2220185.93	картометрический метод; Mt=0,4	—
1966	585858.32	2220185.75	картометрический метод; Mt=0,4	—
1967	585846.28	2220217.13	картометрический метод; Mt=0,4	—
1968	585838.24	2220215.36	картометрический метод; Mt=0,4	—
1969	585824.33	2220218.75	картометрический метод; Mt=0,4	—
1970	585810.12	2220229.15	картометрический метод; Mt=0,4	—
1971	585793.59	2220247.26	картометрический метод; Mt=0,4	—
1972	585776.79	2220267.77	картометрический метод; Mt=0,4	—
1973	585759.66	2220288.38	картометрический метод; Mt=0,4	—
1974	585741.41	2220301.32	картометрический метод; Mt=0,4	—
1975	585704.42	2220319.36	картометрический метод; Mt=0,4	—
1976	585687.48	2220321.84	картометрический метод; Mt=0,4	—
1977	585666.89	2220318.42	картометрический метод; Mt=0,4	—
1978	585651.49	2220303.85	картометрический метод; Mt=0,4	—
1979	585638.48	2220257.23	картометрический метод; Mt=0,4	—
1980	585621.98	2220189.86	картометрический метод; Mt=0,4	—
1981	585621.98	2220189.85	картометрический метод; Mt=0,4	—
1982	585601.28	2220187.73	картометрический метод; Mt=0,4	—
1983	585590.67	2220186.21	картометрический метод; Mt=0,4	—
1984	585579.30	2220190.53	картометрический метод; Mt=0,4	—
1985	585571.97	2220196.73	картометрический метод; Mt=0,4	—
1986	585564.43	2220212.94	картометрический метод; Mt=0,4	—
1987	585559.70	2220224.13	картометрический метод; Mt=0,4	—
1988	585539.08	2220314.53	картометрический метод; Mt=0,4	—
1989	585507.66	2220317.21	картометрический метод; Mt=0,4	—
1990	585505.00	2220286.03	картометрический метод; Mt=0,4	—

Челябинская область, Миасский городской округ, территориальная зона Сх2				
Обозначение характерных точек границ	Координаты, м		Метод определения координат и средняя квадратическая погрешность положения характерной точки (Mt), м	Описание обозначения точки
	X	Y		
1	2	3	4	5
1991	585493.09	2220238.09	картометрический метод; Mt=0,4	—
1992	585503.42	2220160.16	картометрический метод; Mt=0,4	—
1993	585486.45	2220151.65	картометрический метод; Mt=0,4	—
1994	585470.51	2220148.56	картометрический метод; Mt=0,4	—
1995	585445.84	2220152.68	картометрический метод; Mt=0,4	—
1996	585432.49	2220162.13	картометрический метод; Mt=0,4	—
1997	585408.45	2220188.93	картометрический метод; Mt=0,4	—
1998	585397.51	2220199.97	картометрический метод; Mt=0,4	—
1999	585390.68	2220212.59	картометрический метод; Mt=0,4	—
2000	585383.14	2220228.81	картометрический метод; Mt=0,4	—
2001	585379.48	2220240.91	картометрический метод; Mt=0,4	—
2002	585374.94	2220275.04	картометрический метод; Mt=0,4	—
2003	585366.11	2220334.28	картометрический метод; Mt=0,4	—
2004	585358.40	2220344.50	картометрический метод; Mt=0,4	—
2005	585348.54	2220349.78	картометрический метод; Mt=0,4	—
2006	585334.50	2220348.17	картометрический метод; Mt=0,4	—
2007	585329.22	2220338.32	картометрический метод; Mt=0,4	—
2008	585328.47	2220329.34	картометрический метод; Mt=0,4	—
2009	585335.92	2220292.13	картометрический метод; Mt=0,4	—
2010	585363.02	2220224.37	картометрический метод; Mt=0,4	—
2011	585363.74	2220214.35	картометрический метод; Mt=0,4	—
2012	585361.66	2220211.02	картометрический метод; Mt=0,4	—
2013	585333.59	2220211.41	картометрический метод; Mt=0,4	—
2014	585314.30	2220218.95	картометрический метод; Mt=0,4	—
2015	585301.69	2220229.96	картометрический метод; Mt=0,4	—
2016	585324.14	2220229.02	картометрический метод; Mt=0,4	—
2017	585269.72	2220265.94	картометрический метод; Mt=0,4	—
2018	585271.16	2220263.98	картометрический метод; Mt=0,4	—
2019	585275.65	2220260.88	картометрический метод; Mt=0,4	—
2020	585277.66	2220252.96	картометрический метод; Mt=0,4	—
2021	585272.86	2220258.31	картометрический метод; Mt=0,4	—
2022	585269.13	2220263.32	картометрический метод; Mt=0,4	—
2023	585264.51	2220272.83	картометрический метод; Mt=0,4	—
2024	585251.61	2220287.72	картометрический метод; Mt=0,4	—
2025	585243.68	2220289.94	картометрический метод; Mt=0,4	—
2026	585236.13	2220288.15	картометрический метод; Mt=0,4	—
2027	585229.38	2220279.34	картометрический метод; Mt=0,4	—
2028	585225.58	2220268.45	картометрический метод; Mt=0,4	—
2029	585213.38	2220261.79	картометрический метод; Mt=0,4	—
2030	585205.95	2220264.00	картометрический метод; Mt=0,4	—
2031	585195.71	2220273.29	картометрический метод; Mt=0,4	—

Челябинская область, Миасский городской округ, территориальная зона Сх2				
Обозначение характерных точек границ	Координаты, м		Метод определения координат и средняя квадратическая погрешность положения характерной точки (Mt), м	Описание обозначения точки
	X	Y		
1	2	3	4	5
2032	585176.22	2220308.84	картометрический метод; Mt=0,4	—
2033	585167.35	2220355.93	картометрический метод; Mt=0,4	—
2034	585152.30	2220414.27	картометрический метод; Mt=0,4	—
2035	585143.51	2220439.53	картометрический метод; Mt=0,4	—
2036	585136.30	2220449.73	картометрический метод; Mt=0,4	—
2037	585127.48	2220455.98	картометрический метод; Mt=0,4	—
2038	585113.56	2220459.37	картометрический метод; Mt=0,4	—
2039	585102.05	2220458.69	картометрический метод; Mt=0,4	—
2040	585101.55	2220458.71	картометрический метод; Mt=0,4	—
2041	585085.04	2220458.17	картометрический метод; Mt=0,4	—
2042	585071.74	2220465.54	картометрический метод; Mt=0,4	—
2043	585064.08	2220477.76	картометрический метод; Mt=0,4	—
2044	585057.46	2220490.94	картометрический метод; Mt=0,4	—
2045	585049.69	2220499.16	картометрический метод; Mt=0,4	—
2046	585038.37	2220505.48	картометрический метод; Mt=0,4	—
2047	585022.46	2220508.93	картометрический метод; Mt=0,4	—
2048	585010.95	2220508.25	картометрический метод; Mt=0,4	—
2049	585004.37	2220505.44	картометрический метод; Mt=0,4	—
2050	585002.31	2220503.49	картометрический метод; Mt=0,4	—
2051	584998.18	2220498.61	картометрический метод; Mt=0,4	—
2052	584996.37	2220487.66	картометрический метод; Mt=0,4	—
2053	584997.09	2220477.65	картометрический метод; Mt=0,4	—
2054	585001.19	2220463.53	картометрический метод; Mt=0,4	—
2055	585010.96	2220455.25	картометрический метод; Mt=0,4	—
2056	585022.83	2220450.92	картометрический метод; Mt=0,4	—
2057	585038.18	2220445.49	картометрический метод; Mt=0,4	—
2058	585045.98	2220438.27	картометрический метод; Mt=0,4	—
2059	585048.22	2220429.21	картометрический метод; Mt=0,4	—
2060	585044.47	2220420.31	картометрический метод; Mt=0,4	—
2061	585035.37	2220416.57	картометрический метод; Mt=0,4	—
2062	585025.29	2220413.85	картометрический метод; Mt=0,4	—
2063	585015.66	2220409.12	картометрический метод; Mt=0,4	—
2064	585008.00	2220403.34	картометрический метод; Mt=0,4	—
2065	585000.69	2220392.55	картометрический метод; Mt=0,4	—
2066	584997.30	2220378.64	картометрический метод; Mt=0,4	—
2067	585001.80	2220378.51	картометрический метод; Mt=0,4	—
2068	585016.23	2220376.11	картометрический метод; Mt=0,4	—
2069	585031.02	2220368.69	картометрический метод; Mt=0,4	—
2070	585058.52	2220350.92	картометрический метод; Mt=0,4	—
2071	585073.66	2220338.50	картометрический метод; Mt=0,4	—
2072	585089.71	2220322.04	картометрический метод; Mt=0,4	—

Челябинская область, Миасский городской округ, территориальная зона Сх2				
Обозначение характерных точек границ	Координаты, м		Метод определения координат и средняя квадратическая погрешность положения характерной точки (Mt), м	Описание обозначения точки
	X	Y		
1	2	3	4	5
2073	585115.01	2220281.41	картометрический метод; Mt=0,4	—
2074	585159.81	2220189.77	картометрический метод; Mt=0,4	—
2075	585161.39	2220174.72	картометрический метод; Mt=0,4	—
2076	585159.55	2220162.78	картометрический метод; Mt=0,4	—
2077	585151.81	2220153.99	картометрический метод; Mt=0,4	—
2078	585156.06	2220123.80	картометрический метод; Mt=0,4	—
2079	585165.55	2220123.53	картометрический метод; Mt=0,4	—
2080	585174.93	2220119.28	картометрический метод; Mt=0,4	—
2081	585183.11	2220108.04	картометрический метод; Mt=0,4	—
2082	585201.67	2220074.52	картометрический метод; Mt=0,4	—
2083	585211.46	2220049.25	картометрический метод; Mt=0,4	—
2084	585215.61	2220037.13	картометрический метод; Mt=0,4	—
2085	585219.41	2220012.03	картометрический метод; Mt=0,4	—
2086	585217.13	2220002.09	картометрический метод; Mt=0,4	—
2087	585249.89	2219982.98	картометрический метод; Mt=0,4	—
2088	585411.38	2219881.74	картометрический метод; Mt=0,4	—
2089	585567.51	2219779.72	картометрический метод; Mt=0,4	—
2090	585608.79	2219759.56	картометрический метод; Mt=0,4	—
2091	585693.96	2219693.47	картометрический метод; Mt=0,4	—
2092	585730.62	2219674.74	картометрический метод; Mt=0,4	—
2093	585740.08	2219673.48	картометрический метод; Mt=0,4	—
2094	585778.15	2219621.07	картометрический метод; Mt=0,4	—
2095	585798.56	2219636.84	картометрический метод; Mt=0,4	—
2096	585797.26	2219661.86	картометрический метод; Mt=0,4	—
2097	585800.19	2219688.31	картометрический метод; Mt=0,4	—
2098	585809.90	2219696.04	картометрический метод; Mt=0,4	—
2099	585830.99	2219691.90	картометрический метод; Mt=0,4	—
2100	585847.86	2219687.43	картометрический метод; Mt=0,4	—
2101	585872.57	2219673.76	картометрический метод; Mt=0,4	—
2102	585910.11	2219639.71	картометрический метод; Mt=0,4	—
2103	585923.02	2219628.63	картометрический метод; Mt=0,4	—
2104	585929.52	2219628.45	картометрический метод; Mt=0,4	—
2105	585933.10	2219631.35	картометрический метод; Mt=0,4	—
2106	585936.35	2219640.26	картометрический метод; Mt=0,4	—
2107	585933.70	2219664.86	картометрический метод; Mt=0,4	—
2108	585921.37	2219695.22	картометрический метод; Mt=0,4	—
2109	585914.15	2219705.42	картометрический метод; Mt=0,4	—
2110	585907.19	2219706.61	картометрический метод; Mt=0,4	—
2111	585876.26	2219699.19	картометрический метод; Mt=0,4	—
2112	585865.76	2219699.49	картометрический метод; Mt=0,4	—
2113	585857.38	2219703.73	картометрический метод; Mt=0,4	—

Челябинская область, Миасский городской округ, территориальная зона Сх2				
Обозначение характерных точек границ	Координаты, м		Метод определения координат и средняя квадратическая погрешность положения характерной точки (Mt), м	Описание обозначения точки
	X	Y		
1	2	3	4	5
2114	585833.65	2219736.25	картометрический метод; Mt=0,4	—
2115	585831.08	2219751.33	картометрический метод; Mt=0,4	—
2116	585833.91	2219763.25	картометрический метод; Mt=0,4	—
2117	585864.14	2219788.46	картометрический метод; Mt=0,4	—
2118	585907.28	2219820.53	картометрический метод; Mt=0,4	—
2119	585922.70	2219818.10	картометрический метод; Mt=0,4	—
2120	585989.51	2219744.01	картометрический метод; Mt=0,4	—
1955	586076.27	2219778.39	картометрический метод; Mt=0,4	—
Часть № 47				
2121	585632.26	2232360.30	картометрический метод; Mt=0,4	—
2122	585932.24	2232442.10	картометрический метод; Mt=0,4	—
2123	585953.36	2232487.60	картометрический метод; Mt=0,4	—
2124	585994.38	2232552.12	картометрический метод; Mt=0,4	—
2125	586007.71	2232582.98	картометрический метод; Mt=0,4	—
2126	586023.89	2232620.39	картометрический метод; Mt=0,4	—
2127	585954.04	2232643.36	картометрический метод; Mt=0,4	—
2128	585950.66	2232683.45	картометрический метод; Mt=0,4	—
2129	585864.84	2232675.91	картометрический метод; Mt=0,4	—
2130	585825.42	2232701.26	картометрический метод; Mt=0,4	—
2131	585822.83	2232747.44	картометрический метод; Mt=0,4	—
2132	585768.06	2232740.18	картометрический метод; Mt=0,4	—
2133	585711.63	2232874.66	картометрический метод; Mt=0,4	—
2134	585640.06	2232978.68	картометрический метод; Mt=0,4	—
2135	585508.72	2232940.50	картометрический метод; Mt=0,4	—
2136	585427.69	2232915.49	картометрический метод; Mt=0,4	—
2137	585320.15	2232876.98	картометрический метод; Mt=0,4	—
2138	585215.12	2232839.97	картометрический метод; Mt=0,4	—
2139	585124.45	2232794.41	картометрический метод; Mt=0,4	—
2140	585123.09	2232781.45	картометрический метод; Mt=0,4	—
2141	585145.09	2232673.91	картометрический метод; Mt=0,4	—
2142	585037.06	2232612.89	картометрический метод; Mt=0,4	—
2143	585079.07	2232546.37	картометрический метод; Mt=0,4	—
2144	585110.18	2232531.96	картометрический метод; Mt=0,4	—
2145	585139.85	2232520.13	картометрический метод; Mt=0,4	—
2146	585169.80	2232518.29	картометрический метод; Mt=0,4	—
2147	585293.36	2232520.80	картометрический метод; Mt=0,4	—
2148	585475.95	2232563.12	картометрический метод; Mt=0,4	—
2149	585481.42	2232540.77	картометрический метод; Mt=0,4	—
2150	585457.70	2232534.17	картометрический метод; Mt=0,4	—
2151	585457.81	2232533.65	картометрический метод; Mt=0,4	—
2152	585434.02	2232526.75	картометрический метод; Mt=0,4	—

Челябинская область, Миасский городской округ, территориальная зона Сх2				
Обозначение характерных точек границ	Координаты, м		Метод определения координат и средняя квадратическая погрешность положения характерной точки (Mt), м	Описание обозначения точки
	X	Y		
1	2	3	4	5
2153	585437.00	2232511.81	картометрический метод; Mt=0,4	—
2154	585461.05	2232518.51	картометрический метод; Mt=0,4	—
2155	585461.15	2232518.04	картометрический метод; Mt=0,4	—
2156	585485.06	2232524.86	картометрический метод; Mt=0,4	—
2157	585275.91	2232451.30	картометрический метод; Mt=0,4	—
2158	585246.40	2232451.14	картометрический метод; Mt=0,4	—
2159	585170.10	2232440.83	картометрический метод; Mt=0,4	—
2160	585147.29	2232446.92	картометрический метод; Mt=0,4	—
2161	585129.69	2232443.42	картометрический метод; Mt=0,4	—
2162	585093.25	2232445.45	картометрический метод; Mt=0,4	—
2163	585082.57	2232451.83	картометрический метод; Mt=0,4	—
2164	585043.06	2232446.83	картометрический метод; Mt=0,4	—
2165	585027.55	2232434.08	картометрический метод; Mt=0,4	—
2166	585017.10	2232418.37	картометрический метод; Mt=0,4	—
2167	585016.82	2232408.38	картометрический метод; Mt=0,4	—
2168	585019.13	2232401.31	картометрический метод; Mt=0,4	—
2169	585027.03	2232398.09	картометрический метод; Mt=0,4	—
2170	585038.02	2232397.78	картометрический метод; Mt=0,4	—
2171	585065.59	2232400.01	картометрический метод; Mt=0,4	—
2172	585080.49	2232396.58	картометрический метод; Mt=0,4	—
2173	585086.37	2232392.42	картометрический метод; Mt=0,4	—
2174	585090.53	2232380.31	картометрический метод; Mt=0,4	—
2175	585095.79	2232331.65	картометрический метод; Mt=0,4	—
2176	585094.32	2232312.53	картометрический метод; Mt=0,4	—
2177	585097.18	2232307.45	картометрический метод; Mt=0,4	—
2178	585105.48	2232300.22	картометрический метод; Mt=0,4	—
2179	585124.71	2232290.67	картометрический метод; Mt=0,4	—
2180	585140.00	2232283.25	картометрический метод; Mt=0,4	—
2181	585148.77	2232275.00	картометрический метод; Mt=0,4	—
2182	585148.71	2232273.00	картометрический метод; Mt=0,4	—
2183	585148.60	2232269.00	картометрический метод; Mt=0,4	—
2184	585144.46	2232264.12	картометрический метод; Mt=0,4	—
2185	585137.91	2232262.30	картометрический метод; Mt=0,4	—
2186	585124.98	2232264.68	картометрический метод; Mt=0,4	—
2187	585108.57	2232268.13	картометрический метод; Mt=0,4	—
2188	585100.10	2232271.53	картометрический метод; Mt=0,4	—
2189	585086.53	2232268.90	картометрический метод; Mt=0,4	—
2190	585066.88	2232263.46	картометрический метод; Mt=0,4	—
2191	585058.65	2232255.69	картометрический метод; Mt=0,4	—
2192	585163.35	2232232.51	картометрический метод; Mt=0,4	—
2193	585205.54	2232256.50	картометрический метод; Mt=0,4	—

Челябинская область, Миасский городской округ, территориальная зона Сх2				
Обозначение характерных точек границ	Координаты, м		Метод определения координат и средняя квадратическая погрешность положения характерной точки (Mt), м	Описание обозначения точки
	X	Y		
1	2	3	4	5
2194	585198.03	2232272.84	картометрический метод; Mt=0,4	—
2195	585197.40	2232285.85	картометрический метод; Mt=0,4	—
2196	585208.73	2232297.54	картометрический метод; Mt=0,4	—
2197	585239.90	2232321.66	картометрический метод; Mt=0,4	—
2198	585305.87	2232355.80	картометрический метод; Mt=0,4	—
2199	585337.98	2232368.06	картометрический метод; Mt=0,4	—
2200	585350.17	2232394.81	картометрический метод; Mt=0,4	—
2201	585371.73	2232405.91	картометрический метод; Mt=0,4	—
2202	585424.38	2232418.99	картометрический метод; Mt=0,4	—
2203	585493.21	2232436.08	картометрический метод; Mt=0,4	—
2204	585563.73	2232456.84	картометрический метод; Mt=0,4	—
2205	585569.70	2232455.67	картометрический метод; Mt=0,4	—
2206	585572.91	2232445.59	картометрический метод; Mt=0,4	—
2207	585567.82	2232406.73	картометрический метод; Mt=0,4	—
2208	585571.01	2232395.63	картометрический метод; Mt=0,4	—
2209	585578.91	2232392.42	картометрический метод; Mt=0,4	—
2210	585585.42	2232392.24	картометрический метод; Mt=0,4	—
2211	585593.75	2232390.32	картометрический метод; Mt=0,4	—
2212	585598.41	2232396.19	картометрический метод; Mt=0,4	—
2213	585606.52	2232399.96	картометрический метод; Mt=0,4	—
2214	585616.83	2232390.55	картометрический метод; Mt=0,4	—
2215	585626.75	2232374.81	картометрический метод; Mt=0,4	—
2121	585632.26	2232360.30	картометрический метод; Mt=0,4	—
Часть № 48				
2216	583067.89	2231174.40	картометрический метод; Mt=0,4	—
2217	583128.68	2231252.11	картометрический метод; Mt=0,4	—
2218	583130.85	2231258.05	картометрический метод; Mt=0,4	—
2219	583140.54	2231282.78	картометрический метод; Mt=0,4	—
2220	583143.99	2231298.68	картометрический метод; Mt=0,4	—
2221	583148.06	2231318.57	картометрический метод; Mt=0,4	—
2222	583178.92	2231399.48	картометрический метод; Mt=0,4	—
2223	583183.36	2231415.36	картометрический метод; Mt=0,4	—
2224	583179.90	2231434.46	картометрический метод; Mt=0,4	—
2225	583172.81	2231484.65	картометрический метод; Mt=0,4	—
2226	583170.38	2231522.72	картометрический метод; Mt=0,4	—
2227	583170.90	2231576.71	картометрический метод; Mt=0,4	—
2228	583167.94	2231595.79	картометрический метод; Mt=0,4	—
2229	583161.76	2231606.96	картометрический метод; Mt=0,4	—
2230	583153.99	2231615.18	картометрический метод; Mt=0,4	—
2231	583142.63	2231620.50	картометрический метод; Mt=0,4	—
2232	583123.23	2231624.05	картометрический метод; Mt=0,4	—

Челябинская область, Миасский городской округ, территориальная зона Сх2				
Обозначение характерных точек границ	Координаты, м		Метод определения координат и средняя квадратическая погрешность положения характерной точки (Mt), м	Описание обозначения точки
	X	Y		
1	2	3	4	5
2233	583085.98	2231618.31	картометрический метод; Mt=0,4	—
2234	583055.20	2231608.18	картометрический метод; Mt=0,4	—
2235	583024.37	2231610.05	картометрический метод; Mt=0,4	—
2236	582985.90	2231611.14	картометрический метод; Mt=0,4	—
2237	582959.03	2231615.89	картометрический метод; Mt=0,4	—
2238	582937.22	2231622.51	картометрический метод; Mt=0,4	—
2239	582919.38	2231628.01	картометрический метод; Mt=0,4	—
2240	582913.94	2231630.16	картометрический метод; Mt=0,4	—
2241	582894.70	2231639.70	картометрический метод; Mt=0,4	—
2242	582876.22	2231644.21	картометрический метод; Mt=0,4	—
2243	582851.21	2231661.91	картометрический метод; Mt=0,4	—
2244	582833.81	2231701.57	картометрический метод; Mt=0,4	—
2245	582806.74	2231752.35	картометрический метод; Mt=0,4	—
2246	582783.86	2231791.99	картометрический метод; Mt=0,4	—
2247	582761.78	2231867.14	картометрический метод; Mt=0,4	—
2248	582747.18	2231928.02	картометрический метод; Mt=0,4	—
2249	582744.54	2231957.90	картометрический метод; Mt=0,4	—
2250	582767.69	2231999.26	картометрический метод; Mt=0,4	—
2251	582773.79	2232020.09	картометрический метод; Mt=0,4	—
2252	582771.20	2232035.16	картометрический метод; Mt=0,4	—
2253	582766.90	2232042.28	картометрический метод; Mt=0,4	—
2254	582757.17	2232051.55	картометрический метод; Mt=0,4	—
2255	582729.17	2232069.34	картометрический метод; Mt=0,4	—
2256	582717.26	2232113.22	картометрический метод; Mt=0,4	—
2257	582713.33	2232133.33	картометрический метод; Mt=0,4	—
2258	582702.96	2232155.62	картометрический метод; Mt=0,4	—
2259	582692.75	2232165.91	картометрический метод; Mt=0,4	—
2260	582677.42	2232172.34	картометрический метод; Mt=0,4	—
2261	582676.45	2232173.37	картометрический метод; Mt=0,4	—
2262	582641.07	2232177.37	картометрический метод; Mt=0,4	—
2263	582635.11	2232178.53	картометрический метод; Mt=0,4	—
2264	582624.69	2232181.82	картометрический метод; Mt=0,4	—
2265	582621.95	2232190.90	картометрический метод; Mt=0,4	—
2266	582625.70	2232217.80	картометрический метод; Mt=0,4	—
2267	582628.87	2232272.16	картометрический метод; Mt=0,4	—
2268	582638.77	2232321.88	картометрический метод; Mt=0,4	—
2269	582644.72	2232337.71	картометрический метод; Mt=0,4	—
2270	582654.19	2232354.45	картометрический метод; Mt=0,4	—
2271	582299.48	2232215.09	картометрический метод; Mt=0,4	—
2272	582306.47	2232181.32	картометрический метод; Mt=0,4	—
2273	582307.06	2232151.19	картометрический метод; Mt=0,4	—

Челябинская область, Миасский городской округ, территориальная зона Сх2				
Обозначение характерных точек границ	Координаты, м		Метод определения координат и средняя квадратическая погрешность положения характерной точки (Mt), м	Описание обозначения точки
	X	Y		
1	2	3	4	5
2274	582314.32	2232158.73	картометрический метод; Mt=0,4	—
2275	582324.62	2232169.43	картометрический метод; Mt=0,4	—
2276	582374.86	2232196.01	картометрический метод; Mt=0,4	—
2277	582383.91	2232197.77	картометрический метод; Mt=0,4	—
2278	582387.82	2232194.66	картометрический метод; Mt=0,4	—
2279	582385.51	2232183.71	картометрический метод; Mt=0,4	—
2280	582375.27	2232157.01	картометрический метод; Mt=0,4	—
2281	582355.80	2232122.55	картометрический метод; Mt=0,4	—
2282	582345.44	2232109.85	картометрический метод; Mt=0,4	—
2283	582334.63	2232102.71	картометрический метод; Mt=0,4	—
2284	582319.38	2232100.21	картометрический метод; Mt=0,4	—
2285	582314.52	2232099.41	картометрический метод; Mt=0,4	—
2286	582315.69	2232091.28	картометрический метод; Mt=0,4	—
2287	582320.61	2232059.10	картометрический метод; Mt=0,4	—
2288	582328.61	2232016.95	картометрический метод; Mt=0,4	—
2289	582335.04	2231980.89	картометрический метод; Mt=0,4	—
2290	582336.95	2231968.18	картометрический метод; Mt=0,4	—
2291	582347.54	2231926.83	картометрический метод; Mt=0,4	—
2292	582365.39	2231924.70	картометрический метод; Mt=0,4	—
2293	582374.29	2231900.46	картометрический метод; Mt=0,4	—
2294	582372.33	2231899.36	картометрический метод; Mt=0,4	—
2295	582367.09	2231896.43	картометрический метод; Mt=0,4	—
2296	582363.99	2231894.70	картометрический метод; Mt=0,4	—
2297	582360.03	2231900.71	картометрический метод; Mt=0,4	—
2298	582355.69	2231897.92	картометрический метод; Mt=0,4	—
2299	582360.88	2231882.91	картометрический метод; Mt=0,4	—
2300	582366.21	2231867.49	картометрический метод; Mt=0,4	—
2301	582385.00	2231818.13	картометрический метод; Mt=0,4	—
2302	582397.31	2231787.15	картометрический метод; Mt=0,4	—
2303	582410.87	2231755.65	картометрический метод; Mt=0,4	—
2304	582428.58	2231709.25	картометрический метод; Mt=0,4	—
2305	582435.80	2231691.91	картометрический метод; Mt=0,4	—
2306	582452.94	2231652.33	картометрический метод; Mt=0,4	—
2307	582463.67	2231633.96	картометрический метод; Mt=0,4	—
2308	582467.03	2231628.61	картометрический метод; Mt=0,4	—
2309	582491.36	2231576.75	картометрический метод; Mt=0,4	—
2310	582522.48	2231523.43	картометрический метод; Mt=0,4	—
2311	582530.17	2231512.62	картометрический метод; Mt=0,4	—
2312	582561.16	2231475.23	картометрический метод; Mt=0,4	—
2313	582591.22	2231430.44	картометрический метод; Mt=0,4	—
2314	582612.27	2231404.25	картометрический метод; Mt=0,4	—

Челябинская область, Миасский городской округ, территориальная зона Сх2				
Обозначение характерных точек границ	Координаты, м		Метод определения координат и средняя квадратическая погрешность положения характерной точки (Mt), м	Описание обозначения точки
	X	Y		
1	2	3	4	5
2315	582613.23	2231407.23	картометрический метод; Mt=0,4	—
2316	582616.19	2231416.37	картометрический метод; Mt=0,4	—
2317	582624.73	2231418.98	картометрический метод; Mt=0,4	—
2318	582630.72	2231418.81	картометрический метод; Mt=0,4	—
2319	582638.14	2231415.59	картометрический метод; Mt=0,4	—
2320	582647.02	2231411.35	картометрический метод; Mt=0,4	—
2321	582652.34	2231405.20	картометрический метод; Mt=0,4	—
2322	582651.19	2231398.40	картометрический метод; Mt=0,4	—
2323	582647.85	2231386.49	картометрический метод; Mt=0,4	—
2324	582638.74	2231378.72	картометрический метод; Mt=0,4	—
2325	582635.21	2231375.71	картометрический метод; Mt=0,4	—
2326	582656.25	2231351.23	картометрический метод; Mt=0,4	—
2327	582677.63	2231326.37	картометрический метод; Mt=0,4	—
2328	582680.76	2231343.70	картометрический метод; Mt=0,4	—
2329	582685.12	2231356.58	картометрический метод; Mt=0,4	—
2330	582694.70	2231359.31	картометрический метод; Mt=0,4	—
2331	582702.19	2231359.11	картометрический метод; Mt=0,4	—
2332	582710.07	2231354.88	картометрический метод; Mt=0,4	—
2333	582716.34	2231346.71	картометрический метод; Mt=0,4	—
2334	582720.36	2231329.59	картометрический метод; Mt=0,4	—
2335	582720.51	2231313.45	картометрический метод; Mt=0,4	—
2336	582722.01	2231300.19	картометрический метод; Mt=0,4	—
2337	582714.76	2231290.69	картометрический метод; Mt=0,4	—
2338	582718.27	2231281.25	картометрический метод; Mt=0,4	—
2339	582724.14	2231275.57	картометрический метод; Mt=0,4	—
2340	582763.68	2231237.29	картометрический метод; Mt=0,4	—
2341	582808.79	2231238.11	картометрический метод; Mt=0,4	—
2342	582841.31	2231219.92	картометрический метод; Mt=0,4	—
2343	582869.32	2231205.91	картометрический метод; Mt=0,4	—
2344	582882.32	2231191.41	картометрический метод; Mt=0,4	—
2345	582887.61	2231166.26	картометрический метод; Mt=0,4	—
2346	582896.12	2231149.02	картометрический метод; Mt=0,4	—
2347	582914.61	2231130.50	картометрический метод; Mt=0,4	—
2348	582934.72	2231116.94	картометрический метод; Mt=0,4	—
2349	582959.50	2231109.24	картометрический метод; Mt=0,4	—
2350	582970.19	2231127.57	картометрический метод; Mt=0,4	—
2351	583008.42	2231171.49	картометрический метод; Mt=0,4	—
2352	583009.98	2231173.46	картометрический метод; Mt=0,4	—
2216	583067.89	2231174.40	картометрический метод; Mt=0,4	—
Часть № 49				
2353	582482.64	2239735.91	картометрический метод; Mt=0,4	—

Челябинская область, Миасский городской округ, территориальная зона Сх2				
Обозначение характерных точек границ	Координаты, м		Метод определения координат и средняя квадратическая погрешность положения характерной точки (Mt), м	Описание обозначения точки
	X	Y		
1	2	3	4	5
2354	582480.40	2239750.22	картометрический метод; Mt=0,4	—
2355	582475.88	2239769.92	картометрический метод; Mt=0,4	—
2356	582466.13	2239768.48	картометрический метод; Mt=0,4	—
2357	582461.42	2239787.18	картометрический метод; Mt=0,4	—
2358	582454.54	2239808.95	картометрический метод; Mt=0,4	—
2359	582438.09	2239809.11	картометрический метод; Mt=0,4	—
2360	582445.24	2239947.30	картометрический метод; Mt=0,4	—
2361	582439.74	2239954.50	картометрический метод; Mt=0,4	—
2362	582296.61	2239965.89	картометрический метод; Mt=0,4	—
2363	582238.15	2239970.87	картометрический метод; Mt=0,4	—
2364	582234.83	2239917.38	картометрический метод; Mt=0,4	—
2365	582156.53	2239822.79	картометрический метод; Mt=0,4	—
2366	582155.22	2239730.04	картометрический метод; Mt=0,4	—
2367	582150.96	2239722.01	картометрический метод; Mt=0,4	—
2368	582147.87	2239608.07	картометрический метод; Mt=0,4	—
2369	582146.85	2239533.13	картометрический метод; Mt=0,4	—
2370	582151.88	2239533.06	картометрический метод; Mt=0,4	—
2371	582245.44	2239528.93	картометрический метод; Mt=0,4	—
2372	582253.74	2239540.66	картометрический метод; Mt=0,4	—
2373	582264.57	2239553.33	картометрический метод; Mt=0,4	—
2374	582280.12	2239566.68	картометрический метод; Mt=0,4	—
2375	582297.10	2239579.18	картометрический метод; Mt=0,4	—
2376	582311.09	2239591.17	картометрический метод; Mt=0,4	—
2377	582326.24	2239608.51	картометрический метод; Mt=0,4	—
2378	582338.51	2239620.06	картометрический метод; Mt=0,4	—
2379	582355.97	2239632.70	картометрический метод; Mt=0,4	—
2380	582379.75	2239648.29	картометрический метод; Mt=0,4	—
2381	582406.47	2239660.91	картометрический метод; Mt=0,4	—
2382	582428.65	2239672.52	картометрический метод; Mt=0,4	—
2383	582441.91	2239682.20	картометрический метод; Mt=0,4	—
2384	582454.75	2239695.48	картометрический метод; Mt=0,4	—
2385	582468.84	2239714.63	картометрический метод; Mt=0,4	—
2353	582482.64	2239735.91	картометрический метод; Mt=0,4	—
Часть № 50				
2386	582052.00	2237598.08	картометрический метод; Mt=0,4	—
2387	582022.23	2238479.52	картометрический метод; Mt=0,4	—
2388	582013.77	2238537.79	картометрический метод; Mt=0,4	—
2389	581962.10	2238828.23	картометрический метод; Mt=0,4	—
2390	581962.31	2238848.49	картометрический метод; Mt=0,4	—
2391	581958.90	2238851.75	картометрический метод; Mt=0,4	—
2392	581943.79	2238852.35	картометрический метод; Mt=0,4	—

Челябинская область, Миасский городской округ, территориальная зона Сх2				
Обозначение характерных точек границ	Координаты, м		Метод определения координат и средняя квадратическая погрешность положения характерной точки (Mt), м	Описание обозначения точки
	X	Y		
1	2	3	4	5
2393	581850.72	2238864.05	картометрический метод; Mt=0,4	—
2394	581870.50	2238749.49	картометрический метод; Mt=0,4	—
2395	581910.53	2238496.03	картометрический метод; Mt=0,4	—
2396	581886.94	2238461.00	картометрический метод; Mt=0,4	—
2397	581891.91	2238457.63	картометрический метод; Mt=0,4	—
2398	581914.29	2238490.15	картометрический метод; Mt=0,4	—
2399	581918.53	2238466.13	картометрический метод; Mt=0,4	—
2400	581870.60	2238379.48	картометрический метод; Mt=0,4	—
2401	581864.52	2238376.65	картометрический метод; Mt=0,4	—
2402	581792.72	2238338.47	картометрический метод; Mt=0,4	—
2403	581708.97	2238215.03	картометрический метод; Mt=0,4	—
2404	581692.30	2238186.69	картометрический метод; Mt=0,4	—
2405	581496.74	2238216.79	картометрический метод; Mt=0,4	—
2406	581452.24	2238138.39	картометрический метод; Mt=0,4	—
2407	581424.67	2237955.10	картометрический метод; Mt=0,4	—
2408	581483.99	2237918.02	картометрический метод; Mt=0,4	—
2409	581504.11	2237866.10	картометрический метод; Mt=0,4	—
2410	581633.34	2237781.34	картометрический метод; Mt=0,4	—
2411	581756.73	2237652.08	картометрический метод; Mt=0,4	—
2412	581766.25	2237529.17	картометрический метод; Mt=0,4	—
2413	581795.20	2237529.66	картометрический метод; Mt=0,4	—
2414	581800.26	2237528.93	картометрический метод; Mt=0,4	—
2415	581839.37	2237526.88	картометрический метод; Mt=0,4	—
2416	582018.45	2237525.28	картометрический метод; Mt=0,4	—
2417	582018.91	2237597.51	картометрический метод; Mt=0,4	—
2386	582052.00	2237598.08	картометрический метод; Mt=0,4	—
Часть № 51				
2418	581816.28	2239174.70	картометрический метод; Mt=0,4	—
2419	581835.37	2239193.40	картометрический метод; Mt=0,4	—
2420	581807.69	2239279.65	картометрический метод; Mt=0,4	—
2421	581625.96	2239490.86	картометрический метод; Mt=0,4	—
2422	581530.37	2239636.61	картометрический метод; Mt=0,4	—
2423	581456.52	2239701.74	картометрический метод; Mt=0,4	—
2424	581483.35	2239734.02	картометрический метод; Mt=0,4	—
2425	581197.38	2239991.02	картометрический метод; Mt=0,4	—
2426	581182.33	2239792.85	картометрический метод; Mt=0,4	—
2427	581189.93	2239778.64	картометрический метод; Mt=0,4	—
2428	581199.72	2239771.36	картометрический метод; Mt=0,4	—
2429	581207.60	2239767.14	картометрический метод; Mt=0,4	—
2430	581218.04	2239764.84	картометрический метод; Mt=0,4	—
2431	581230.01	2239763.51	картометрический метод; Mt=0,4	—

Челябинская область, Миасский городской округ, территориальная зона Сх2				
Обозначение характерных точек границ	Координаты, м		Метод определения координат и средняя квадратическая погрешность положения характерной точки (Mt), м	Описание обозначения точки
	X	Y		
1	2	3	4	5
2432	581239.86	2239758.24	картометрический метод; Mt=0,4	—
2433	581247.01	2239746.03	картометрический метод; Mt=0,4	—
2434	581415.61	2239635.72	картометрический метод; Mt=0,4	—
2435	581582.47	2239461.31	картометрический метод; Mt=0,4	—
2436	581576.82	2239440.56	картометрический метод; Mt=0,4	—
2437	581727.66	2239265.21	картометрический метод; Mt=0,4	—
2438	581771.97	2239219.96	картометрический метод; Mt=0,4	—
2418	581816.28	2239174.70	картометрический метод; Mt=0,4	—
Часть № 52				
2439	580922.26	2239699.43	картометрический метод; Mt=0,4	—
2440	580925.93	2239957.00	картометрический метод; Mt=0,4	—
2441	580910.08	2239962.45	картометрический метод; Mt=0,4	—
2442	580889.93	2239975.02	картометрический метод; Mt=0,4	—
2443	580879.89	2239991.29	картометрический метод; Mt=0,4	—
2444	580806.60	2240033.87	картометрический метод; Mt=0,4	—
2445	580793.73	2240038.23	картометрический метод; Mt=0,4	—
2446	580647.15	2240032.71	картометрический метод; Mt=0,4	—
2447	580649.28	2240019.65	картометрический метод; Mt=0,4	—
2448	580637.31	2240002.99	картометрический метод; Mt=0,4	—
2449	580594.59	2239977.20	картометрический метод; Mt=0,4	—
2450	580626.74	2239911.28	картометрический метод; Mt=0,4	—
2451	580617.98	2239902.53	картометрический метод; Mt=0,4	—
2452	580604.88	2239880.90	картометрический метод; Mt=0,4	—
2453	580594.24	2239858.20	картометрический метод; Mt=0,4	—
2454	580592.40	2239846.25	картометрический метод; Mt=0,4	—
2455	580594.62	2239836.19	картометрический метод; Mt=0,4	—
2456	580595.48	2239831.17	картометрический метод; Mt=0,4	—
2457	580600.44	2239812.03	картометрический метод; Mt=0,4	—
2458	580603.46	2239794.94	картометрический метод; Mt=0,4	—
2459	580602.07	2239780.98	картометрический метод; Mt=0,4	—
2460	580598.79	2239771.07	картометрический метод; Mt=0,4	—
2461	580589.93	2239758.32	картометрический метод; Mt=0,4	—
2462	580574.83	2239736.75	картометрический метод; Mt=0,4	—
2463	580570.37	2239720.87	картометрический метод; Mt=0,4	—
2464	580570.28	2239699.87	картометрический метод; Mt=0,4	—
2465	580577.72	2239679.66	картометрический метод; Mt=0,4	—
2466	580591.01	2239672.29	картометрический метод; Mt=0,4	—
2467	580584.15	2239644.67	картометрический метод; Mt=0,4	—
2468	580742.85	2239687.20	картометрический метод; Mt=0,4	—
2469	580900.64	2239701.84	картометрический метод; Mt=0,4	—
2439	580922.26	2239699.43	картометрический метод; Mt=0,4	—

Челябинская область, Миасский городской округ, территориальная зона Сх2				
Обозначение характерных точек границ	Координаты, м		Метод определения координат и средняя квадратическая погрешность положения характерной точки (Mt), м	Описание обозначения точки
	X	Y		
1	2	3	4	5
Часть № 53				
2470	579272.68	2225506.69	картометрический метод; Mt=0,4	—
2471	579236.22	2225518.36	картометрический метод; Mt=0,4	—
2472	579212.22	2225526.87	картометрический метод; Mt=0,4	—
2473	579199.45	2225530.73	картометрический метод; Mt=0,4	—
2474	579179.22	2225536.85	картометрический метод; Mt=0,4	—
2475	579135.65	2225550.01	картометрический метод; Mt=0,4	—
2476	579078.15	2225567.39	картометрический метод; Mt=0,4	—
2477	579077.72	2225565.42	картометрический метод; Mt=0,4	—
2478	579065.17	2225508.37	картометрический метод; Mt=0,4	—
2479	579158.50	2225478.09	картометрический метод; Mt=0,4	—
2480	579242.65	2225450.78	картометрический метод; Mt=0,4	—
2470	579272.68	2225506.69	картометрический метод; Mt=0,4	—
Часть № 54				
2481	578917.56	2225705.41	картометрический метод; Mt=0,4	—
2482	578917.46	2225712.37	картометрический метод; Mt=0,4	—
2483	578906.22	2225726.64	картометрический метод; Mt=0,4	—
2484	578908.52	2225739.06	картометрический метод; Mt=0,4	—
2485	578901.94	2225740.45	картометрический метод; Mt=0,4	—
2486	578900.16	2225765.03	картометрический метод; Mt=0,4	—
2487	578895.62	2225768.13	картометрический метод; Mt=0,4	—
2488	578887.64	2225772.18	картометрический метод; Mt=0,4	—
2489	578864.70	2225773.57	картометрический метод; Mt=0,4	—
2490	578864.34	2225762.89	картометрический метод; Mt=0,4	—
2491	578860.25	2225751.41	картометрический метод; Mt=0,4	—
2492	578861.31	2225750.75	картометрический метод; Mt=0,4	—
2493	578855.97	2225732.49	картометрический метод; Mt=0,4	—
2494	578856.94	2225732.20	картометрический метод; Mt=0,4	—
2495	578854.78	2225723.35	картометрический метод; Mt=0,4	—
2496	578852.56	2225714.22	картометрический метод; Mt=0,4	—
2497	578855.48	2225706.74	картометрический метод; Mt=0,4	—
2498	578863.04	2225704.42	картометрический метод; Mt=0,4	—
2499	578875.69	2225703.69	картометрический метод; Mt=0,4	—
2500	578903.33	2225705.86	картометрический метод; Mt=0,4	—
2481	578917.56	2225705.41	картометрический метод; Mt=0,4	—
Часть № 55				
2501	578894.51	2225817.14	картометрический метод; Mt=0,4	—
2502	578898.04	2225827.18	картометрический метод; Mt=0,4	—
2503	578852.51	2225842.83	картометрический метод; Mt=0,4	—
2504	578847.55	2225825.40	картометрический метод; Mt=0,4	—
2505	578850.23	2225824.25	картометрический метод; Mt=0,4	—

Челябинская область, Миасский городской округ, территориальная зона Сх2				
Обозначение характерных точек границ	Координаты, м		Метод определения координат и средняя квадратическая погрешность положения характерной точки (Mt), м	Описание обозначения точки
	X	Y		
1	2	3	4	5
2506	578850.01	2225819.62	картометрический метод; Mt=0,4	—
2507	578848.97	2225817.99	картометрический метод; Mt=0,4	—
2508	578849.40	2225811.32	картометрический метод; Mt=0,4	—
2501	578894.51	2225817.14	картометрический метод; Mt=0,4	—
Часть № 56				
2509	578857.87	2225776.19	картометрический метод; Mt=0,4	—
2510	578855.61	2225786.71	картометрический метод; Mt=0,4	—
2511	578846.48	2225802.58	картометрический метод; Mt=0,4	—
2512	578842.66	2225802.97	картометрический метод; Mt=0,4	—
2513	578839.49	2225801.35	картометрический метод; Mt=0,4	—
2514	578831.92	2225777.22	картометрический метод; Mt=0,4	—
2509	578857.87	2225776.19	картометрический метод; Mt=0,4	—
Часть № 57				
2515	578833.71	2225808.34	картометрический метод; Mt=0,4	—
2516	578838.72	2225823.92	картометрический метод; Mt=0,4	—
2517	578838.34	2225826.56	картометрический метод; Mt=0,4	—
2518	578830.65	2225828.78	картометрический метод; Mt=0,4	—
2519	578822.37	2225827.91	картометрический метод; Mt=0,4	—
2520	578819.21	2225823.33	картометрический метод; Mt=0,4	—
2521	578793.70	2225829.35	картометрический метод; Mt=0,4	—
2522	578791.30	2225820.28	картометрический метод; Mt=0,4	—
2523	578813.19	2225814.48	картометрический метод; Mt=0,4	—
2515	578833.71	2225808.34	картометрический метод; Mt=0,4	—
Часть № 58				
2524	578847.80	2225849.30	картометрический метод; Mt=0,4	—
2525	578846.35	2225850.08	картометрический метод; Mt=0,4	—
2526	578858.64	2225868.42	картометрический метод; Mt=0,4	—
2527	578832.97	2225887.92	картометрический метод; Mt=0,4	—
2528	578817.42	2225876.33	картометрический метод; Mt=0,4	—
2529	578819.56	2225871.91	картометрический метод; Mt=0,4	—
2530	578812.02	2225867.20	картометрический метод; Mt=0,4	—
2531	578827.58	2225838.93	картометрический метод; Mt=0,4	—
2532	578833.14	2225835.28	картометрический метод; Mt=0,4	—
2533	578839.20	2225833.50	картометрический метод; Mt=0,4	—
2524	578847.80	2225849.30	картометрический метод; Mt=0,4	—
Часть № 59				
2534	578572.46	2225569.11	картометрический метод; Mt=0,4	—
2535	578581.58	2225582.74	картометрический метод; Mt=0,4	—
2536	578575.19	2225586.60	картометрический метод; Mt=0,4	—
2537	578546.95	2225598.88	картометрический метод; Mt=0,4	—
2538	578557.37	2225614.06	картометрический метод; Mt=0,4	—

Челябинская область, Миасский городской округ, территориальная зона Сх2				
Обозначение характерных точек границ	Координаты, м		Метод определения координат и средняя квадратическая погрешность положения характерной точки (Mt), м	Описание обозначения точки
	X	Y		
1	2	3	4	5
2539	578536.44	2225628.42	картометрический метод; Mt=0,4	—
2540	578510.72	2225584.92	картометрический метод; Mt=0,4	—
2541	578529.33	2225573.19	картометрический метод; Mt=0,4	—
2542	578533.93	2225584.86	картометрический метод; Mt=0,4	—
2534	578572.46	2225569.11	картометрический метод; Mt=0,4	—
Часть № 60				
2543	578773.17	2225666.04	картометрический метод; Mt=0,4	—
2544	578777.51	2225674.58	картометрический метод; Mt=0,4	—
2545	578771.96	2225677.26	картометрический метод; Mt=0,4	—
2546	578771.58	2225683.36	картометрический метод; Mt=0,4	—
2547	578747.54	2225685.01	картометрический метод; Mt=0,4	—
2548	578747.04	2225686.32	картометрический метод; Mt=0,4	—
2549	578748.17	2225691.50	картометрический метод; Mt=0,4	—
2550	578746.44	2225709.89	картометрический метод; Mt=0,4	—
2551	578739.42	2225719.71	картометрический метод; Mt=0,4	—
2552	578732.46	2225714.77	картометрический метод; Mt=0,4	—
2553	578730.15	2225717.42	картометрический метод; Mt=0,4	—
2554	578716.85	2225706.34	картометрический метод; Mt=0,4	—
2555	578708.71	2225697.58	картометрический метод; Mt=0,4	—
2556	578723.45	2225679.42	картометрический метод; Mt=0,4	—
2557	578736.94	2225655.12	картометрический метод; Mt=0,4	—
2558	578742.22	2225662.15	картометрический метод; Mt=0,4	—
2559	578744.15	2225664.72	картометрический метод; Mt=0,4	—
2560	578755.40	2225652.35	картометрический метод; Mt=0,4	—
2561	578758.38	2225654.93	картометрический метод; Mt=0,4	—
2562	578759.55	2225653.35	картометрический метод; Mt=0,4	—
2563	578762.70	2225651.58	картометрический метод; Mt=0,4	—
2543	578773.17	2225666.04	картометрический метод; Mt=0,4	—
Часть № 61				
2564	578783.50	2225690.87	картометрический метод; Mt=0,4	—
2565	578787.70	2225697.14	картометрический метод; Mt=0,4	—
2566	578770.13	2225708.14	картометрический метод; Mt=0,4	—
2567	578755.95	2225725.01	картометрический метод; Mt=0,4	—
2568	578752.09	2225720.35	картометрический метод; Mt=0,4	—
2569	578755.63	2225711.15	картометрический метод; Mt=0,4	—
2570	578760.18	2225698.81	картометрический метод; Mt=0,4	—
2571	578769.01	2225692.31	картометрический метод; Mt=0,4	—
2572	578774.34	2225698.01	картометрический метод; Mt=0,4	—
2564	578783.50	2225690.87	картометрический метод; Mt=0,4	—
Часть № 62				
2573	578796.55	2225717.75	картометрический метод; Mt=0,4	—

Челябинская область, Миасский городской округ, территориальная зона Сх2				
Обозначение характерных точек границ	Координаты, м		Метод определения координат и средняя квадратическая погрешность положения характерной точки (Mt), м	Описание обозначения точки
	X	Y		
1	2	3	4	5
2574	578810.99	2225742.77	картометрический метод; Mt=0,4	—
2575	578795.92	2225751.66	картометрический метод; Mt=0,4	—
2576	578782.67	2225728.06	картометрический метод; Mt=0,4	—
2573	578796.55	2225717.75	картометрический метод; Mt=0,4	—
Часть № 63				
2577	578712.24	2225681.87	картометрический метод; Mt=0,4	—
2578	578700.92	2225691.33	картометрический метод; Mt=0,4	—
2579	578688.86	2225674.67	картометрический метод; Mt=0,4	—
2580	578700.09	2225665.40	картометрический метод; Mt=0,4	—
2577	578712.24	2225681.87	картометрический метод; Mt=0,4	—
Часть № 64				
2581	578821.34	2225767.77	картометрический метод; Mt=0,4	—
2582	578826.62	2225784.01	картометрический метод; Mt=0,4	—
2583	578790.65	2225792.71	картометрический метод; Mt=0,4	—
2584	578786.23	2225779.95	картометрический метод; Mt=0,4	—
2581	578821.34	2225767.77	картометрический метод; Mt=0,4	—
Часть № 65				
2585	578765.75	2225769.89	картометрический метод; Mt=0,4	—
2586	578770.74	2225775.61	картометрический метод; Mt=0,4	—
2587	578770.01	2225777.20	картометрический метод; Mt=0,4	—
2588	578774.78	2225782.57	картометрический метод; Mt=0,4	—
2589	578766.19	2225790.43	картометрический метод; Mt=0,4	—
2590	578763.12	2225793.07	картометрический метод; Mt=0,4	—
2591	578761.15	2225796.12	картометрический метод; Mt=0,4	—
2592	578755.15	2225796.97	картометрический метод; Mt=0,4	—
2593	578741.92	2225777.44	картометрический метод; Mt=0,4	—
2594	578755.77	2225764.62	картометрический метод; Mt=0,4	—
2595	578758.38	2225767.42	картометрический метод; Mt=0,4	—
2596	578760.02	2225767.29	картометрический метод; Mt=0,4	—
2585	578765.75	2225769.89	картометрический метод; Mt=0,4	—
Часть № 66				
2597	578802.73	2225849.61	картометрический метод; Mt=0,4	—
2598	578809.15	2225857.04	картометрический метод; Mt=0,4	—
2599	578810.49	2225861.01	картометрический метод; Mt=0,4	—
2600	578808.66	2225864.69	картометрический метод; Mt=0,4	—
2601	578800.39	2225876.30	картометрический метод; Mt=0,4	—
2602	578777.80	2225901.18	картометрический метод; Mt=0,4	—
2603	578766.53	2225890.69	картометрический метод; Mt=0,4	—
2604	578777.28	2225879.47	картометрический метод; Mt=0,4	—
2605	578789.01	2225853.50	картометрический метод; Mt=0,4	—
2606	578793.06	2225850.49	картометрический метод; Mt=0,4	—

Челябинская область, Миасский городской округ, территориальная зона Сх2				
Обозначение характерных точек границ	Координаты, м		Метод определения координат и средняя квадратическая погрешность положения характерной точки (Mt), м	Описание обозначения точки
	X	Y		
1	2	3	4	5
2597	578802.73	2225849.61	картометрический метод; Mt=0,4	—
Часть № 67				
2607	578782.89	2235719.38	картометрический метод; Mt=0,4	—
2608	578692.24	2235834.38	картометрический метод; Mt=0,4	—
2609	578682.84	2235816.35	картометрический метод; Mt=0,4	—
2610	578664.60	2235808.44	картометрический метод; Mt=0,4	—
2611	578643.90	2235802.88	картометрический метод; Mt=0,4	—
2612	578622.97	2235798.90	картометрический метод; Mt=0,4	—
2613	578622.50	2235800.92	картометрический метод; Mt=0,4	—
2614	578596.35	2235795.11	картометрический метод; Mt=0,4	—
2615	578596.72	2235793.90	картометрический метод; Mt=0,4	—
2616	578572.24	2235789.24	картометрический метод; Mt=0,4	—
2617	578549.96	2235784.38	картометрический метод; Mt=0,4	—
2618	578356.24	2235733.89	картометрический метод; Mt=0,4	—
2619	578341.36	2235729.25	картометрический метод; Mt=0,4	—
2620	578169.98	2235677.20	картометрический метод; Mt=0,4	—
2621	578152.43	2235671.14	картометрический метод; Mt=0,4	—
2622	578111.05	2235657.15	картометрический метод; Mt=0,4	—
2623	578069.95	2235654.21	картометрический метод; Mt=0,4	—
2624	578033.20	2235663.24	картометрический метод; Mt=0,4	—
2625	577985.82	2235700.33	картометрический метод; Mt=0,4	—
2626	577959.87	2235731.06	картометрический метод; Mt=0,4	—
2627	577943.49	2235767.93	картометрический метод; Mt=0,4	—
2628	577927.78	2235813.68	картометрический метод; Mt=0,4	—
2629	577919.92	2235823.92	картометрический метод; Mt=0,4	—
2630	577904.90	2235823.24	картометрический метод; Mt=0,4	—
2631	577897.03	2235810.88	картометрический метод; Mt=0,4	—
2632	577897.05	2235793.88	картометрический метод; Mt=0,4	—
2633	577927.78	2235734.47	картометрический метод; Mt=0,4	—
2634	577932.56	2235713.31	картометрический метод; Mt=0,4	—
2635	577930.51	2235693.50	картометрический метод; Mt=0,4	—
2636	577920.52	2235674.40	картометрический метод; Mt=0,4	—
2637	577905.25	2235664.83	картометрический метод; Mt=0,4	—
2638	577871.79	2235651.81	картометрический метод; Mt=0,4	—
2639	577834.23	2235641.61	картометрический метод; Mt=0,4	—
2640	577810.34	2235642.29	картометрический метод; Mt=0,4	—
2641	577800.09	2235651.85	картометрический метод; Mt=0,4	—
2642	577781.66	2235703.75	картометрический метод; Mt=0,4	—
2643	577760.49	2235742.67	картометрический метод; Mt=0,4	—
2644	577746.83	2235748.13	картометрический метод; Mt=0,4	—
2645	577695.96	2235737.21	картометрический метод; Mt=0,4	—

Челябинская область, Миасский городской округ, территориальная зона Сх2				
Обозначение характерных точек границ	Координаты, м		Метод определения координат и средняя квадратическая погрешность положения характерной точки (Mt), м	Описание обозначения точки
	X	Y		
1	2	3	4	5
2646	577685.04	2235740.62	картометрический метод; Mt=0,4	—
2647	577679.62	2235780.18	картометрический метод; Mt=0,4	—
2648	577673.43	2235825.29	картометрический метод; Mt=0,4	—
2649	577709.62	2236006.24	картометрический метод; Mt=0,4	—
2650	577727.20	2236044.73	картометрический метод; Mt=0,4	—
2651	577735.05	2236056.08	картометрический метод; Mt=0,4	—
2652	577677.36	2236077.65	картометрический метод; Mt=0,4	—
2653	577659.51	2236057.56	картометрический метод; Mt=0,4	—
2654	577640.32	2236017.84	картометрический метод; Mt=0,4	—
2655	577613.54	2235939.74	картометрический метод; Mt=0,4	—
2656	577606.85	2235907.60	картометрический метод; Mt=0,4	—
2657	577593.46	2235851.37	картометрический метод; Mt=0,4	—
2658	577585.87	2235815.22	картометрический метод; Mt=0,4	—
2659	577571.14	2235758.53	картометрический метод; Mt=0,4	—
2660	577562.55	2235730.42	картометрический метод; Mt=0,4	—
2661	577091.13	2235884.61	картометрический метод; Mt=0,4	—
2662	577133.20	2235847.79	картометрический метод; Mt=0,4	—
2663	577163.55	2235810.30	картометрический метод; Mt=0,4	—
2664	577192.11	2235767.01	картометрический метод; Mt=0,4	—
2665	577208.18	2235725.95	картометрический метод; Mt=0,4	—
2666	577222.91	2235685.78	картометрический метод; Mt=0,4	—
2667	577234.07	2235635.34	картометрический метод; Mt=0,4	—
2668	577244.00	2235570.18	картометрический метод; Mt=0,4	—
2669	577204.72	2235556.35	картометрический метод; Mt=0,4	—
2670	577168.35	2235546.30	картометрический метод; Mt=0,4	—
2671	577121.71	2235540.72	картометрический метод; Mt=0,4	—
2672	577077.97	2235537.82	картометрический метод; Mt=0,4	—
2673	577047.85	2235528.00	картометрический метод; Mt=0,4	—
2674	577038.03	2235521.31	картометрический метод; Mt=0,4	—
2675	577030.89	2235521.53	картометрический метод; Mt=0,4	—
2676	577010.69	2235537.60	картометрический метод; Mt=0,4	—
2677	576992.17	2235561.25	картометрический метод; Mt=0,4	—
2678	576967.62	2235586.69	картометрический метод; Mt=0,4	—
2679	576955.68	2235594.95	картометрический метод; Mt=0,4	—
2680	576941.40	2235597.40	картометрический метод; Mt=0,4	—
2681	576918.19	2235598.96	картометрический метод; Mt=0,4	—
2682	576898.89	2235594.72	картометрический метод; Mt=0,4	—
2683	576882.82	2235589.59	картометрический метод; Mt=0,4	—
2684	576865.86	2235580.00	картометрический метод; Mt=0,4	—
2685	576846.67	2235561.70	картометрический метод; Mt=0,4	—
2686	576830.04	2235546.74	картометрический метод; Mt=0,4	—

Челябинская область, Миасский городской округ, территориальная зона Сх2				
Обозначение характерных точек границ	Координаты, м		Метод определения координат и средняя квадратическая погрешность положения характерной точки (Mt), м	Описание обозначения точки
	X	Y		
1	2	3	4	5
2687	576814.87	2235531.57	картометрический метод; Mt=0,4	—
2688	576804.61	2235518.18	картометрический метод; Mt=0,4	—
2689	576800.59	2235503.23	картометрический метод; Mt=0,4	—
2690	576802.37	2235483.37	картометрический метод; Mt=0,4	—
2691	576806.61	2235464.62	картометрический метод; Mt=0,4	—
2692	576815.54	2235443.87	картометрический метод; Mt=0,4	—
2693	576817.77	2235430.70	картометрический метод; Mt=0,4	—
2694	576821.90	2235416.87	картометрический метод; Mt=0,4	—
2695	576858.28	2235388.75	картометрический метод; Mt=0,4	—
2696	576918.08	2235408.17	картометрический метод; Mt=0,4	—
2697	576923.89	2235388.31	картометрический метод; Mt=0,4	—
2698	576929.69	2235372.24	картометрический метод; Mt=0,4	—
2699	576941.29	2235355.06	картометрический метод; Mt=0,4	—
2700	576951.33	2235340.33	картометрический метод; Mt=0,4	—
2701	576957.58	2235322.03	картометрический метод; Mt=0,4	—
2702	576967.85	2235303.06	картометрический метод; Mt=0,4	—
2703	576977.22	2235279.63	картометрический метод; Mt=0,4	—
2704	576991.95	2235244.82	картометрический метод; Mt=0,4	—
2705	576997.08	2235231.43	картометрический метод; Mt=0,4	—
2706	576984.81	2235230.53	картометрический метод; Mt=0,4	—
2707	576960.04	2235222.50	картометрический метод; Mt=0,4	—
2708	576943.30	2235220.71	картометрический метод; Mt=0,4	—
2709	576911.61	2235211.12	картометрический метод; Mt=0,4	—
2710	576861.85	2235194.38	картометрический метод; Mt=0,4	—
2711	576829.94	2235178.54	картометрический метод; Mt=0,4	—
2712	576821.68	2235170.28	картометрический метод; Mt=0,4	—
2713	576818.34	2235164.03	картометрический метод; Mt=0,4	—
2714	576820.34	2235159.79	картометрический метод; Mt=0,4	—
2715	576832.39	2235155.77	картометрический метод; Mt=0,4	—
2716	576844.45	2235150.64	картометрический метод; Mt=0,4	—
2717	576856.27	2235150.64	картометрический метод; Mt=0,4	—
2718	576873.46	2235156.00	картометрический метод; Mt=0,4	—
2719	576885.73	2235159.12	картометрический метод; Mt=0,4	—
2720	576903.58	2235160.24	картометрический метод; Mt=0,4	—
2721	576927.01	2235163.36	картометрический метод; Mt=0,4	—
2722	576943.08	2235164.03	картометрический метод; Mt=0,4	—
2723	576956.69	2235162.47	картометрический метод; Mt=0,4	—
2724	576977.22	2235156.89	картометрический метод; Mt=0,4	—
2725	576987.93	2235153.32	картометрический метод; Mt=0,4	—
2726	576997.75	2235150.42	картометрический метод; Mt=0,4	—
2727	577006.46	2235151.76	картометрический метод; Mt=0,4	—

Челябинская область, Миасский городской округ, территориальная зона Сх2				
Обозначение характерных точек границ	Координаты, м		Метод определения координат и средняя квадратическая погрешность положения характерной точки (Mt), м	Описание обозначения точки
	X	Y		
1	2	3	4	5
2728	577018.06	2235157.12	картометрический метод; Mt=0,4	—
2729	577032.34	2235164.26	картометрический метод; Mt=0,4	—
2730	577047.96	2235169.17	картометрический метод; Mt=0,4	—
2731	577062.02	2235169.61	картометрический метод; Mt=0,4	—
2732	577068.27	2235164.48	картометрический метод; Mt=0,4	—
2733	577077.42	2235153.10	картометрический метод; Mt=0,4	—
2734	577086.35	2235140.16	картометрический метод; Mt=0,4	—
2735	577093.82	2235128.33	картометрический метод; Mt=0,4	—
2736	577088.69	2235121.41	картометрический метод; Mt=0,4	—
2737	577082.00	2235111.15	картометрический метод; Mt=0,4	—
2738	577076.64	2235099.99	картометрический метод; Mt=0,4	—
2739	577077.98	2235089.72	картометрический метод; Mt=0,4	—
2740	577082.89	2235077.00	картометрический метод; Mt=0,4	—
2741	577102.60	2234991.46	картометрический метод; Mt=0,4	—
2742	577175.20	2235004.84	картометрический метод; Mt=0,4	—
2743	577187.26	2235006.50	картометрический метод; Mt=0,4	—
2744	577234.11	2235022.75	картометрический метод; Mt=0,4	—
2745	577239.03	2235055.61	картометрический метод; Mt=0,4	—
2746	577259.40	2235173.10	картометрический метод; Mt=0,4	—
2747	577279.07	2235191.42	картометрический метод; Mt=0,4	—
2748	577368.24	2235226.59	картометрический метод; Mt=0,4	—
2749	577405.64	2235243.23	картометрический метод; Mt=0,4	—
2750	577411.89	2235252.06	картометрический метод; Mt=0,4	—
2751	577425.16	2235261.69	картометрический метод; Mt=0,4	—
2752	577492.76	2235291.61	картометрический метод; Mt=0,4	—
2753	577513.05	2235302.05	картометрический метод; Mt=0,4	—
2754	577522.60	2235322.68	картометрический метод; Mt=0,4	—
2755	577516.50	2235356.60	картометрический метод; Mt=0,4	—
2756	577523.96	2235382.38	картометрический метод; Mt=0,4	—
2757	577583.66	2235404.09	картометрический метод; Mt=0,4	—
2758	577607.40	2235409.51	картометрический метод; Mt=0,4	—
2759	577626.40	2235406.12	картометрический метод; Mt=0,4	—
2760	577706.60	2235423.76	картометрический метод; Mt=0,4	—
2761	577816.41	2235447.92	картометрический метод; Mt=0,4	—
2762	578020.42	2235492.80	картометрический метод; Mt=0,4	—
2763	578071.94	2235518.57	картометрический метод; Mt=0,4	—
2764	578074.99	2235521.29	картометрический метод; Mt=0,4	—
2765	578158.89	2235543.53	картометрический метод; Mt=0,4	—
2766	578169.62	2235546.38	картометрический метод; Mt=0,4	—
2767	578232.71	2235571.48	картометрический метод; Mt=0,4	—
2768	578270.70	2235612.86	картометрический метод; Mt=0,4	—

Челябинская область, Миасский городской округ, территориальная зона Сх2				
Обозначение характерных точек границ	Координаты, м		Метод определения координат и средняя квадратическая погрешность положения характерной точки (Mt), м	Описание обозначения точки
	X	Y		
1	2	3	4	5
2769	578336.07	2235637.58	картометрический метод; Mt=0,4	—
2770	578359.69	2235641.91	картометрический метод; Mt=0,4	—
2771	578379.92	2235654.25	картометрический метод; Mt=0,4	—
2772	578425.38	2235667.14	картометрический метод; Mt=0,4	—
2773	578523.74	2235658.99	картометрический метод; Mt=0,4	—
2774	578561.39	2235662.05	картометрический метод; Mt=0,4	—
2775	578759.82	2235718.70	картометрический метод; Mt=0,4	—
2607	578782.89	2235719.38	картометрический метод; Mt=0,4	—
Часть № 68				
2776	577658.29	2218946.11	картометрический метод; Mt=0,4	—
2777	577660.46	2218968.02	картометрический метод; Mt=0,4	—
2778	577659.48	2218997.97	картометрический метод; Mt=0,4	—
2779	577658.02	2219031.41	картометрический метод; Mt=0,4	—
2780	577653.07	2219086.98	картометрический метод; Mt=0,4	—
2781	577652.03	2219125.41	картометрический метод; Mt=0,4	—
2782	577652.91	2219149.84	картометрический метод; Mt=0,4	—
2783	577657.89	2219173.13	картометрический метод; Mt=0,4	—
2784	577658.12	2219173.88	картометрический метод; Mt=0,4	—
2785	577035.08	2219106.13	картометрический метод; Mt=0,4	—
2786	577043.54	2219035.23	картометрический метод; Mt=0,4	—
2787	577038.68	2218916.31	картометрический метод; Mt=0,4	—
2788	577030.19	2218870.19	картометрический метод; Mt=0,4	—
2789	577014.41	2218814.38	картометрический метод; Mt=0,4	—
2790	576952.54	2218775.53	картометрический метод; Mt=0,4	—
2791	576971.80	2218658.75	картометрический метод; Mt=0,4	—
2792	577491.67	2218632.22	картометрический метод; Mt=0,4	—
2793	577507.77	2218634.95	картометрический метод; Mt=0,4	—
2794	577507.81	2218642.24	картометрический метод; Mt=0,4	—
2795	577508.32	2218694.38	картометрический метод; Mt=0,4	—
2796	577516.18	2218711.23	картометрический метод; Mt=0,4	—
2797	577534.20	2218740.10	картометрический метод; Mt=0,4	—
2798	577559.09	2218776.64	картометрический метод; Mt=0,4	—
2799	577617.33	2218862.21	картометрический метод; Mt=0,4	—
2800	577646.18	2218908.92	картометрический метод; Mt=0,4	—
2776	577658.29	2218946.11	картометрический метод; Mt=0,4	—
Часть № 69				
2801	577701.70	2238712.76	картометрический метод; Mt=0,4	—
2802	577723.93	2238768.93	картометрический метод; Mt=0,4	—
2803	577706.54	2238775.81	картометрический метод; Mt=0,4	—
2804	577383.44	2238906.84	картометрический метод; Mt=0,4	—
2805	577354.06	2238916.88	картометрический метод; Mt=0,4	—

Челябинская область, Миасский городской округ, территориальная зона Сх2				
Обозначение характерных точек границ	Координаты, м		Метод определения координат и средняя квадратическая погрешность положения характерной точки (Mt), м	Описание обозначения точки
	X	Y		
1	2	3	4	5
2806	577343.92	2238921.79	картометрический метод; Mt=0,4	—
2807	577267.25	2238952.88	картометрический метод; Mt=0,4	—
2808	577054.24	2239040.51	картометрический метод; Mt=0,4	—
2809	576878.53	2239111.55	картометрический метод; Mt=0,4	—
2810	576731.88	2239170.95	картометрический метод; Mt=0,4	—
2811	576551.20	2239245.44	картометрический метод; Mt=0,4	—
2812	576543.71	2239245.77	картометрический метод; Mt=0,4	—
2813	576537.54	2239243.74	картометрический метод; Mt=0,4	—
2814	576532.26	2239238.35	картометрический метод; Mt=0,4	—
2815	576516.33	2239198.29	картометрический метод; Mt=0,4	—
2816	576545.85	2239186.55	картометрический метод; Mt=0,4	—
2817	576548.80	2239153.29	картометрический метод; Mt=0,4	—
2818	576583.90	2239139.25	картометрический метод; Mt=0,4	—
2819	576587.59	2239130.02	картометрический метод; Mt=0,4	—
2820	576590.21	2239114.91	картометрический метод; Mt=0,4	—
2821	576594.24	2239103.78	картометрический метод; Mt=0,4	—
2822	576603.12	2239103.42	картометрический метод; Mt=0,4	—
2823	576611.62	2239108.95	картометрический метод; Mt=0,4	—
2824	576622.70	2239111.54	картометрический метод; Mt=0,4	—
2825	576633.41	2239111.54	картометрический метод; Mt=0,4	—
2826	576647.46	2239105.26	картометрический метод; Mt=0,4	—
2827	576652.63	2239097.87	картометрический метод; Mt=0,4	—
2828	576654.48	2239085.31	картометрический метод; Mt=0,4	—
2829	576658.54	2239072.75	картометрический метод; Mt=0,4	—
2830	576664.45	2239059.08	картометрический метод; Mt=0,4	—
2831	576679.60	2239057.23	картометрический метод; Mt=0,4	—
2832	576696.60	2239056.49	картометрический метод; Mt=0,4	—
2833	576702.88	2239046.51	картометрический метод; Mt=0,4	—
2834	576707.23	2239033.75	картометрический метод; Mt=0,4	—
2835	576739.04	2238997.94	картометрический метод; Mt=0,4	—
2836	576894.89	2238950.19	картометрический метод; Mt=0,4	—
2837	576980.75	2238933.81	картометрический метод; Mt=0,4	—
2838	577005.50	2238930.12	картометрический метод; Mt=0,4	—
2839	577024.35	2238923.84	картометрический метод; Mt=0,4	—
2840	577045.46	2238921.14	картометрический метод; Mt=0,4	—
2841	577054.92	2238873.73	картометрический метод; Mt=0,4	—
2842	577143.03	2238837.50	картометрический метод; Mt=0,4	—
2843	577169.02	2238856.65	картометрический метод; Mt=0,4	—
2844	577279.27	2238842.20	картометрический метод; Mt=0,4	—
2845	577204.79	2238553.15	картометрический метод; Mt=0,4	—
2846	577220.67	2238494.58	картометрический метод; Mt=0,4	—

Челябинская область, Миасский городской округ, территориальная зона Сх2				
Обозначение характерных точек границ	Координаты, м		Метод определения координат и средняя квадратическая погрешность положения характерной точки (Mt), м	Описание обозначения точки
	X	Y		
1	2	3	4	5
2847	577197.13	2238394.14	картометрический метод; Mt=0,4	—
2848	577221.34	2238364.47	картометрический метод; Mt=0,4	—
2849	577322.97	2238351.40	картометрический метод; Mt=0,4	—
2850	577323.31	2238363.39	картометрический метод; Mt=0,4	—
2851	577326.09	2238373.31	картометрический метод; Mt=0,4	—
2852	577340.97	2238386.89	картометрический метод; Mt=0,4	—
2853	577365.24	2238414.21	картометрический метод; Mt=0,4	—
2854	577372.78	2238439.80	картометрический метод; Mt=0,4	—
2855	577411.21	2238484.88	картометрический метод; Mt=0,4	—
2856	577412.80	2238487.13	картометрический метод; Mt=0,4	—
2857	577414.53	2238486.54	картометрический метод; Mt=0,4	—
2858	577416.80	2238492.79	картометрический метод; Mt=0,4	—
2859	577461.83	2238556.56	картометрический метод; Mt=0,4	—
2860	577491.39	2238621.59	картометрический метод; Mt=0,4	—
2861	577522.79	2238706.20	картометрический метод; Mt=0,4	—
2862	577549.40	2238767.54	картометрический метод; Mt=0,4	—
2863	577611.47	2238756.82	картометрический метод; Mt=0,4	—
2864	577677.24	2238727.63	картометрический метод; Mt=0,4	—
2801	577701.70	2238712.76	картометрический метод; Mt=0,4	—
Часть № 70				
2865	576396.50	2229256.98	картометрический метод; Mt=0,4	—
2866	576410.23	2229435.06	картометрический метод; Mt=0,4	—
2867	576422.53	2229530.47	картометрический метод; Mt=0,4	—
2868	576349.37	2229575.80	картометрический метод; Mt=0,4	—
2869	576042.18	2229793.59	картометрический метод; Mt=0,4	—
2870	575993.90	2229817.11	картометрический метод; Mt=0,4	—
2871	575900.36	2229803.48	картометрический метод; Mt=0,4	—
2872	575501.59	2229692.29	картометрический метод; Mt=0,4	—
2873	575490.40	2229685.60	картометрический метод; Mt=0,4	—
2874	575464.39	2229685.33	картометрический метод; Mt=0,4	—
2875	575373.33	2229655.87	картометрический метод; Mt=0,4	—
2876	575424.11	2229508.20	картометрический метод; Mt=0,4	—
2877	575555.81	2229349.42	картометрический метод; Mt=0,4	—
2878	575612.78	2229097.12	картометрический метод; Mt=0,4	—
2879	575627.33	2229098.71	картометрический метод; Mt=0,4	—
2880	575638.04	2229106.41	картометрический метод; Mt=0,4	—
2881	575678.29	2229133.28	картометрический метод; Mt=0,4	—
2882	575685.93	2229138.06	картометрический метод; Mt=0,4	—
2883	575698.86	2229135.70	картометрический метод; Mt=0,4	—
2884	575731.49	2229104.78	картометрический метод; Mt=0,4	—
2885	575732.24	2229095.76	картометрический метод; Mt=0,4	—

Челябинская область, Миасский городской округ, территориальная зона Сх2				
Обозначение характерных точек границ	Координаты, м		Метод определения координат и средняя квадратическая погрешность положения характерной точки (Mt), м	Описание обозначения точки
	X	Y		
1	2	3	4	5
2886	575730.99	2229086.80	картометрический метод; Mt=0,4	—
2887	575776.08	2229027.78	картометрический метод; Mt=0,4	—
2888	575897.33	2229099.39	картометрический метод; Mt=0,4	—
2889	575948.40	2229102.18	картометрический метод; Mt=0,4	—
2890	576011.53	2229136.55	картометрический метод; Mt=0,4	—
2865	576396.50	2229256.98	картометрический метод; Mt=0,4	—
Часть № 71				
2891	575873.94	2227079.13	картометрический метод; Mt=0,4	—
2892	575836.12	2227142.97	картометрический метод; Mt=0,4	—
2893	575827.15	2227160.22	картометрический метод; Mt=0,4	—
2894	575814.80	2227175.82	картометрический метод; Mt=0,4	—
2895	575814.34	2227202.16	картометрический метод; Mt=0,4	—
2896	575801.36	2227225.81	картометрический метод; Mt=0,4	—
2897	575775.92	2227213.84	картометрический метод; Mt=0,4	—
2898	575765.02	2227237.01	картометрический метод; Mt=0,4	—
2899	575778.97	2227243.57	картометрический метод; Mt=0,4	—
2900	575742.12	2227315.50	картометрический метод; Mt=0,4	—
2901	575783.69	2227338.91	картометрический метод; Mt=0,4	—
2902	575827.73	2227330.75	картометрический метод; Mt=0,4	—
2903	575847.18	2227338.75	картометрический метод; Mt=0,4	—
2904	575866.74	2227348.33	картометрический метод; Mt=0,4	—
2905	575883.73	2227355.99	картометрический метод; Mt=0,4	—
2906	575887.67	2227359.93	картометрический метод; Mt=0,4	—
2907	575898.02	2227369.79	картометрический метод; Mt=0,4	—
2908	575893.92	2227383.00	картометрический метод; Mt=0,4	—
2909	575887.20	2227404.67	картометрический метод; Mt=0,4	—
2910	575801.19	2227595.26	картометрический метод; Mt=0,4	—
2911	575786.67	2227665.67	картометрический метод; Mt=0,4	—
2912	575776.64	2227788.94	картометрический метод; Mt=0,4	—
2913	575757.09	2227858.49	картометрический метод; Mt=0,4	—
2914	575734.98	2227890.11	картометрический метод; Mt=0,4	—
2915	575653.03	2227937.46	картометрический метод; Mt=0,4	—
2916	575638.41	2227968.83	картометрический метод; Mt=0,4	—
2917	575533.38	2227919.88	картометрический метод; Mt=0,4	—
2918	575526.29	2227916.71	картометрический метод; Mt=0,4	—
2919	575476.81	2227894.59	картометрический метод; Mt=0,4	—
2920	575422.84	2227887.84	картометрический метод; Mt=0,4	—
2921	575318.87	2227833.09	картометрический метод; Mt=0,4	—
2922	575639.92	2227103.00	картометрический метод; Mt=0,4	—
2923	575654.89	2227109.56	картометрический метод; Mt=0,4	—
2924	575701.43	2227017.77	картометрический метод; Mt=0,4	—

Челябинская область, Миасский городской округ, территориальная зона Сх2				
Обозначение характерных точек границ	Координаты, м		Метод определения координат и средняя квадратическая погрешность положения характерной точки (Mt), м	Описание обозначения точки
	X	Y		
1	2	3	4	5
2925	575794.13	2227074.84	картометрический метод; Mt=0,4	—
2926	575837.81	2227055.42	картометрический метод; Mt=0,4	—
2891	575873.94	2227079.13	картометрический метод; Mt=0,4	—
Часть № 72				
2927	574613.41	2220825.90	картометрический метод; Mt=0,4	—
2928	574576.39	2220879.07	картометрический метод; Mt=0,4	—
2929	574655.28	2220956.25	картометрический метод; Mt=0,4	—
2930	574600.19	2221120.26	картометрический метод; Mt=0,4	—
2931	574629.95	2221251.50	картометрический метод; Mt=0,4	—
2932	574615.92	2221273.54	картометрический метод; Mt=0,4	—
2933	574577.32	2221334.19	картометрический метод; Mt=0,4	—
2934	574508.42	2221325.42	картометрический метод; Mt=0,4	—
2935	574442.01	2221323.54	картометрический метод; Mt=0,4	—
2936	574400.66	2221326.05	картометрический метод; Mt=0,4	—
2937	574371.85	2221339.83	картометрический метод; Mt=0,4	—
2938	574351.80	2221358.63	картометрический метод; Mt=0,4	—
2939	574327.94	2221358.56	картометрический метод; Mt=0,4	—
2940	574301.93	2221269.62	картометрический метод; Mt=0,4	—
2941	574304.17	2221263.58	картометрический метод; Mt=0,4	—
2942	574297.05	2221261.11	картометрический метод; Mt=0,4	—
2943	574290.00	2221238.98	картометрический метод; Mt=0,4	—
2944	574253.45	2221124.33	картометрический метод; Mt=0,4	—
2945	574227.13	2221031.62	картометрический метод; Mt=0,4	—
2946	574227.13	2221006.56	картометрический метод; Mt=0,4	—
2947	574232.77	2220982.13	картометрический метод; Mt=0,4	—
2948	574257.83	2220940.78	картометрический метод; Mt=0,4	—
2949	574314.21	2220831.78	картометрический метод; Mt=0,4	—
2950	574359.94	2220742.19	картометрический метод; Mt=0,4	—
2951	574499.33	2220849.01	картометрический метод; Mt=0,4	—
2952	574545.06	2220780.72	картометрический метод; Mt=0,4	—
2953	574582.02	2220805.15	картометрический метод; Mt=0,4	—
2927	574613.41	2220825.90	картометрический метод; Mt=0,4	—
Часть № 73				
2954	572132.15	2223469.87	картометрический метод; Mt=0,4	—
2955	572156.79	2223508.63	картометрический метод; Mt=0,4	—
2956	572180.88	2223545.28	картометрический метод; Mt=0,4	—
2957	572206.28	2223548.25	картометрический метод; Mt=0,4	—
2958	572239.95	2223613.99	картометрический метод; Mt=0,4	—
2959	572284.57	2223689.73	картометрический метод; Mt=0,4	—
2960	572320.26	2223785.73	картометрический метод; Mt=0,4	—
2961	572352.98	2223846.81	картометрический метод; Mt=0,4	—

Челябинская область, Миасский городской округ, территориальная зона Сх2				
Обозначение характерных точек границ	Координаты, м		Метод определения координат и средняя квадратическая погрешность положения характерной точки (Mt), м	Описание обозначения точки
	X	Y		
1	2	3	4	5
2962	572356.69	2223862.02	картометрический метод; Mt=0,4	—
2963	572208.28	2223941.10	картометрический метод; Mt=0,4	—
2964	572077.32	2223924.28	картометрический метод; Mt=0,4	—
2965	572017.49	2223781.73	картометрический метод; Mt=0,4	—
2966	571968.43	2223802.14	картометрический метод; Mt=0,4	—
2967	571959.40	2223788.75	картометрический метод; Mt=0,4	—
2968	571960.41	2223780.11	картометрический метод; Mt=0,4	—
2969	571948.45	2223772.95	картометрический метод; Mt=0,4	—
2970	571922.91	2223757.66	картометрический метод; Mt=0,4	—
2971	571847.84	2223719.73	картометрический метод; Mt=0,4	—
2972	571794.48	2223590.61	картометрический метод; Mt=0,4	—
2973	571735.83	2223528.67	картометрический метод; Mt=0,4	—
2974	571654.52	2223372.76	картометрический метод; Mt=0,4	—
2975	571784.00	2223298.47	картометрический метод; Mt=0,4	—
2976	571884.71	2223470.68	картометрический метод; Mt=0,4	—
2977	571904.53	2223460.01	картометрический метод; Mt=0,4	—
2978	571921.48	2223451.84	картометрический метод; Mt=0,4	—
2979	571942.01	2223441.11	картометрический метод; Mt=0,4	—
2980	571938.95	2223433.40	картометрический метод; Mt=0,4	—
2981	571939.20	2223429.40	картометрический метод; Mt=0,4	—
2982	571942.72	2223422.63	картометрический метод; Mt=0,4	—
2983	571930.36	2223395.30	картометрический метод; Mt=0,4	—
2984	571948.59	2223387.06	картометрический метод; Mt=0,4	—
2985	571966.81	2223378.82	картометрический метод; Mt=0,4	—
2986	571971.57	2223376.67	картометрический метод; Mt=0,4	—
2987	572022.53	2223468.11	картометрический метод; Mt=0,4	—
2988	572072.36	2223454.60	картометрический метод; Mt=0,4	—
2989	572113.42	2223443.25	картометрический метод; Mt=0,4	—
2954	572132.15	2223469.87	картометрический метод; Mt=0,4	—
Часть № 74				
2990	563392.58	2231153.30	картометрический метод; Mt=0,4	—
2991	563405.13	2231234.42	картометрический метод; Mt=0,4	—
2992	563273.75	2231406.46	картометрический метод; Mt=0,4	—
2993	563243.13	2231407.01	картометрический метод; Mt=0,4	—
2994	563242.66	2231473.13	картометрический метод; Mt=0,4	—
2995	563265.63	2231480.65	картометрический метод; Mt=0,4	—
2996	563268.18	2231561.16	картометрический метод; Mt=0,4	—
2997	563250.13	2231591.12	картометрический метод; Mt=0,4	—
2998	563238.22	2231648.30	картометрический метод; Mt=0,4	—
2999	563234.14	2231758.26	картометрический метод; Mt=0,4	—
3000	563224.61	2231821.23	картометрический метод; Mt=0,4	—

Челябинская область, Миасский городской округ, территориальная зона Сх2				
Обозначение характерных точек границ	Координаты, м		Метод определения координат и средняя квадратическая погрешность положения характерной точки (Mt), м	Описание обозначения точки
	X	Y		
1	2	3	4	5
3001	563210.30	2231848.12	картометрический метод; Mt=0,4	—
3002	563194.65	2231857.66	картометрический метод; Mt=0,4	—
3003	563145.29	2231851.19	картометрический метод; Mt=0,4	—
3004	563124.53	2231804.21	картометрический метод; Mt=0,4	—
3005	563114.65	2231741.24	картометрический метод; Mt=0,4	—
3006	563084.35	2231636.39	картометрический метод; Mt=0,4	—
3007	563068.69	2231633.33	картометрический метод; Mt=0,4	—
3008	563045.89	2231634.00	картометрический метод; Mt=0,4	—
3009	563052.01	2231567.96	картометрический метод; Mt=0,4	—
3010	563047.59	2231547.54	картометрический метод; Mt=0,4	—
3011	563020.69	2231529.16	картометрический метод; Mt=0,4	—
3012	562949.55	2231507.03	картометрический метод; Mt=0,4	—
3013	562940.70	2231514.86	картометрический метод; Mt=0,4	—
3014	562933.56	2231536.43	картометрический метод; Mt=0,4	—
3015	562862.06	2231527.12	картометрический метод; Mt=0,4	—
3016	562716.37	2231475.37	картометрический метод; Mt=0,4	—
3017	562680.28	2231472.65	картометрический метод; Mt=0,4	—
3018	562639.71	2231469.59	картометрический метод; Mt=0,4	—
3019	562700.62	2231271.49	картометрический метод; Mt=0,4	—
3020	562812.01	2231200.60	картометрический метод; Mt=0,4	—
3021	562915.55	2231150.90	картометрический метод; Mt=0,4	—
3022	563040.44	2231123.84	картометрический метод; Mt=0,4	—
3023	563080.80	2231135.43	картометрический метод; Mt=0,4	—
3024	563129.93	2231124.20	картометрический метод; Mt=0,4	—
3025	563208.02	2231144.00	картометрический метод; Mt=0,4	—
3026	563268.60	2231139.00	картометрический метод; Mt=0,4	—
3027	563340.88	2231147.33	картометрический метод; Mt=0,4	—
2990	563392.58	2231153.30	картометрический метод; Mt=0,4	—
Часть № 75				
3028	562877.72	2232553.13	картометрический метод; Mt=0,4	—
3029	562846.41	2232658.66	картометрический метод; Mt=0,4	—
3030	562826.66	2232737.64	картометрический метод; Mt=0,4	—
3031	562829.38	2232762.15	картометрический метод; Mt=0,4	—
3032	562870.91	2232806.41	картометрический метод; Mt=0,4	—
3033	562938.32	2232839.08	картометрический метод; Mt=0,4	—
3034	562945.13	2232858.83	картометрический метод; Mt=0,4	—
3035	562939.00	2232939.17	картометрический метод; Mt=0,4	—
3036	562892.02	2233067.85	картометрический метод; Mt=0,4	—
3037	562851.17	2233091.67	картометрический метод; Mt=0,4	—
3038	562791.25	2233077.37	картометрический метод; Mt=0,4	—
3039	562715.69	2233031.08	картометрический метод; Mt=0,4	—

Челябинская область, Миасский городской округ, территориальная зона Сх2				
Обозначение характерных точек границ	Координаты, м		Метод определения координат и средняя квадратическая погрешность положения характерной точки (Mt), м	Описание обозначения точки
	X	Y		
1	2	3	4	5
3040	562710.24	2232980.02	картометрический метод; Mt=0,4	—
3041	562692.53	2232955.51	картометрический метод; Mt=0,4	—
3042	562608.11	2232954.15	картометрический метод; Mt=0,4	—
3043	562551.60	2232975.25	картометрический метод; Mt=0,4	—
3044	562530.50	2232986.14	картометрический метод; Mt=0,4	—
3045	562497.13	2233071.93	картометрический метод; Mt=0,4	—
3046	562478.75	2233119.59	картометрический метод; Mt=0,4	—
3047	562472.63	2233170.66	картометрический метод; Mt=0,4	—
3048	562467.86	2233208.78	картометрический метод; Mt=0,4	—
3049	562489.64	2233241.46	картометрический метод; Mt=0,4	—
3050	562640.11	2233351.75	картометрический метод; Mt=0,4	—
3051	562686.40	2233383.75	картометрический метод; Mt=0,4	—
3052	562674.15	2233425.29	картометрический метод; Mt=0,4	—
3053	562646.23	2233583.92	картометрический метод; Mt=0,4	—
3054	562611.17	2233718.42	картометрический метод; Mt=0,4	—
3055	562589.04	2233754.13	картометрический метод; Mt=0,4	—
3056	562552.28	2233788.85	картометрический метод; Mt=0,4	—
3057	562523.69	2233799.06	картометрический метод; Mt=0,4	—
3058	562497.81	2233791.57	картометрический метод; Mt=0,4	—
3059	562476.71	2233773.19	картометрический метод; Mt=0,4	—
3060	562475.35	2233728.93	картометрический метод; Mt=0,4	—
3061	562492.37	2233698.30	картометрический метод; Mt=0,4	—
3062	562507.34	2233673.11	картометрический метод; Mt=0,4	—
3063	562510.75	2233643.15	картометрический метод; Mt=0,4	—
3064	562457.64	2233618.64	картометрический метод; Mt=0,4	—
3065	562450.84	2233574.38	картометрический метод; Mt=0,4	—
3066	562369.13	2233502.90	картометрический метод; Mt=0,4	—
3067	562320.79	2233462.05	картометрический метод; Mt=0,4	—
3068	562302.42	2233452.52	картометрический метод; Mt=0,4	—
3069	562283.36	2233451.16	картометрический метод; Mt=0,4	—
3070	562245.50	2233462.67	картометрический метод; Mt=0,4	—
3071	562183.95	2233550.56	картометрический метод; Mt=0,4	—
3072	562151.95	2233647.23	картометрический метод; Mt=0,4	—
3073	562153.31	2233684.00	картометрический метод; Mt=0,4	—
3074	562187.36	2233735.06	картометрический метод; Mt=0,4	—
3075	562189.40	2233766.38	картометрический метод; Mt=0,4	—
3076	562155.72	2233898.19	картометрический метод; Mt=0,4	—
3077	562107.70	2234121.10	картометрический метод; Mt=0,4	—
3078	562107.15	2234123.65	картометрический метод; Mt=0,4	—
3079	561798.54	2234092.36	картометрический метод; Mt=0,4	—
3080	561915.84	2233754.83	картометрический метод; Mt=0,4	—

Челябинская область, Миасский городской округ, территориальная зона Сх2				
Обозначение характерных точек границ	Координаты, м		Метод определения координат и средняя квадратическая погрешность положения характерной точки (Mt), м	Описание обозначения точки
	X	Y		
1	2	3	4	5
3081	561993.06	2233622.69	картометрический метод; Mt=0,4	—
3082	562098.83	2233445.97	картометрический метод; Mt=0,4	—
3083	562166.43	2233060.60	картометрический метод; Mt=0,4	—
3084	562271.47	2232718.82	картометрический метод; Mt=0,4	—
3085	562347.27	2232595.06	картометрический метод; Mt=0,4	—
3086	562481.31	2232238.59	картометрический метод; Mt=0,4	—
3087	562491.46	2232156.94	картометрический метод; Mt=0,4	—
3088	562498.32	2232076.02	картометрический метод; Mt=0,4	—
3089	562514.21	2232009.38	картометрический метод; Mt=0,4	—
3090	562539.35	2232015.95	картометрический метод; Mt=0,4	—
3091	562558.42	2232063.62	картометрический метод; Mt=0,4	—
3092	562592.45	2232107.87	картометрический метод; Mt=0,4	—
3093	562601.30	2232133.74	картометрический метод; Mt=0,4	—
3094	562538.67	2232297.82	картометрический метод; Mt=0,4	—
3095	562536.62	2232410.16	картометрический метод; Mt=0,4	—
3096	562589.05	2232448.28	картометрический метод; Mt=0,4	—
3097	562806.24	2232528.62	картометрический метод; Mt=0,4	—
3028	562877.72	2232553.13	картометрический метод; Mt=0,4	—

ОПИСАНИЕ МЕСТОПОЛОЖЕНИЯ ГРАНИЦ

Челябинская область, Миасский городской округ, территориальная зона Сх2

Обзорная схема границ объекта землеустройства

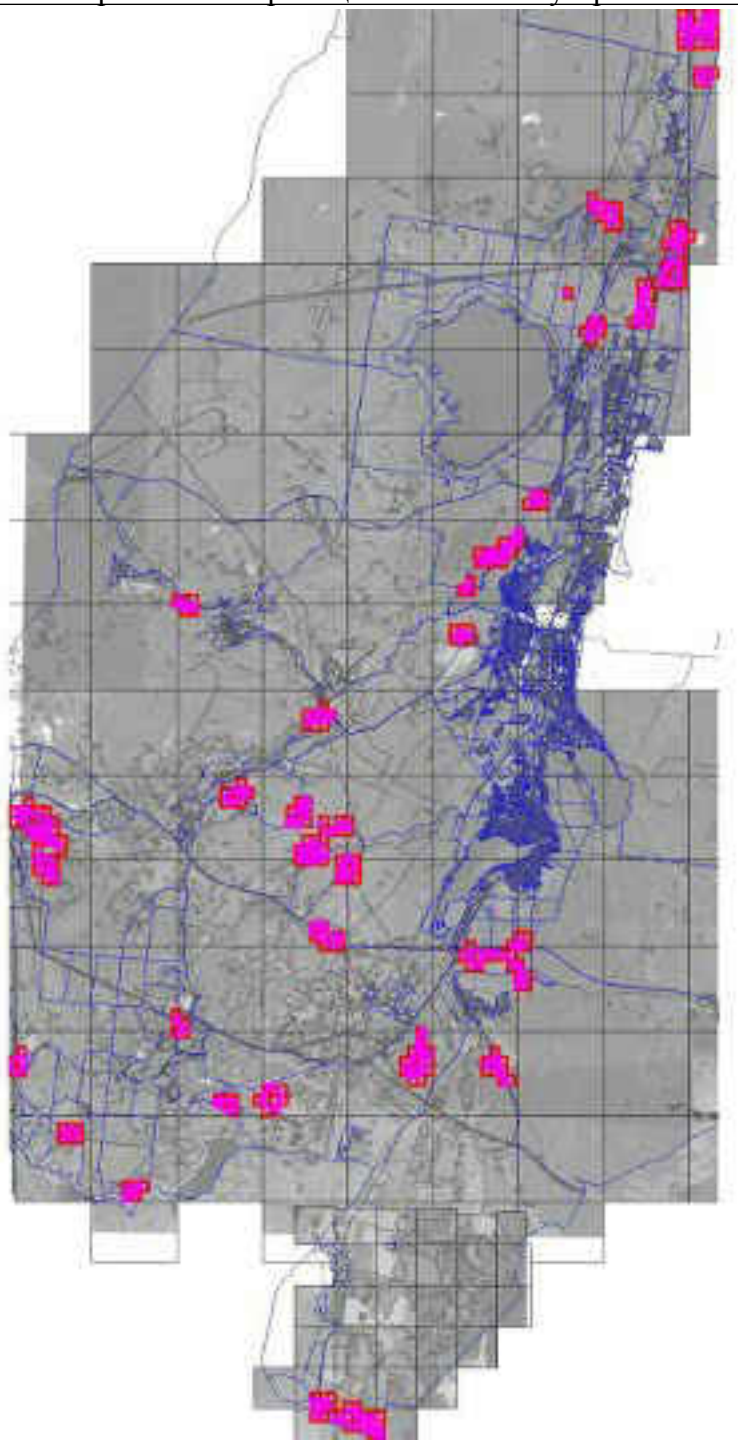

Масштаб 1 : 1324000

Используемые условные знаки и обозначения:

74:02:0201002:12	- кадастровый номер земельного участка		- граница кадастрового квартала
1..n	- характерная точка объекта		- граница земельного участка
	- граница территориальной зоны	с 1 по 293	- обозначение выносного листа
	- граница муниципальных образований		

Подпись Собенина Е.Ю. Дата 30 апреля 2021 г.

Место для оттиска печати (при наличии) лица, составившего описание местоположения границ объекта

ОПИСАНИЕ МЕСТОПОЛОЖЕНИЯ ГРАНИЦ

Челябинская область, Миасский городской округ, территориальная зона Сх2

План границ объекта

Выносной лист 1



Масштаб 1 : 2000

Используемые условные знаки и обозначения: см. лист с Обзорной схемой границ

Подпись Собенина Е.Ю. Дата 30 апреля 2021 г.

Место для оттиска печати (при наличии) лица, составившего описание местоположения границ объекта

ОПИСАНИЕ МЕСТОПОЛОЖЕНИЯ ГРАНИЦ

Челябинская область, Миасский городской округ, территориальная зона Сх2

План границ объекта

Выносной лист 2



Масштаб 1 : 2000

Используемые условные знаки и обозначения: см. лист с Обзорной схемой границ

Подпись Собенина Е.Ю. Дата 30 апреля 2021 г.

Место для оттиска печати (при наличии) лица, составившего описание местоположения границ объекта

ОПИСАНИЕ МЕСТОПОЛОЖЕНИЯ ГРАНИЦ

Челябинская область, Миасский городской округ, территориальная зона Сх2

План границ объекта

Выносной лист 3



Масштаб 1 : 2000

Используемые условные знаки и обозначения: см. лист с Обзорной схемой границ

Подпись Собенина Е.Ю. Дата 30 апреля 2021 г.

Место для оттиска печати (при наличии) лица, составившего описание местоположения границ объекта

ОПИСАНИЕ МЕСТОПОЛОЖЕНИЯ ГРАНИЦ

Челябинская область, Миасский городской округ, территориальная зона Сх2

План границ объекта

Выносной лист 4



Масштаб 1 : 2000

Используемые условные знаки и обозначения: см. лист с Обзорной схемой границ

Подпись Собенина Е.Ю. Дата 30 апреля 2021 г.

Место для оттиска печати (при наличии) лица, составившего описание местоположения границ объекта

ОПИСАНИЕ МЕСТОПОЛОЖЕНИЯ ГРАНИЦ

Челябинская область, Миасский городской округ, территориальная зона Сх2

План границ объекта

Выносной лист 5



Масштаб 1 : 2000

Используемые условные знаки и обозначения: см. лист с Обзорной схемой границ

Подпись Собенина Е.Ю. Дата 30 апреля 2021 г.

Место для оттиска печати (при наличии) лица, составившего описание местоположения границ объекта

ОПИСАНИЕ МЕСТОПОЛОЖЕНИЯ ГРАНИЦ

Челябинская область, Миасский городской округ, территориальная зона Сх2

План границ объекта

Выносной лист 6



Масштаб 1 : 2000

Используемые условные знаки и обозначения: см. лист с Обзорной схемой границ

Подпись Собенина Е.Ю. Дата 30 апреля 2021 г.

Место для оттиска печати (при наличии) лица, составившего описание местоположения границ объекта

ОПИСАНИЕ МЕСТОПОЛОЖЕНИЯ ГРАНИЦ

Челябинская область, Миасский городской округ, территориальная зона Сх2

План границ объекта

Выносной лист 7



Масштаб 1 : 2000

Используемые условные знаки и обозначения: см. лист с Обзорной схемой границ

Подпись Собенина Е.Ю. Дата 30 апреля 2021 г.

Место для оттиска печати (при наличии) лица, составившего описание местоположения границ объекта

ОПИСАНИЕ МЕСТОПОЛОЖЕНИЯ ГРАНИЦ

Челябинская область, Миасский городской округ, территориальная зона Сх2

План границ объекта

Выносной лист 8



Масштаб 1 : 2000

Используемые условные знаки и обозначения: см. лист с Обзорной схемой границ

Подпись Собенина Е.Ю. Дата 30 апреля 2021 г.

Место для оттиска печати (при наличии) лица, составившего описание местоположения границ объекта

ОПИСАНИЕ МЕСТОПОЛОЖЕНИЯ ГРАНИЦ

Челябинская область, Миасский городской округ, территориальная зона Сх2

План границ объекта

Выносной лист 9



Масштаб 1 : 2000

Используемые условные знаки и обозначения: см. лист с Обзорной схемой границ

Подпись Собенина Е.Ю. Дата 30 апреля 2021 г.

Место для оттиска печати (при наличии) лица, составившего описание местоположения границ объекта

ОПИСАНИЕ МЕСТОПОЛОЖЕНИЯ ГРАНИЦ

Челябинская область, Миасский городской округ, территориальная зона Сх2

План границ объекта

Выносной лист 10



Масштаб 1 : 2000

Используемые условные знаки и обозначения: см. лист с Обзорной схемой границ

Подпись Собенина Е.Ю. Дата 30 апреля 2021 г.

Место для оттиска печати (при наличии) лица, составившего описание местоположения границ объекта

ОПИСАНИЕ МЕСТОПОЛОЖЕНИЯ ГРАНИЦ

Челябинская область, Миасский городской округ, территориальная зона Сх2

План границ объекта

Выносной лист 11



Масштаб 1 : 2000

Используемые условные знаки и обозначения: см. лист с Обзорной схемой границ

Подпись Собенина Е.Ю. Дата 30 апреля 2021 г.

Место для оттиска печати (при наличии) лица, составившего описание местоположения границ объекта

ОПИСАНИЕ МЕСТОПОЛОЖЕНИЯ ГРАНИЦ

Челябинская область, Миасский городской округ, территориальная зона Сх2

План границ объекта

Выносной лист 12



Масштаб 1 : 2000

Используемые условные знаки и обозначения: см. лист с Обзорной схемой границ

Подпись Собенина Е.Ю. Дата 30 апреля 2021 г.

Место для оттиска печати (при наличии) лица, составившего описание местоположения границ объекта

ОПИСАНИЕ МЕСТОПОЛОЖЕНИЯ ГРАНИЦ

Челябинская область, Миасский городской округ, территориальная зона Сх2

План границ объекта

Выносной лист 13



Масштаб 1 : 2000

Используемые условные знаки и обозначения: см. лист с Обзорной схемой границ

Подпись Собенина Е.Ю. Дата 30 апреля 2021 г.

Место для оттиска печати (при наличии) лица, составившего описание местоположения границ объекта

ОПИСАНИЕ МЕСТОПОЛОЖЕНИЯ ГРАНИЦ

Челябинская область, Миасский городской округ, территориальная зона Сх2

План границ объекта

Выносной лист 14



Масштаб 1 : 2000

Используемые условные знаки и обозначения: см. лист с Обзорной схемой границ

Подпись Собенина Е.Ю. Дата 30 апреля 2021 г.

Место для оттиска печати (при наличии) лица, составившего описание местоположения границ объекта

ОПИСАНИЕ МЕСТОПОЛОЖЕНИЯ ГРАНИЦ

Челябинская область, Миасский городской округ, территориальная зона Сх2

План границ объекта

Выносной лист 15



Масштаб 1 : 2000

Используемые условные знаки и обозначения: см. лист с Обзорной схемой границ

Подпись Собенина Е.Ю. Дата 30 апреля 2021 г.

Место для оттиска печати (при наличии) лица, составившего описание местоположения границ объекта

ОПИСАНИЕ МЕСТОПОЛОЖЕНИЯ ГРАНИЦ

Челябинская область, Миасский городской округ, территориальная зона Сх2

План границ объекта

Выносной лист 16



Масштаб 1 : 2000

Используемые условные знаки и обозначения: см. лист с Обзорной схемой границ

Подпись Собенина Е.Ю. Дата 30 апреля 2021 г.

Место для оттиска печати (при наличии) лица, составившего описание местоположения границ объекта

ОПИСАНИЕ МЕСТОПОЛОЖЕНИЯ ГРАНИЦ

Челябинская область, Миасский городской округ, территориальная зона Сх2

План границ объекта

Выносной лист 17



Масштаб 1 : 2000

Используемые условные знаки и обозначения: см. лист с Обзорной схемой границ

Подпись Собенина Е.Ю. Дата 30 апреля 2021 г.

Место для оттиска печати (при наличии) лица, составившего описание местоположения границ объекта

ОПИСАНИЕ МЕСТОПОЛОЖЕНИЯ ГРАНИЦ

Челябинская область, Миасский городской округ, территориальная зона Сх2

План границ объекта

Выносной лист 18



Масштаб 1 : 2000

Используемые условные знаки и обозначения: см. лист с Обзорной схемой границ

Подпись Собенина Е.Ю. Дата 30 апреля 2021 г.

Место для оттиска печати (при наличии) лица, составившего описание местоположения границ объекта

ОПИСАНИЕ МЕСТОПОЛОЖЕНИЯ ГРАНИЦ

Челябинская область, Миасский городской округ, территориальная зона Сх2

План границ объекта

Выносной лист 19



Масштаб 1 : 2000

Используемые условные знаки и обозначения: см. лист с Обзорной схемой границ

Подпись Собенина Е.Ю. Дата 30 апреля 2021 г.

Место для оттиска печати (при наличии) лица, составившего описание местоположения границ объекта

ОПИСАНИЕ МЕСТОПОЛОЖЕНИЯ ГРАНИЦ

Челябинская область, Миасский городской округ, территориальная зона Сх2

План границ объекта

Выносной лист 20

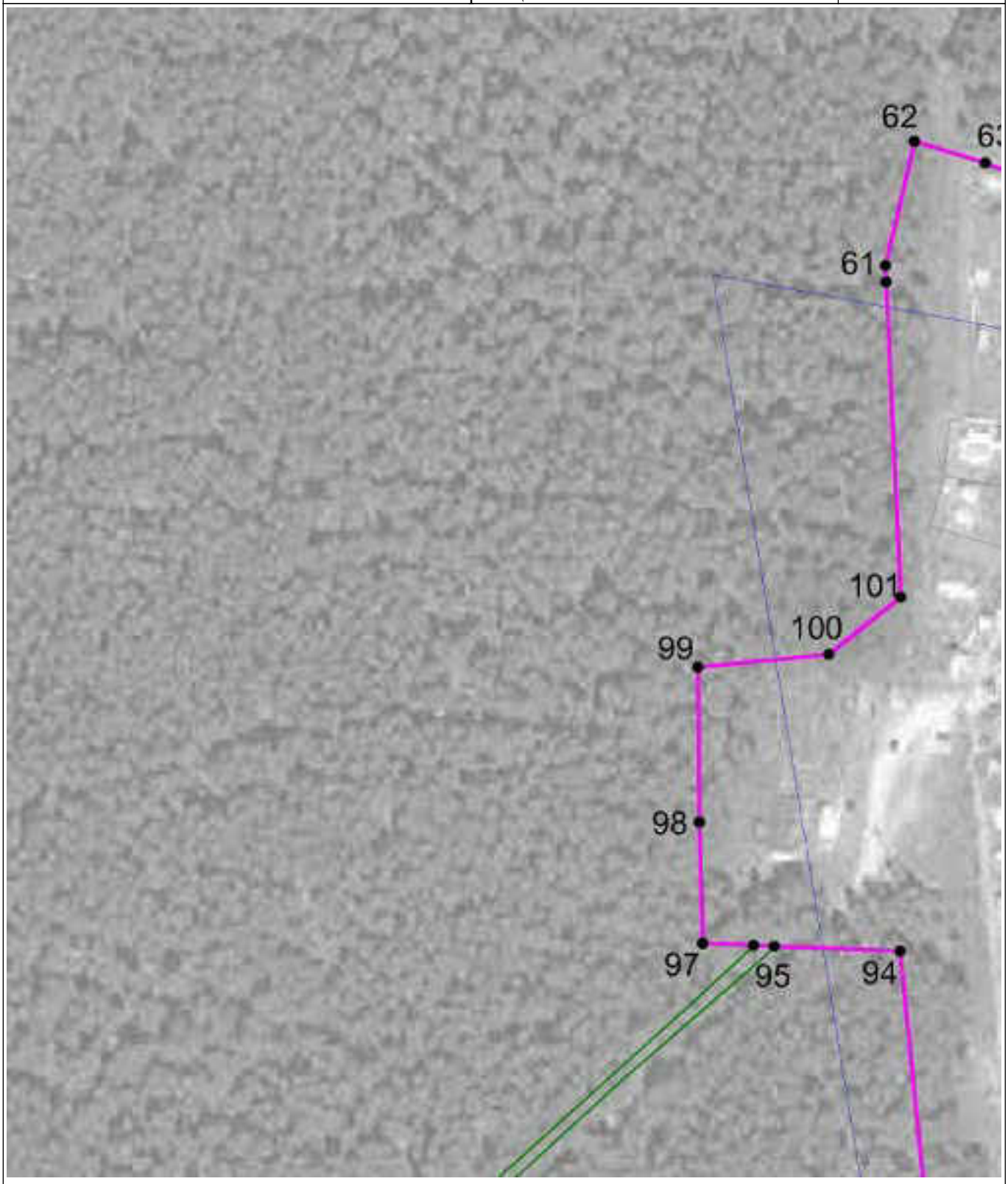

Масштаб 1 : 2000

Используемые условные знаки и обозначения: см. лист с Обзорной схемой границ

Подпись Собенина Е.Ю. Дата 30 апреля 2021 г.

Место для оттиска печати (при наличии) лица, составившего описание местоположения границ объекта

ОПИСАНИЕ МЕСТОПОЛОЖЕНИЯ ГРАНИЦ

Челябинская область, Миасский городской округ, территориальная зона Сх2

План границ объекта

Выносной лист 21



Масштаб 1 : 2000

Используемые условные знаки и обозначения: см. лист с Обзорной схемой границ

Подпись Собенина Е.Ю. Дата 30 апреля 2021 г.

Место для оттиска печати (при наличии) лица, составившего описание местоположения границ объекта

ОПИСАНИЕ МЕСТОПОЛОЖЕНИЯ ГРАНИЦ

Челябинская область, Миасский городской округ, территориальная зона Сх2

План границ объекта

Выносной лист 22



Масштаб 1 : 2000

Используемые условные знаки и обозначения: см. лист с Обзорной схемой границ

Подпись Собенина Е.Ю. Дата 30 апреля 2021 г.

Место для оттиска печати (при наличии) лица, составившего описание местоположения границ объекта

ОПИСАНИЕ МЕСТОПОЛОЖЕНИЯ ГРАНИЦ

Челябинская область, Миасский городской округ, территориальная зона Сх2

План границ объекта

Выносной лист 23



Масштаб 1 : 2000

Используемые условные знаки и обозначения: см. лист с Обзорной схемой границ

Подпись Собенина Е.Ю. Дата 30 апреля 2021 г.

Место для оттиска печати (при наличии) лица, составившего описание местоположения границ объекта

ОПИСАНИЕ МЕСТОПОЛОЖЕНИЯ ГРАНИЦ

Челябинская область, Миасский городской округ, территориальная зона Сх2

План границ объекта

Выносной лист 24

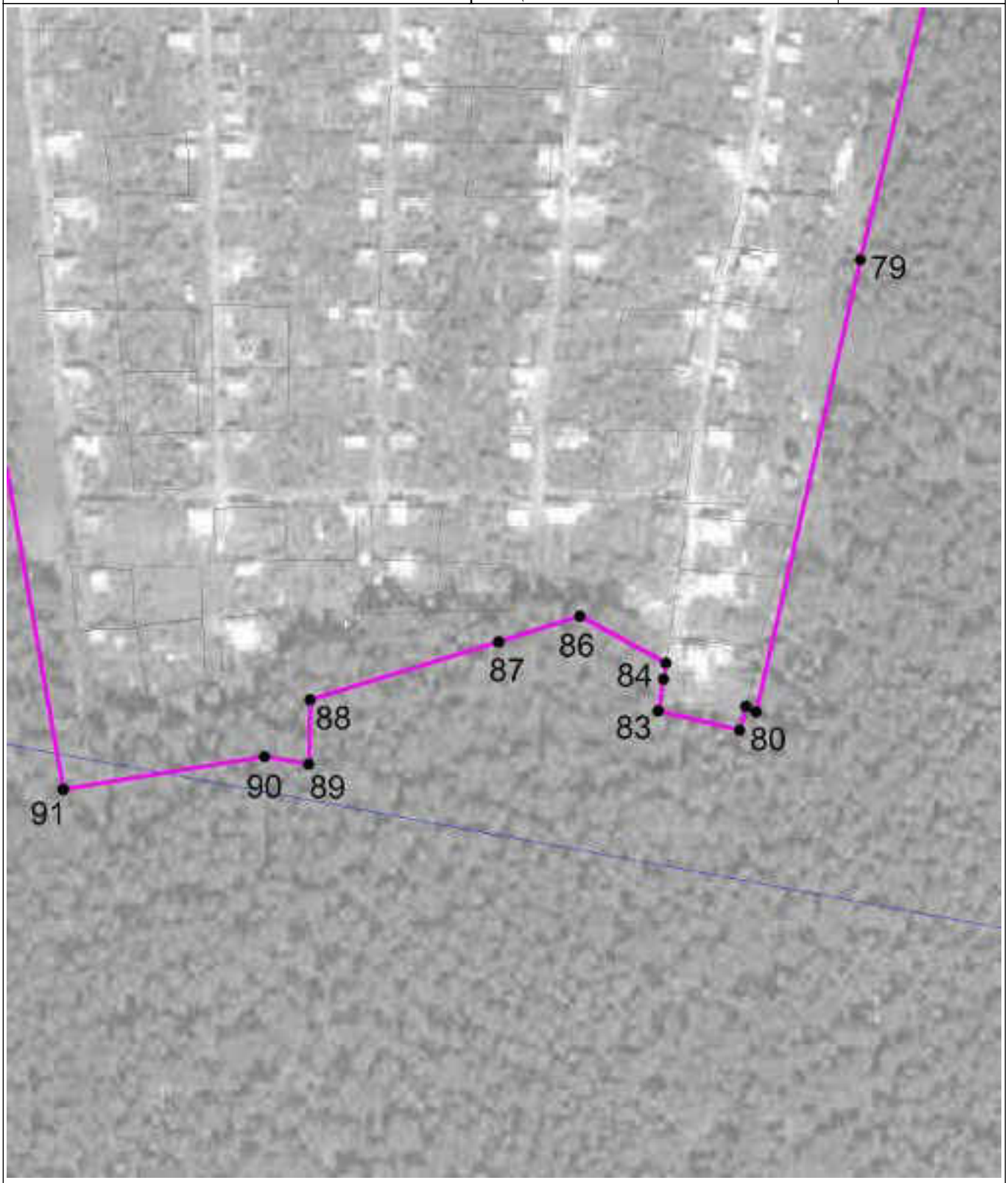

Масштаб 1 : 2000

Используемые условные знаки и обозначения: см. лист с Обзорной схемой границ

Подпись Собенина Е.Ю. Дата 30 апреля 2021 г.

Место для оттиска печати (при наличии) лица, составившего описание местоположения границ объекта

ОПИСАНИЕ МЕСТОПОЛОЖЕНИЯ ГРАНИЦ

Челябинская область, Миасский городской округ, территориальная зона Сх2

План границ объекта

Выносной лист 25

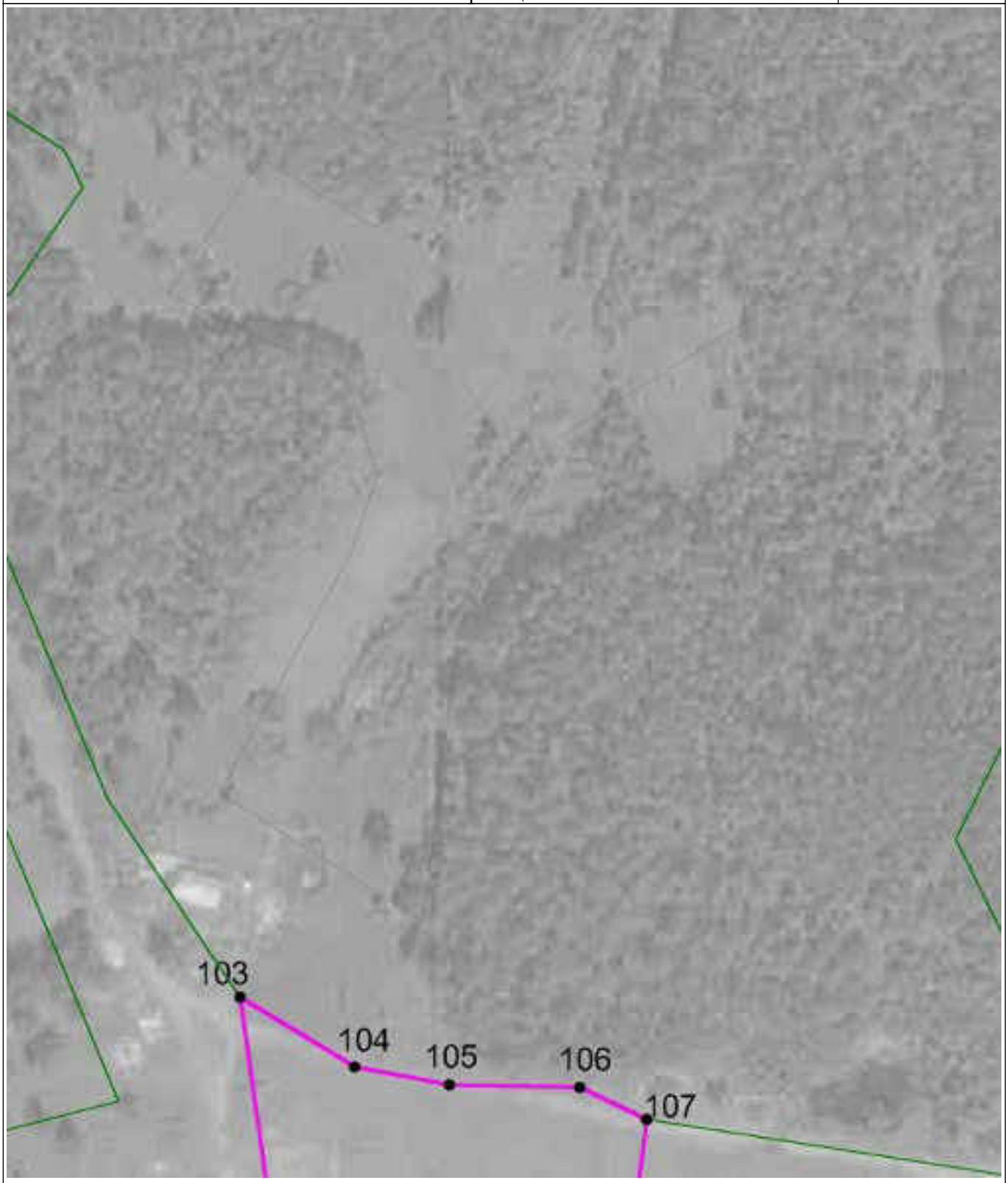

Масштаб 1 : 2000

Используемые условные знаки и обозначения: см. лист с Обзорной схемой границ

Подпись Собенина Е.Ю. Дата 30 апреля 2021 г.

Место для оттиска печати (при наличии) лица, составившего описание местоположения границ объекта

ОПИСАНИЕ МЕСТОПОЛОЖЕНИЯ ГРАНИЦ

Челябинская область, Миасский городской округ, территориальная зона Сх2

План границ объекта

Выносной лист 26

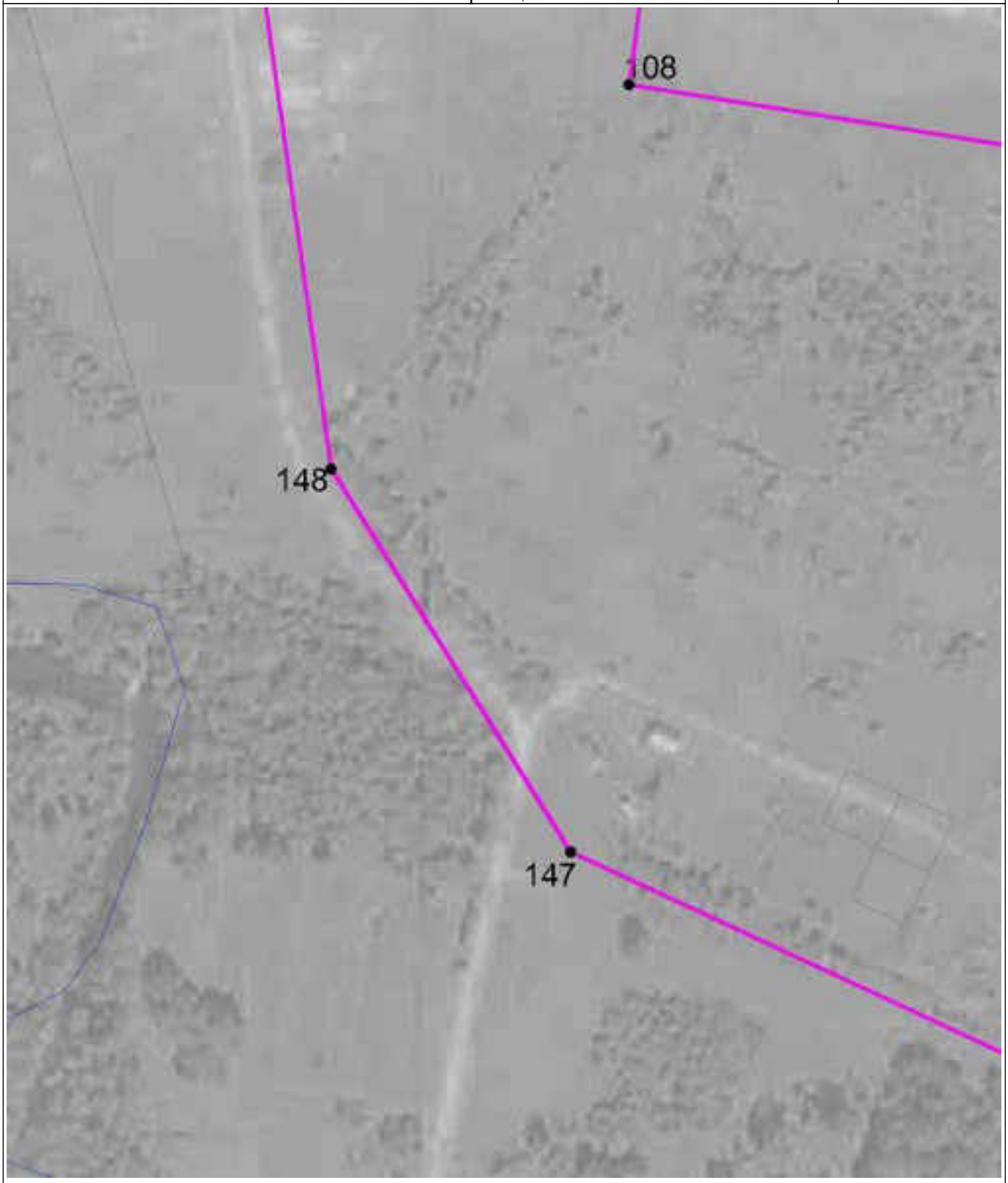

Масштаб 1 : 2000

Используемые условные знаки и обозначения: см. лист с Обзорной схемой границ

Подпись Собенина Е.Ю. Дата 30 апреля 2021 г.

Место для оттиска печати (при наличии) лица, составившего описание местоположения границ объекта

ОПИСАНИЕ МЕСТОПОЛОЖЕНИЯ ГРАНИЦ

Челябинская область, Миасский городской округ, территориальная зона Сх2

План границ объекта

Выносной лист 27



Масштаб 1 : 2000

Используемые условные знаки и обозначения: см. лист с Обзорной схемой границ

Подпись Собенина Е.Ю. Дата 30 апреля 2021 г.

Место для оттиска печати (при наличии) лица, составившего описание местоположения границ объекта

ОПИСАНИЕ МЕСТОПОЛОЖЕНИЯ ГРАНИЦ

Челябинская область, Миасский городской округ, территориальная зона Сх2

План границ объекта

Выносной лист 28

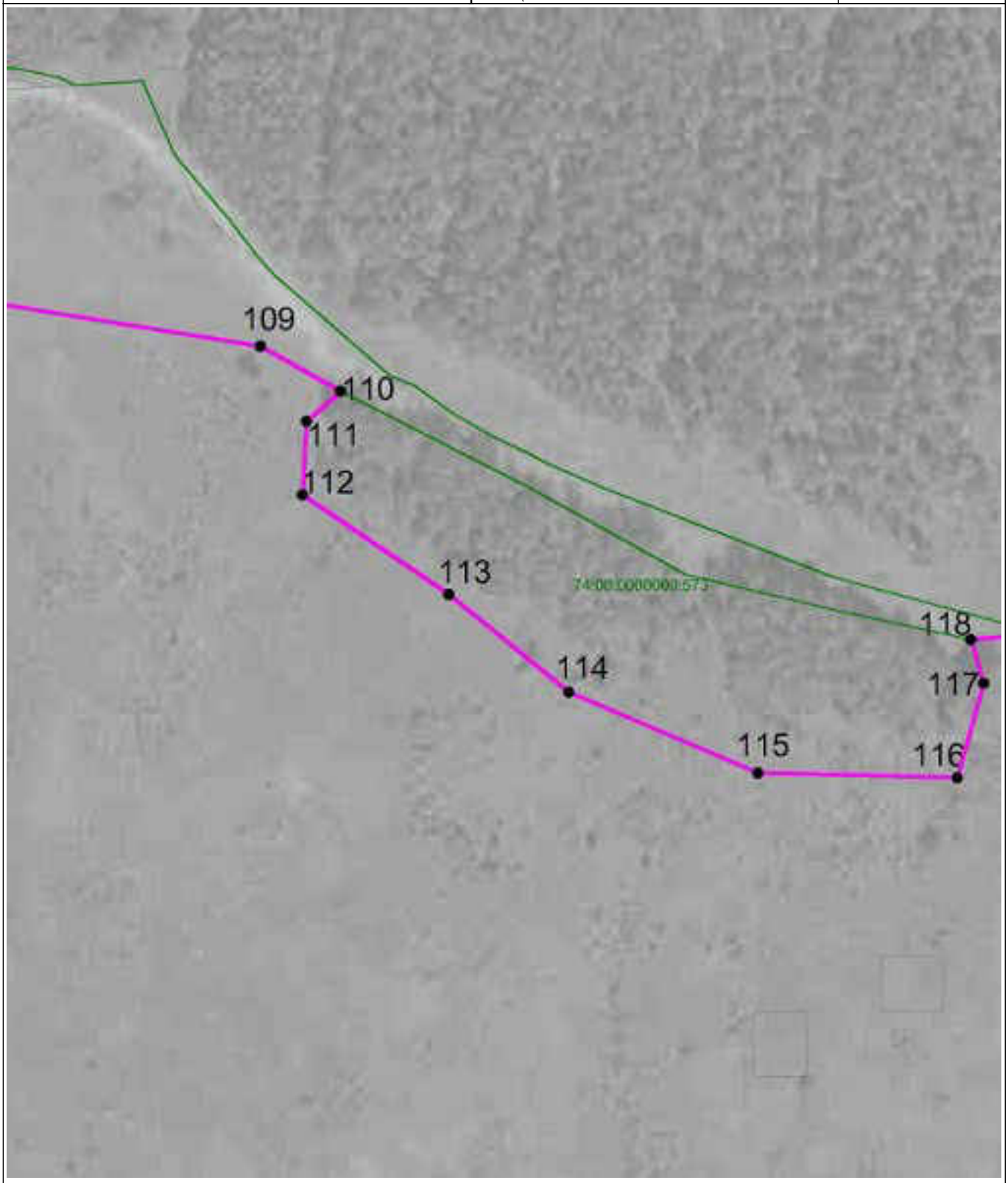

Масштаб 1 : 2000

Используемые условные знаки и обозначения: см. лист с Обзорной схемой границ

Подпись Собенина Е.Ю. Дата 30 апреля 2021 г.

Место для оттиска печати (при наличии) лица, составившего описание местоположения границ объекта

ОПИСАНИЕ МЕСТОПОЛОЖЕНИЯ ГРАНИЦ

Челябинская область, Миасский городской округ, территориальная зона Сх2

План границ объекта

Выносной лист 29

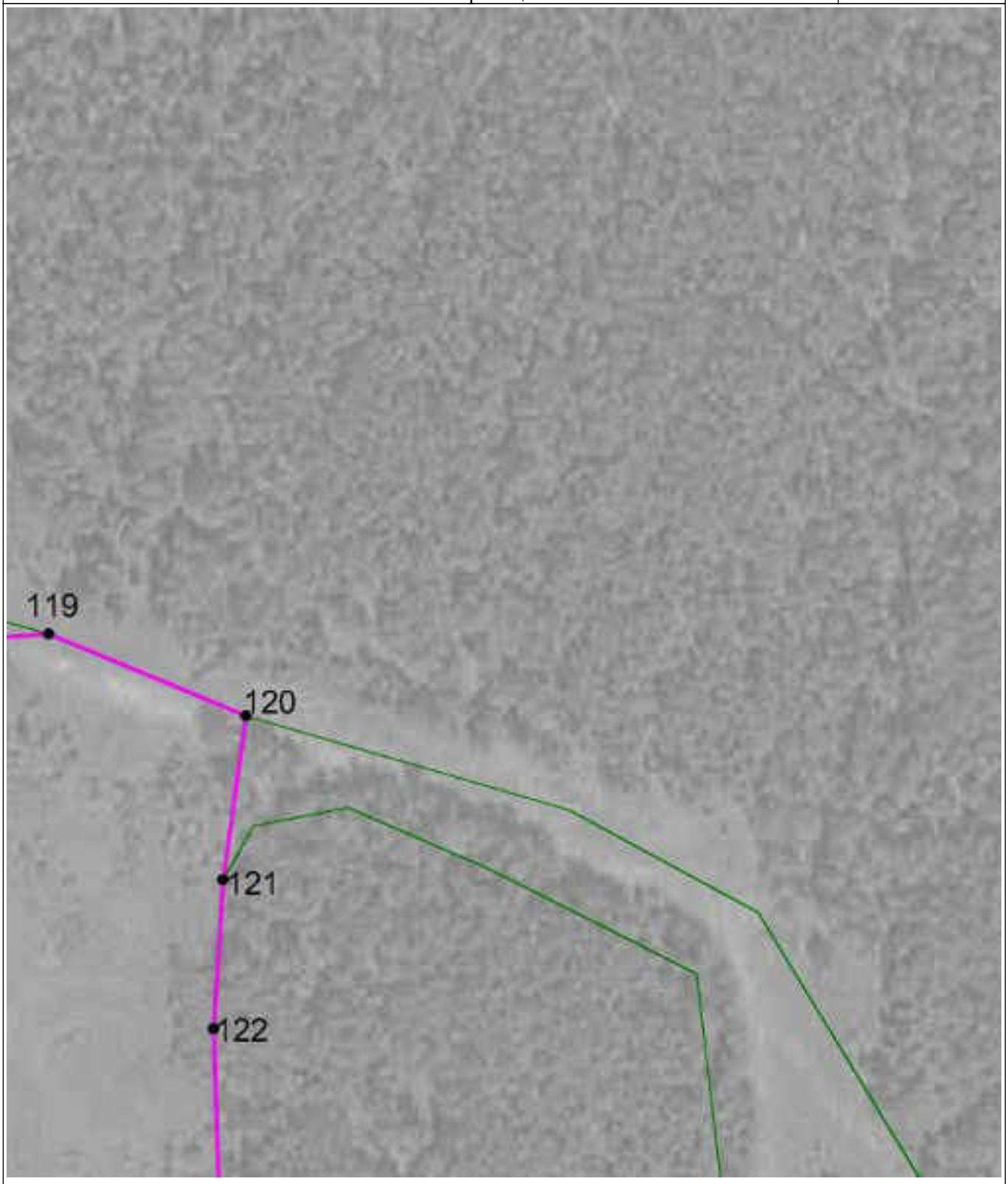

Масштаб 1 : 2000

Используемые условные знаки и обозначения: см. лист с Обзорной схемой границ

Подпись Собенина Е.Ю. Дата 30 апреля 2021 г.

Место для оттиска печати (при наличии) лица, составившего описание местоположения границ объекта

ОПИСАНИЕ МЕСТОПОЛОЖЕНИЯ ГРАНИЦ

Челябинская область, Миасский городской округ, территориальная зона Сх2

План границ объекта

Выносной лист 30



Масштаб 1 : 2000

Используемые условные знаки и обозначения: см. лист с Обзорной схемой границ

Подпись Собенина Е.Ю. Дата 30 апреля 2021 г.

Место для оттиска печати (при наличии) лица, составившего описание местоположения границ объекта

ОПИСАНИЕ МЕСТОПОЛОЖЕНИЯ ГРАНИЦ

Челябинская область, Миасский городской округ, территориальная зона Сх2

План границ объекта

Выносной лист 31

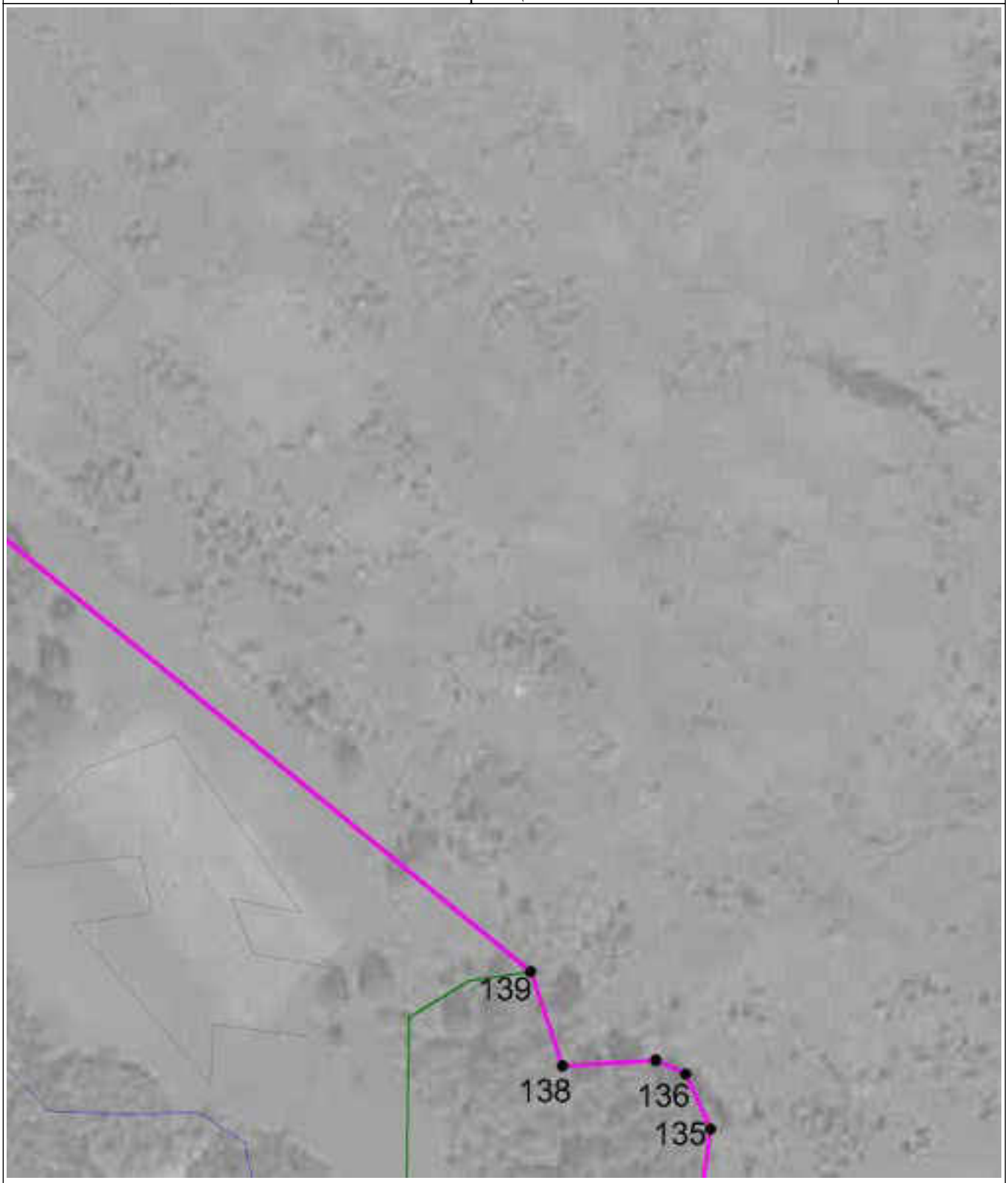

Масштаб 1 : 2000

Используемые условные знаки и обозначения: см. лист с Обзорной схемой границ

Подпись Собенина Е.Ю. Дата 30 апреля 2021 г.

Место для оттиска печати (при наличии) лица, составившего описание местоположения границ объекта

ОПИСАНИЕ МЕСТОПОЛОЖЕНИЯ ГРАНИЦ

Челябинская область, Миасский городской округ, территориальная зона Сх2

План границ объекта | Выносной лист 32

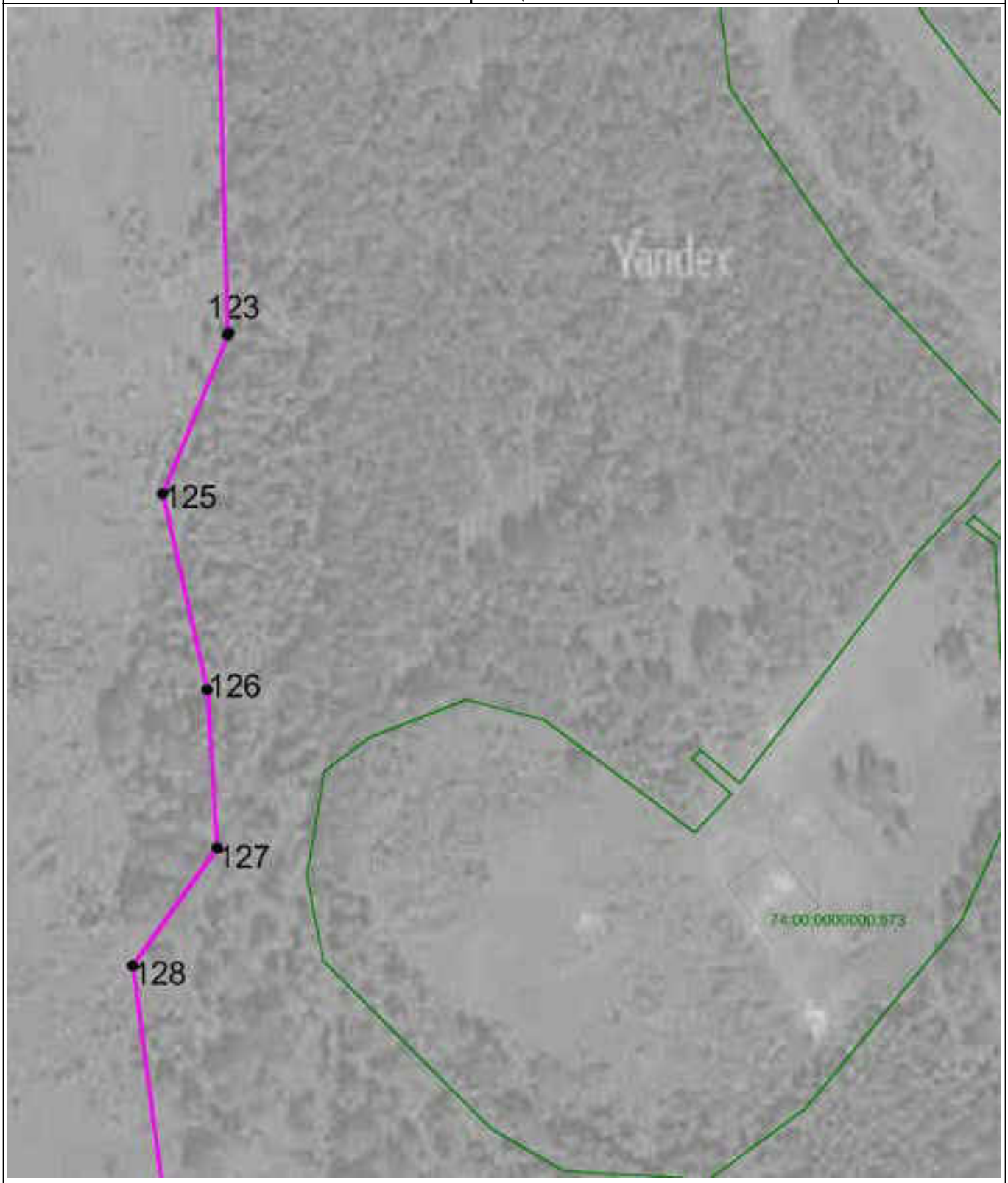

Масштаб 1 : 2000

Используемые условные знаки и обозначения: см. лист с Обзорной схемой границ

Подпись Собенина Е.Ю. Дата 30 апреля 2021 г.

Место для оттиска печати (при наличии) лица, составившего описание местоположения границ объекта

ОПИСАНИЕ МЕСТОПОЛОЖЕНИЯ ГРАНИЦ

Челябинская область, Миасский городской округ, территориальная зона Сх2

План границ объекта

Выносной лист 33

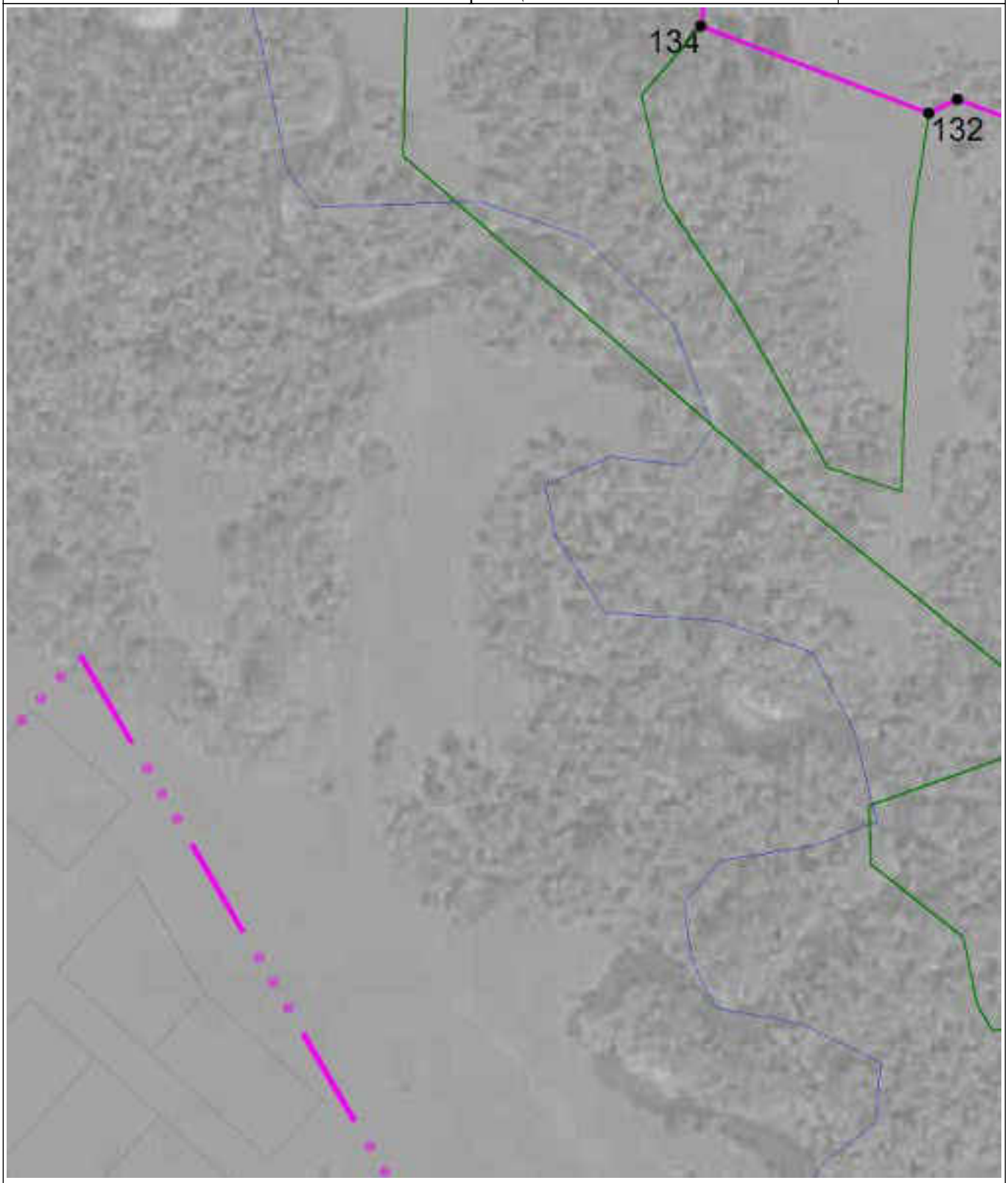

Масштаб 1 : 2000

Используемые условные знаки и обозначения: см. лист с Обзорной схемой границ

Подпись Собенина Е.Ю. Дата 30 апреля 2021 г.

Место для оттиска печати (при наличии) лица, составившего описание местоположения границ объекта

ОПИСАНИЕ МЕСТОПОЛОЖЕНИЯ ГРАНИЦ

Челябинская область, Миасский городской округ, территориальная зона Сх2

План границ объекта

Выносной лист 34

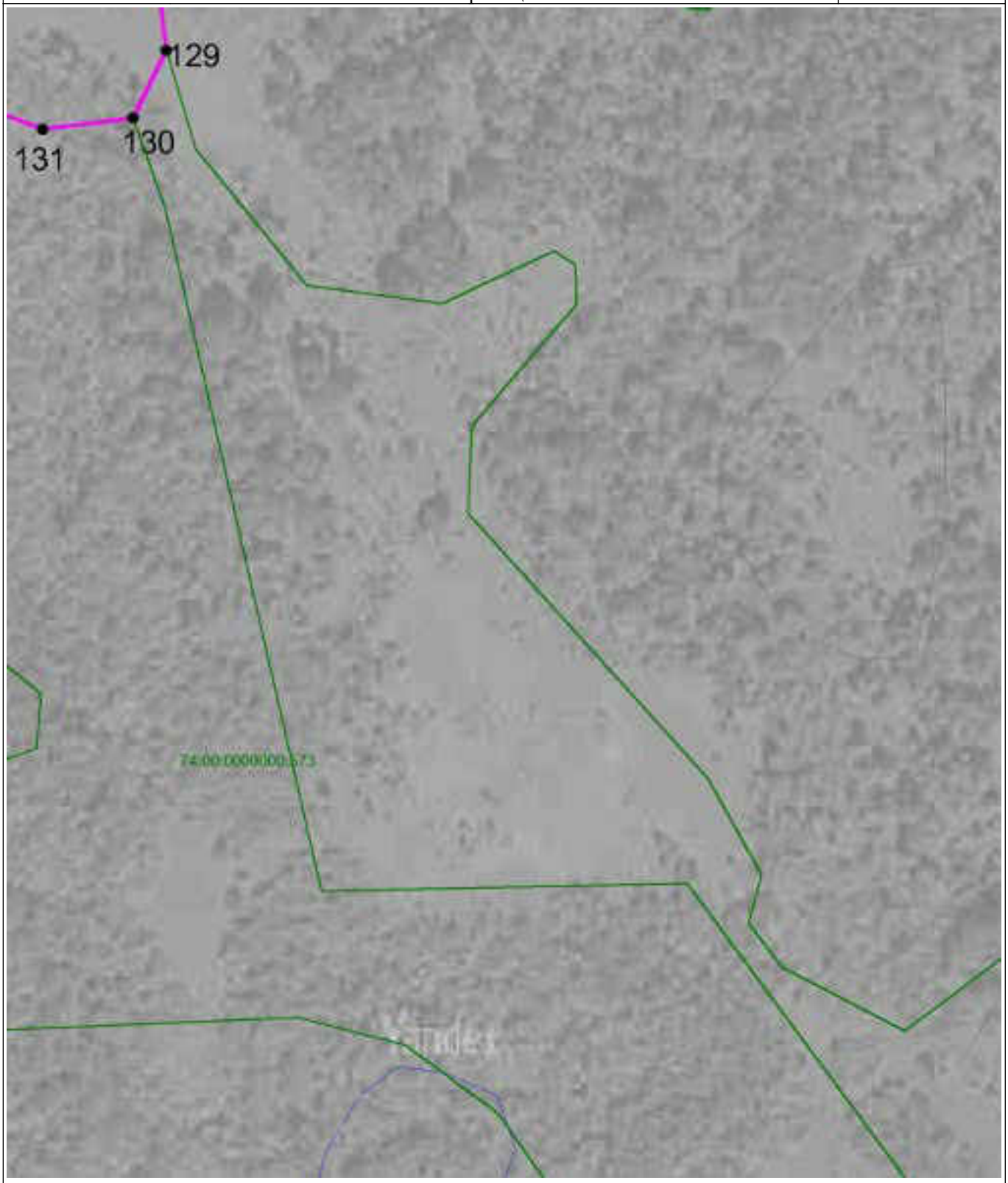

Масштаб 1 : 2000

Используемые условные знаки и обозначения: см. лист с Обзорной схемой границ

Подпись Собенина Е.Ю. Дата 30 апреля 2021 г.

Место для оттиска печати (при наличии) лица, составившего описание местоположения границ объекта

ОПИСАНИЕ МЕСТОПОЛОЖЕНИЯ ГРАНИЦ

Челябинская область, Миасский городской округ, территориальная зона Сх2

План границ объекта

Выносной лист 35



Масштаб 1 : 2000

Используемые условные знаки и обозначения: см. лист с Обзорной схемой границ

Подпись Собенина Е.Ю. Дата 30 апреля 2021 г.

Место для оттиска печати (при наличии) лица, составившего описание местоположения границ объекта

ОПИСАНИЕ МЕСТОПОЛОЖЕНИЯ ГРАНИЦ

Челябинская область, Миасский городской округ, территориальная зона Сх2

План границ объекта

Выносной лист 36

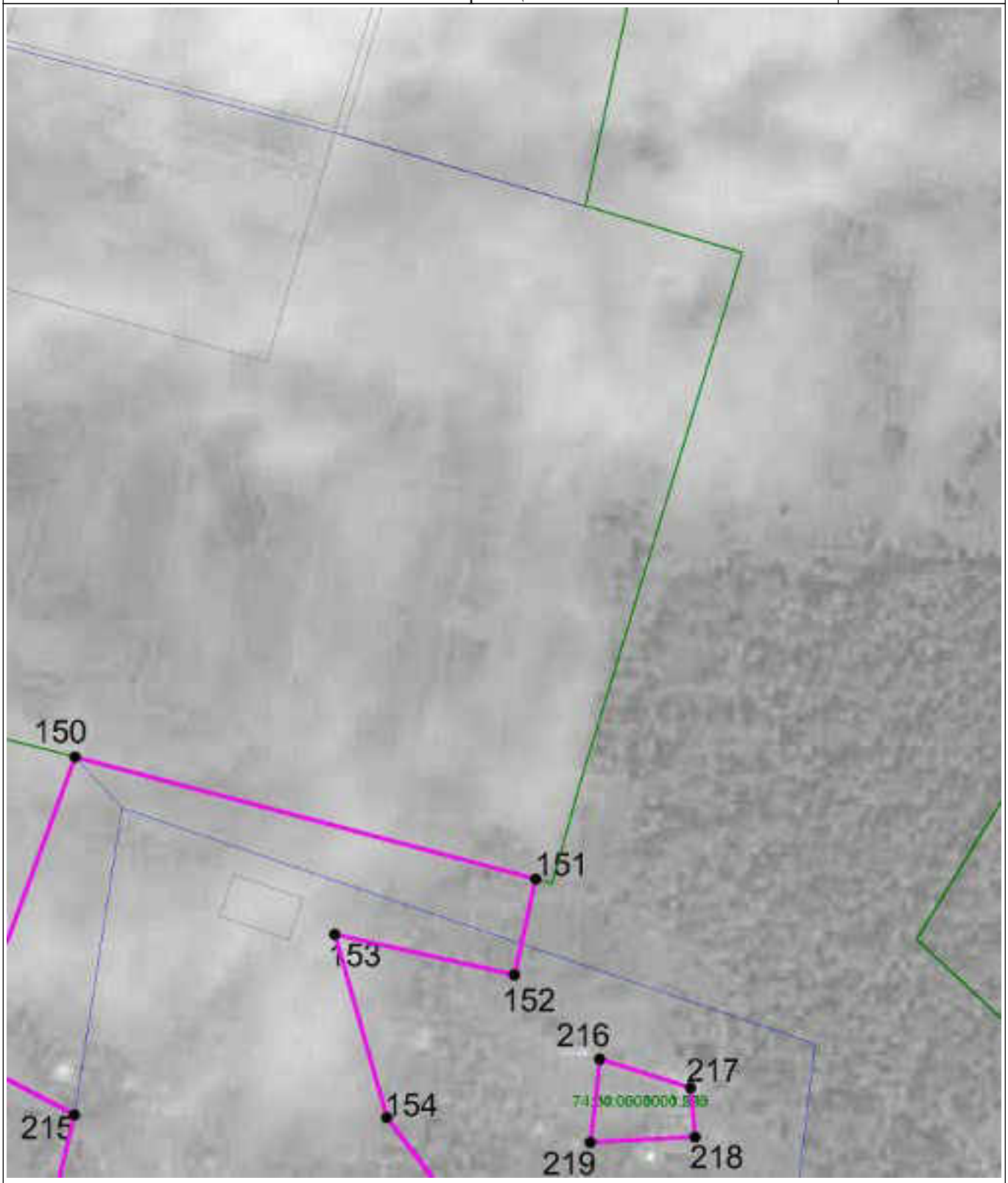

Масштаб 1 : 2000

Используемые условные знаки и обозначения: см. лист с Обзорной схемой границ

Подпись Собенина Е.Ю. Дата 30 апреля 2021 г.

Место для оттиска печати (при наличии) лица, составившего описание местоположения границ объекта

ОПИСАНИЕ МЕСТОПОЛОЖЕНИЯ ГРАНИЦ

Челябинская область, Миасский городской округ, территориальная зона Сх2

План границ объекта | Выносной лист 37



Масштаб 1 : 2000

Используемые условные знаки и обозначения: см. лист с Обзорной схемой границ

Подпись Собенина Е.Ю. Дата 30 апреля 2021 г.

Место для оттиска печати (при наличии) лица, составившего описание местоположения границ объекта

ОПИСАНИЕ МЕСТОПОЛОЖЕНИЯ ГРАНИЦ

Челябинская область, Миасский городской округ, территориальная зона Сх2

План границ объекта

Выносной лист 38

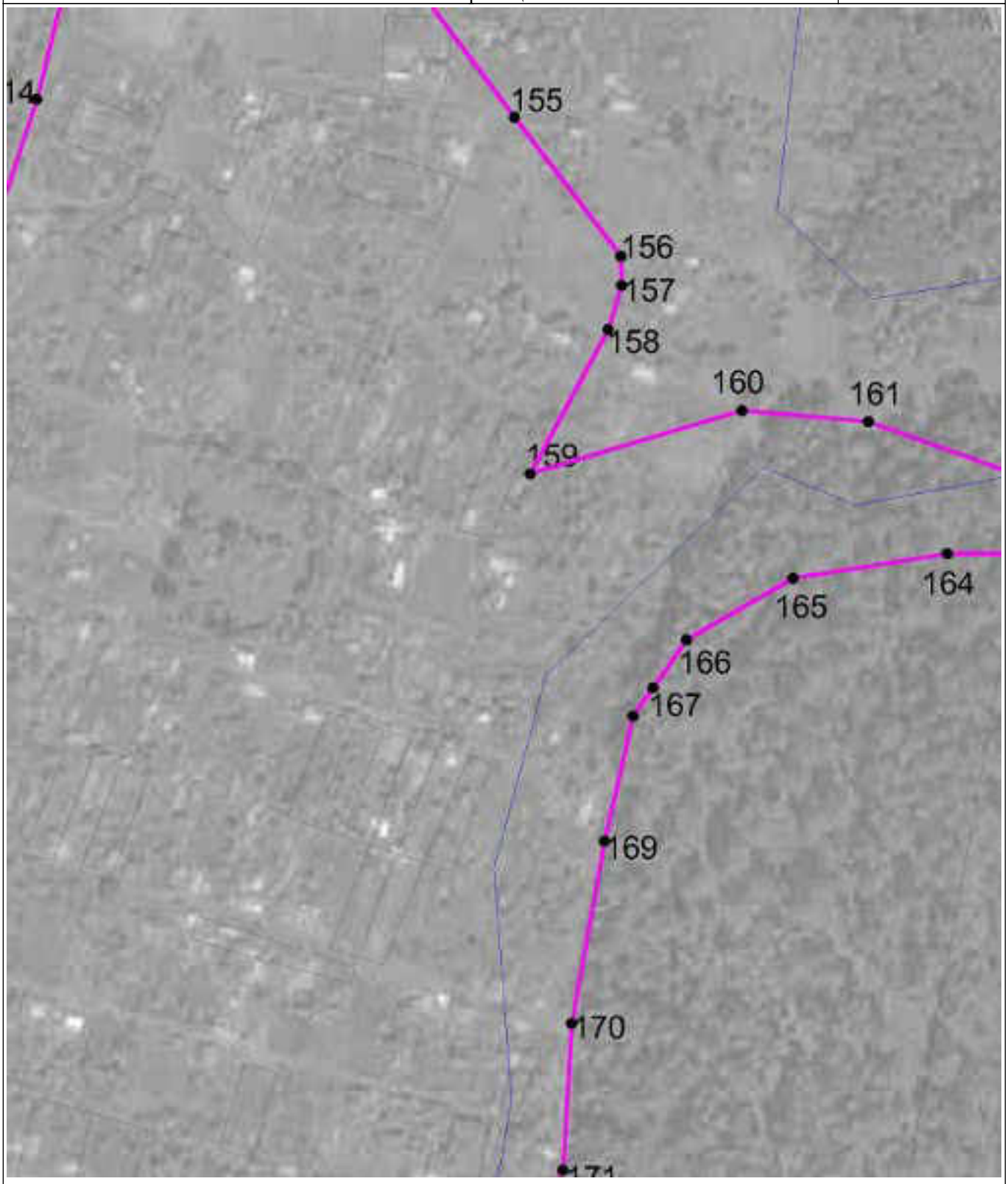

Масштаб 1 : 2000

Используемые условные знаки и обозначения: см. лист с Обзорной схемой границ

Подпись Собенина Е.Ю. Дата 30 апреля 2021 г.

Место для оттиска печати (при наличии) лица, составившего описание местоположения границ объекта

ОПИСАНИЕ МЕСТОПОЛОЖЕНИЯ ГРАНИЦ

Челябинская область, Миасский городской округ, территориальная зона Сх2

План границ объекта

Выносной лист 39



Масштаб 1 : 2000

Используемые условные знаки и обозначения: см. лист с Обзорной схемой границ

Подпись Собенина Е.Ю. Дата 30 апреля 2021 г.

Место для оттиска печати (при наличии) лица, составившего описание местоположения границ объекта

ОПИСАНИЕ МЕСТОПОЛОЖЕНИЯ ГРАНИЦ

Челябинская область, Миасский городской округ, территориальная зона Сх2

План границ объекта

Выносной лист 40



Масштаб 1 : 2000

Используемые условные знаки и обозначения: см. лист с Обзорной схемой границ

Подпись Собенина Е.Ю. Дата 30 апреля 2021 г.

Место для оттиска печати (при наличии) лица, составившего описание местоположения границ объекта

ОПИСАНИЕ МЕСТОПОЛОЖЕНИЯ ГРАНИЦ

Челябинская область, Миасский городской округ, территориальная зона Сх2

План границ объекта

Выносной лист 41

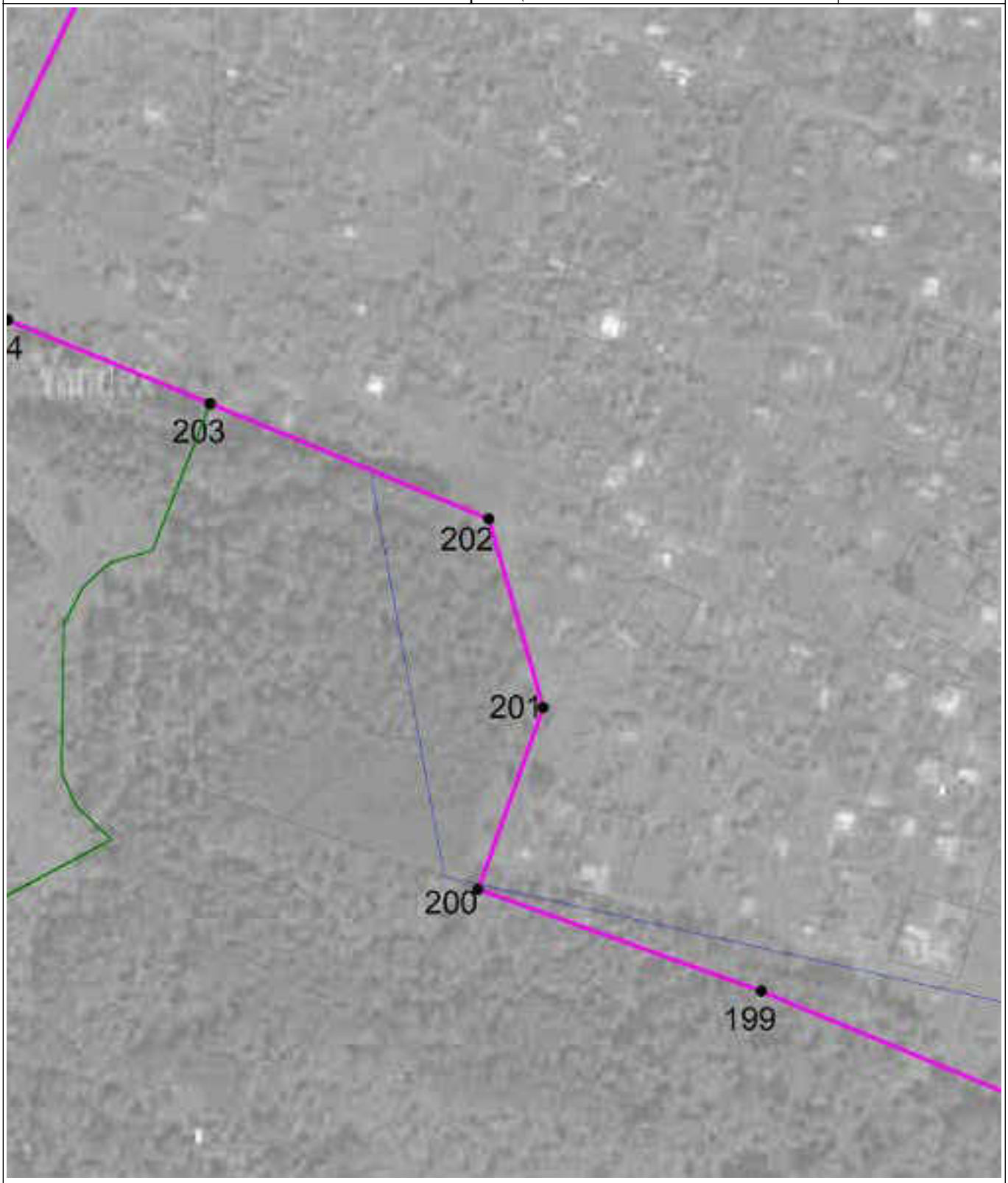

Масштаб 1 : 2000

Используемые условные знаки и обозначения: см. лист с Обзорной схемой границ

Подпись Собенина Е.Ю. Дата 30 апреля 2021 г.

Место для оттиска печати (при наличии) лица, составившего описание местоположения границ объекта

ОПИСАНИЕ МЕСТОПОЛОЖЕНИЯ ГРАНИЦ

Челябинская область, Миасский городской округ, территориальная зона Сх2

План границ объекта

Выносной лист 42

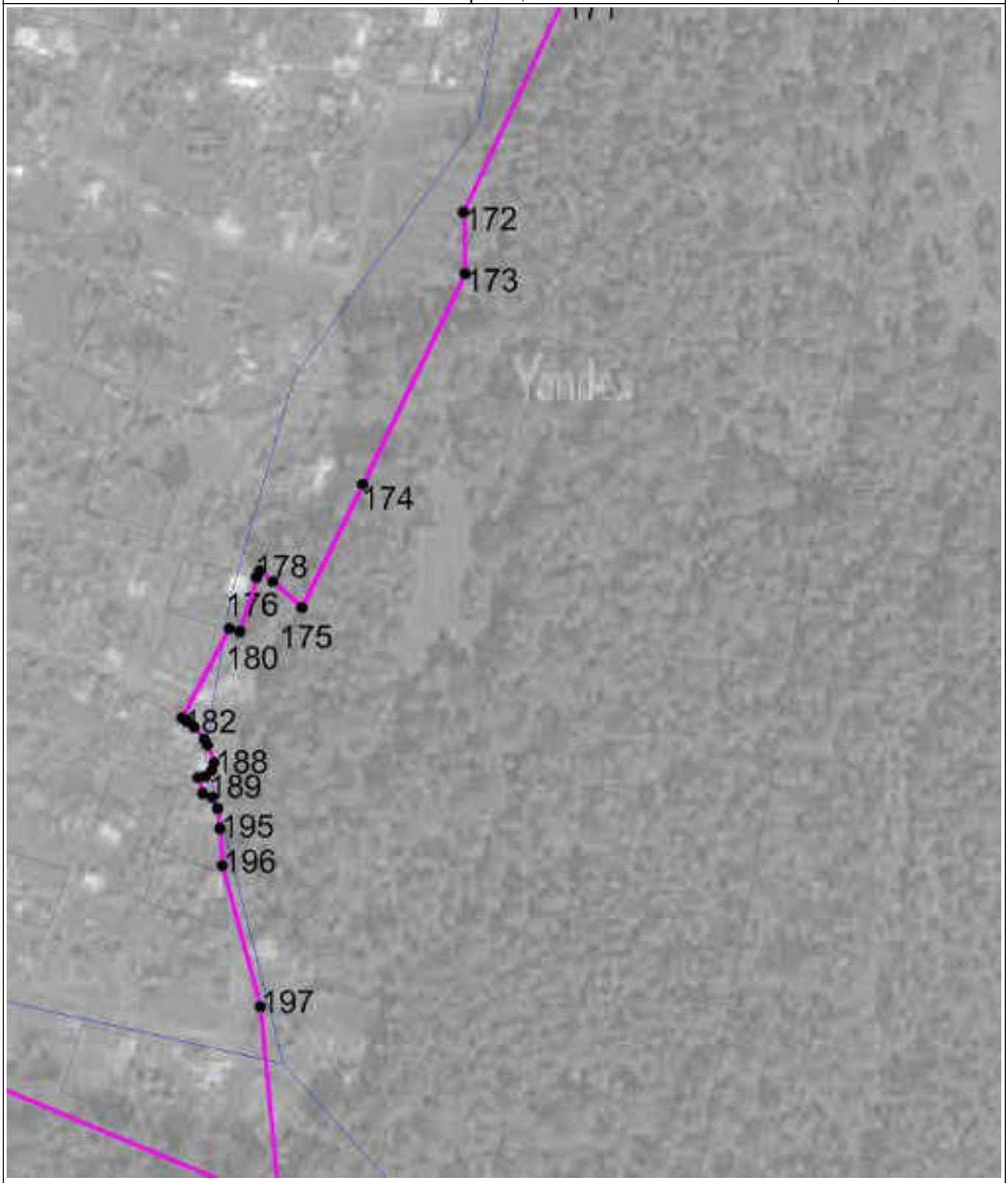

Масштаб 1 : 2000

Используемые условные знаки и обозначения: см. лист с Обзорной схемой границ

Подпись Собенина Е.Ю. Дата 30 апреля 2021 г.

Место для оттиска печати (при наличии) лица, составившего описание местоположения границ объекта

ОПИСАНИЕ МЕСТОПОЛОЖЕНИЯ ГРАНИЦ

Челябинская область, Миасский городской округ, территориальная зона Сх2

План границ объекта

Выносной лист 43



Масштаб 1 : 2000

Используемые условные знаки и обозначения: см. лист с Обзорной схемой границ

Подпись Собенина Е.Ю. Дата 30 апреля 2021 г.

Место для оттиска печати (при наличии) лица, составившего описание местоположения границ объекта

ОПИСАНИЕ МЕСТОПОЛОЖЕНИЯ ГРАНИЦ

Челябинская область, Миасский городской округ, территориальная зона Сх2

План границ объекта

Выносной лист 44

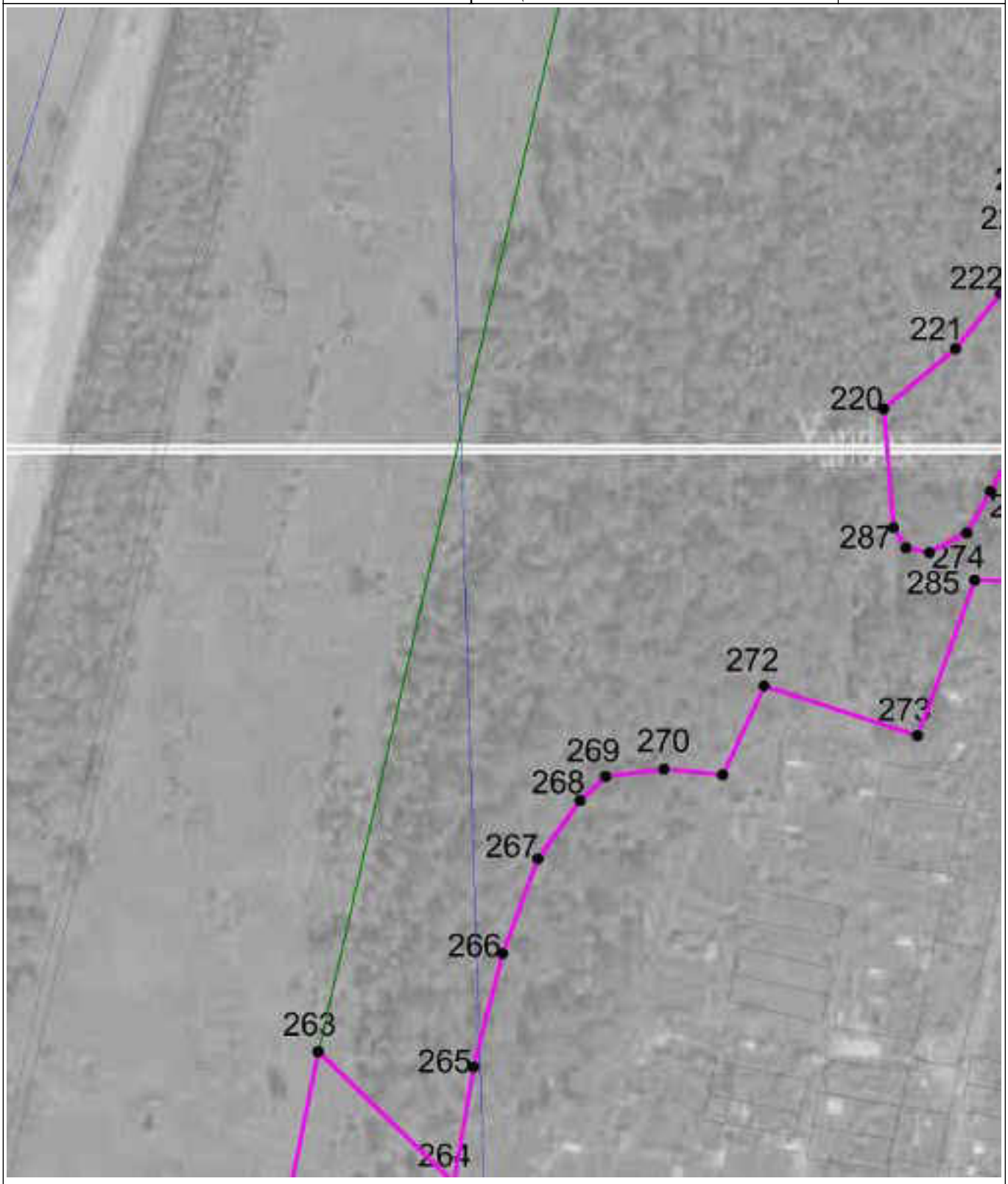

Масштаб 1 : 2000

Используемые условные знаки и обозначения: см. лист с Обзорной схемой границ

Подпись Собенина Е.Ю. Дата 30 апреля 2021 г.

Место для оттиска печати (при наличии) лица, составившего описание местоположения границ объекта

ОПИСАНИЕ МЕСТОПОЛОЖЕНИЯ ГРАНИЦ

Челябинская область, Миасский городской округ, территориальная зона Сх2

План границ объекта

Выносной лист 45

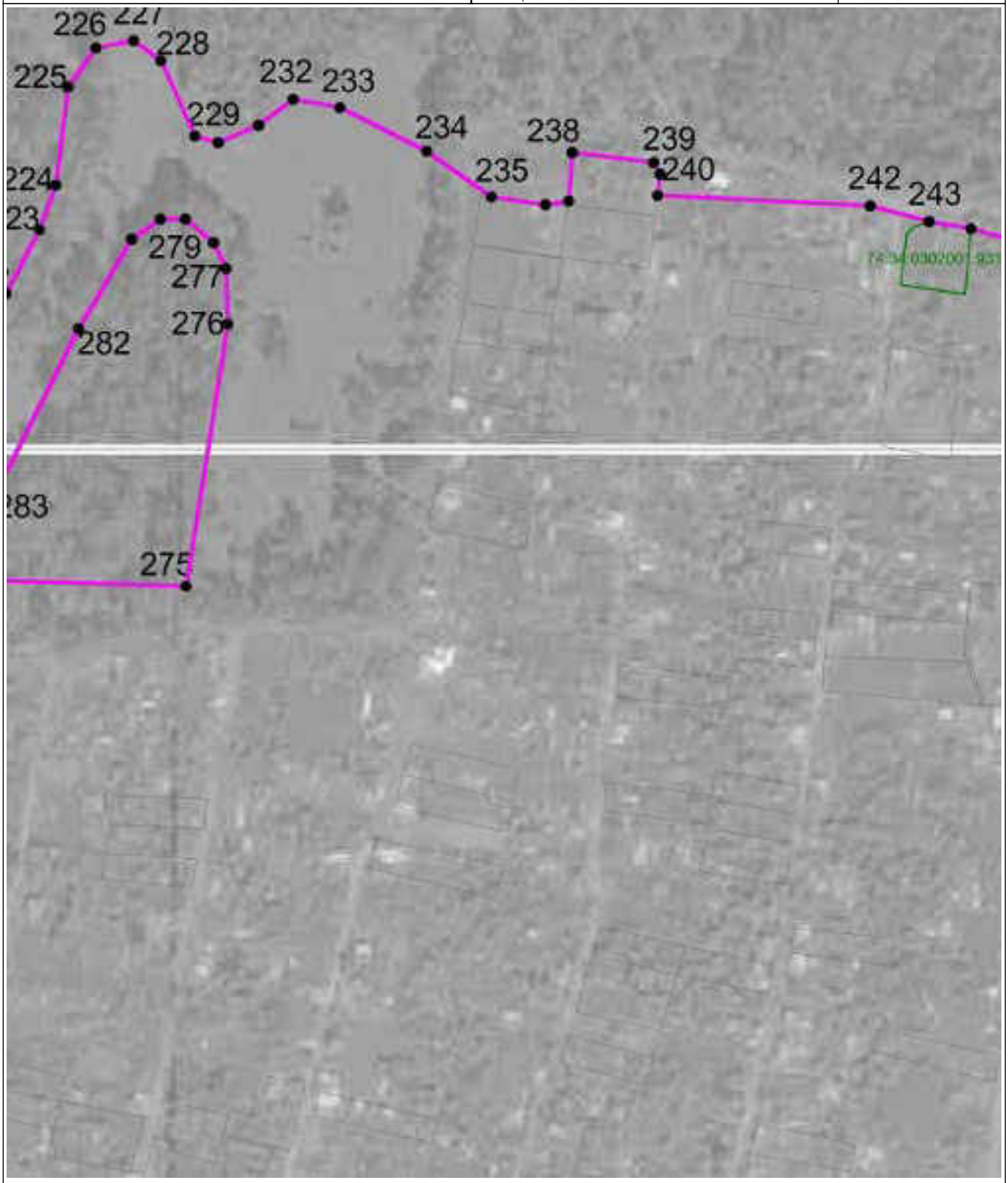

Масштаб 1 : 2000

Используемые условные знаки и обозначения: см. лист с Обзорной схемой границ

Подпись Собенина Е.Ю. Дата 30 апреля 2021 г.

Место для оттиска печати (при наличии) лица, составившего описание местоположения границ объекта

ОПИСАНИЕ МЕСТОПОЛОЖЕНИЯ ГРАНИЦ

Челябинская область, Миасский городской округ, территориальная зона Сх2

План границ объекта

Выносной лист 46



Масштаб 1 : 2000

Используемые условные знаки и обозначения: см. лист с Обзорной схемой границ

Подпись Собенина Е.Ю. Дата 30 апреля 2021 г.

Место для оттиска печати (при наличии) лица, составившего описание местоположения границ объекта

ОПИСАНИЕ МЕСТОПОЛОЖЕНИЯ ГРАНИЦ

Челябинская область, Миасский городской округ, территориальная зона Сх2

План границ объекта

Выносной лист 47



Масштаб 1 : 2000

Используемые условные знаки и обозначения: см. лист с Обзорной схемой границ

Подпись Собенина Е.Ю. Дата 30 апреля 2021 г.

Место для оттиска печати (при наличии) лица, составившего описание местоположения границ объекта

ОПИСАНИЕ МЕСТОПОЛОЖЕНИЯ ГРАНИЦ

Челябинская область, Миасский городской округ, территориальная зона Сх2

План границ объекта

Выносной лист 48



Масштаб 1 : 2000

Используемые условные знаки и обозначения: см. лист с Обзорной схемой границ

Подпись Собенина Е.Ю. Дата 30 апреля 2021 г.

Место для оттиска печати (при наличии) лица, составившего описание местоположения границ объекта

ОПИСАНИЕ МЕСТОПОЛОЖЕНИЯ ГРАНИЦ

Челябинская область, Миасский городской округ, территориальная зона Сх2

План границ объекта

Выносной лист 49



Масштаб 1 : 2000

Используемые условные знаки и обозначения: см. лист с Обзорной схемой границ

Подпись Собенина Е.Ю. Дата 30 апреля 2021 г.

Место для оттиска печати (при наличии) лица, составившего описание местоположения границ объекта

ОПИСАНИЕ МЕСТОПОЛОЖЕНИЯ ГРАНИЦ

Челябинская область, Миасский городской округ, территориальная зона Сх2

План границ объекта

Выносной лист 50



Масштаб 1 : 2000

Используемые условные знаки и обозначения: см. лист с Обзорной схемой границ

Подпись Собенина Е.Ю. Дата 30 апреля 2021 г.

Место для оттиска печати (при наличии) лица, составившего описание местоположения границ объекта

ОПИСАНИЕ МЕСТОПОЛОЖЕНИЯ ГРАНИЦ

Челябинская область, Миасский городской округ, территориальная зона Сх2

План границ объекта

Выносной лист 51



Масштаб 1 : 2000

Используемые условные знаки и обозначения: см. лист с Обзорной схемой границ

Подпись Собенина Е.Ю. Дата 30 апреля 2021 г.

Место для оттиска печати (при наличии) лица, составившего описание местоположения границ объекта

ОПИСАНИЕ МЕСТОПОЛОЖЕНИЯ ГРАНИЦ

Челябинская область, Миасский городской округ, территориальная зона Сх2

План границ объекта

Выносной лист 52



Масштаб 1 : 2000

Используемые условные знаки и обозначения: см. лист с Обзорной схемой границ

Подпись Собенина Е.Ю. Дата 30 апреля 2021 г.

Место для оттиска печати (при наличии) лица, составившего описание местоположения границ объекта

ОПИСАНИЕ МЕСТОПОЛОЖЕНИЯ ГРАНИЦ

Челябинская область, Миасский городской округ, территориальная зона Сх2

План границ объекта

Выносной лист 53



Масштаб 1 : 2000

Используемые условные знаки и обозначения: см. лист с Обзорной схемой границ

Подпись Собенина Е.Ю. Дата 30 апреля 2021 г.

Место для оттиска печати (при наличии) лица, составившего описание местоположения границ объекта

ОПИСАНИЕ МЕСТОПОЛОЖЕНИЯ ГРАНИЦ

Челябинская область, Миасский городской округ, территориальная зона Сх2

План границ объекта

Выносной лист 54

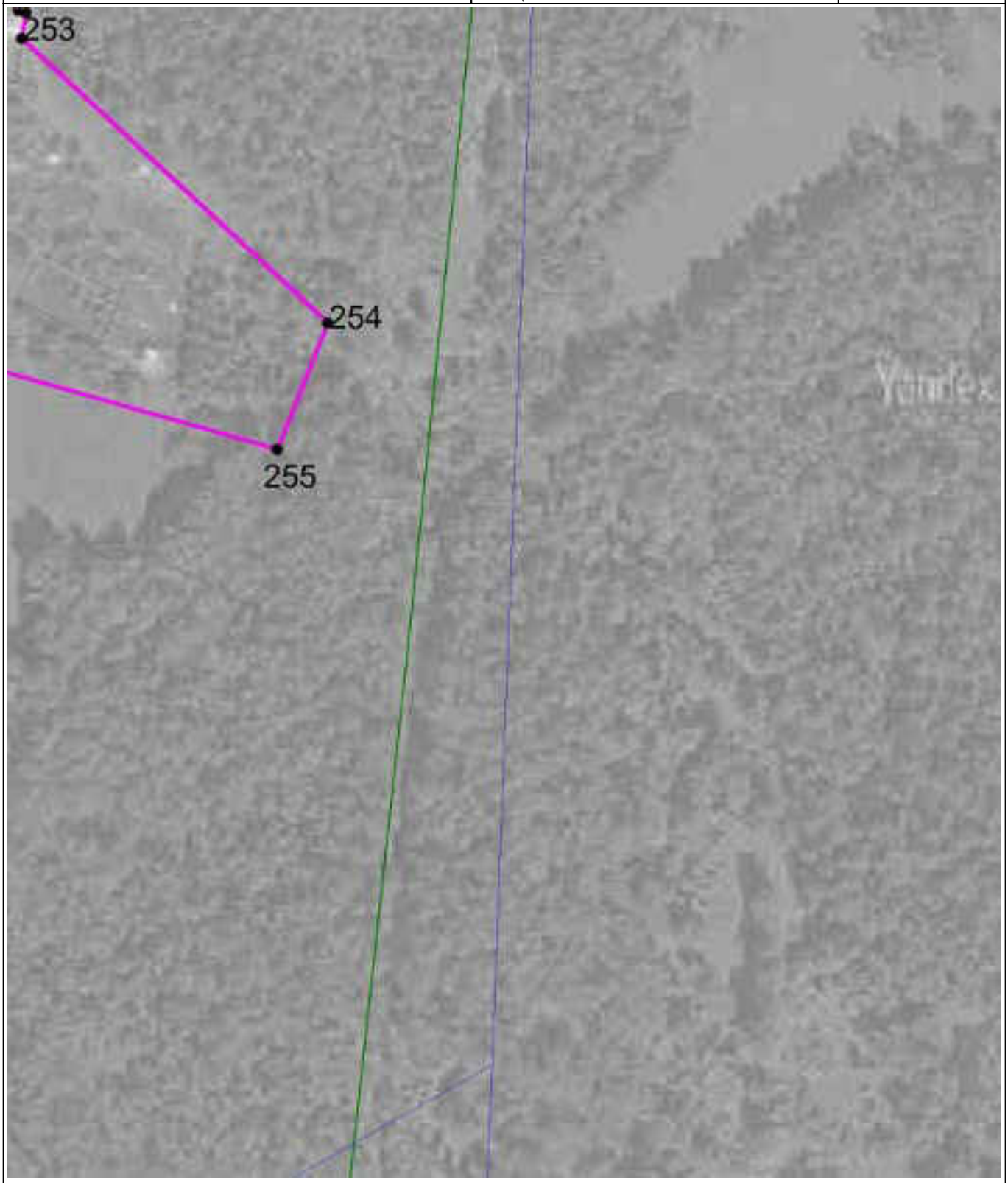

Масштаб 1 : 2000

Используемые условные знаки и обозначения: см. лист с Обзорной схемой границ

Подпись Собенина Е.Ю. Дата 30 апреля 2021 г.

Место для оттиска печати (при наличии) лица, составившего описание местоположения границ объекта

ОПИСАНИЕ МЕСТОПОЛОЖЕНИЯ ГРАНИЦ

Челябинская область, Миасский городской округ, территориальная зона Сх2

План границ объекта

Выносной лист 55



Масштаб 1 : 2000

Используемые условные знаки и обозначения: см. лист с Обзорной схемой границ

Подпись Собенина Е.Ю. Дата 30 апреля 2021 г.

Место для оттиска печати (при наличии) лица, составившего описание местоположения границ объекта

ОПИСАНИЕ МЕСТОПОЛОЖЕНИЯ ГРАНИЦ

Челябинская область, Миасский городской округ, территориальная зона Сх2

План границ объекта

Выносной лист 56



Масштаб 1 : 2000

Используемые условные знаки и обозначения: см. лист с Обзорной схемой границ

Подпись Собенина Е.Ю. Дата 30 апреля 2021 г.

Место для оттиска печати (при наличии) лица, составившего описание местоположения границ объекта

ОПИСАНИЕ МЕСТОПОЛОЖЕНИЯ ГРАНИЦ

Челябинская область, Миасский городской округ, территориальная зона Сх2

План границ объекта

Выносной лист 57



Масштаб 1 : 2000

Используемые условные знаки и обозначения: см. лист с Обзорной схемой границ

Подпись Собенина Е.Ю. Дата 30 апреля 2021 г.

Место для оттиска печати (при наличии) лица, составившего описание местоположения границ объекта

ОПИСАНИЕ МЕСТОПОЛОЖЕНИЯ ГРАНИЦ

Челябинская область, Миасский городской округ, территориальная зона Сх2

План границ объекта

Выносной лист 58



Масштаб 1 : 2000

Используемые условные знаки и обозначения: см. лист с Обзорной схемой границ

Подпись Собенина Е.Ю. Дата 30 апреля 2021 г.

Место для оттиска печати (при наличии) лица, составившего описание местоположения границ объекта

ОПИСАНИЕ МЕСТОПОЛОЖЕНИЯ ГРАНИЦ

Челябинская область, Миасский городской округ, территориальная зона Сх2

План границ объекта

Выносной лист 59



Масштаб 1 : 2000

Используемые условные знаки и обозначения: см. лист с Обзорной схемой границ

Подпись Собенина Е.Ю. Дата 30 апреля 2021 г.

Место для оттиска печати (при наличии) лица, составившего описание местоположения границ объекта

ОПИСАНИЕ МЕСТОПОЛОЖЕНИЯ ГРАНИЦ

Челябинская область, Миасский городской округ, территориальная зона Сх2

План границ объекта

Выносной лист 60



Масштаб 1 : 2000

Используемые условные знаки и обозначения: см. лист с Обзорной схемой границ

Подпись Собенина Е.Ю. Дата 30 апреля 2021 г.

Место для оттиска печати (при наличии) лица, составившего описание местоположения границ объекта

ОПИСАНИЕ МЕСТОПОЛОЖЕНИЯ ГРАНИЦ

Челябинская область, Миасский городской округ, территориальная зона Сх2

План границ объекта

Выносной лист 61



Масштаб 1 : 2000

Используемые условные знаки и обозначения: см. лист с Обзорной схемой границ

Подпись Собенина Е.Ю. Дата 30 апреля 2021 г.

Место для оттиска печати (при наличии) лица, составившего описание местоположения границ объекта

ОПИСАНИЕ МЕСТОПОЛОЖЕНИЯ ГРАНИЦ

Челябинская область, Миасский городской округ, территориальная зона Сх2

План границ объекта

Выносной лист 62



Масштаб 1 : 2000

Используемые условные знаки и обозначения: см. лист с Обзорной схемой границ

Подпись Собенина Е.Ю. Дата 30 апреля 2021 г.

Место для оттиска печати (при наличии) лица, составившего описание местоположения границ объекта

ОПИСАНИЕ МЕСТОПОЛОЖЕНИЯ ГРАНИЦ

Челябинская область, Миасский городской округ, территориальная зона Сх2

План границ объекта

Выносной лист 63

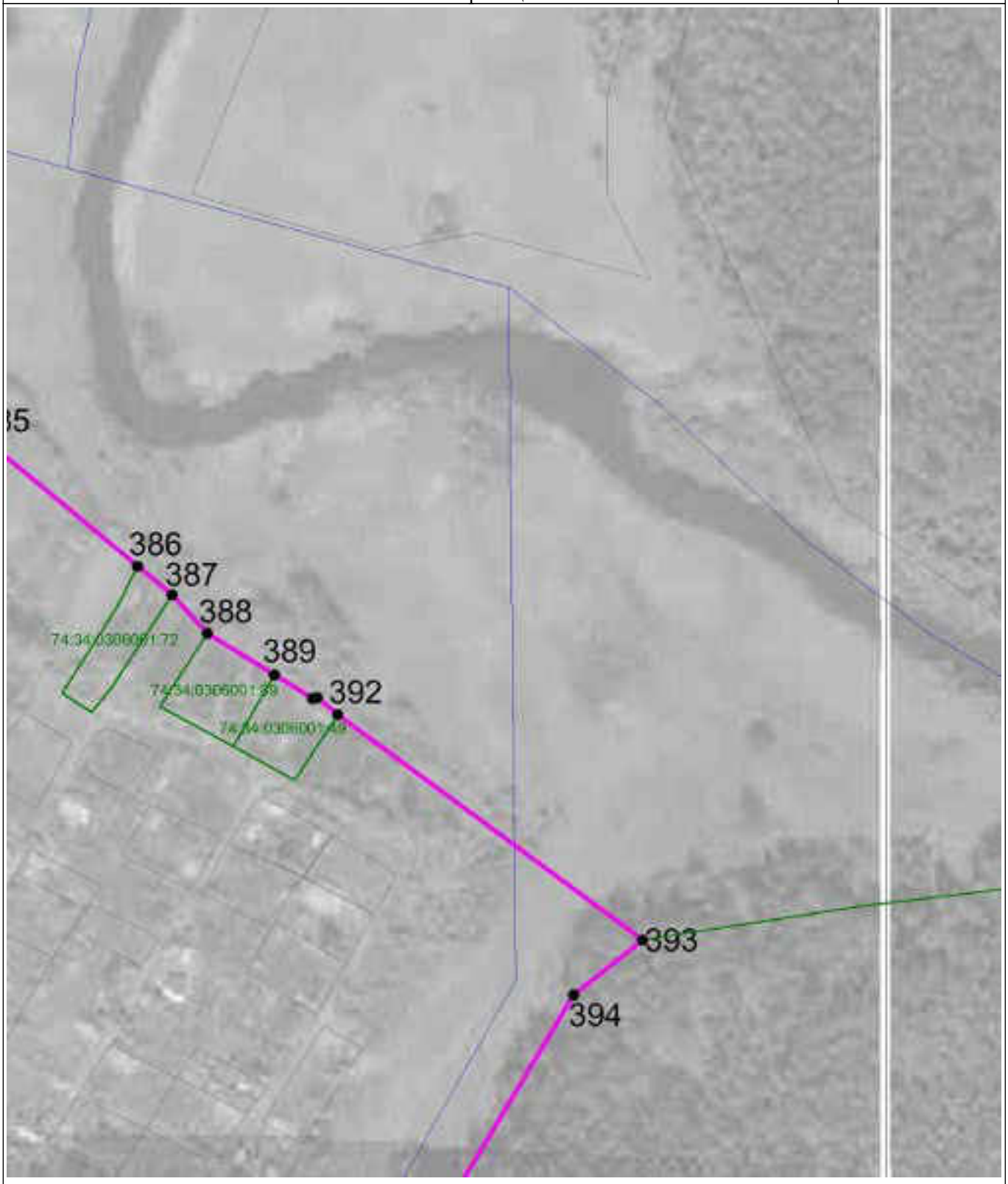

Масштаб 1 : 2000

Используемые условные знаки и обозначения: см. лист с Обзорной схемой границ

Подпись Собенина Е.Ю. Дата 30 апреля 2021 г.

Место для оттиска печати (при наличии) лица, составившего описание местоположения границ объекта

ОПИСАНИЕ МЕСТОПОЛОЖЕНИЯ ГРАНИЦ

Челябинская область, Миасский городской округ, территориальная зона Сх2

План границ объекта

Выносной лист 64



Масштаб 1 : 2000

Используемые условные знаки и обозначения: см. лист с Обзорной схемой границ

Подпись Собенина Е.Ю. Дата 30 апреля 2021 г.

Место для оттиска печати (при наличии) лица, составившего описание местоположения границ объекта

ОПИСАНИЕ МЕСТОПОЛОЖЕНИЯ ГРАНИЦ

Челябинская область, Миасский городской округ, территориальная зона Сх2

План границ объекта

Выносной лист 65

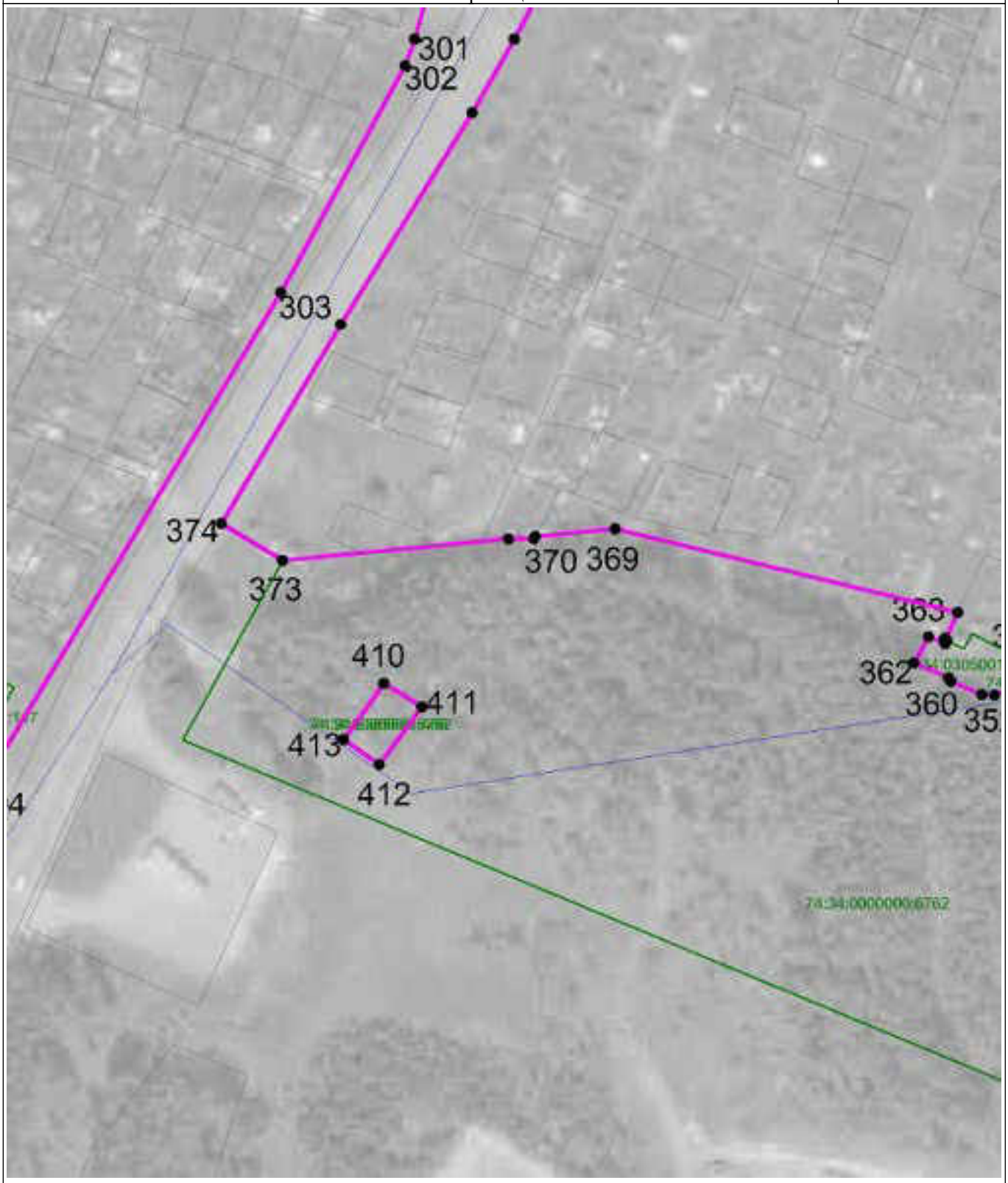

Масштаб 1 : 2000

Используемые условные знаки и обозначения: см. лист с Обзорной схемой границ

Подпись Собенина Е.Ю. Дата 30 апреля 2021 г.

Место для оттиска печати (при наличии) лица, составившего описание местоположения границ объекта

ОПИСАНИЕ МЕСТОПОЛОЖЕНИЯ ГРАНИЦ

Челябинская область, Миасский городской округ, территориальная зона Сх2

План границ объекта

Выносной лист 66

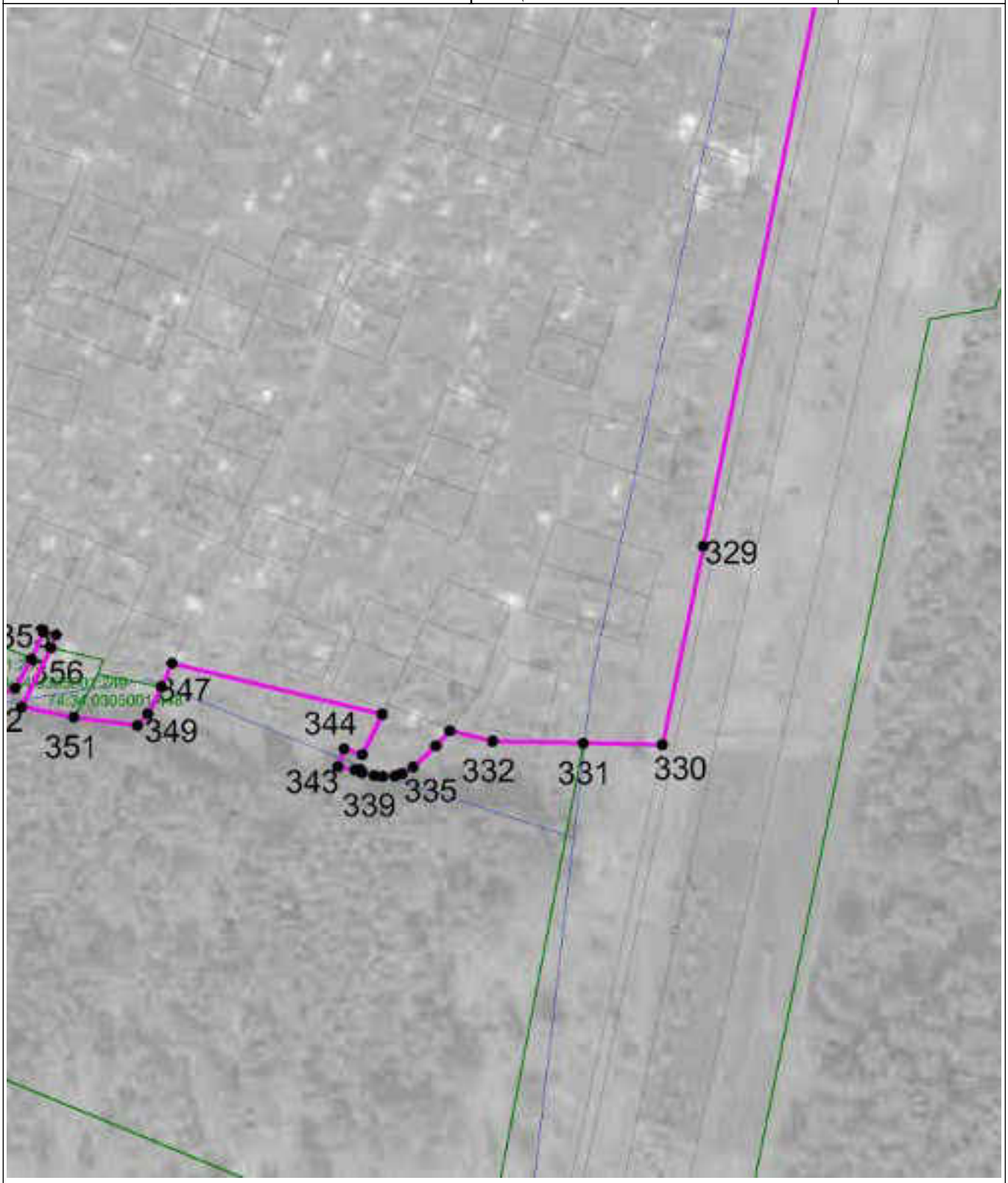

Масштаб 1 : 2000

Используемые условные знаки и обозначения: см. лист с Обзорной схемой границ

Подпись Собенина Е.Ю. Дата 30 апреля 2021 г.

Место для оттиска печати (при наличии) лица, составившего описание местоположения границ объекта

ОПИСАНИЕ МЕСТОПОЛОЖЕНИЯ ГРАНИЦ

Челябинская область, Миасский городской округ, территориальная зона Сх2

План границ объекта

Выносной лист 67



Масштаб 1 : 2000

Используемые условные знаки и обозначения: см. лист с Обзорной схемой границ

Подпись Собенина Е.Ю. Дата 30 апреля 2021 г.

Место для оттиска печати (при наличии) лица, составившего описание местоположения границ объекта

ОПИСАНИЕ МЕСТОПОЛОЖЕНИЯ ГРАНИЦ

Челябинская область, Миасский городской округ, территориальная зона Сх2

План границ объекта | Выносной лист 68



Масштаб 1 : 2000

Используемые условные знаки и обозначения: см. лист с Обзорной схемой границ

Подпись Собенина Е.Ю. Дата 30 апреля 2021 г.

Место для оттиска печати (при наличии) лица, составившего описание местоположения границ объекта

ОПИСАНИЕ МЕСТОПОЛОЖЕНИЯ ГРАНИЦ

Челябинская область, Миасский городской округ, территориальная зона Сх2

План границ объекта

Выносной лист 69



Масштаб 1 : 2000

Используемые условные знаки и обозначения: см. лист с Обзорной схемой границ

Подпись Собенина Е.Ю. Дата 30 апреля 2021 г.

Место для оттиска печати (при наличии) лица, составившего описание местоположения границ объекта

ОПИСАНИЕ МЕСТОПОЛОЖЕНИЯ ГРАНИЦ

Челябинская область, Миасский городской округ, территориальная зона Сх2

План границ объекта

Выносной лист 70

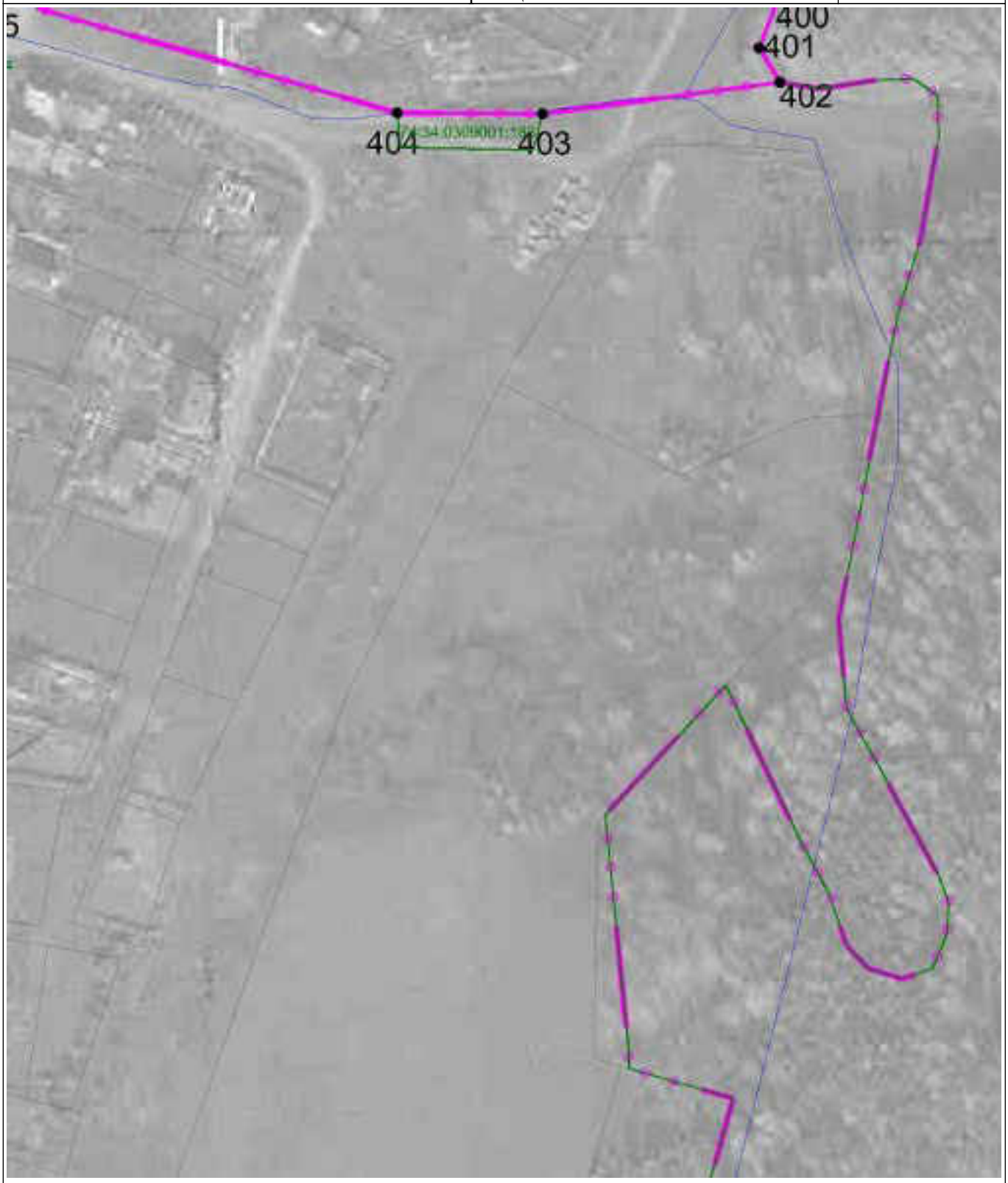

Масштаб 1 : 2000

Используемые условные знаки и обозначения: см. лист с Обзорной схемой границ

Подпись Собенина Е.Ю. Дата 30 апреля 2021 г.

Место для оттиска печати (при наличии) лица, составившего описание местоположения границ объекта

ОПИСАНИЕ МЕСТОПОЛОЖЕНИЯ ГРАНИЦ

Челябинская область, Миасский городской округ, территориальная зона Сх2

План границ объекта | Выносной лист 71

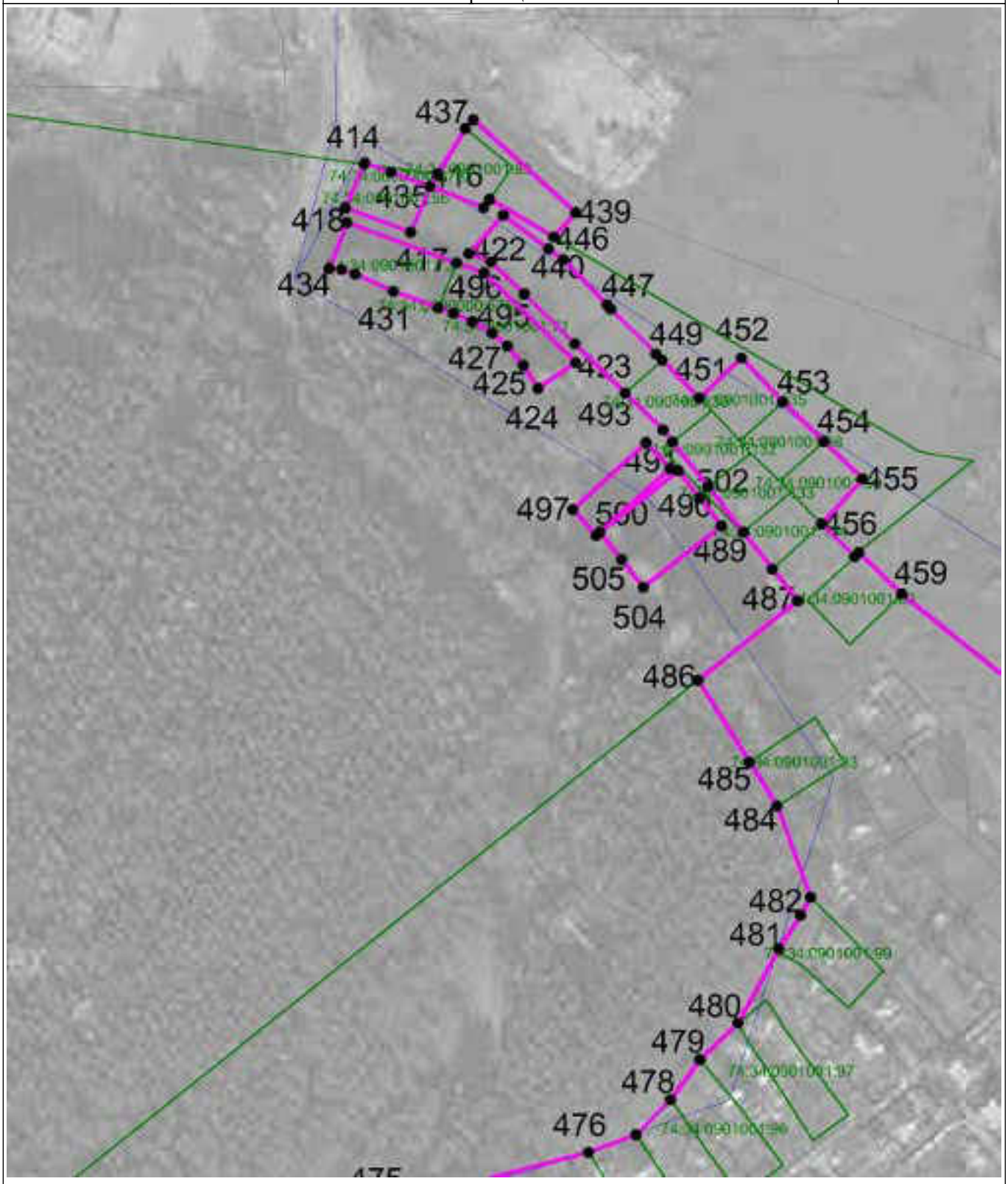

Масштаб 1 : 2000

Используемые условные знаки и обозначения: см. лист с Обзорной схемой границ

Подпись Собенина Е.Ю. Дата 30 апреля 2021 г.

Место для оттиска печати (при наличии) лица, составившего описание местоположения границ объекта

ОПИСАНИЕ МЕСТОПОЛОЖЕНИЯ ГРАНИЦ

Челябинская область, Миасский городской округ, территориальная зона Сх2

План границ объекта

Выносной лист 72



Масштаб 1 : 2000

Используемые условные знаки и обозначения: см. лист с Обзорной схемой границ

Подпись Собенина Е.Ю. Дата 30 апреля 2021 г.

Место для оттиска печати (при наличии) лица, составившего описание местоположения границ объекта

ОПИСАНИЕ МЕСТОПОЛОЖЕНИЯ ГРАНИЦ

Челябинская область, Миасский городской округ, территориальная зона Сх2

План границ объекта

Выносной лист 73



Масштаб 1 : 2000

Используемые условные знаки и обозначения: см. лист с Обзорной схемой границ

Подпись Собенина Е.Ю. Дата 30 апреля 2021 г.

Место для оттиска печати (при наличии) лица, составившего описание местоположения границ объекта

ОПИСАНИЕ МЕСТОПОЛОЖЕНИЯ ГРАНИЦ

Челябинская область, Миасский городской округ, территориальная зона Сх2

План границ объекта

Выносной лист 74



Масштаб 1 : 2000

Используемые условные знаки и обозначения: см. лист с Обзорной схемой границ

Подпись Собенина Е.Ю. Дата 30 апреля 2021 г.

Место для оттиска печати (при наличии) лица, составившего описание местоположения границ объекта

ОПИСАНИЕ МЕСТОПОЛОЖЕНИЯ ГРАНИЦ

Челябинская область, Миасский городской округ, территориальная зона Сх2

План границ объекта

Выносной лист 75



Масштаб 1 : 2000

Используемые условные знаки и обозначения: см. лист с Обзорной схемой границ

Подпись Собенина Е.Ю. Дата 30 апреля 2021 г.

Место для оттиска печати (при наличии) лица, составившего описание местоположения границ объекта

ОПИСАНИЕ МЕСТОПОЛОЖЕНИЯ ГРАНИЦ

Челябинская область, Миасский городской округ, территориальная зона Сх2

План границ объекта

Выносной лист 76

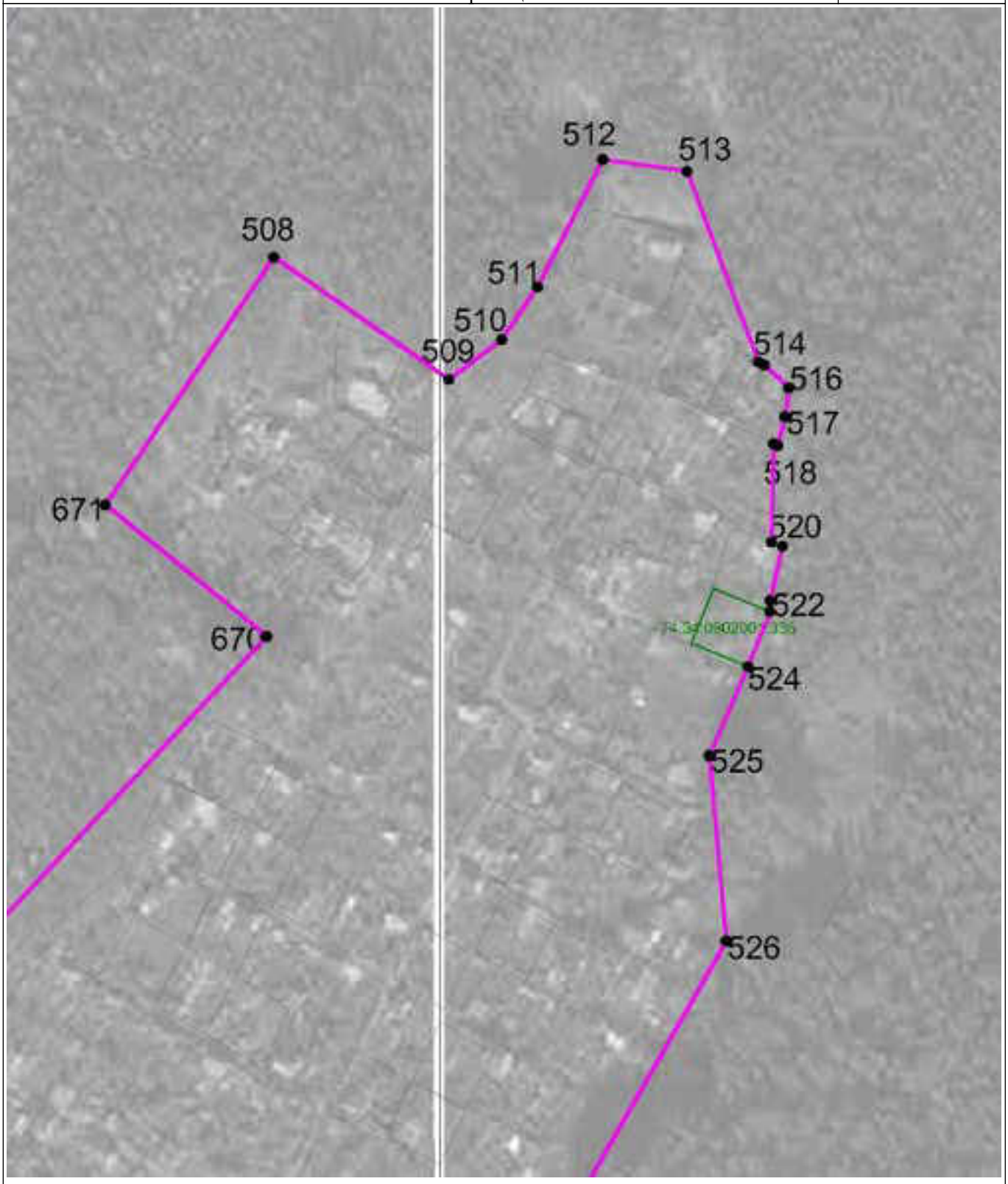

Масштаб 1 : 2000

Используемые условные знаки и обозначения: см. лист с Обзорной схемой границ

Подпись Собенина Е.Ю. Дата 30 апреля 2021 г.

Место для оттиска печати (при наличии) лица, составившего описание местоположения границ объекта

ОПИСАНИЕ МЕСТОПОЛОЖЕНИЯ ГРАНИЦ

Челябинская область, Миасский городской округ, территориальная зона Сх2

План границ объекта

Выносной лист 77



Масштаб 1 : 2000

Используемые условные знаки и обозначения: см. лист с Обзорной схемой границ

Подпись Собенина Е.Ю. Дата 30 апреля 2021 г.

Место для оттиска печати (при наличии) лица, составившего описание местоположения границ объекта

ОПИСАНИЕ МЕСТОПОЛОЖЕНИЯ ГРАНИЦ

Челябинская область, Миасский городской округ, территориальная зона Сх2

План границ объекта

Выносной лист 78

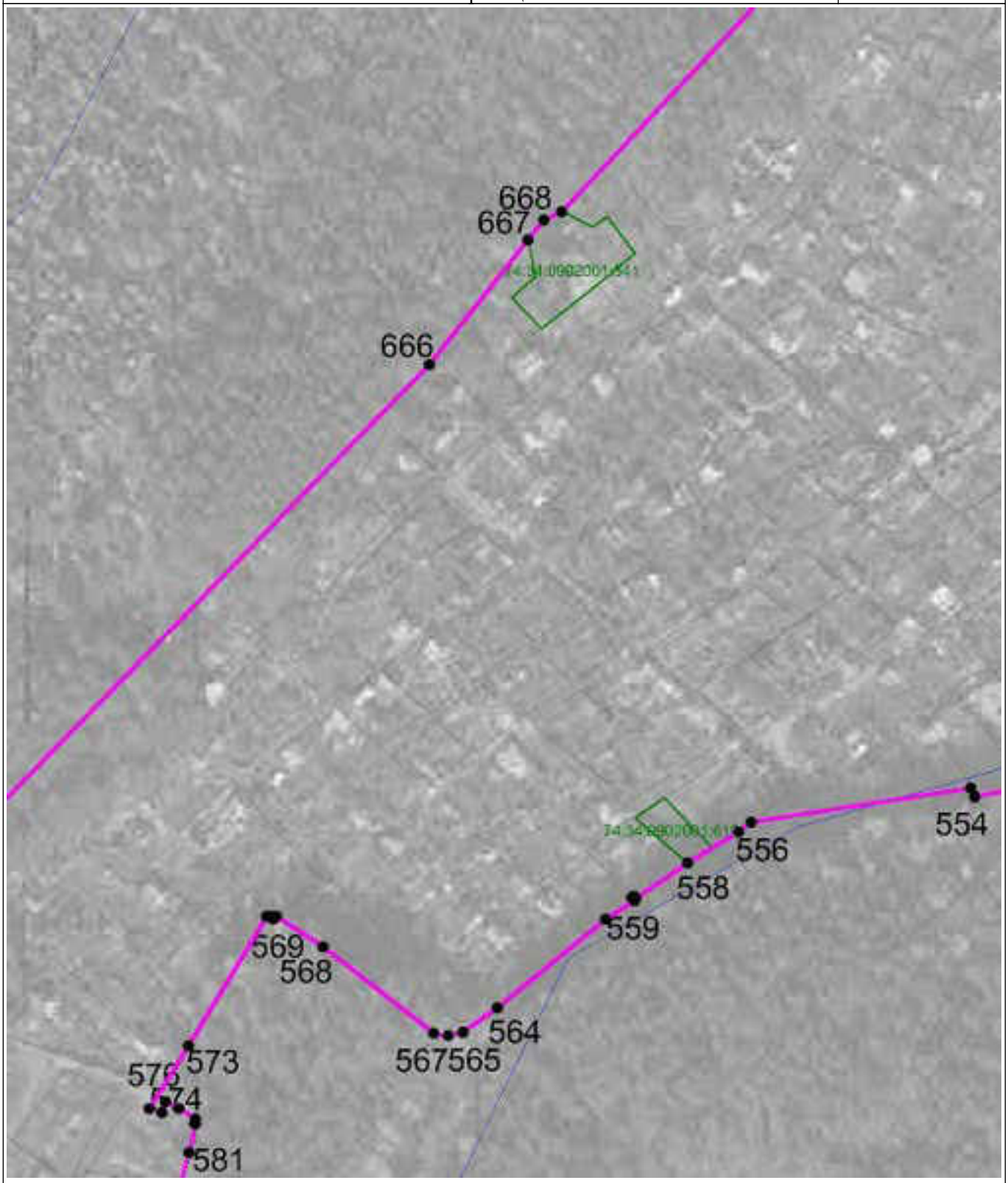

Масштаб 1 : 2000

Используемые условные знаки и обозначения: см. лист с Обзорной схемой границ

Подпись Собенина Е.Ю. Дата 30 апреля 2021 г.

Место для оттиска печати (при наличии) лица, составившего описание местоположения границ объекта

ОПИСАНИЕ МЕСТОПОЛОЖЕНИЯ ГРАНИЦ

Челябинская область, Миасский городской округ, территориальная зона Сх2

План границ объекта

Выносной лист 79

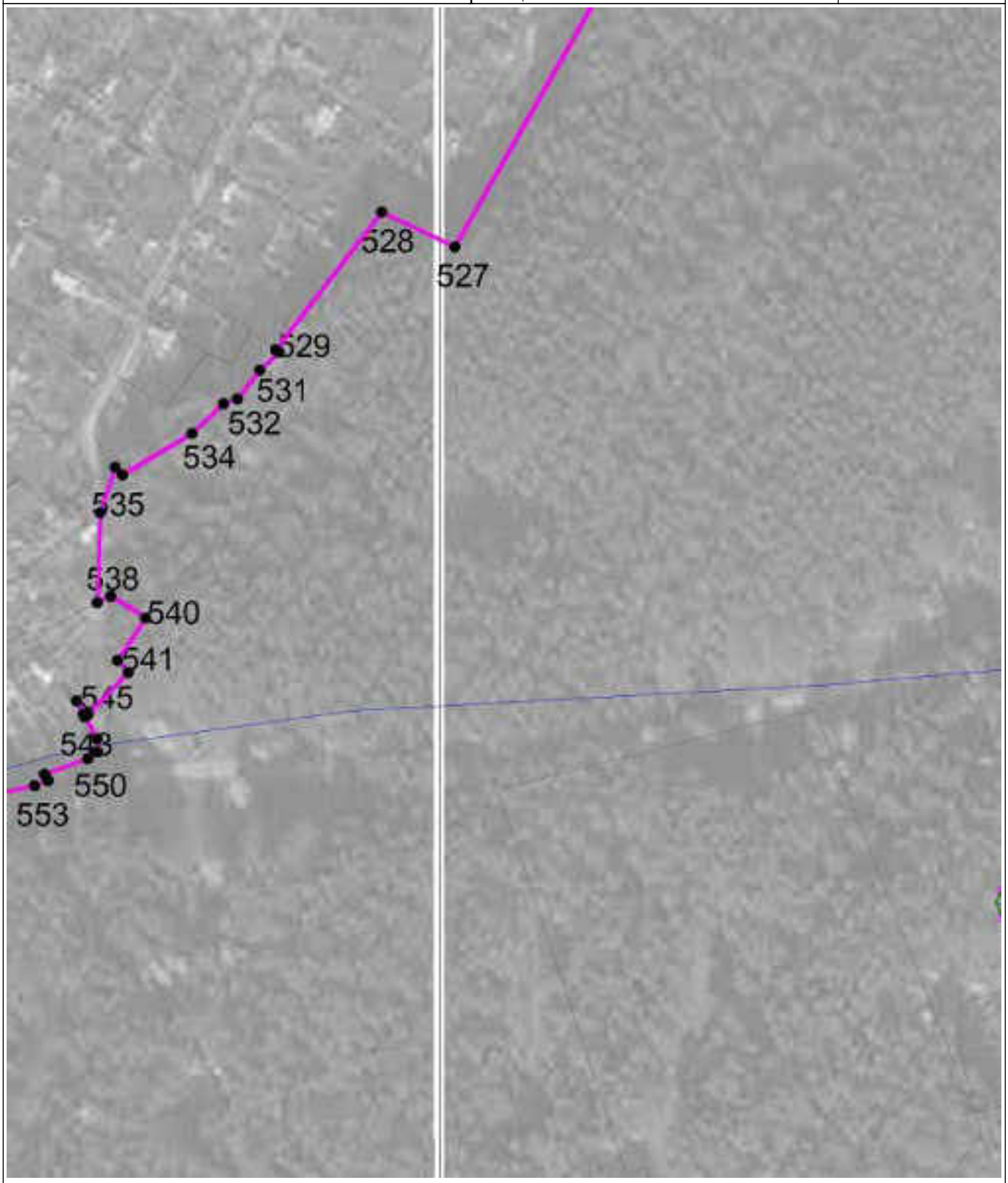

Масштаб 1 : 2000

Используемые условные знаки и обозначения: см. лист с Обзорной схемой границ

Подпись Собенина Е.Ю. Дата 30 апреля 2021 г.

Место для оттиска печати (при наличии) лица, составившего описание местоположения границ объекта

ОПИСАНИЕ МЕСТОПОЛОЖЕНИЯ ГРАНИЦ

Челябинская область, Миасский городской округ, территориальная зона Сх2

План границ объекта

Выносной лист 80



Масштаб 1 : 2000

Используемые условные знаки и обозначения: см. лист с Обзорной схемой границ

Подпись Собенина Е.Ю. Дата 30 апреля 2021 г.

Место для оттиска печати (при наличии) лица, составившего описание местоположения границ объекта

ОПИСАНИЕ МЕСТОПОЛОЖЕНИЯ ГРАНИЦ

Челябинская область, Миасский городской округ, территориальная зона Сх2

План границ объекта

Выносной лист 81

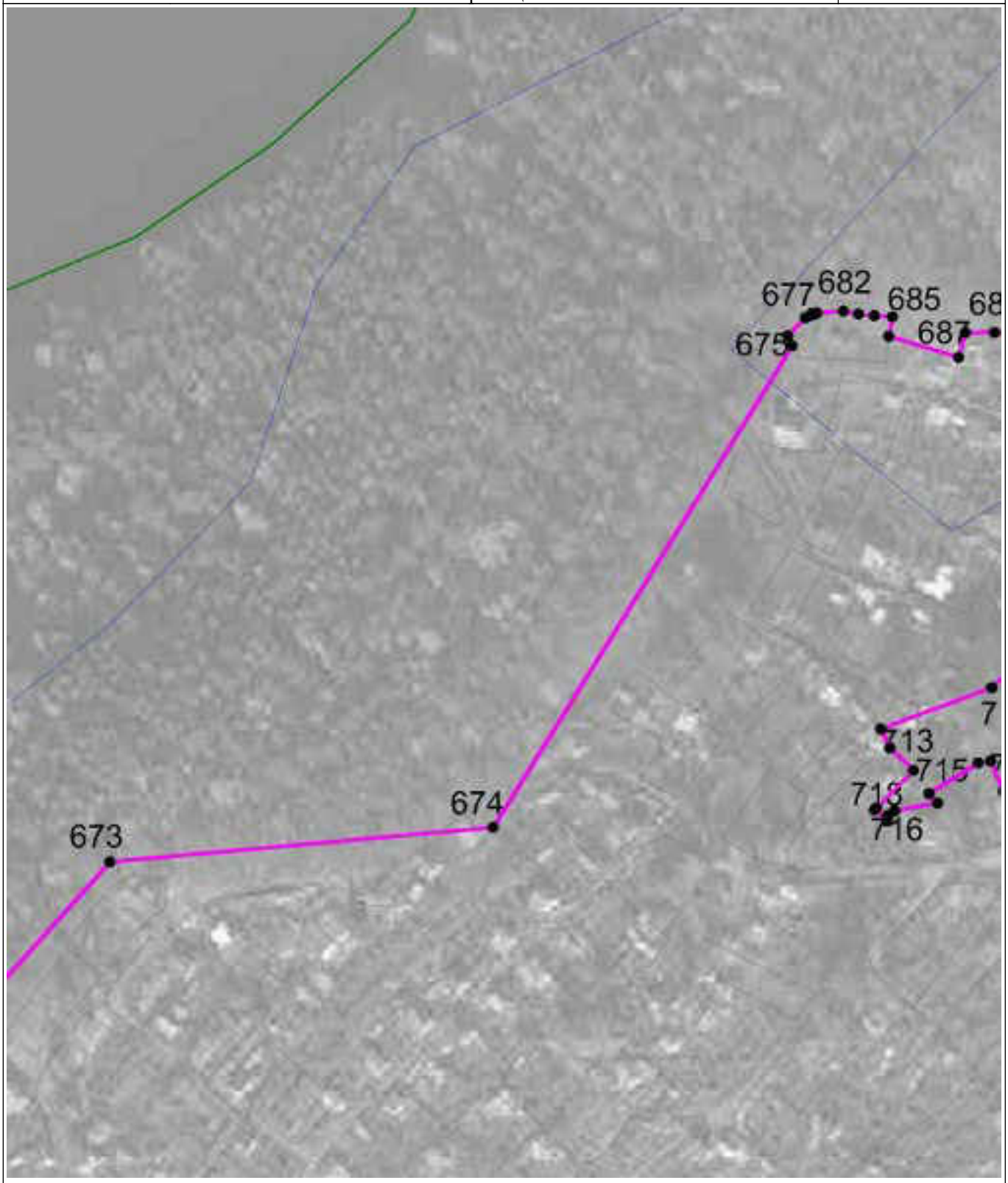

Масштаб 1 : 2000

Используемые условные знаки и обозначения: см. лист с Обзорной схемой границ

Подпись Собенина Е.Ю. Дата 30 апреля 2021 г.

Место для оттиска печати (при наличии) лица, составившего описание местоположения границ объекта

ОПИСАНИЕ МЕСТОПОЛОЖЕНИЯ ГРАНИЦ

Челябинская область, Миасский городской округ, территориальная зона Сх2

План границ объекта

Выносной лист 82

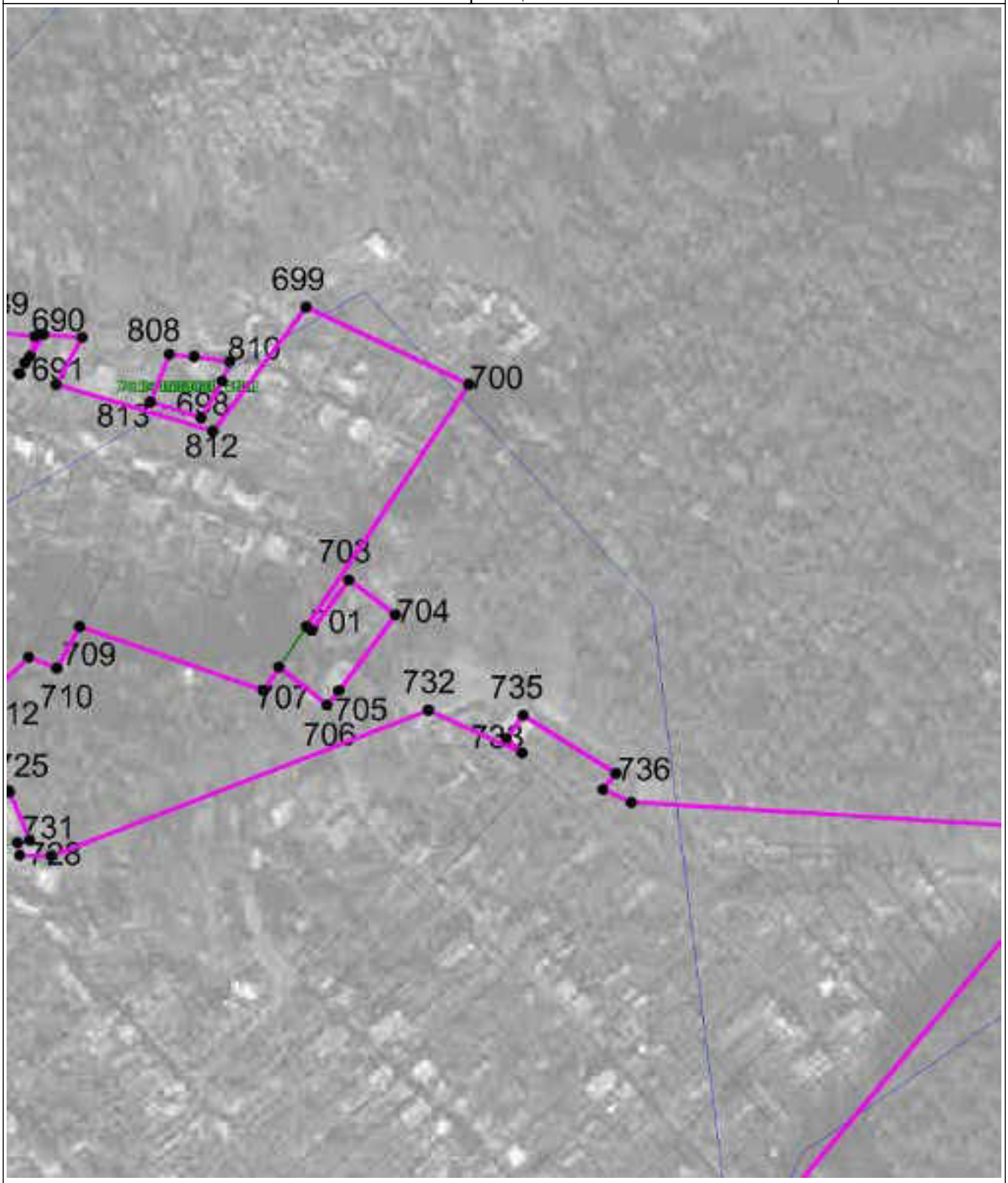

Масштаб 1 : 2000

Используемые условные знаки и обозначения: см. лист с Обзорной схемой границ

Подпись Собенина Е.Ю. Дата 30 апреля 2021 г.

Место для оттиска печати (при наличии) лица, составившего описание местоположения границ объекта

ОПИСАНИЕ МЕСТОПОЛОЖЕНИЯ ГРАНИЦ

Челябинская область, Миасский городской округ, территориальная зона Сх2

План границ объекта

Выносной лист 83

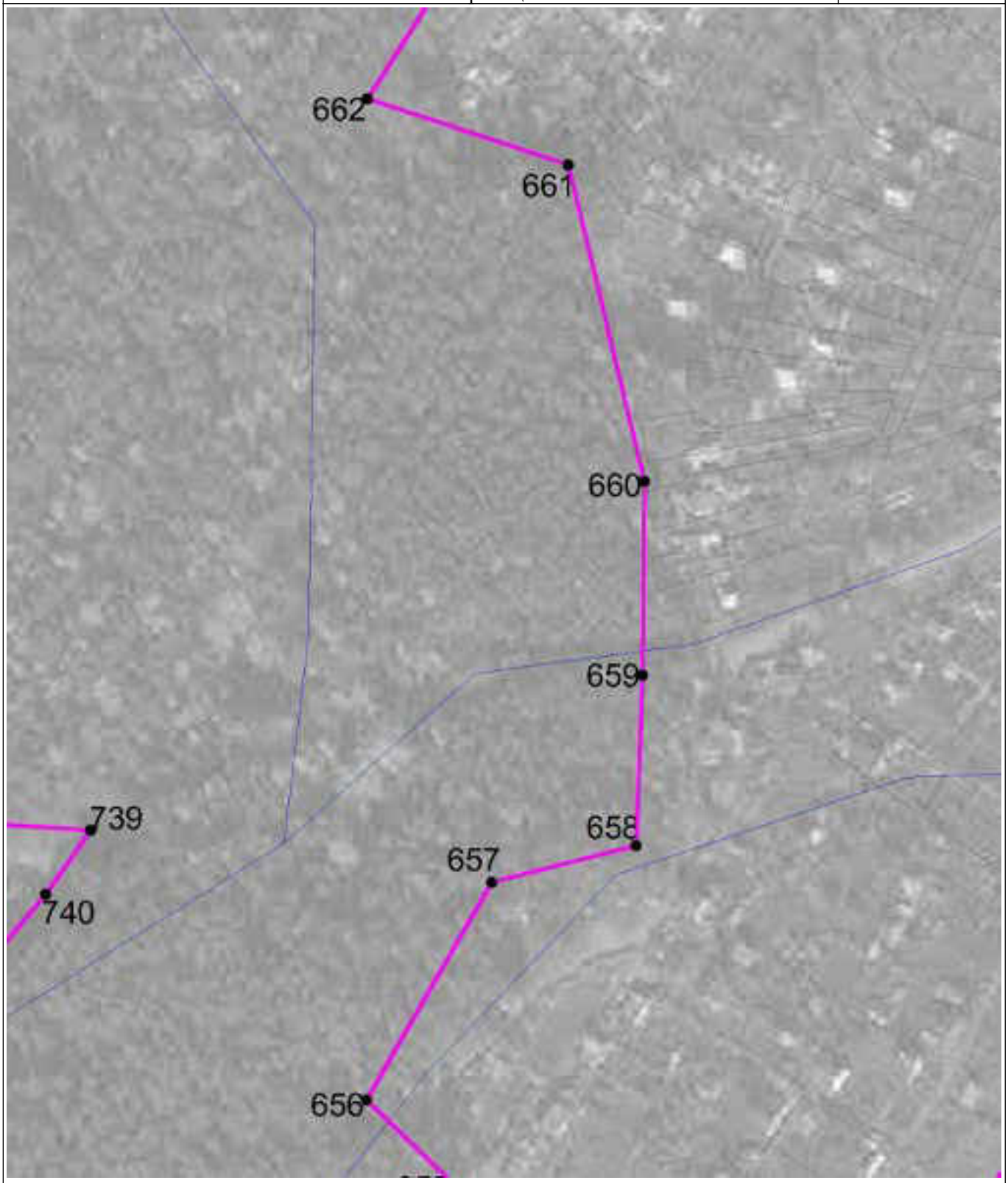

Масштаб 1 : 2000

Используемые условные знаки и обозначения: см. лист с Обзорной схемой границ

Подпись Собенина Е.Ю. Дата 30 апреля 2021 г.

Место для оттиска печати (при наличии) лица, составившего описание местоположения границ объекта

ОПИСАНИЕ МЕСТОПОЛОЖЕНИЯ ГРАНИЦ

Челябинская область, Миасский городской округ, территориальная зона Сх2

План границ объекта

Выносной лист 84

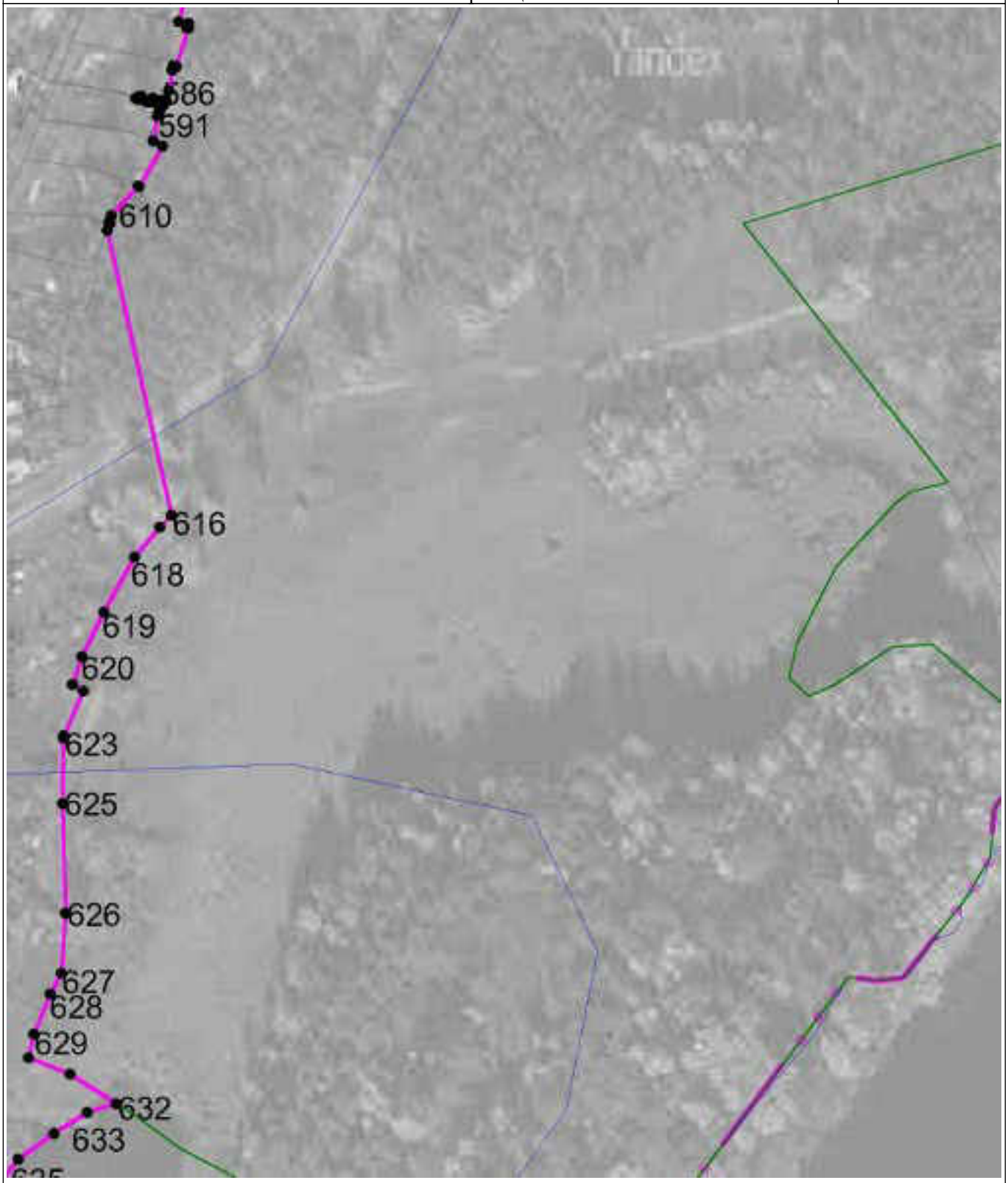

Масштаб 1 : 2000

Используемые условные знаки и обозначения: см. лист с Обзорной схемой границ

Подпись Собенина Е.Ю. Дата 30 апреля 2021 г.

Место для оттиска печати (при наличии) лица, составившего описание местоположения границ объекта

ОПИСАНИЕ МЕСТОПОЛОЖЕНИЯ ГРАНИЦ

Челябинская область, Миасский городской округ, территориальная зона Сх2

План границ объекта

Выносной лист 85

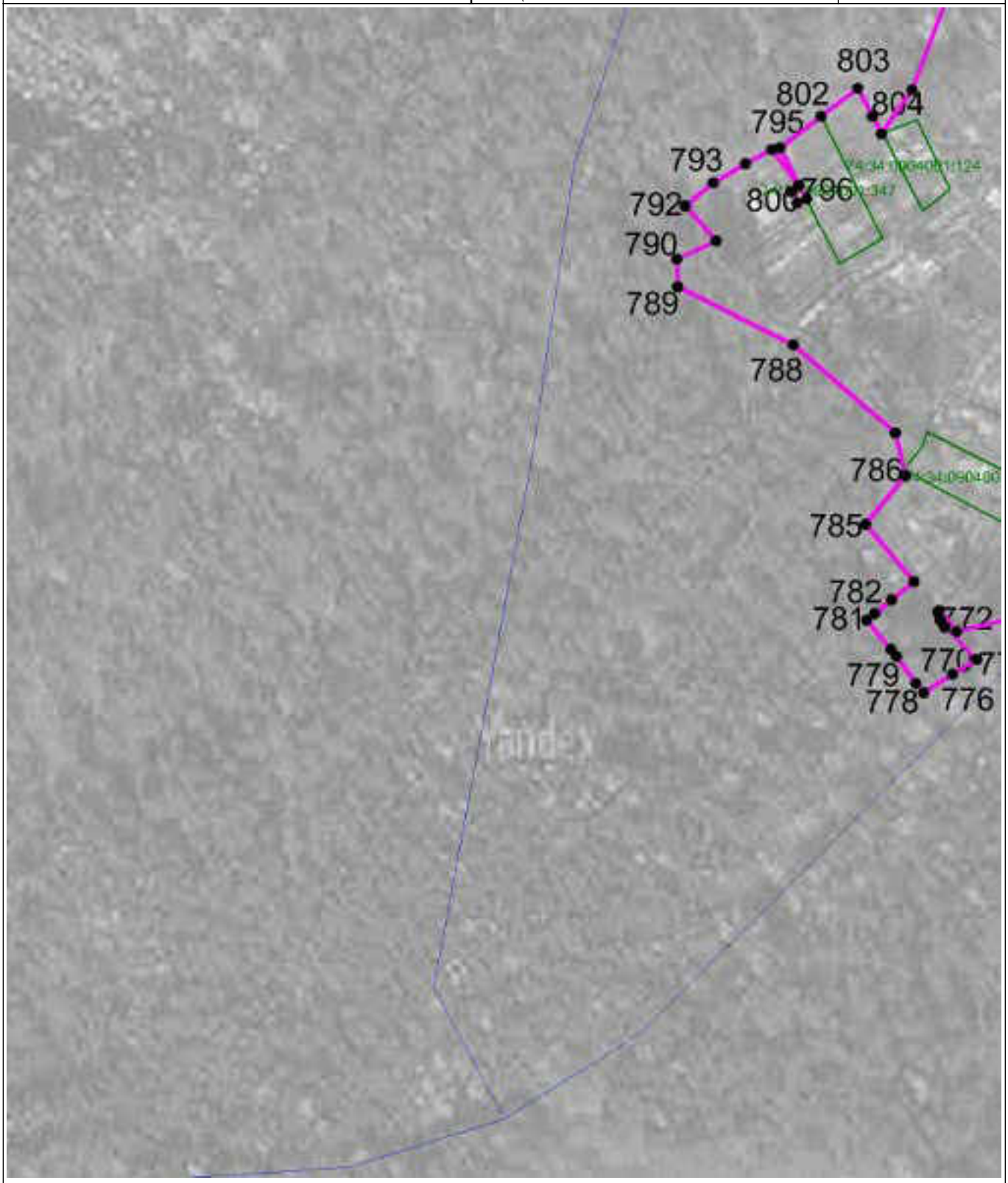

Масштаб 1 : 2000

Используемые условные знаки и обозначения: см. лист с Обзорной схемой границ

Подпись Собенина Е.Ю. Дата 30 апреля 2021 г.

Место для оттиска печати (при наличии) лица, составившего описание местоположения границ объекта

ОПИСАНИЕ МЕСТОПОЛОЖЕНИЯ ГРАНИЦ

Челябинская область, Миасский городской округ, территориальная зона Сх2

План границ объекта

Выносной лист 86

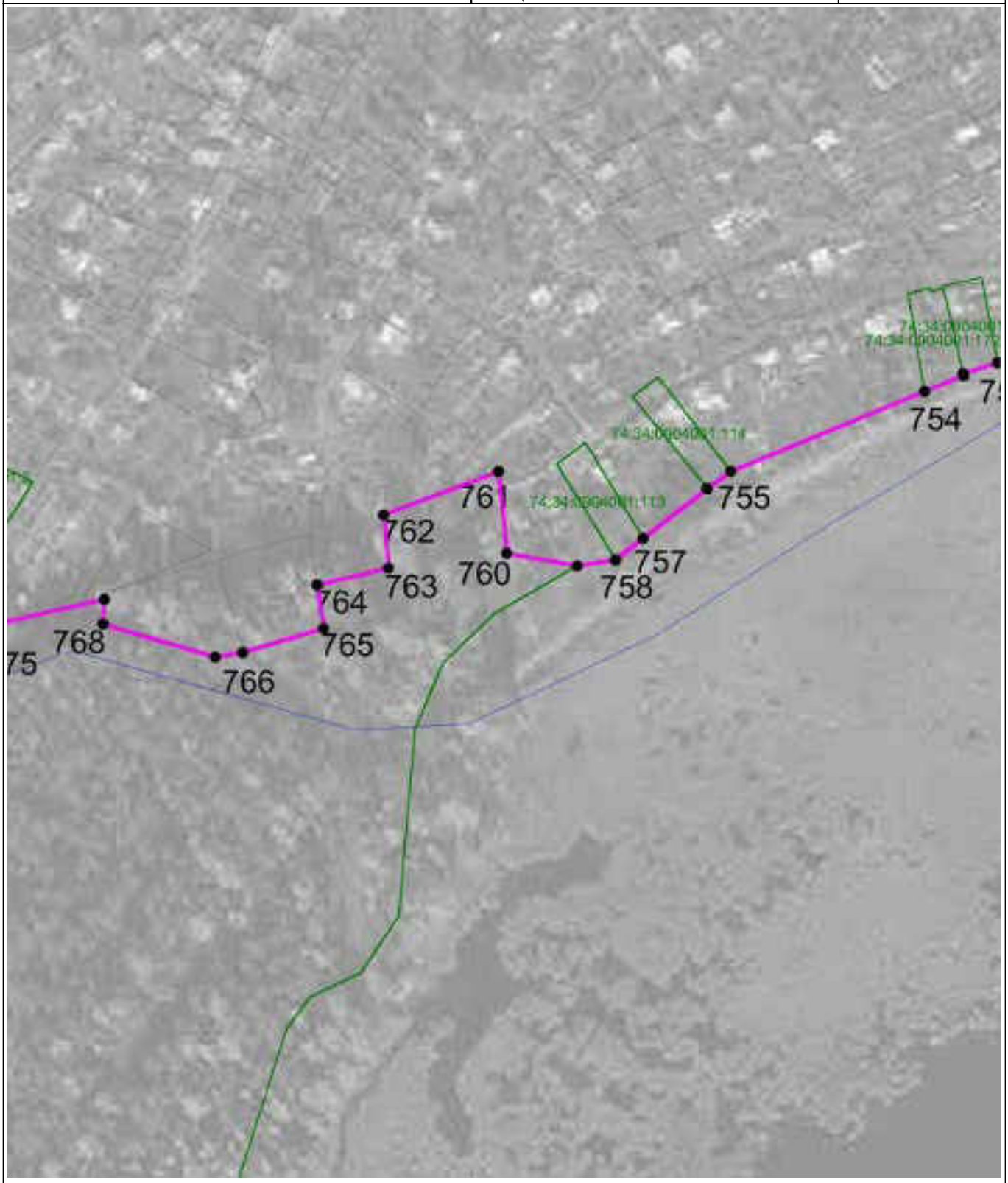

Масштаб 1 : 2000

Используемые условные знаки и обозначения: см. лист с Обзорной схемой границ

Подпись Собенина Е.Ю. Дата 30 апреля 2021 г.

Место для оттиска печати (при наличии) лица, составившего описание местоположения границ объекта

ОПИСАНИЕ МЕСТОПОЛОЖЕНИЯ ГРАНИЦ

Челябинская область, Миасский городской округ, территориальная зона Сх2

План границ объекта

Выносной лист 87

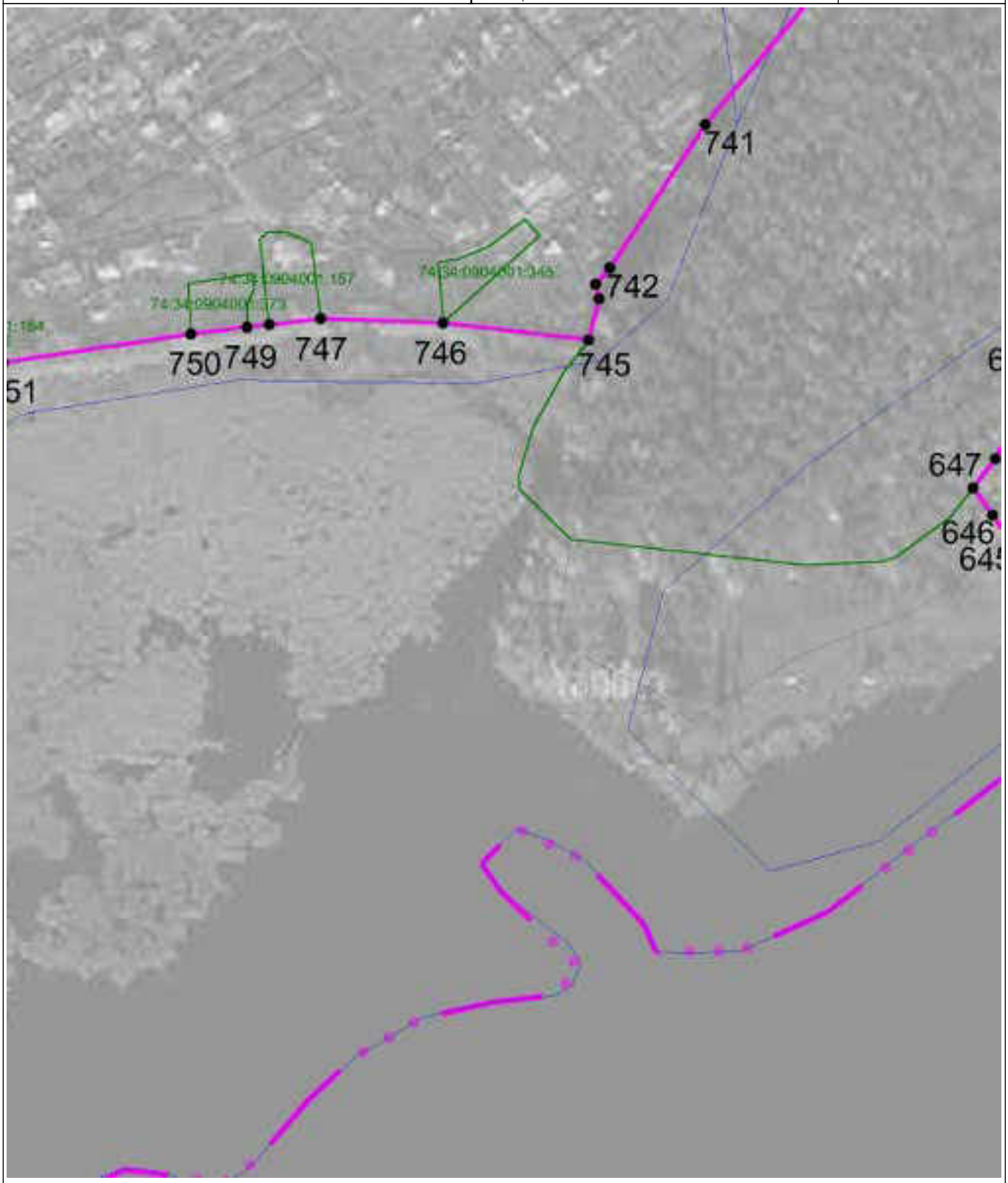

Масштаб 1 : 2000

Используемые условные знаки и обозначения: см. лист с Обзорной схемой границ

Подпись Собенина Е.Ю. Дата 30 апреля 2021 г.

Место для оттиска печати (при наличии) лица, составившего описание местоположения границ объекта

ОПИСАНИЕ МЕСТОПОЛОЖЕНИЯ ГРАНИЦ

Челябинская область, Миасский городской округ, территориальная зона Сх2

План границ объекта

Выносной лист 88

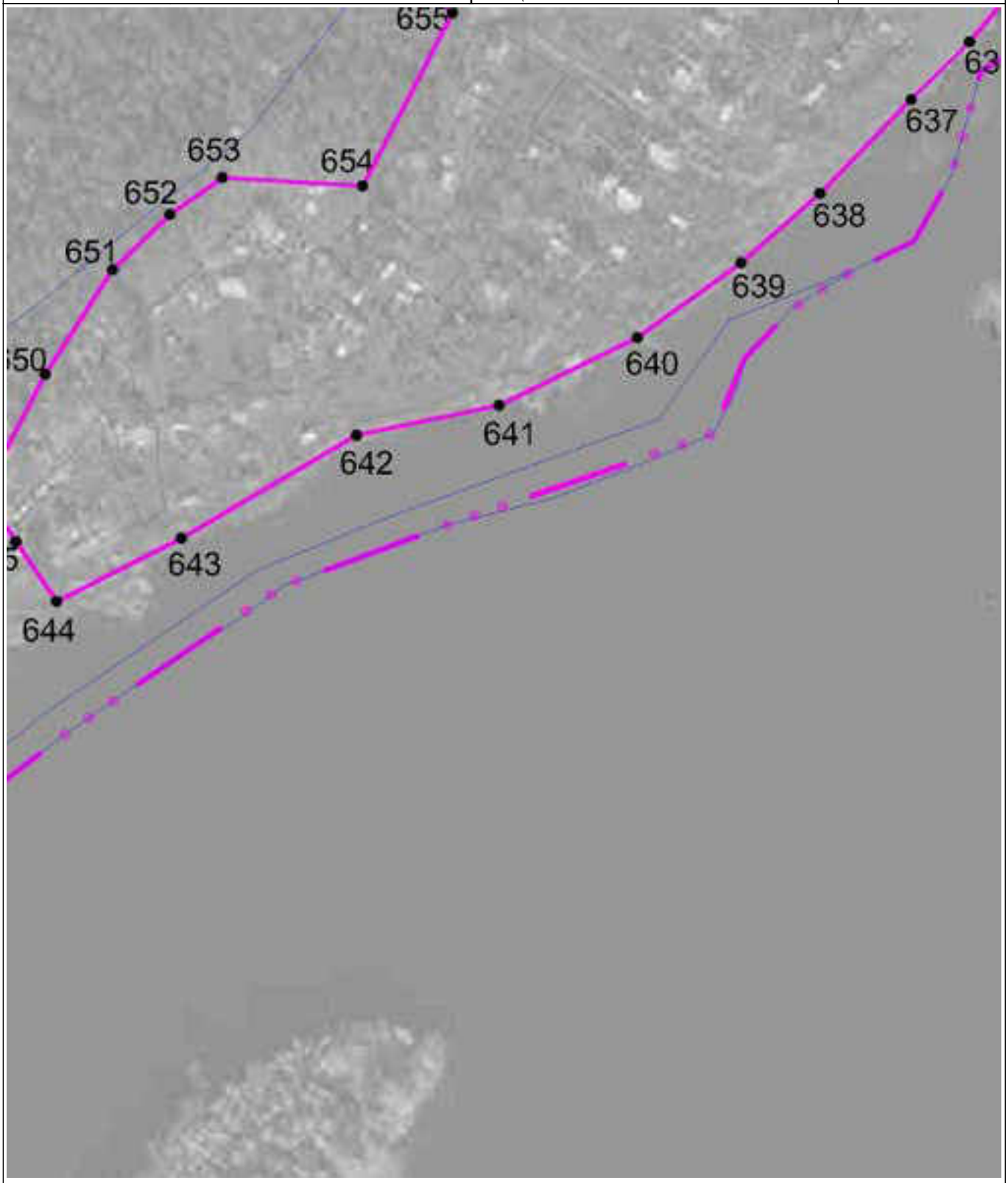

Масштаб 1 : 2000

Используемые условные знаки и обозначения: см. лист с Обзорной схемой границ

Подпись Собенина Е.Ю. Дата 30 апреля 2021 г.

Место для оттиска печати (при наличии) лица, составившего описание местоположения границ объекта

ОПИСАНИЕ МЕСТОПОЛОЖЕНИЯ ГРАНИЦ

Челябинская область, Миасский городской округ, территориальная зона Сх2

План границ объекта

Выносной лист 89

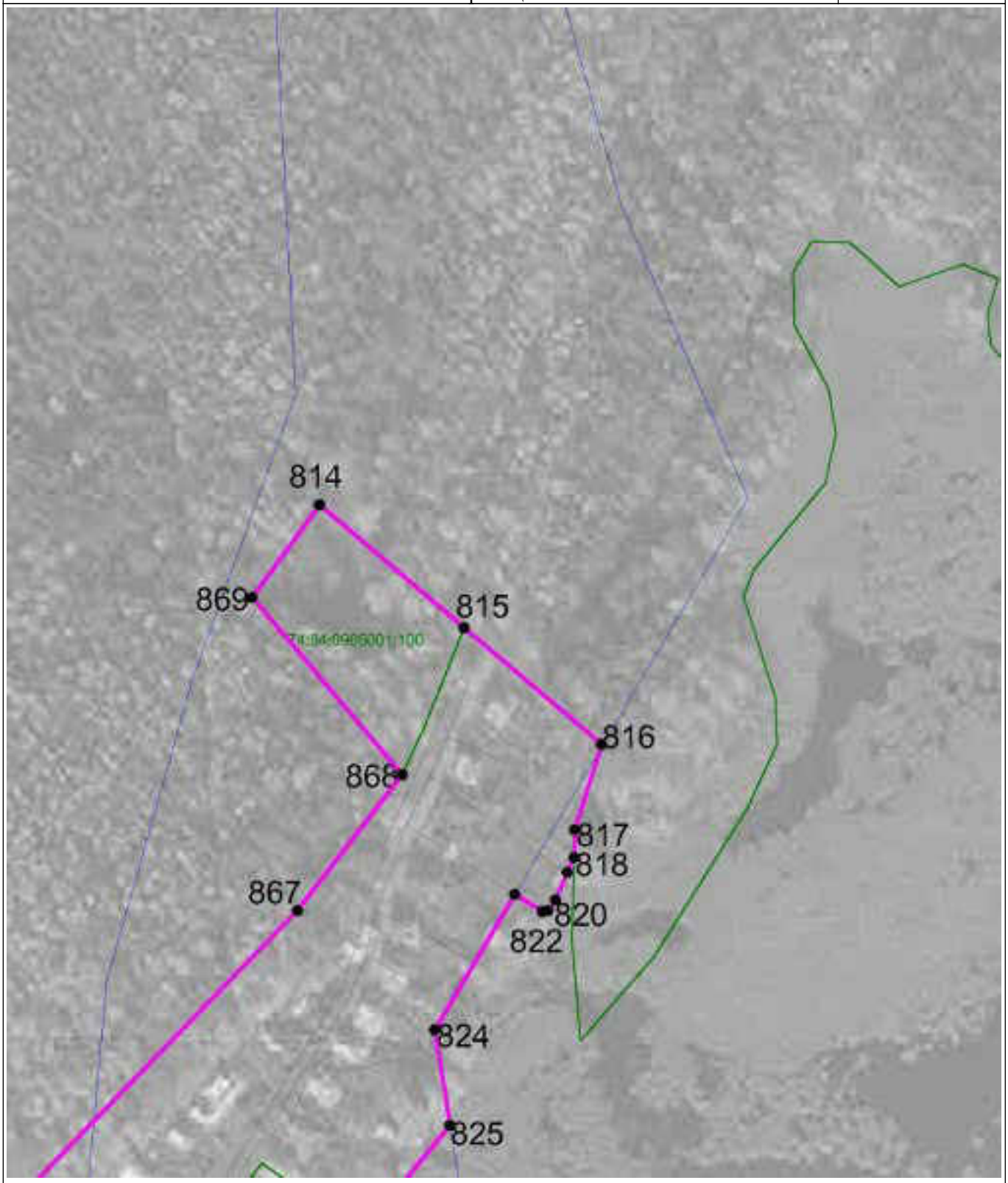

Масштаб 1 : 2000

Используемые условные знаки и обозначения: см. лист с Обзорной схемой границ

Подпись Собенина Е.Ю. Дата 30 апреля 2021 г.

Место для оттиска печати (при наличии) лица, составившего описание местоположения границ объекта

ОПИСАНИЕ МЕСТОПОЛОЖЕНИЯ ГРАНИЦ

Челябинская область, Миасский городской округ, территориальная зона Сх2

План границ объекта | Выносной лист 90

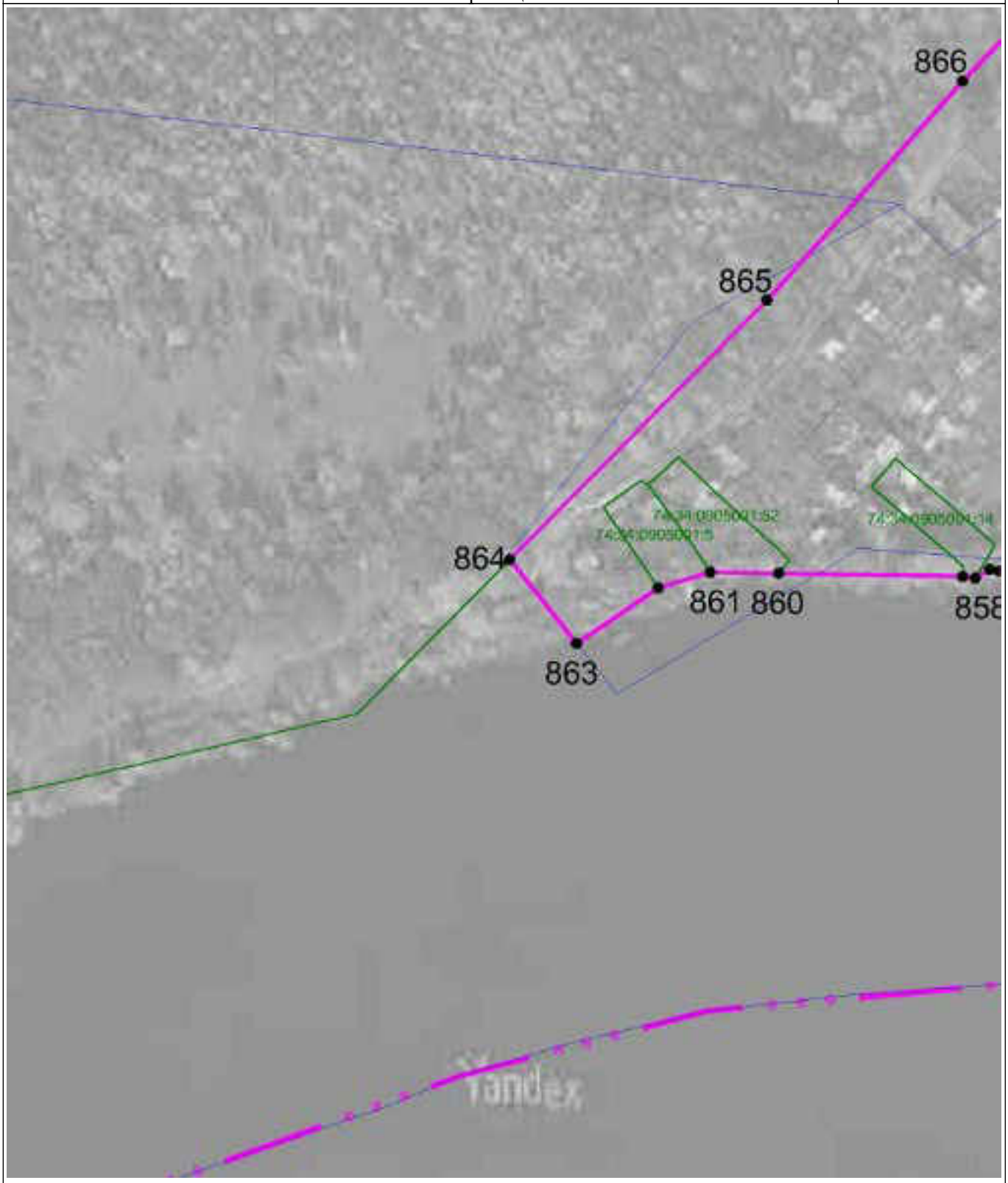

Масштаб 1 : 2000

Используемые условные знаки и обозначения: см. лист с Обзорной схемой границ

Подпись Собенина Е.Ю. Дата 30 апреля 2021 г.

Место для оттиска печати (при наличии) лица, составившего описание местоположения границ объекта

ОПИСАНИЕ МЕСТОПОЛОЖЕНИЯ ГРАНИЦ

Челябинская область, Миасский городской округ, территориальная зона Сх2

План границ объекта

Выносной лист 91

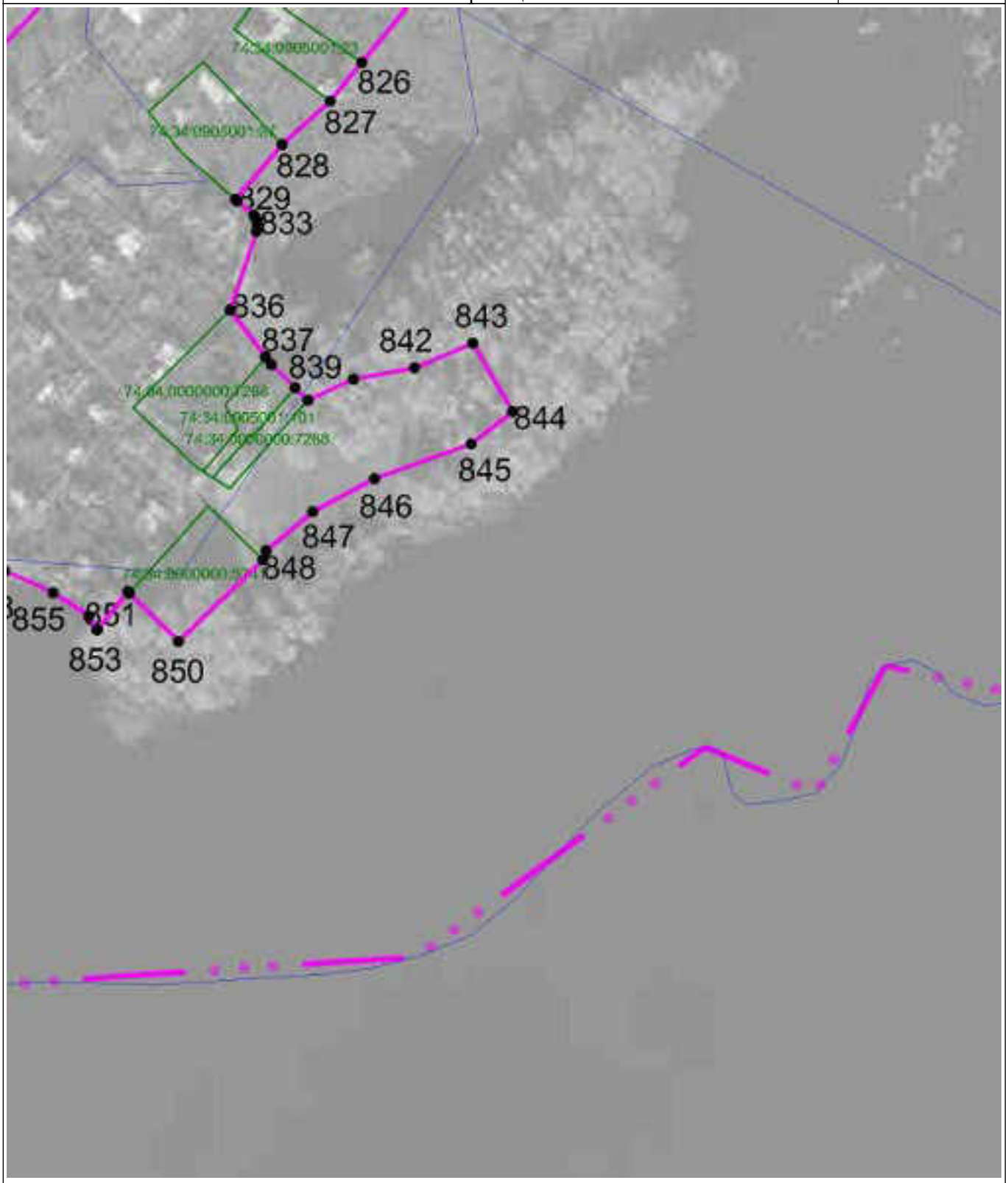

Масштаб 1 : 2000

Используемые условные знаки и обозначения: см. лист с Обзорной схемой границ

Подпись Собенина Е.Ю. Дата 30 апреля 2021 г.

Место для оттиска печати (при наличии) лица, составившего описание местоположения границ объекта

ОПИСАНИЕ МЕСТОПОЛОЖЕНИЯ ГРАНИЦ

Челябинская область, Миасский городской округ, территориальная зона Сх2

План границ объекта

Выносной лист 92



Масштаб 1 : 2000

Используемые условные знаки и обозначения: см. лист с Обзорной схемой границ

Подпись Собенина Е.Ю. Дата 30 апреля 2021 г.

Место для оттиска печати (при наличии) лица, составившего описание местоположения границ объекта

ОПИСАНИЕ МЕСТОПОЛОЖЕНИЯ ГРАНИЦ

Челябинская область, Миасский городской округ, территориальная зона Сх2

План границ объекта

Выносной лист 93



Масштаб 1 : 2000

Используемые условные знаки и обозначения: см. лист с Обзорной схемой границ

Подпись Собенина Е.Ю. Дата 30 апреля 2021 г.

Место для оттиска печати (при наличии) лица, составившего описание местоположения границ объекта

ОПИСАНИЕ МЕСТОПОЛОЖЕНИЯ ГРАНИЦ

Челябинская область, Миасский городской округ, территориальная зона Сх2

План границ объекта

Выносной лист 94



Масштаб 1 : 2000

Используемые условные знаки и обозначения: см. лист с Обзорной схемой границ

Подпись Собенина Е.Ю. Дата 30 апреля 2021 г.

Место для оттиска печати (при наличии) лица, составившего описание местоположения границ объекта

ОПИСАНИЕ МЕСТОПОЛОЖЕНИЯ ГРАНИЦ

Челябинская область, Миасский городской округ, территориальная зона Сх2

План границ объекта

Выносной лист 95



Масштаб 1 : 2000

Используемые условные знаки и обозначения: см. лист с Обзорной схемой границ

Подпись Собенина Е.Ю. Дата 30 апреля 2021 г.

Место для оттиска печати (при наличии) лица, составившего описание местоположения границ объекта

ОПИСАНИЕ МЕСТОПОЛОЖЕНИЯ ГРАНИЦ

Челябинская область, Миасский городской округ, территориальная зона Сх2

План границ объекта

Выносной лист 96



Масштаб 1 : 2000

Используемые условные знаки и обозначения: см. лист с Обзорной схемой границ

Подпись Собенина Е.Ю. Дата 30 апреля 2021 г.

Место для оттиска печати (при наличии) лица, составившего описание местоположения границ объекта

ОПИСАНИЕ МЕСТОПОЛОЖЕНИЯ ГРАНИЦ

Челябинская область, Миасский городской округ, территориальная зона Сх2

План границ объекта

Выносной лист 97



Масштаб 1 : 2000

Используемые условные знаки и обозначения: см. лист с Обзорной схемой границ

Подпись Собенина Е.Ю. Дата 30 апреля 2021 г.

Место для оттиска печати (при наличии) лица, составившего описание местоположения границ объекта

ОПИСАНИЕ МЕСТОПОЛОЖЕНИЯ ГРАНИЦ

Челябинская область, Миасский городской округ, территориальная зона Сх2

План границ объекта

Выносной лист 98

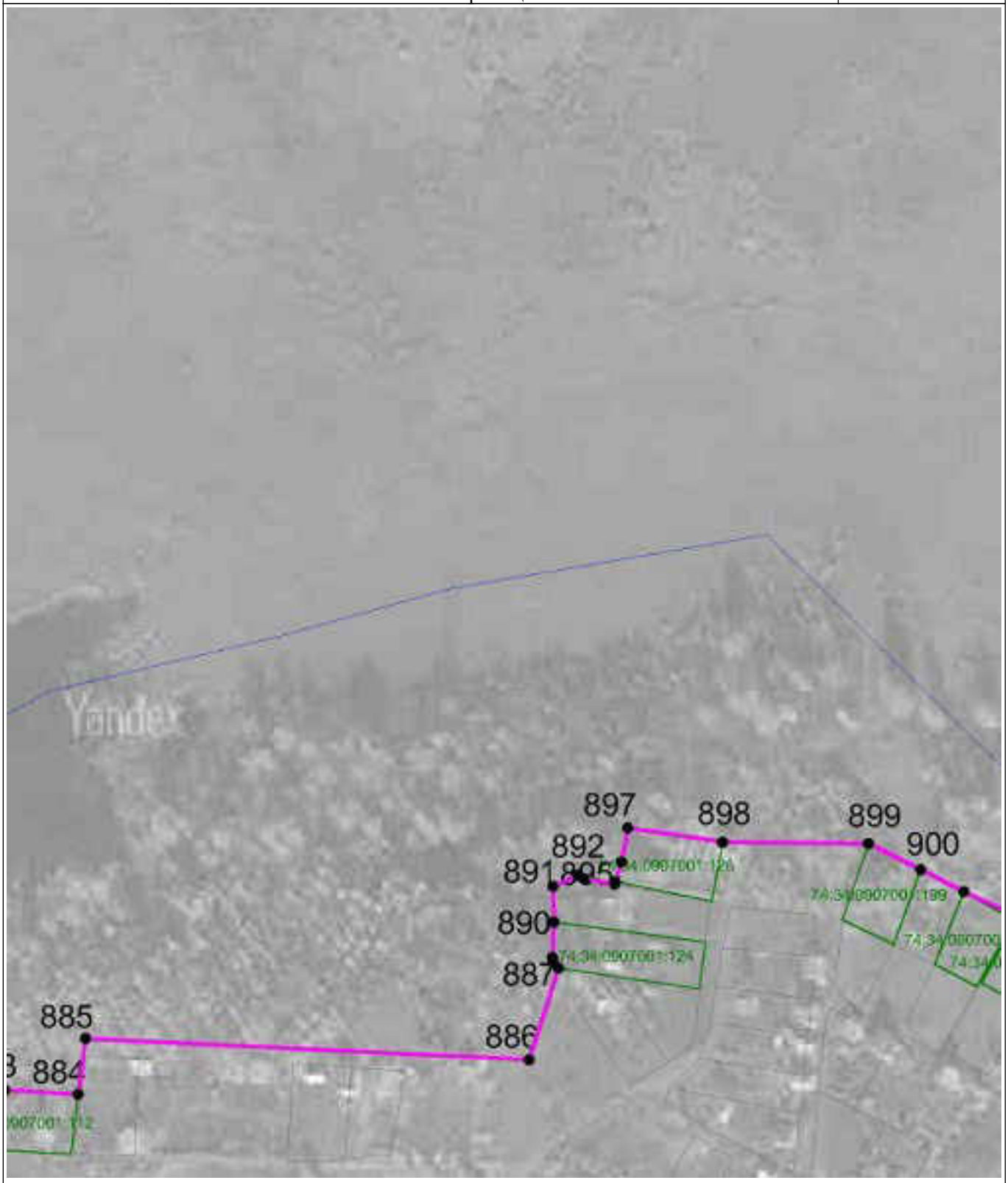

Масштаб 1 : 2000

Используемые условные знаки и обозначения: см. лист с Обзорной схемой границ

Подпись Собенина Е.Ю. Дата 30 апреля 2021 г.

Место для оттиска печати (при наличии) лица, составившего описание местоположения границ объекта

ОПИСАНИЕ МЕСТОПОЛОЖЕНИЯ ГРАНИЦ

Челябинская область, Миасский городской округ, территориальная зона Сх2

План границ объекта

Выносной лист 99



Масштаб 1 : 2000

Используемые условные знаки и обозначения: см. лист с Обзорной схемой границ

Подпись Собенина Е.Ю. Дата 30 апреля 2021 г.

Место для оттиска печати (при наличии) лица, составившего описание местоположения границ объекта

ОПИСАНИЕ МЕСТОПОЛОЖЕНИЯ ГРАНИЦ

Челябинская область, Миасский городской округ, территориальная зона Сх2

План границ объекта

Выносной лист 100



Масштаб 1 : 2000

Используемые условные знаки и обозначения: см. лист с Обзорной схемой границ

Подпись Собенина Е.Ю. Дата 30 апреля 2021 г.

Место для оттиска печати (при наличии) лица, составившего описание местоположения границ объекта

ОПИСАНИЕ МЕСТОПОЛОЖЕНИЯ ГРАНИЦ

Челябинская область, Миасский городской округ, территориальная зона Сх2

План границ объекта

Выносной лист 101



Масштаб 1 : 2000

Используемые условные знаки и обозначения: см. лист с Обзорной схемой границ

Подпись Собенина Е.Ю. Дата 30 апреля 2021 г.

Место для оттиска печати (при наличии) лица, составившего описание местоположения границ объекта

ОПИСАНИЕ МЕСТОПОЛОЖЕНИЯ ГРАНИЦ

Челябинская область, Миасский городской округ, территориальная зона Сх2

План границ объекта

Выносной лист 102



Масштаб 1 : 2000

Используемые условные знаки и обозначения: см. лист с Обзорной схемой границ

Подпись Собенина Е.Ю. Дата 30 апреля 2021 г.

Место для оттиска печати (при наличии) лица, составившего описание местоположения границ объекта

ОПИСАНИЕ МЕСТОПОЛОЖЕНИЯ ГРАНИЦ

Челябинская область, Миасский городской округ, территориальная зона Сх2

План границ объекта

Выносной лист 103



Масштаб 1 : 2000

Используемые условные знаки и обозначения: см. лист с Обзорной схемой границ

Подпись Собенина Е.Ю. Дата 30 апреля 2021 г.

Место для оттиска печати (при наличии) лица, составившего описание местоположения границ объекта

ОПИСАНИЕ МЕСТОПОЛОЖЕНИЯ ГРАНИЦ

Челябинская область, Миасский городской округ, территориальная зона Сх2

План границ объекта

Выносной лист 104



Масштаб 1 : 2000

Используемые условные знаки и обозначения: см. лист с Обзорной схемой границ

Подпись Собенина Е.Ю. Дата 30 апреля 2021 г.

Место для оттиска печати (при наличии) лица, составившего описание местоположения границ объекта

ОПИСАНИЕ МЕСТОПОЛОЖЕНИЯ ГРАНИЦ

Челябинская область, Миасский городской округ, территориальная зона Сх2

План границ объекта

Выносной лист 105



Масштаб 1 : 2000

Используемые условные знаки и обозначения: см. лист с Обзорной схемой границ

Подпись Собенина Е.Ю. Дата 30 апреля 2021 г.

Место для оттиска печати (при наличии) лица, составившего описание местоположения границ объекта

ОПИСАНИЕ МЕСТОПОЛОЖЕНИЯ ГРАНИЦ

Челябинская область, Миасский городской округ, территориальная зона Сх2

План границ объекта

Выносной лист 106



Масштаб 1 : 2000

Используемые условные знаки и обозначения: см. лист с Обзорной схемой границ

Подпись Собенина Е.Ю. Дата 30 апреля 2021 г.

Место для оттиска печати (при наличии) лица, составившего описание местоположения границ объекта

ОПИСАНИЕ МЕСТОПОЛОЖЕНИЯ ГРАНИЦ

Челябинская область, Миасский городской округ, территориальная зона Сх2

План границ объекта

Выносной лист 107

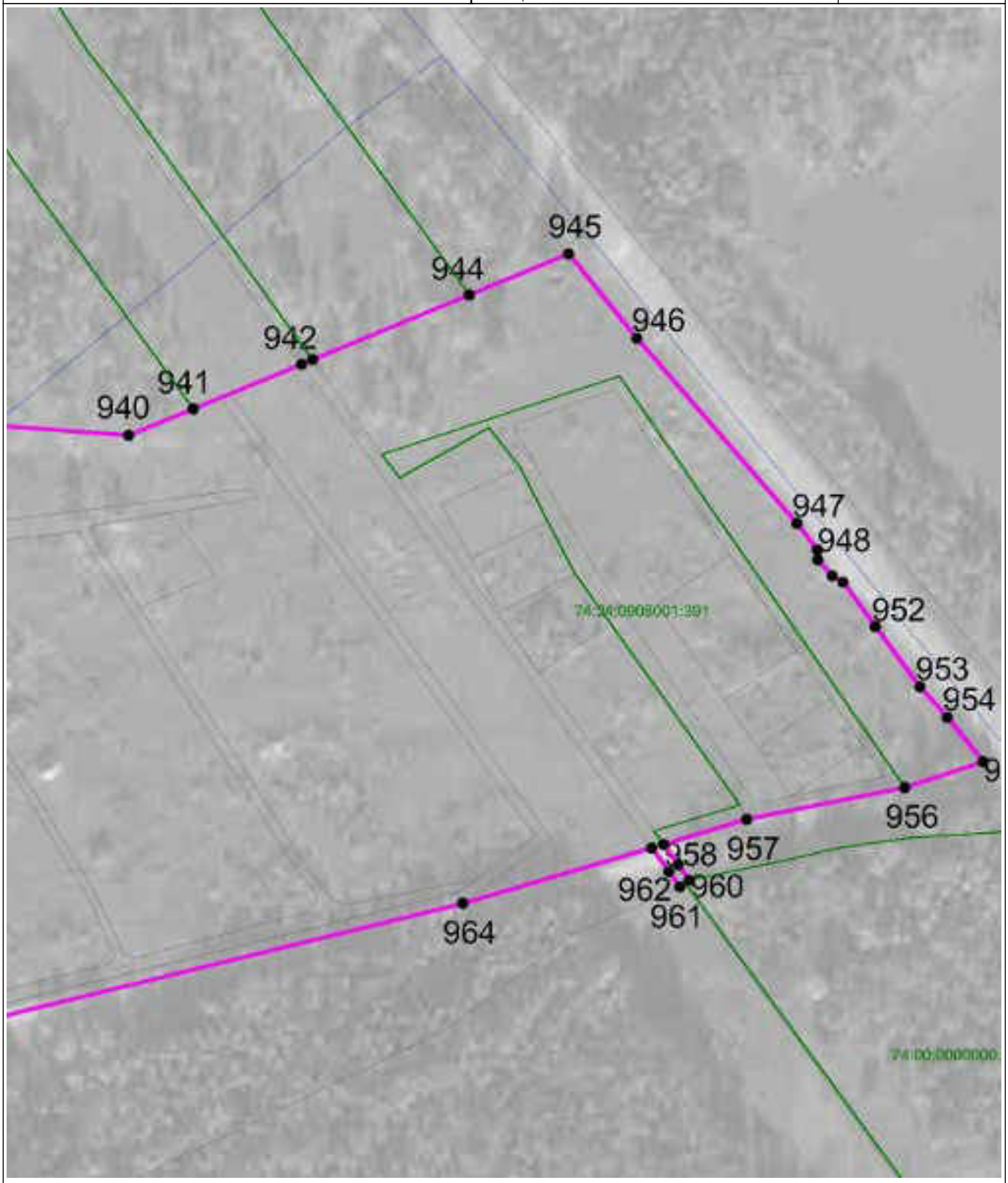

Масштаб 1 : 2000

Используемые условные знаки и обозначения: см. лист с Обзорной схемой границ

Подпись Собенина Е.Ю. Дата 30 апреля 2021 г.

Место для оттиска печати (при наличии) лица, составившего описание местоположения границ объекта

ОПИСАНИЕ МЕСТОПОЛОЖЕНИЯ ГРАНИЦ

Челябинская область, Миасский городской округ, территориальная зона Сх2

План границ объекта

Выносной лист 108



Масштаб 1 : 2000

Используемые условные знаки и обозначения: см. лист с Обзорной схемой границ

Подпись Собенина Е.Ю. Дата 30 апреля 2021 г.

Место для оттиска печати (при наличии) лица, составившего описание местоположения границ объекта

ОПИСАНИЕ МЕСТОПОЛОЖЕНИЯ ГРАНИЦ

Челябинская область, Миасский городской округ, территориальная зона Сх2

План границ объекта

Выносной лист 109



Масштаб 1 : 2000

Используемые условные знаки и обозначения: см. лист с Обзорной схемой границ

Подпись Собенина Е.Ю. Дата 30 апреля 2021 г.

Место для оттиска печати (при наличии) лица, составившего описание местоположения границ объекта

ОПИСАНИЕ МЕСТОПОЛОЖЕНИЯ ГРАНИЦ

Челябинская область, Миасский городской округ, территориальная зона Сх2

План границ объекта

Выносной лист 110



Масштаб 1 : 2000

Используемые условные знаки и обозначения: см. лист с Обзорной схемой границ

Подпись Собенина Е.Ю. Дата 30 апреля 2021 г.

Место для оттиска печати (при наличии) лица, составившего описание местоположения границ объекта

ОПИСАНИЕ МЕСТОПОЛОЖЕНИЯ ГРАНИЦ

Челябинская область, Миасский городской округ, территориальная зона Сх2

План границ объекта

Выносной лист 111



Масштаб 1 : 2000

Используемые условные знаки и обозначения: см. лист с Обзорной схемой границ

Подпись Собенина Е.Ю. Дата 30 апреля 2021 г.

Место для оттиска печати (при наличии) лица, составившего описание местоположения границ объекта

ОПИСАНИЕ МЕСТОПОЛОЖЕНИЯ ГРАНИЦ

Челябинская область, Миасский городской округ, территориальная зона Сх2

План границ объекта | Выносной лист 112



Масштаб 1 : 2000

Используемые условные знаки и обозначения: см. лист с Обзорной схемой границ

Подпись Собенина Е.Ю. Дата 30 апреля 2021 г.

Место для оттиска печати (при наличии) лица, составившего описание местоположения границ объекта

ОПИСАНИЕ МЕСТОПОЛОЖЕНИЯ ГРАНИЦ

Челябинская область, Миасский городской округ, территориальная зона Сх2

План границ объекта

Выносной лист 113

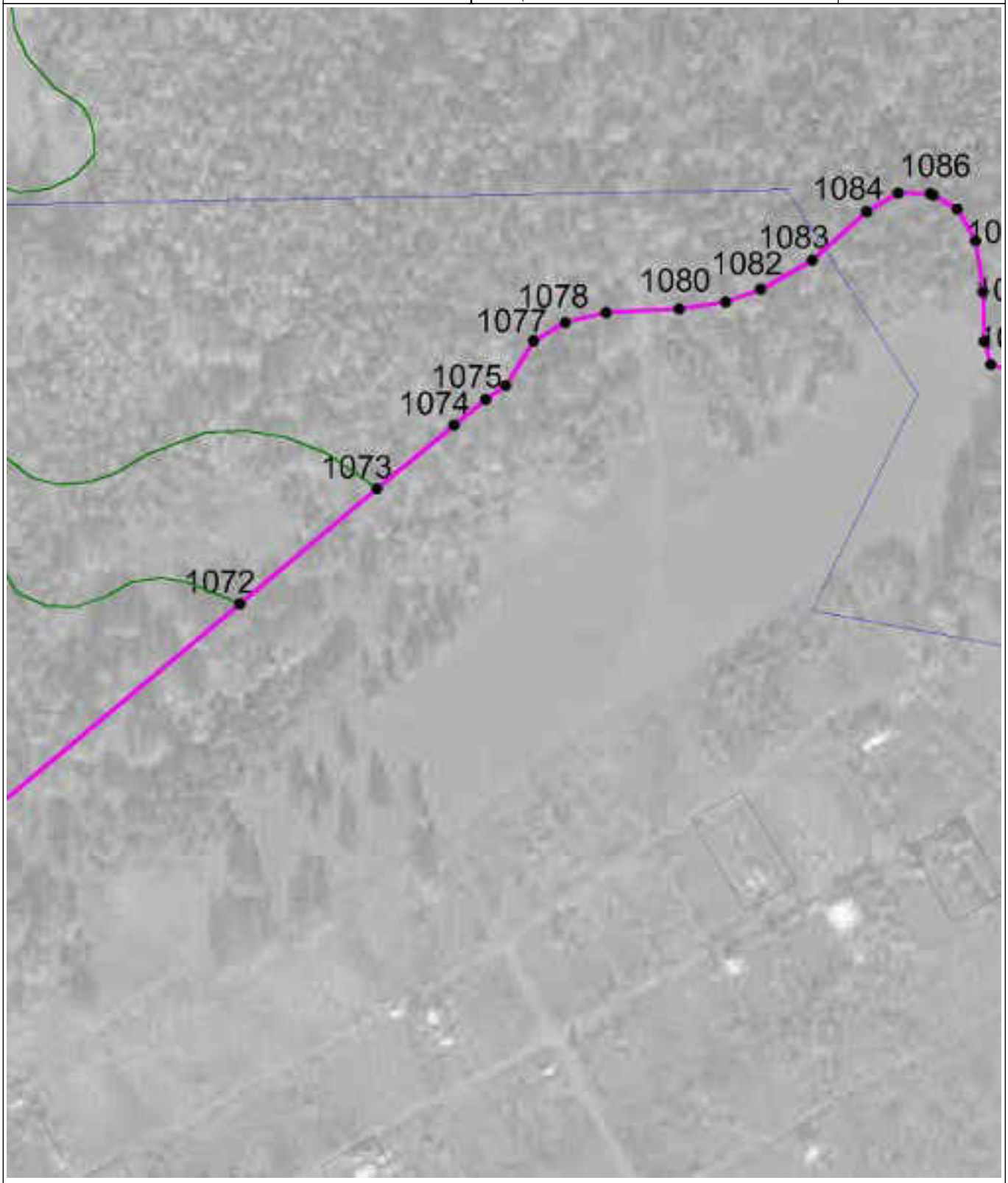

Масштаб 1 : 2000

Используемые условные знаки и обозначения: см. лист с Обзорной схемой границ

Подпись Собенина Е.Ю. Дата 30 апреля 2021 г.

Место для оттиска печати (при наличии) лица, составившего описание местоположения границ объекта

ОПИСАНИЕ МЕСТОПОЛОЖЕНИЯ ГРАНИЦ

Челябинская область, Миасский городской округ, территориальная зона Сх2

План границ объекта

Выносной лист 114

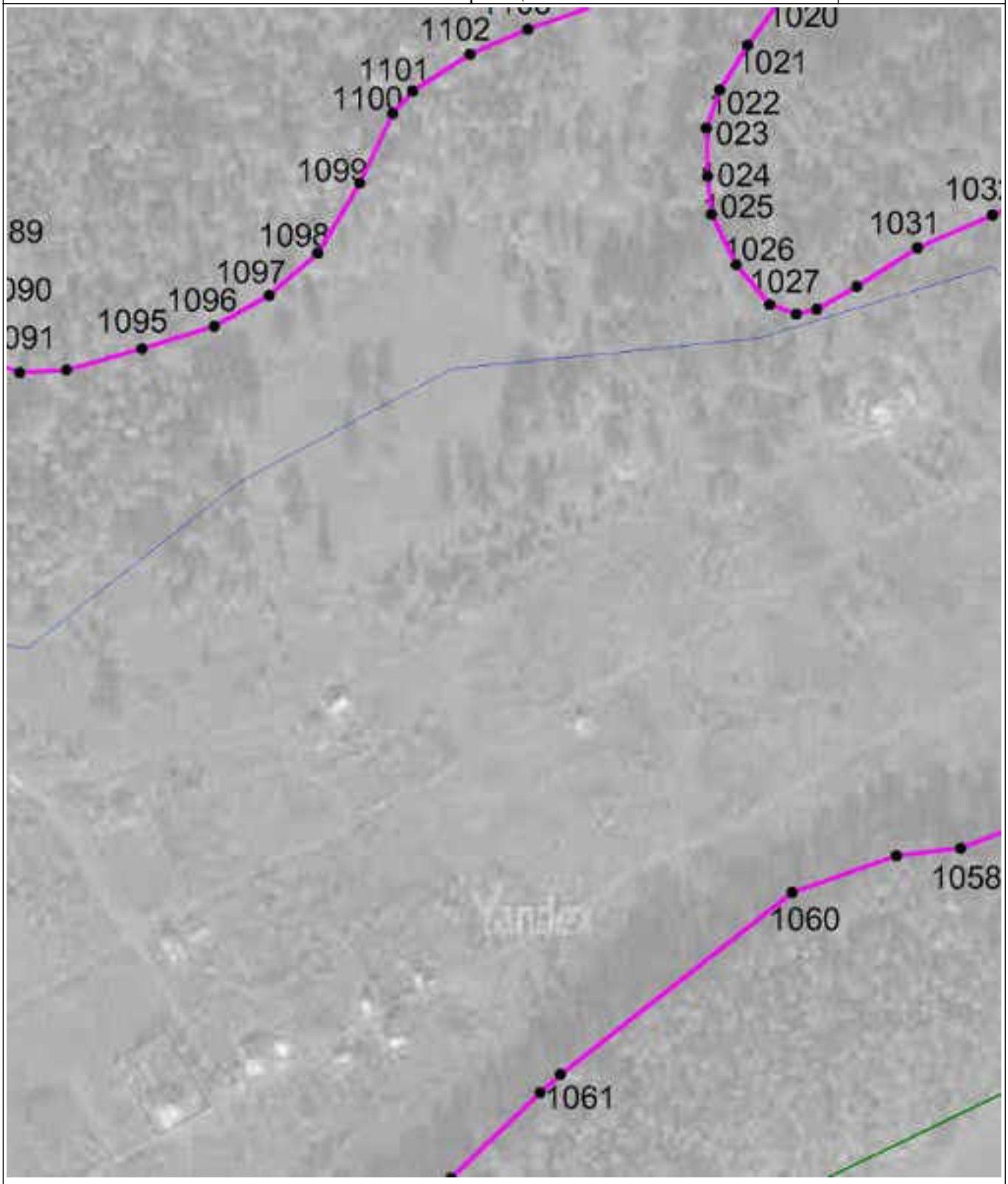

Масштаб 1 : 2000

Используемые условные знаки и обозначения: см. лист с Обзорной схемой границ

Подпись Собенина Е.Ю. Дата 30 апреля 2021 г.

Место для оттиска печати (при наличии) лица, составившего описание местоположения границ объекта

ОПИСАНИЕ МЕСТОПОЛОЖЕНИЯ ГРАНИЦ

Челябинская область, Миасский городской округ, территориальная зона Сх2

План границ объекта

Выносной лист 115

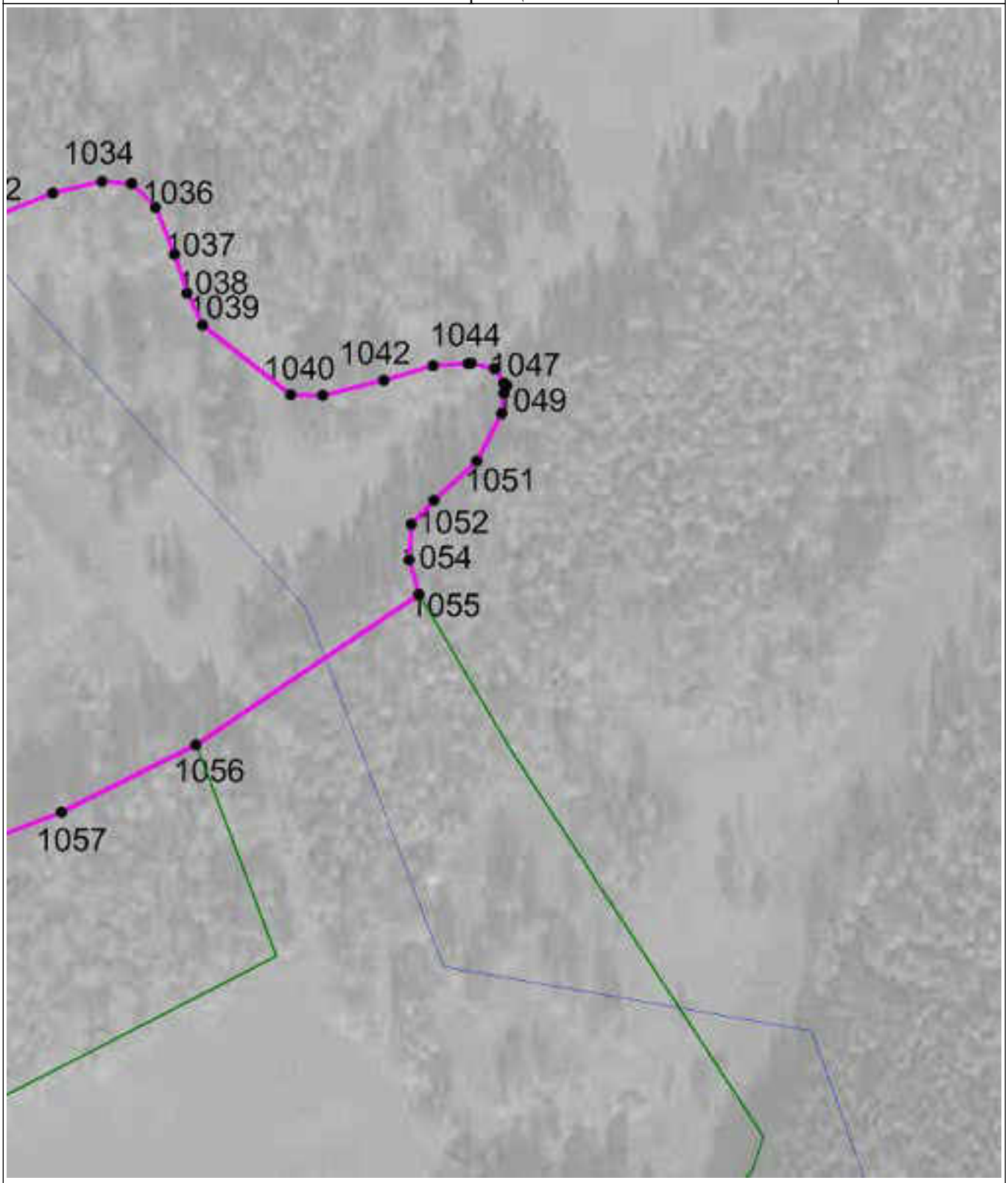

Масштаб 1 : 2000

Используемые условные знаки и обозначения: см. лист с Обзорной схемой границ

Подпись Собенина Е.Ю. Дата 30 апреля 2021 г.

Место для оттиска печати (при наличии) лица, составившего описание местоположения границ объекта

ОПИСАНИЕ МЕСТОПОЛОЖЕНИЯ ГРАНИЦ

Челябинская область, Миасский городской округ, территориальная зона Сх2

План границ объекта

Выносной лист 116

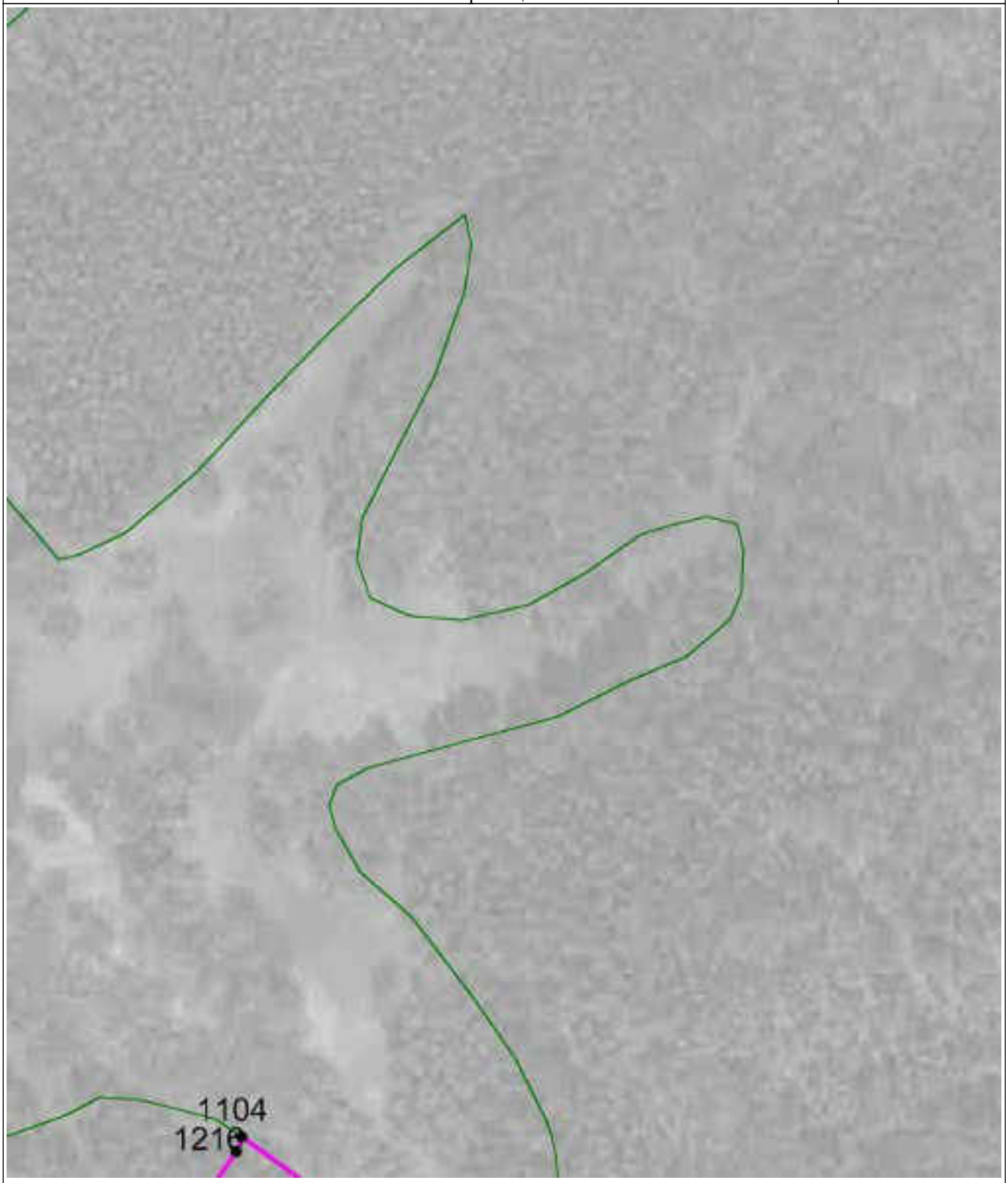

Масштаб 1 : 2000

Используемые условные знаки и обозначения: см. лист с Обзорной схемой границ

Подпись Собенина Е.Ю. Дата 30 апреля 2021 г.

Место для оттиска печати (при наличии) лица, составившего описание местоположения границ объекта

ОПИСАНИЕ МЕСТОПОЛОЖЕНИЯ ГРАНИЦ

Челябинская область, Миасский городской округ, территориальная зона Сх2

План границ объекта

Выносной лист 117



Масштаб 1 : 2000

Используемые условные знаки и обозначения: см. лист с Обзорной схемой границ

Подпись Собенина Е.Ю. Дата 30 апреля 2021 г.

Место для оттиска печати (при наличии) лица, составившего описание местоположения границ объекта

ОПИСАНИЕ МЕСТОПОЛОЖЕНИЯ ГРАНИЦ

Челябинская область, Миасский городской округ, территориальная зона Сх2

План границ объекта

Выносной лист 118

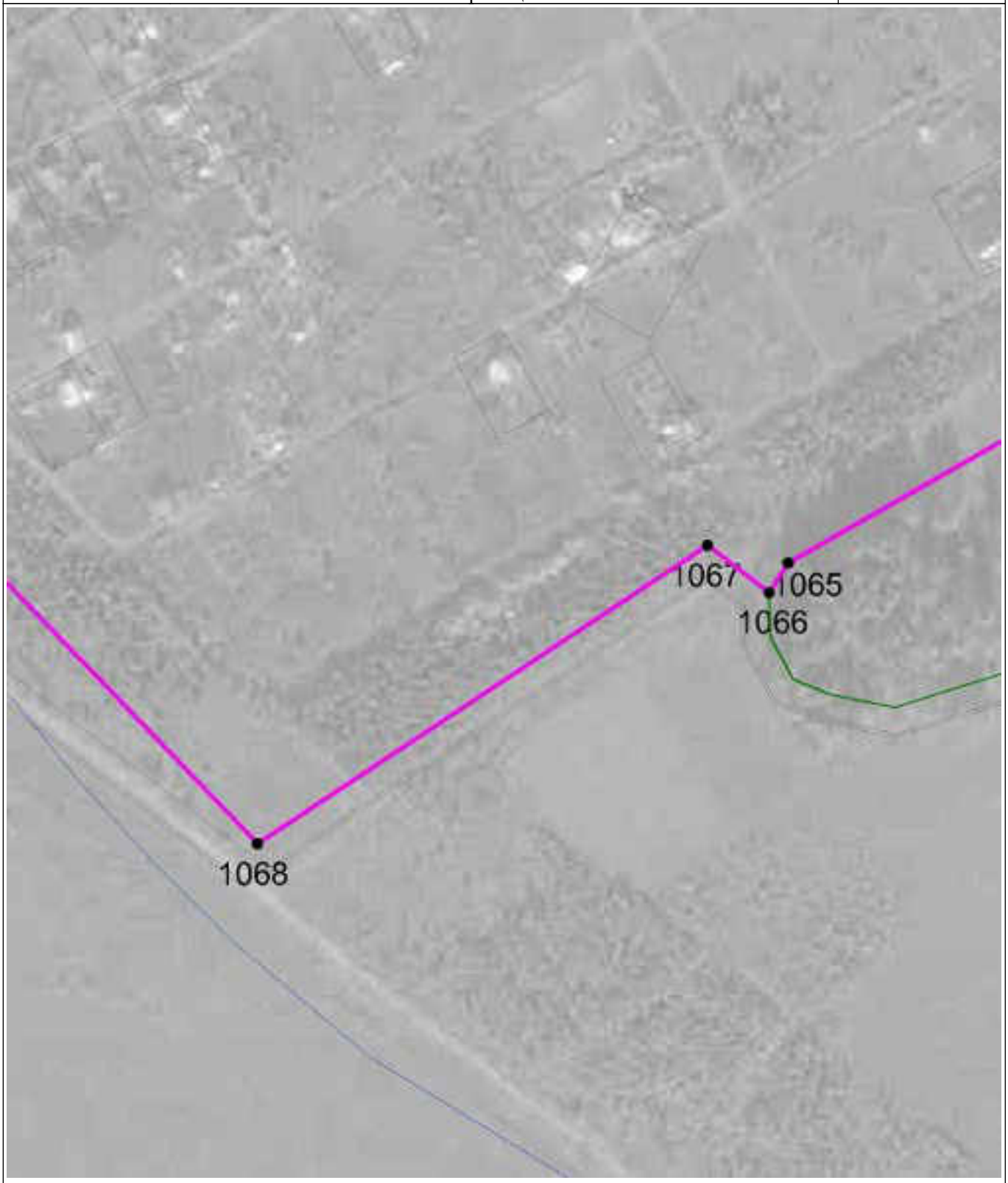

Масштаб 1 : 2000

Используемые условные знаки и обозначения: см. лист с Обзорной схемой границ

Подпись Собенина Е.Ю. Дата 30 апреля 2021 г.

Место для оттиска печати (при наличии) лица, составившего описание местоположения границ объекта

ОПИСАНИЕ МЕСТОПОЛОЖЕНИЯ ГРАНИЦ

Челябинская область, Миасский городской округ, территориальная зона Сх2

План границ объекта

Выносной лист 119



Масштаб 1 : 2000

Используемые условные знаки и обозначения: см. лист с Обзорной схемой границ

Подпись Собенина Е.Ю. Дата 30 апреля 2021 г.

Место для оттиска печати (при наличии) лица, составившего описание местоположения границ объекта

ОПИСАНИЕ МЕСТОПОЛОЖЕНИЯ ГРАНИЦ

Челябинская область, Миасский городской округ, территориальная зона Сх2

План границ объекта

Выносной лист 120

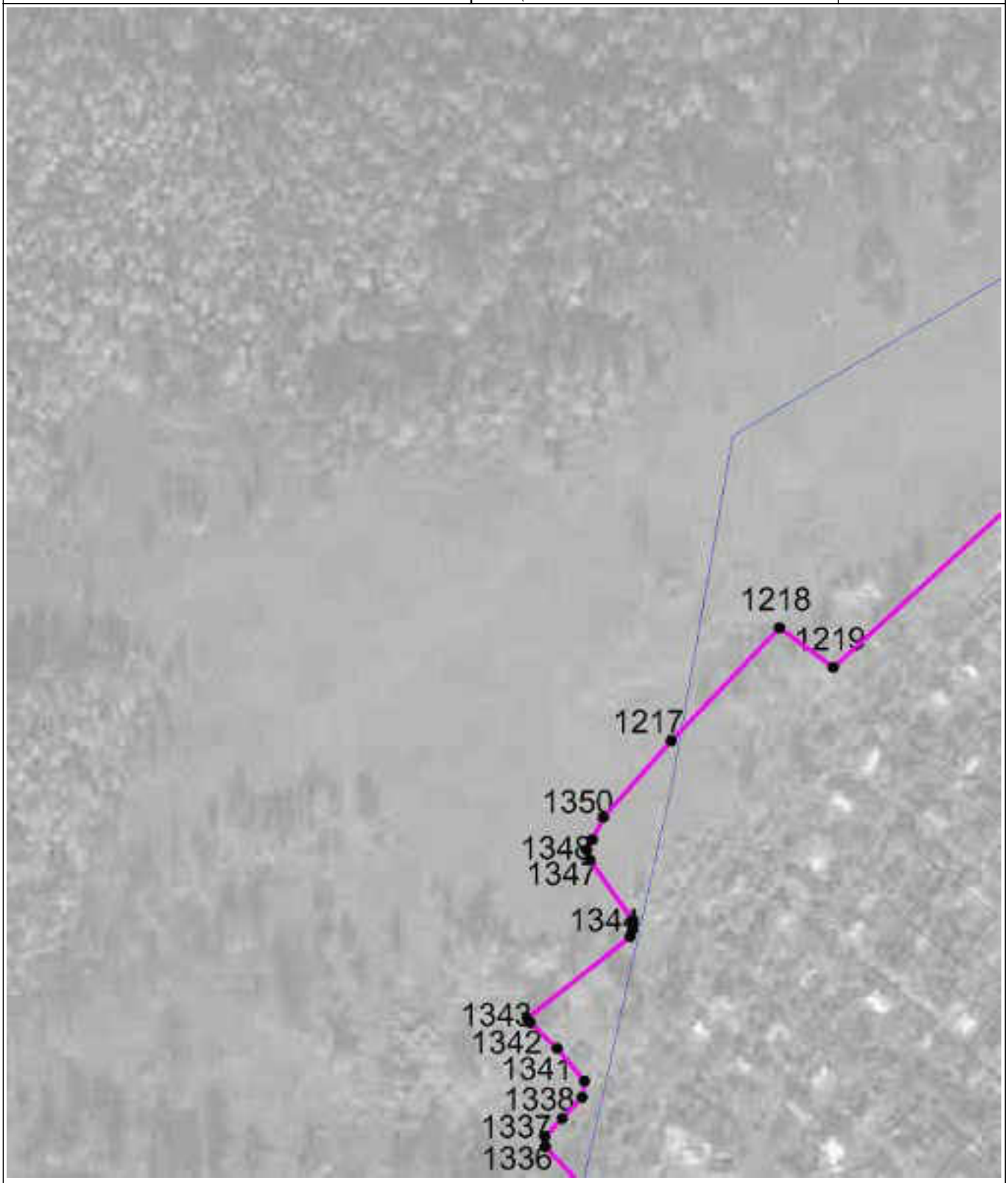

Масштаб 1 : 2000

Используемые условные знаки и обозначения: см. лист с Обзорной схемой границ

Подпись Собенина Е.Ю. Дата 30 апреля 2021 г.

Место для оттиска печати (при наличии) лица, составившего описание местоположения границ объекта

ОПИСАНИЕ МЕСТОПОЛОЖЕНИЯ ГРАНИЦ

Челябинская область, Миасский городской округ, территориальная зона Сх2

План границ объекта

Выносной лист 121



Масштаб 1 : 2000

Используемые условные знаки и обозначения: см. лист с Обзорной схемой границ

Подпись Собенина Е.Ю. Дата 30 апреля 2021 г.

Место для оттиска печати (при наличии) лица, составившего описание местоположения границ объекта

ОПИСАНИЕ МЕСТОПОЛОЖЕНИЯ ГРАНИЦ

Челябинская область, Миасский городской округ, территориальная зона Сх2

План границ объекта

Выносной лист 122

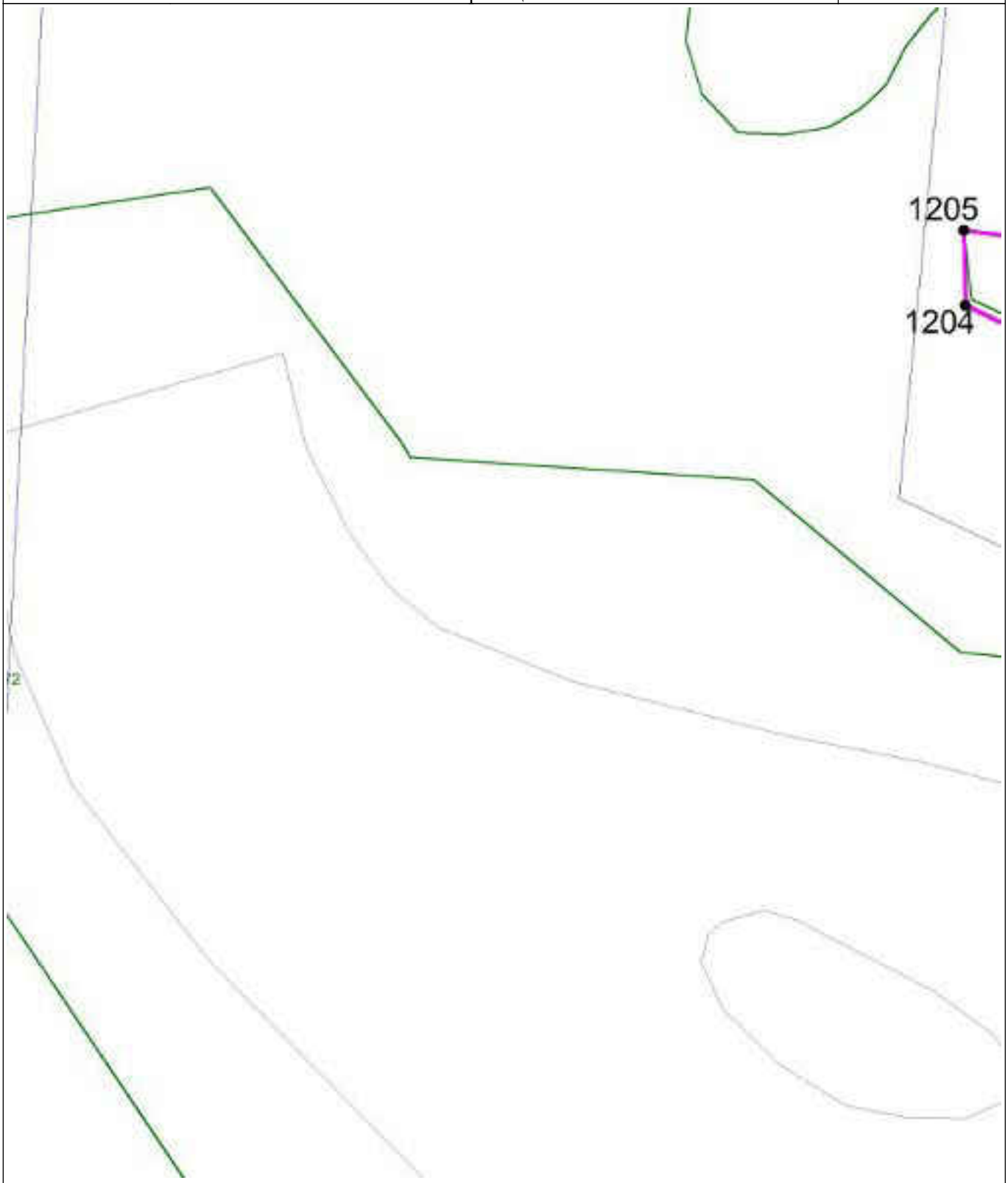

Масштаб 1 : 2000

Используемые условные знаки и обозначения: см. лист с Обзорной схемой границ

Подпись Собенина Е.Ю. Дата 30 апреля 2021 г.

Место для оттиска печати (при наличии) лица, составившего описание местоположения границ объекта

ОПИСАНИЕ МЕСТОПОЛОЖЕНИЯ ГРАНИЦ

Челябинская область, Миасский городской округ, территориальная зона Сх2

План границ объекта | Выносной лист 123

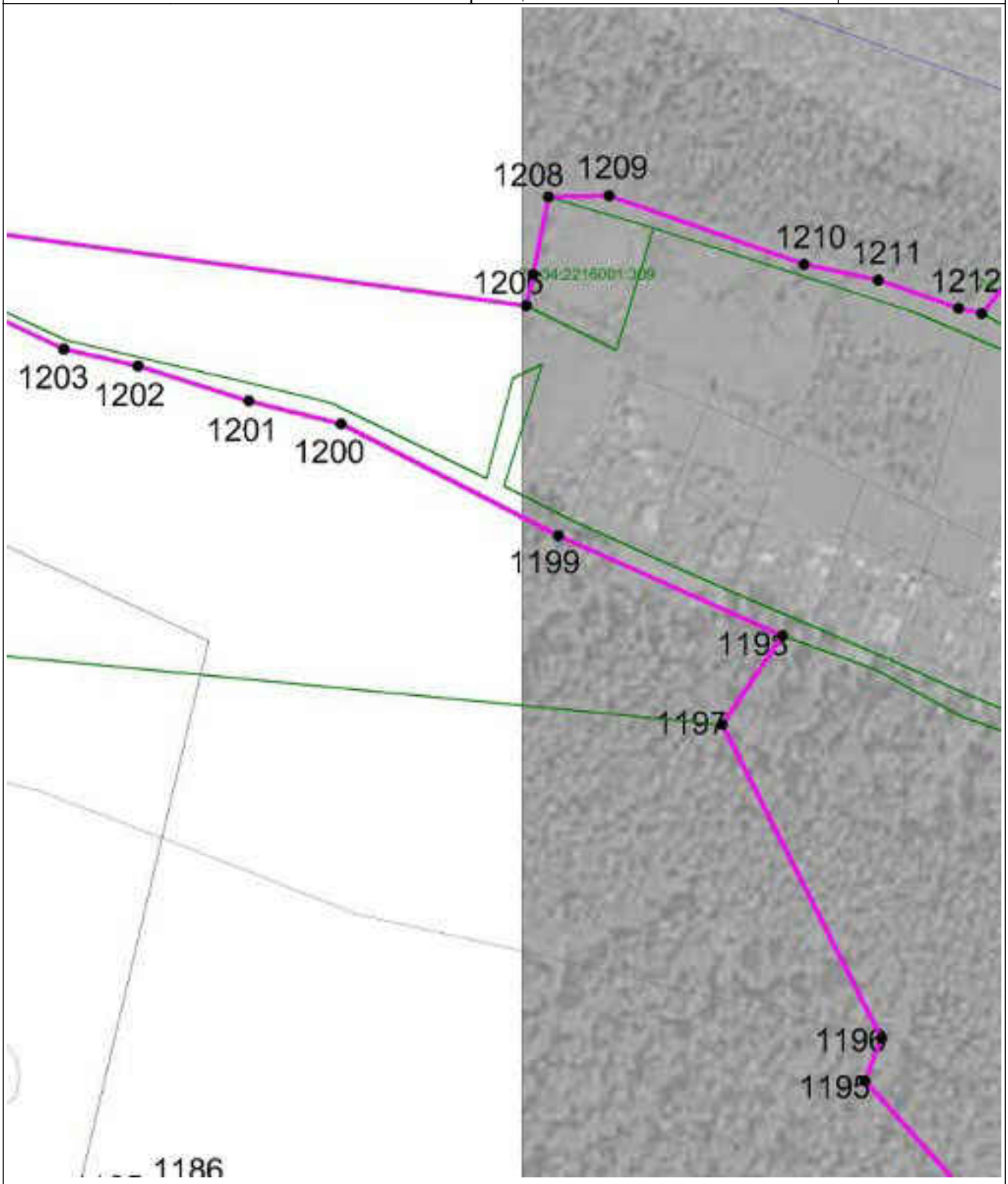

Масштаб 1 : 2000

Используемые условные знаки и обозначения: см. лист с Обзорной схемой границ

Подпись Собенина Е.Ю. Дата 30 апреля 2021 г.

Место для оттиска печати (при наличии) лица, составившего описание местоположения границ объекта

ОПИСАНИЕ МЕСТОПОЛОЖЕНИЯ ГРАНИЦ

Челябинская область, Миасский городской округ, территориальная зона Сх2

План границ объекта

Выносной лист 124

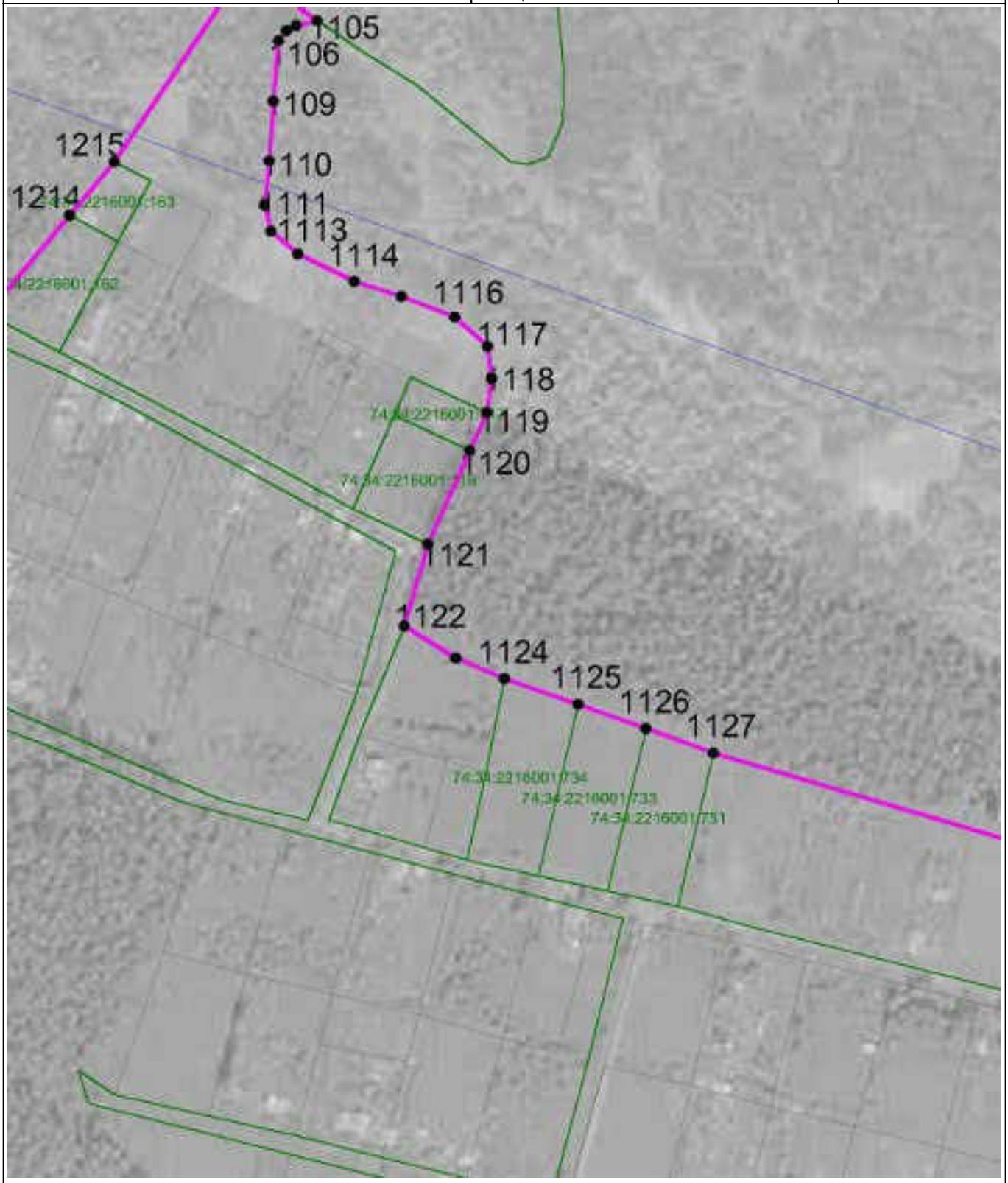

Масштаб 1 : 2000

Используемые условные знаки и обозначения: см. лист с Обзорной схемой границ

Подпись Собенина Е.Ю. Дата 30 апреля 2021 г.

Место для оттиска печати (при наличии) лица, составившего описание местоположения границ объекта

ОПИСАНИЕ МЕСТОПОЛОЖЕНИЯ ГРАНИЦ

Челябинская область, Миасский городской округ, территориальная зона Сх2

План границ объекта

Выносной лист 125

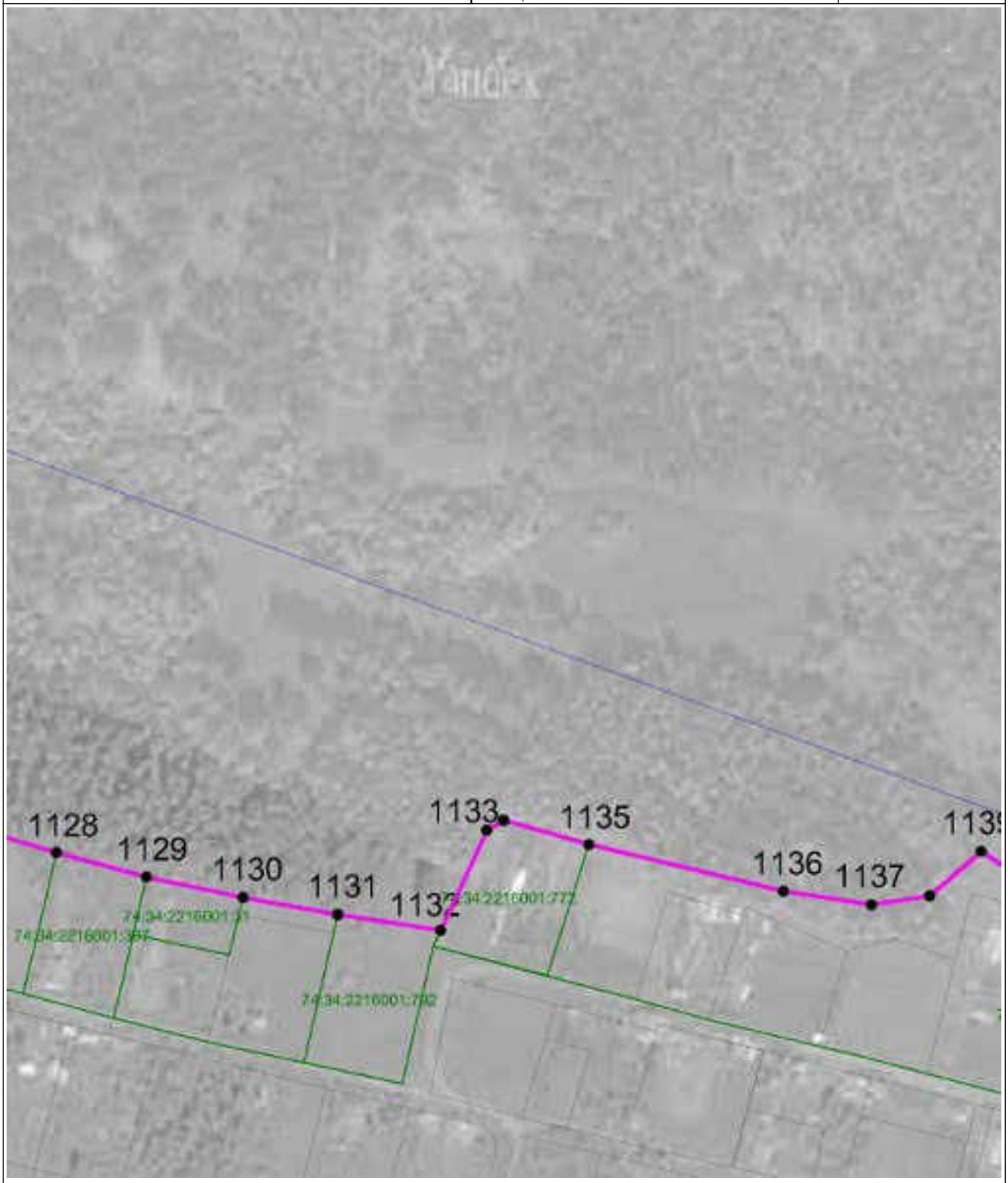

Масштаб 1 : 2000

Используемые условные знаки и обозначения: см. лист с Обзорной схемой границ

Подпись Собенина Е.Ю. Дата 30 апреля 2021 г.

Место для оттиска печати (при наличии) лица, составившего описание местоположения границ объекта

ОПИСАНИЕ МЕСТОПОЛОЖЕНИЯ ГРАНИЦ

Челябинская область, Миасский городской округ, территориальная зона Сх2

План границ объекта

Выносной лист 126



Масштаб 1 : 2000

Используемые условные знаки и обозначения: см. лист с Обзорной схемой границ

Подпись Собенина Е.Ю. Дата 30 апреля 2021 г.

Место для оттиска печати (при наличии) лица, составившего описание местоположения границ объекта

ОПИСАНИЕ МЕСТОПОЛОЖЕНИЯ ГРАНИЦ

Челябинская область, Миасский городской округ, территориальная зона Сх2

План границ объекта

Выносной лист 127



Масштаб 1 : 2000

Используемые условные знаки и обозначения: см. лист с Обзорной схемой границ

Подпись Собенина Е.Ю. Дата 30 апреля 2021 г.

Место для оттиска печати (при наличии) лица, составившего описание местоположения границ объекта

ОПИСАНИЕ МЕСТОПОЛОЖЕНИЯ ГРАНИЦ

Челябинская область, Миасский городской округ, территориальная зона Сх2

План границ объекта | Выносной лист 128

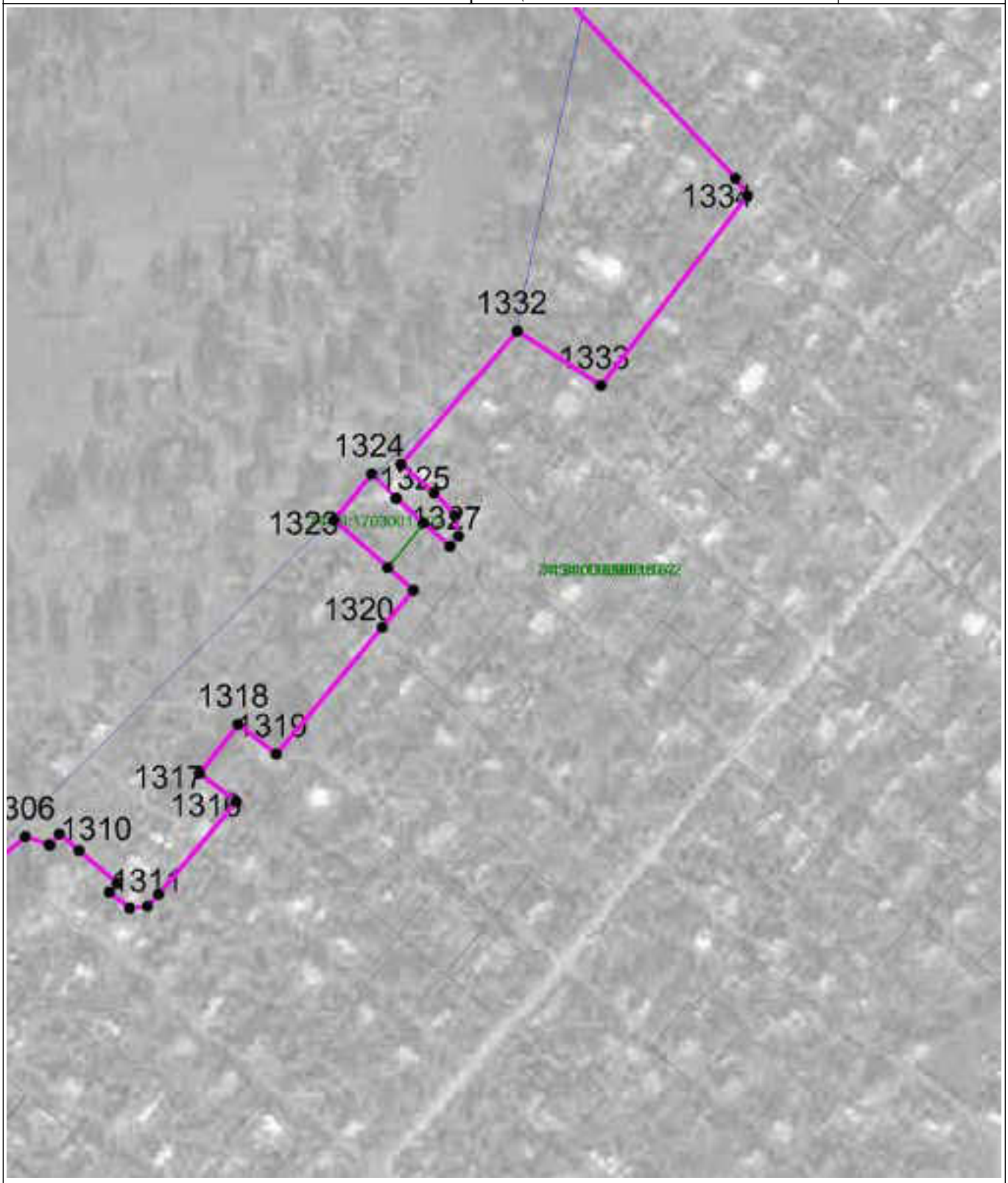

Масштаб 1 : 2000

Используемые условные знаки и обозначения: см. лист с Обзорной схемой границ

Подпись Собенина Е.Ю. Дата 30 апреля 2021 г.

Место для оттиска печати (при наличии) лица, составившего описание местоположения границ объекта

ОПИСАНИЕ МЕСТОПОЛОЖЕНИЯ ГРАНИЦ

Челябинская область, Миасский городской округ, территориальная зона Сх2

План границ объекта

Выносной лист 129

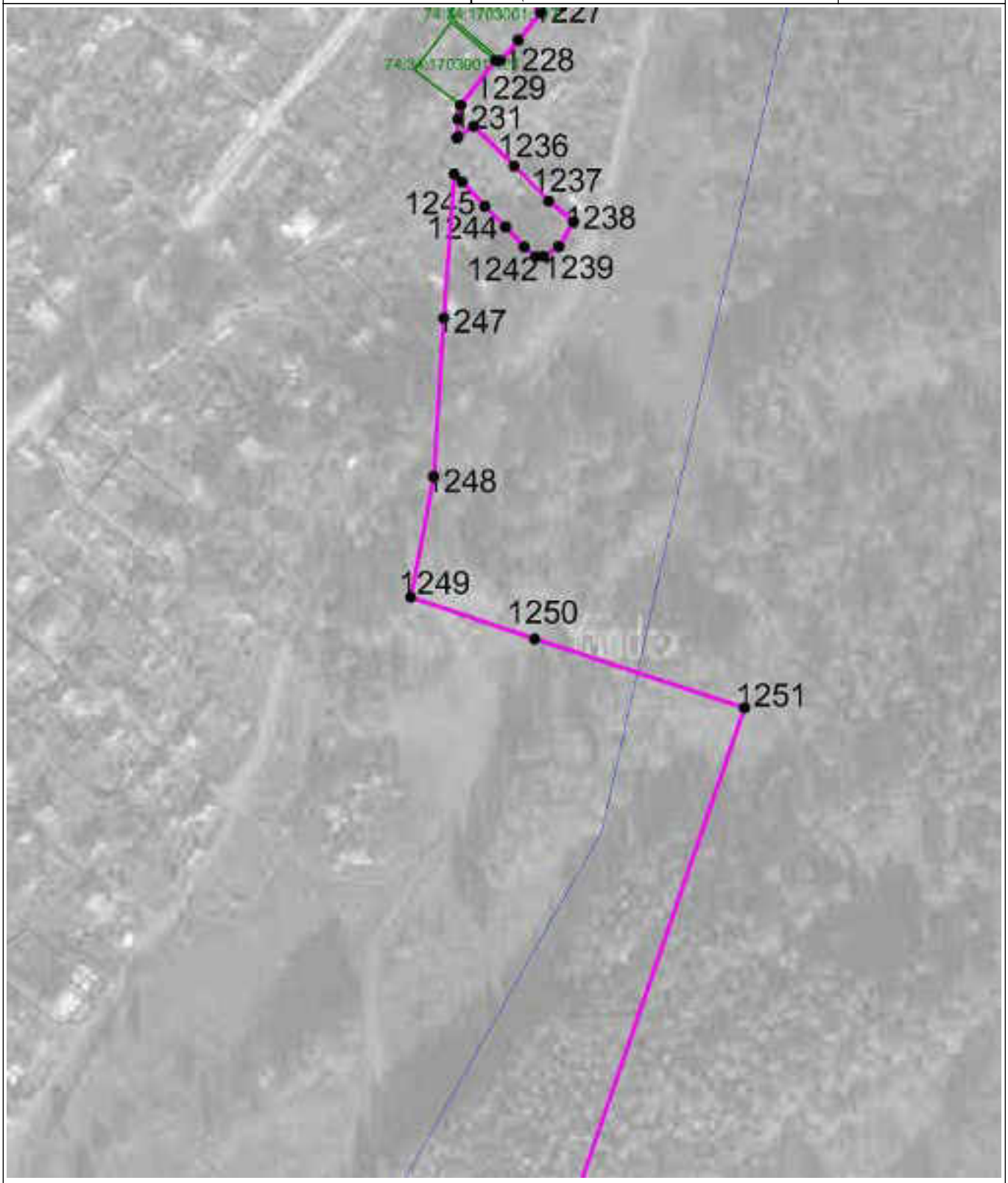

Масштаб 1 : 2000

Используемые условные знаки и обозначения: см. лист с Обзорной схемой границ

Подпись Собенина Е.Ю. Дата 30 апреля 2021 г.

Место для оттиска печати (при наличии) лица, составившего описание местоположения границ объекта

ОПИСАНИЕ МЕСТОПОЛОЖЕНИЯ ГРАНИЦ

Челябинская область, Миасский городской округ, территориальная зона Сх2

План границ объекта

Выносной лист 130



Масштаб 1 : 2000

Используемые условные знаки и обозначения: см. лист с Обзорной схемой границ

Подпись Собенина Е.Ю. Дата 30 апреля 2021 г.

Место для оттиска печати (при наличии) лица, составившего описание местоположения границ объекта

ОПИСАНИЕ МЕСТОПОЛОЖЕНИЯ ГРАНИЦ

Челябинская область, Миасский городской округ, территориальная зона Сх2

План границ объекта

Выносной лист 131

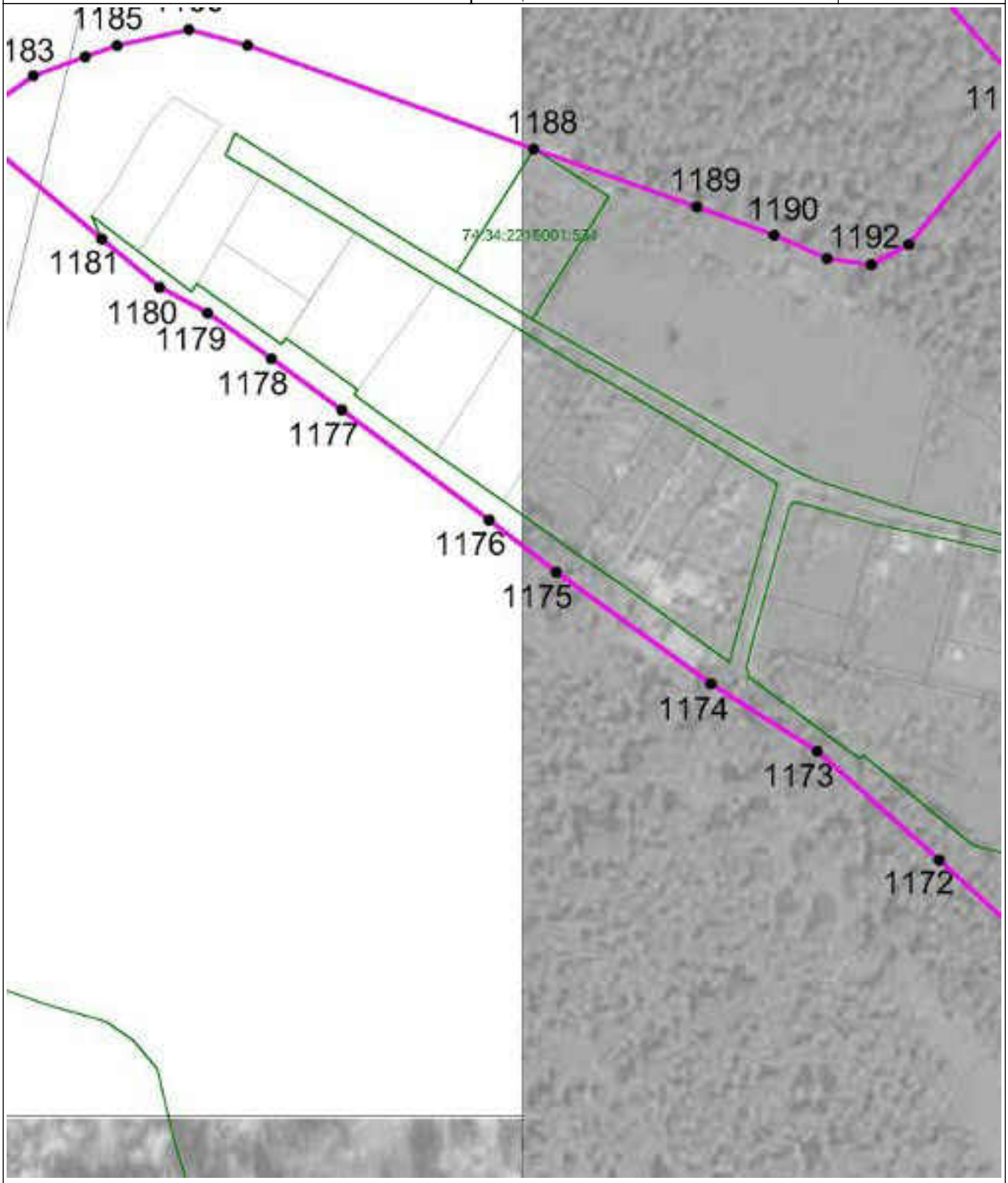

Масштаб 1 : 2000

Используемые условные знаки и обозначения: см. лист с Обзорной схемой границ

Подпись Собенина Е.Ю. Дата 30 апреля 2021 г.

Место для оттиска печати (при наличии) лица, составившего описание местоположения границ объекта

ОПИСАНИЕ МЕСТОПОЛОЖЕНИЯ ГРАНИЦ

Челябинская область, Миасский городской округ, территориальная зона Сх2

План границ объекта

Выносной лист 132



Масштаб 1 : 2000

Используемые условные знаки и обозначения: см. лист с Обзорной схемой границ

Подпись Собенина Е.Ю. Дата 30 апреля 2021 г.

Место для оттиска печати (при наличии) лица, составившего описание местоположения границ объекта

ОПИСАНИЕ МЕСТОПОЛОЖЕНИЯ ГРАНИЦ

Челябинская область, Миасский городской округ, территориальная зона Сх2

План границ объекта

Выносной лист 133

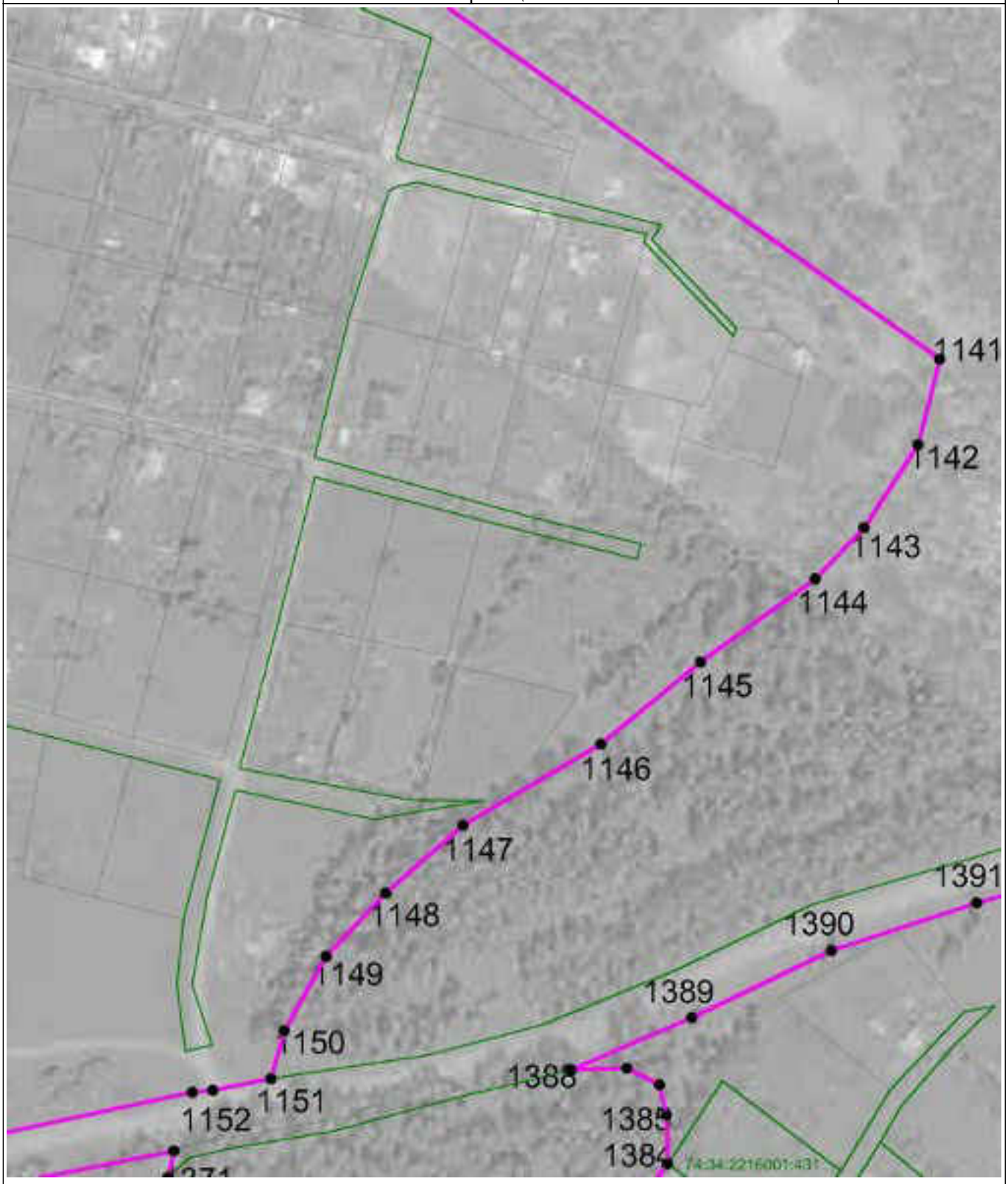

Масштаб 1 : 2000

Используемые условные знаки и обозначения: см. лист с Обзорной схемой границ

Подпись Собенина Е.Ю. Дата 30 апреля 2021 г.

Место для оттиска печати (при наличии) лица, составившего описание местоположения границ объекта

ОПИСАНИЕ МЕСТОПОЛОЖЕНИЯ ГРАНИЦ

Челябинская область, Миасский городской округ, территориальная зона Сх2

План границ объекта

Выносной лист 134

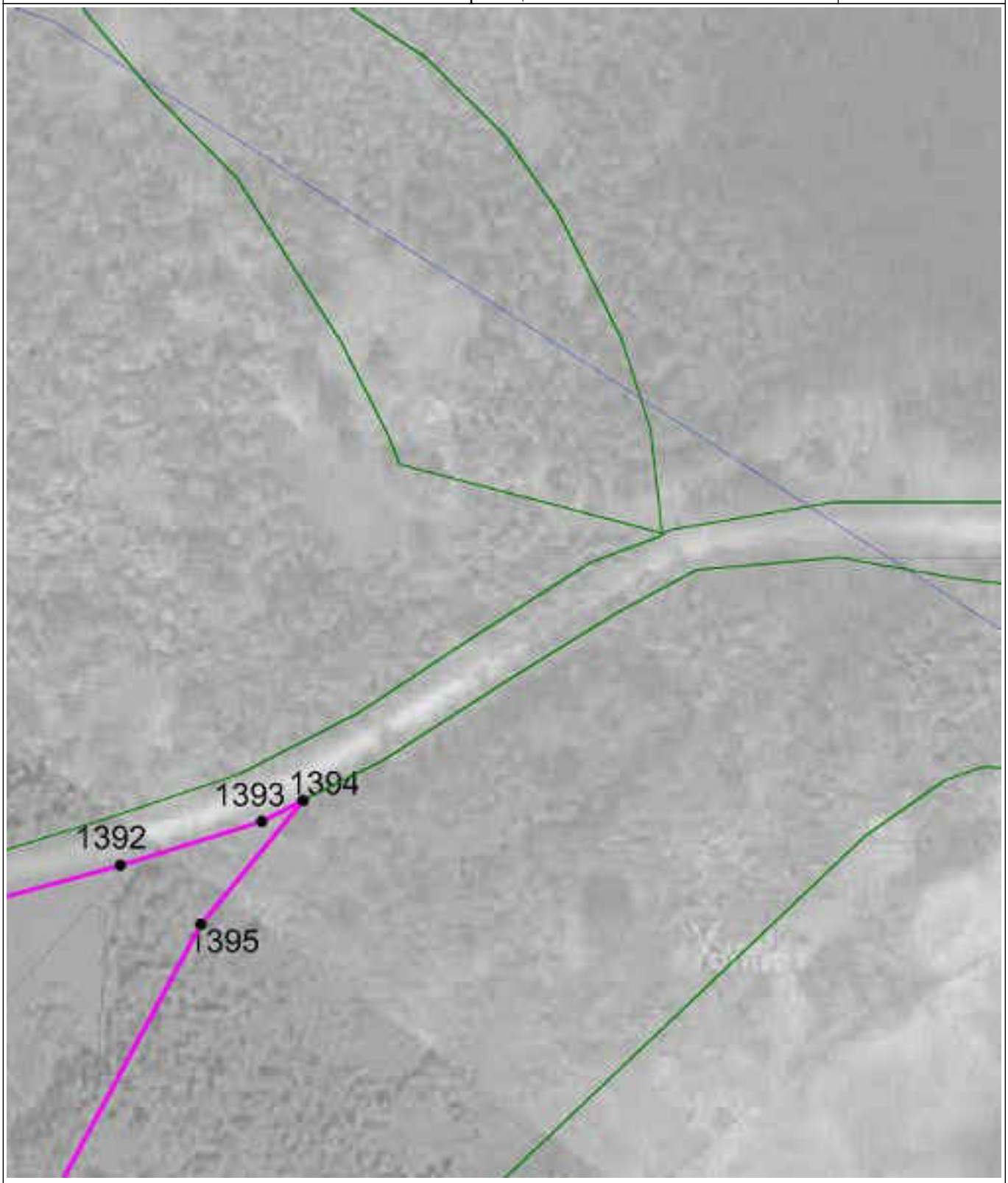

Масштаб 1 : 2000

Используемые условные знаки и обозначения: см. лист с Обзорной схемой границ

Подпись Собенина Е.Ю. Дата 30 апреля 2021 г.

Место для оттиска печати (при наличии) лица, составившего описание местоположения границ объекта

ОПИСАНИЕ МЕСТОПОЛОЖЕНИЯ ГРАНИЦ

Челябинская область, Миасский городской округ, территориальная зона Сх2

План границ объекта

Выносной лист 135

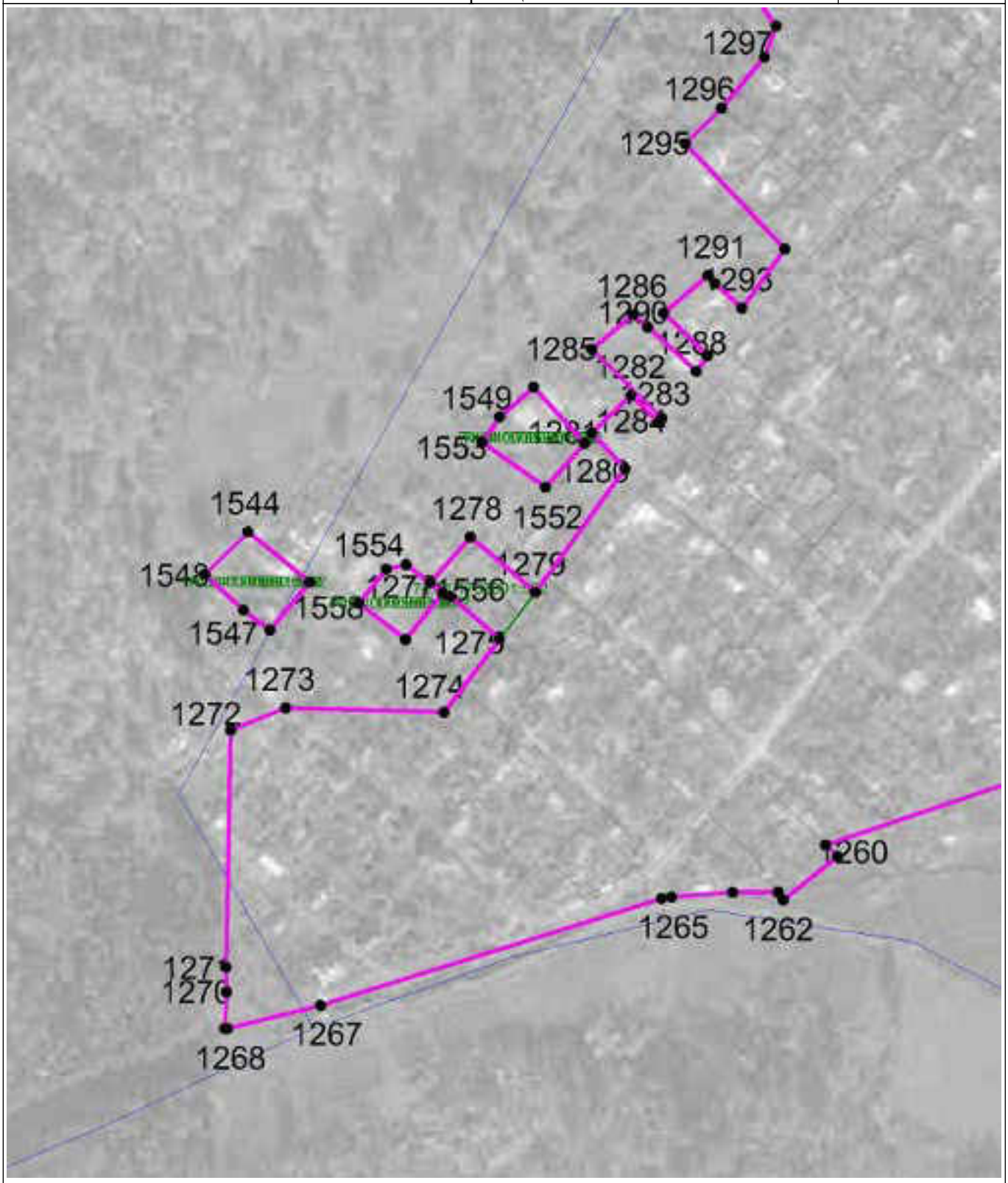

Масштаб 1 : 2000

Используемые условные знаки и обозначения: см. лист с Обзорной схемой границ

Подпись Собенина Е.Ю. Дата 30 апреля 2021 г.

Место для оттиска печати (при наличии) лица, составившего описание местоположения границ объекта

ОПИСАНИЕ МЕСТОПОЛОЖЕНИЯ ГРАНИЦ

Челябинская область, Миасский городской округ, территориальная зона Сх2

План границ объекта

Выносной лист 136

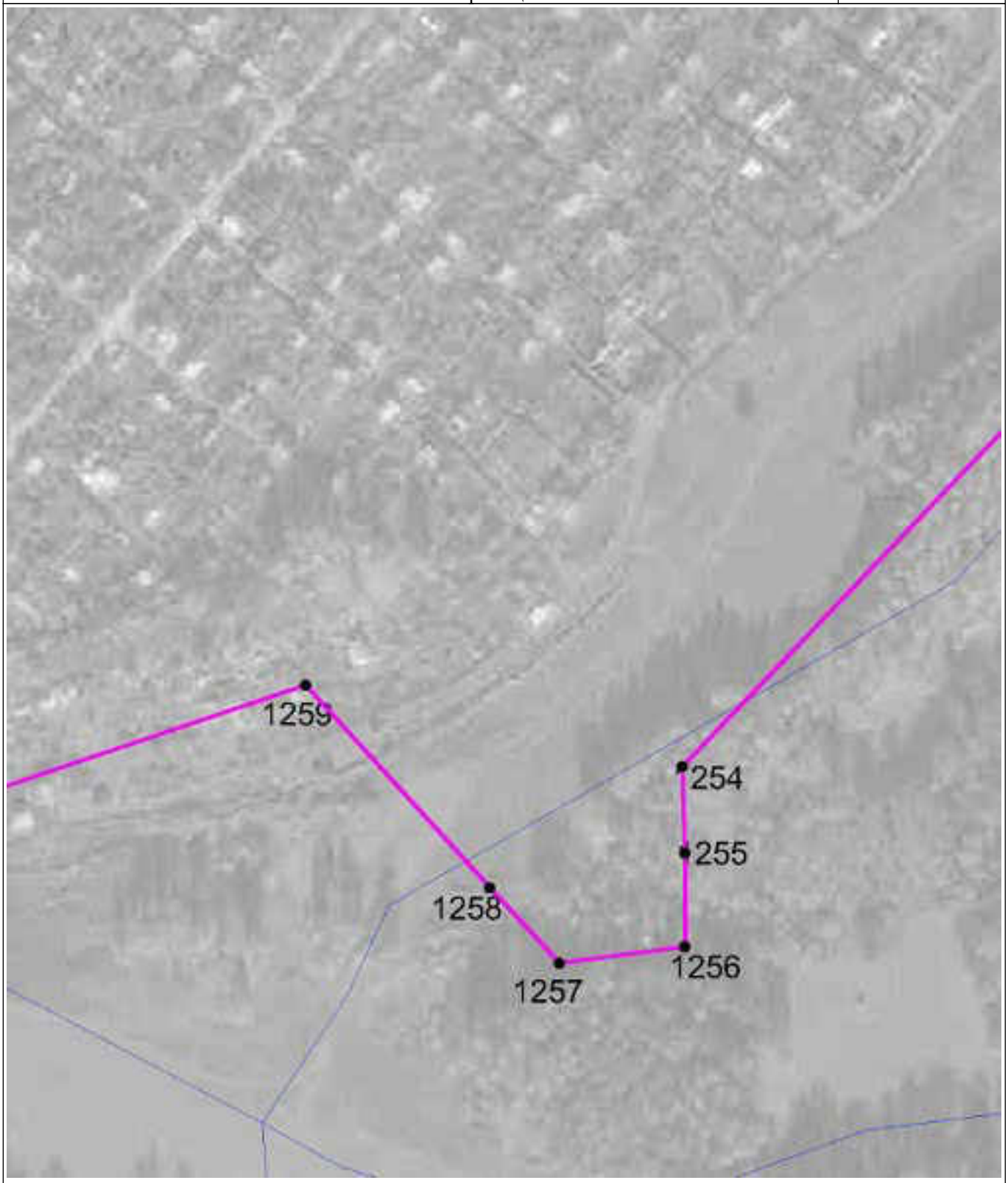

Масштаб 1 : 2000

Используемые условные знаки и обозначения: см. лист с Обзорной схемой границ

Подпись Собенина Е.Ю. Дата 30 апреля 2021 г.

Место для оттиска печати (при наличии) лица, составившего описание местоположения границ объекта

ОПИСАНИЕ МЕСТОПОЛОЖЕНИЯ ГРАНИЦ

Челябинская область, Миасский городской округ, территориальная зона Сх2

План границ объекта

Выносной лист 137



Масштаб 1 : 2000

Используемые условные знаки и обозначения: см. лист с Обзорной схемой границ

Подпись Собенина Е.Ю. Дата 30 апреля 2021 г.

Место для оттиска печати (при наличии) лица, составившего описание местоположения границ объекта

ОПИСАНИЕ МЕСТОПОЛОЖЕНИЯ ГРАНИЦ

Челябинская область, Миасский городской округ, территориальная зона Сх2

План границ объекта

Выносной лист 138



Масштаб 1 : 2000

Используемые условные знаки и обозначения: см. лист с Обзорной схемой границ

Подпись Собенина Е.Ю. Дата 30 апреля 2021 г.

Место для оттиска печати (при наличии) лица, составившего описание местоположения границ объекта

ОПИСАНИЕ МЕСТОПОЛОЖЕНИЯ ГРАНИЦ

Челябинская область, Миасский городской округ, территориальная зона Сх2

План границ объекта

Выносной лист 139

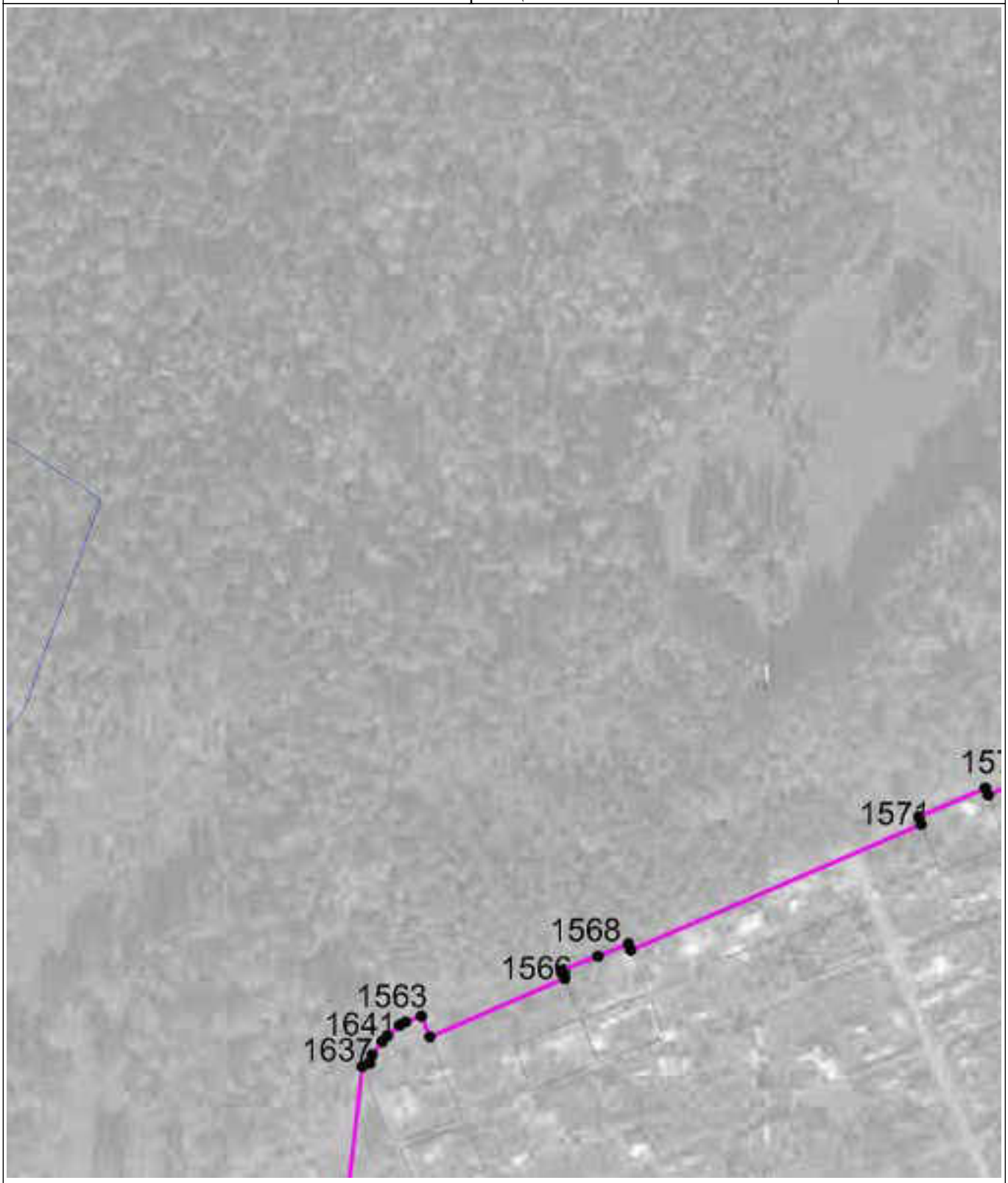

Масштаб 1 : 2000

Используемые условные знаки и обозначения: см. лист с Обзорной схемой границ

Подпись Собенина Е.Ю. Дата 30 апреля 2021 г.

Место для оттиска печати (при наличии) лица, составившего описание местоположения границ объекта

ОПИСАНИЕ МЕСТОПОЛОЖЕНИЯ ГРАНИЦ

Челябинская область, Миасский городской округ, территориальная зона Сх2

План границ объекта

Выносной лист 140



Масштаб 1 : 2000

Используемые условные знаки и обозначения: см. лист с Обзорной схемой границ

Подпись Собенина Е.Ю. Дата 30 апреля 2021 г.

Место для оттиска печати (при наличии) лица, составившего описание местоположения границ объекта

ОПИСАНИЕ МЕСТОПОЛОЖЕНИЯ ГРАНИЦ

Челябинская область, Миасский городской округ, территориальная зона Сх2

План границ объекта

Выносной лист 141

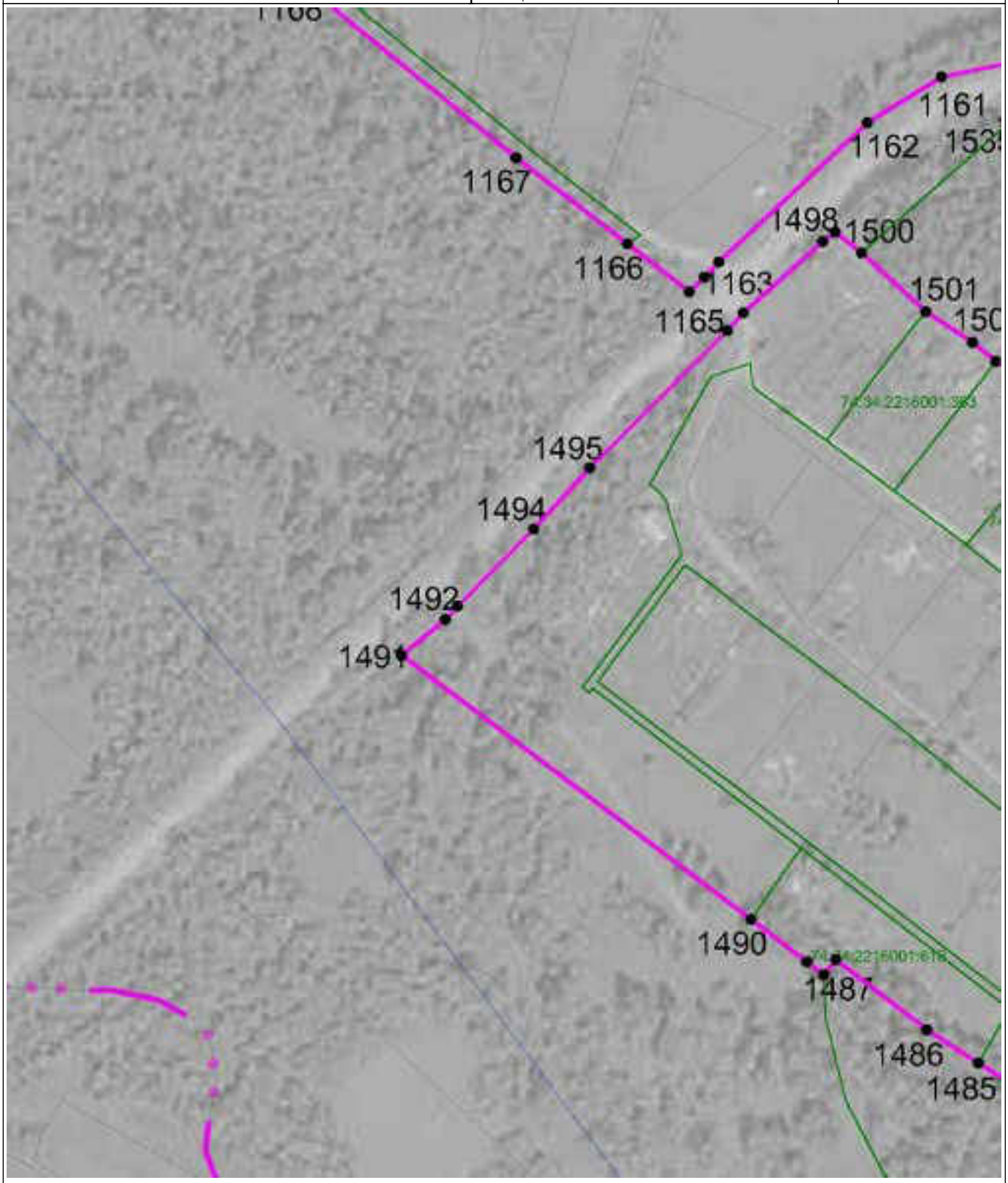

Масштаб 1 : 2000

Используемые условные знаки и обозначения: см. лист с Обзорной схемой границ

Подпись Собенина Е.Ю. Дата 30 апреля 2021 г.

Место для оттиска печати (при наличии) лица, составившего описание местоположения границ объекта

ОПИСАНИЕ МЕСТОПОЛОЖЕНИЯ ГРАНИЦ

Челябинская область, Миасский городской округ, территориальная зона Сх2

План границ объекта

Выносной лист 142

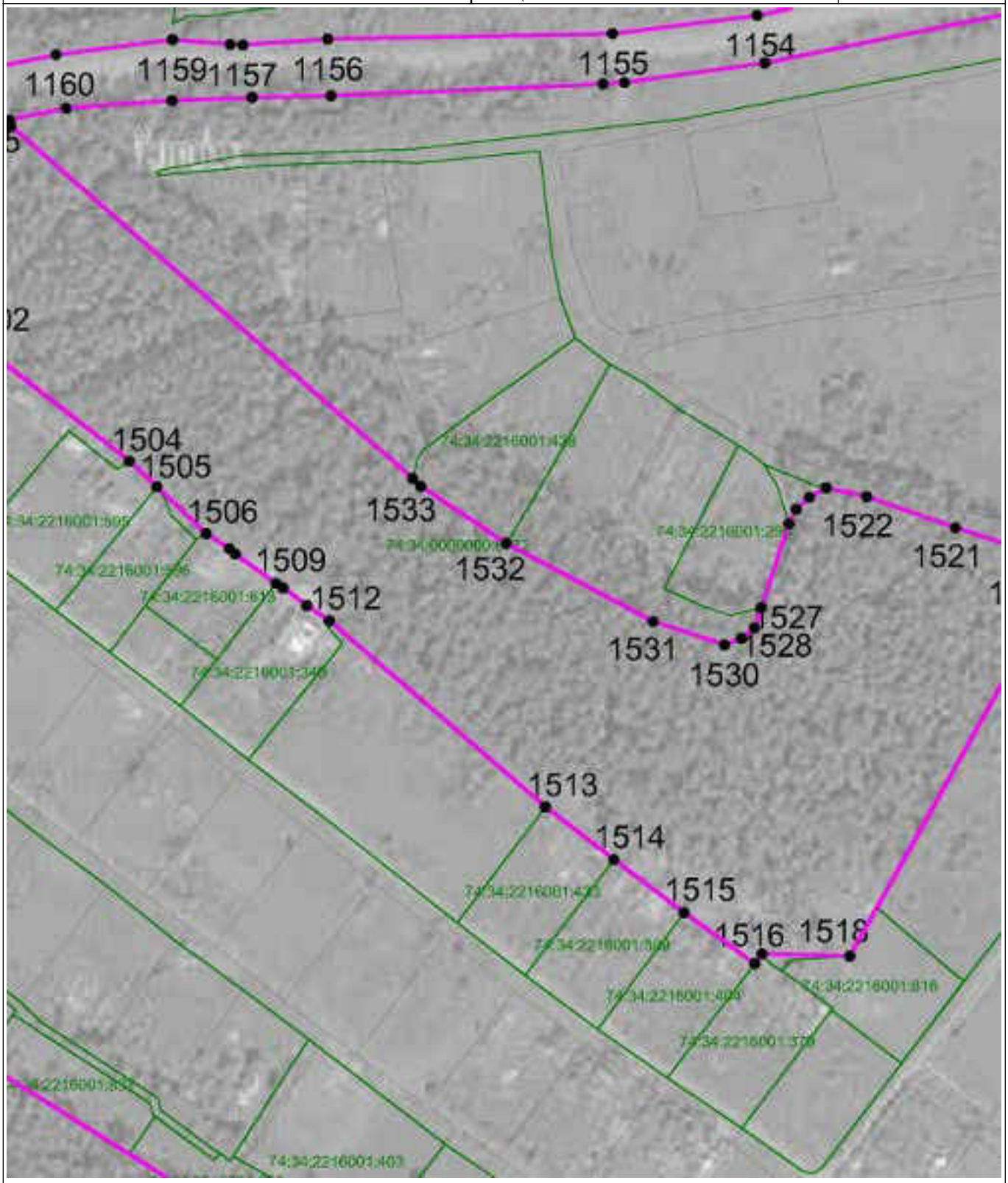

Масштаб 1 : 2000

Используемые условные знаки и обозначения: см. лист с Обзорной схемой границ

Подпись Собенина Е.Ю. Дата 30 апреля 2021 г.

Место для оттиска печати (при наличии) лица, составившего описание местоположения границ объекта

ОПИСАНИЕ МЕСТОПОЛОЖЕНИЯ ГРАНИЦ

Челябинская область, Миасский городской округ, территориальная зона Сх2

План границ объекта

Выносной лист 143

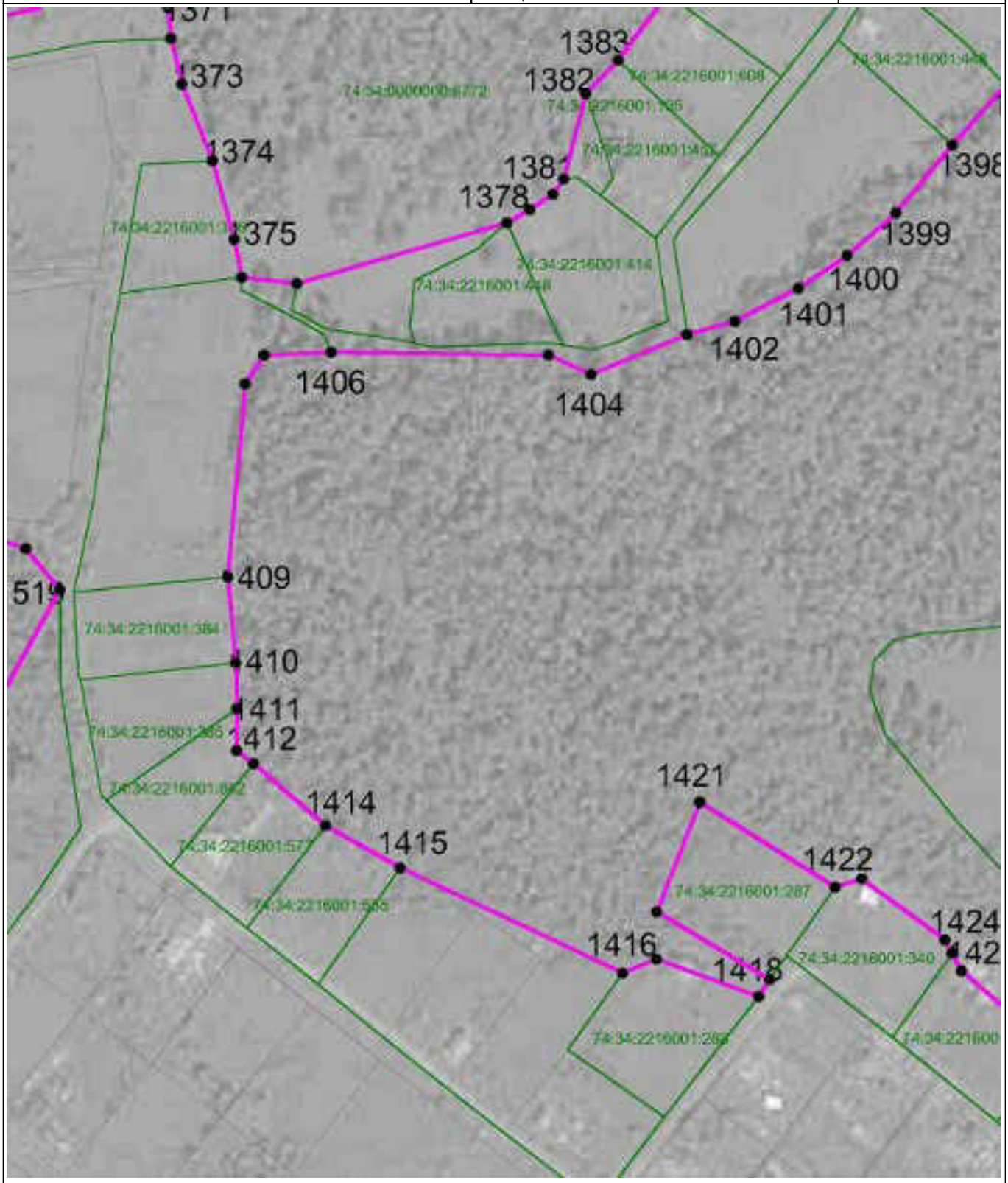

Масштаб 1 : 2000

Используемые условные знаки и обозначения: см. лист с Обзорной схемой границ

Подпись Собенина Е.Ю. Дата 30 апреля 2021 г.

Место для оттиска печати (при наличии) лица, составившего описание местоположения границ объекта

ОПИСАНИЕ МЕСТОПОЛОЖЕНИЯ ГРАНИЦ

Челябинская область, Миасский городской округ, территориальная зона Сх2

План границ объекта

Выносной лист 144

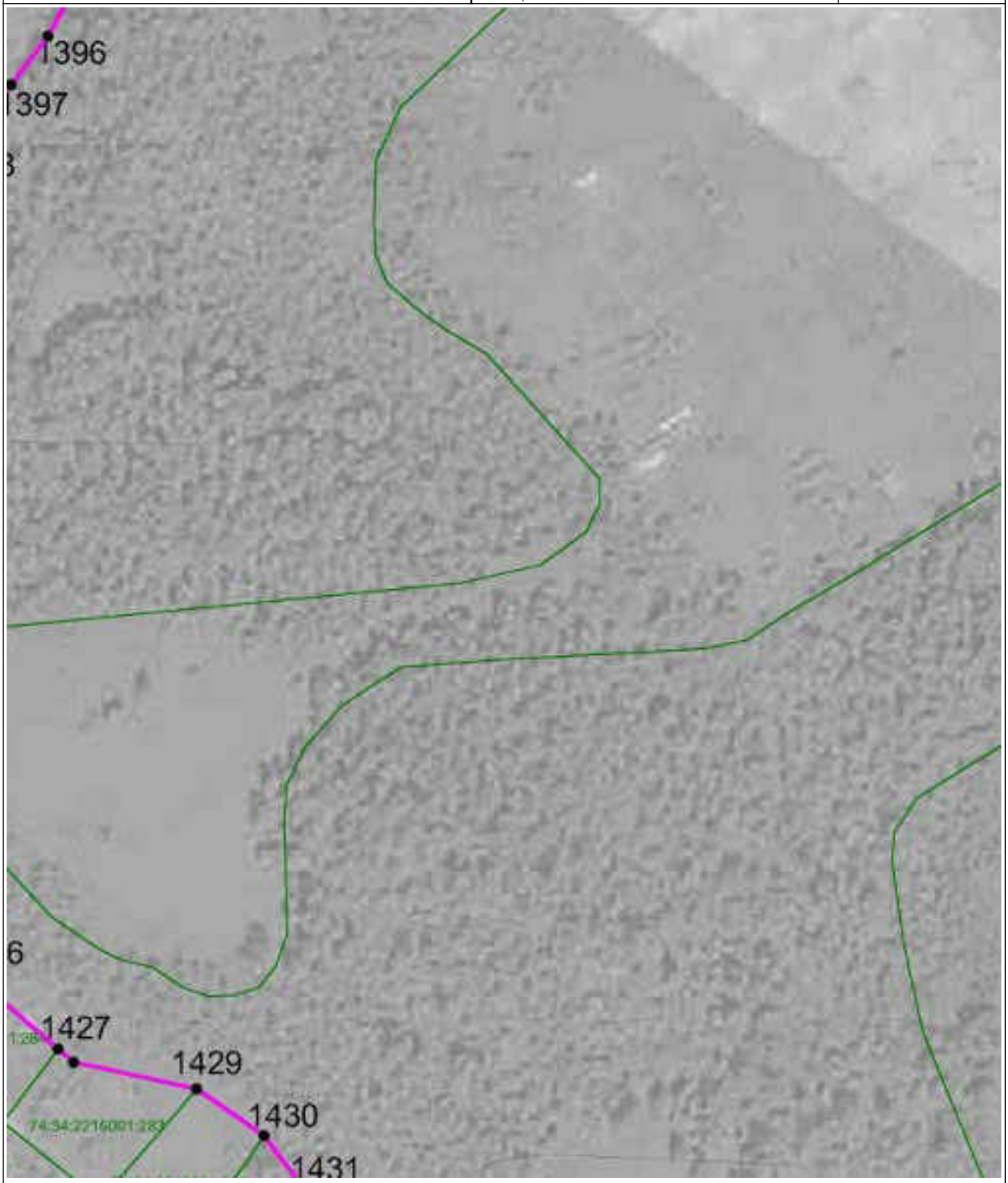

Масштаб 1 : 2000

Используемые условные знаки и обозначения: см. лист с Обзорной схемой границ

Подпись Собенина Е.Ю. Дата 30 апреля 2021 г.

Место для оттиска печати (при наличии) лица, составившего описание местоположения границ объекта

ОПИСАНИЕ МЕСТОПОЛОЖЕНИЯ ГРАНИЦ

Челябинская область, Миасский городской округ, территориальная зона Сх2

План границ объекта | Выносной лист 145



Масштаб 1 : 2000

Используемые условные знаки и обозначения: см. лист с Обзорной схемой границ

Подпись Собенина Е.Ю. Дата 30 апреля 2021 г.

Место для оттиска печати (при наличии) лица, составившего описание местоположения границ объекта

ОПИСАНИЕ МЕСТОПОЛОЖЕНИЯ ГРАНИЦ

Челябинская область, Миасский городской округ, территориальная зона Сх2

План границ объекта

Выносной лист 146

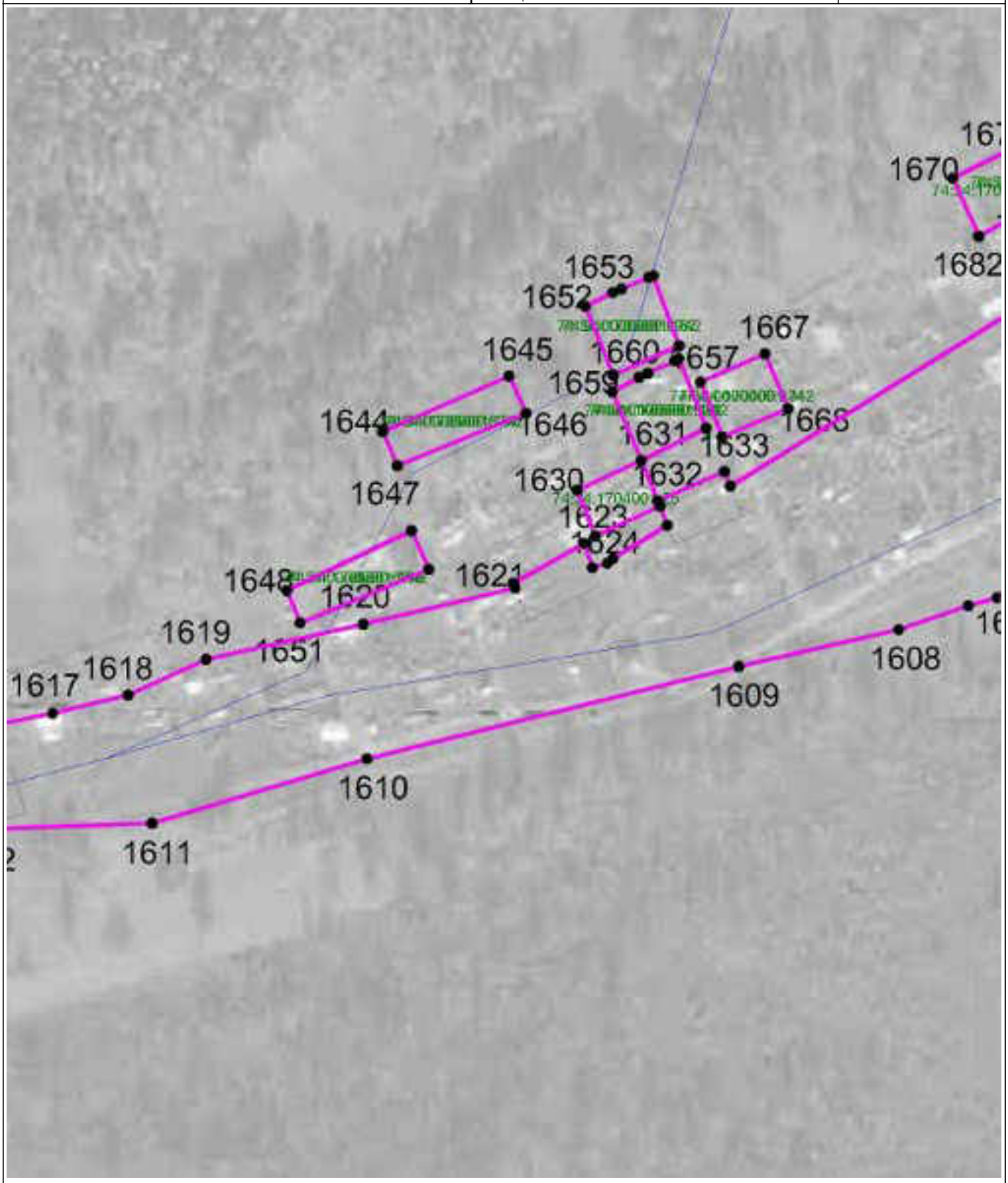

Масштаб 1 : 2000

Используемые условные знаки и обозначения: см. лист с Обзорной схемой границ

Подпись Собенина Е.Ю. Дата 30 апреля 2021 г.

Место для оттиска печати (при наличии) лица, составившего описание местоположения границ объекта

ОПИСАНИЕ МЕСТОПОЛОЖЕНИЯ ГРАНИЦ

Челябинская область, Миасский городской округ, территориальная зона Сх2

План границ объекта

Выносной лист 147



Масштаб 1 : 2000

Используемые условные знаки и обозначения: см. лист с Обзорной схемой границ

Подпись Собенина Е.Ю. Дата 30 апреля 2021 г.

Место для оттиска печати (при наличии) лица, составившего описание местоположения границ объекта

ОПИСАНИЕ МЕСТОПОЛОЖЕНИЯ ГРАНИЦ

Челябинская область, Миасский городской округ, территориальная зона Сх2

План границ объекта

Выносной лист 148



Масштаб 1 : 2000

Используемые условные знаки и обозначения: см. лист с Обзорной схемой границ

Подпись Собенина Е.Ю. Дата 30 апреля 2021 г.

Место для оттиска печати (при наличии) лица, составившего описание местоположения границ объекта

ОПИСАНИЕ МЕСТОПОЛОЖЕНИЯ ГРАНИЦ

Челябинская область, Миасский городской округ, территориальная зона Сх2

План границ объекта

Выносной лист 149

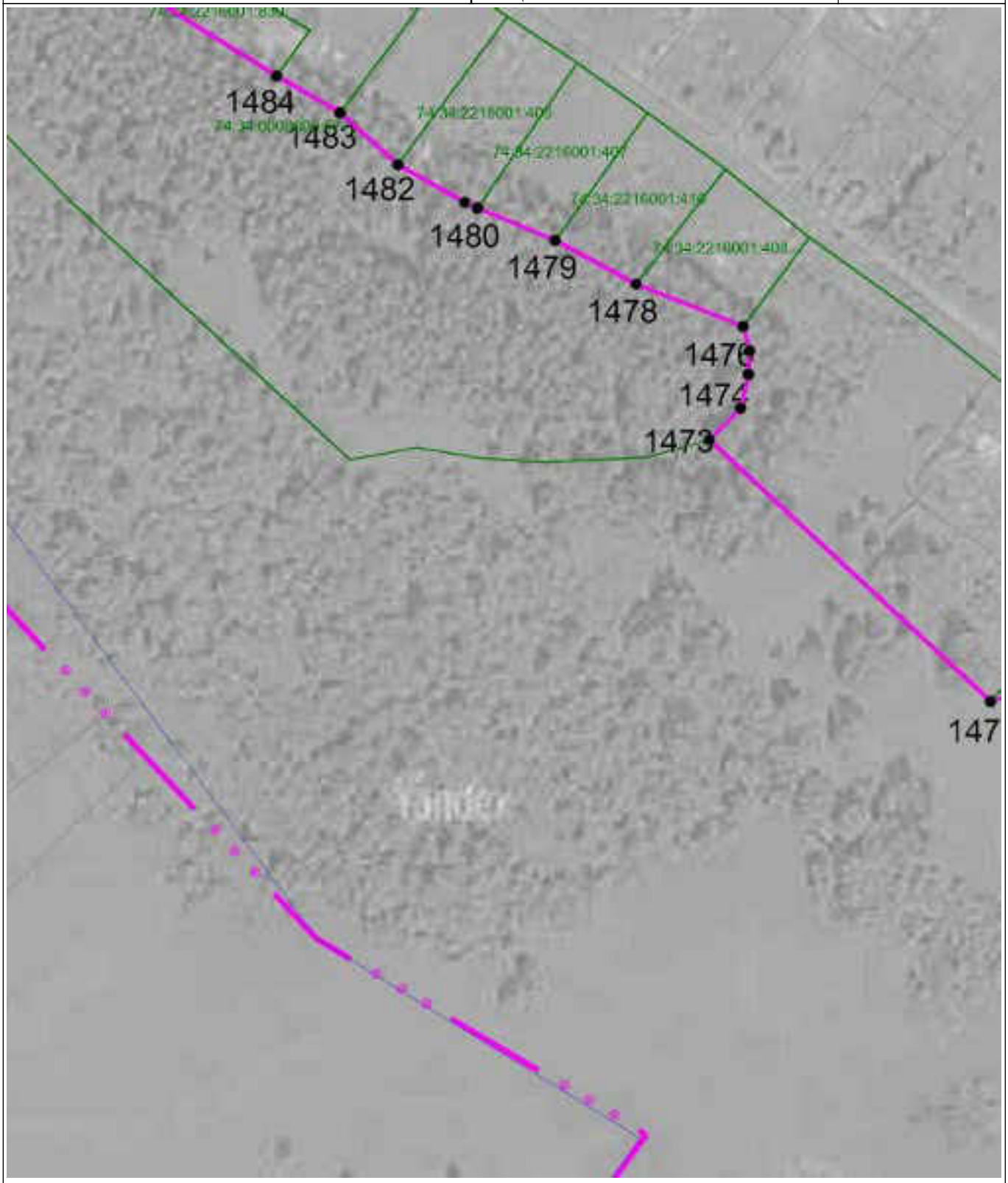

Масштаб 1 : 2000

Используемые условные знаки и обозначения: см. лист с Обзорной схемой границ

Подпись Собенина Е.Ю. Дата 30 апреля 2021 г.

Место для оттиска печати (при наличии) лица, составившего описание местоположения границ объекта

ОПИСАНИЕ МЕСТОПОЛОЖЕНИЯ ГРАНИЦ

Челябинская область, Миасский городской округ, территориальная зона Сх2

План границ объекта | Выносной лист 150

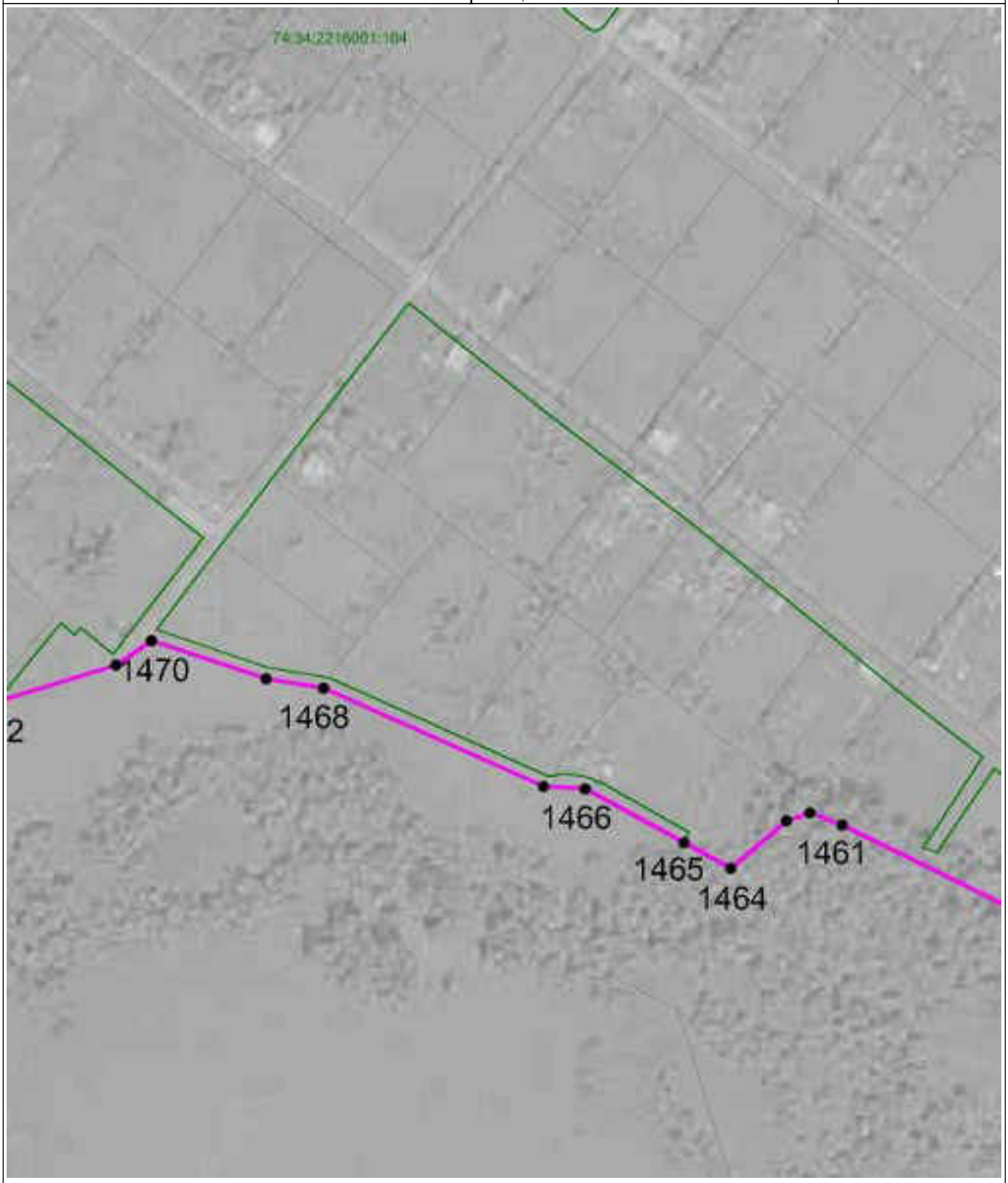

Масштаб 1 : 2000

Используемые условные знаки и обозначения: см. лист с Обзорной схемой границ

Подпись Собенина Е.Ю. Дата 30 апреля 2021 г.

Место для оттиска печати (при наличии) лица, составившего описание местоположения границ объекта

ОПИСАНИЕ МЕСТОПОЛОЖЕНИЯ ГРАНИЦ

Челябинская область, Миасский городской округ, территориальная зона Сх2

План границ объекта

Выносной лист 151

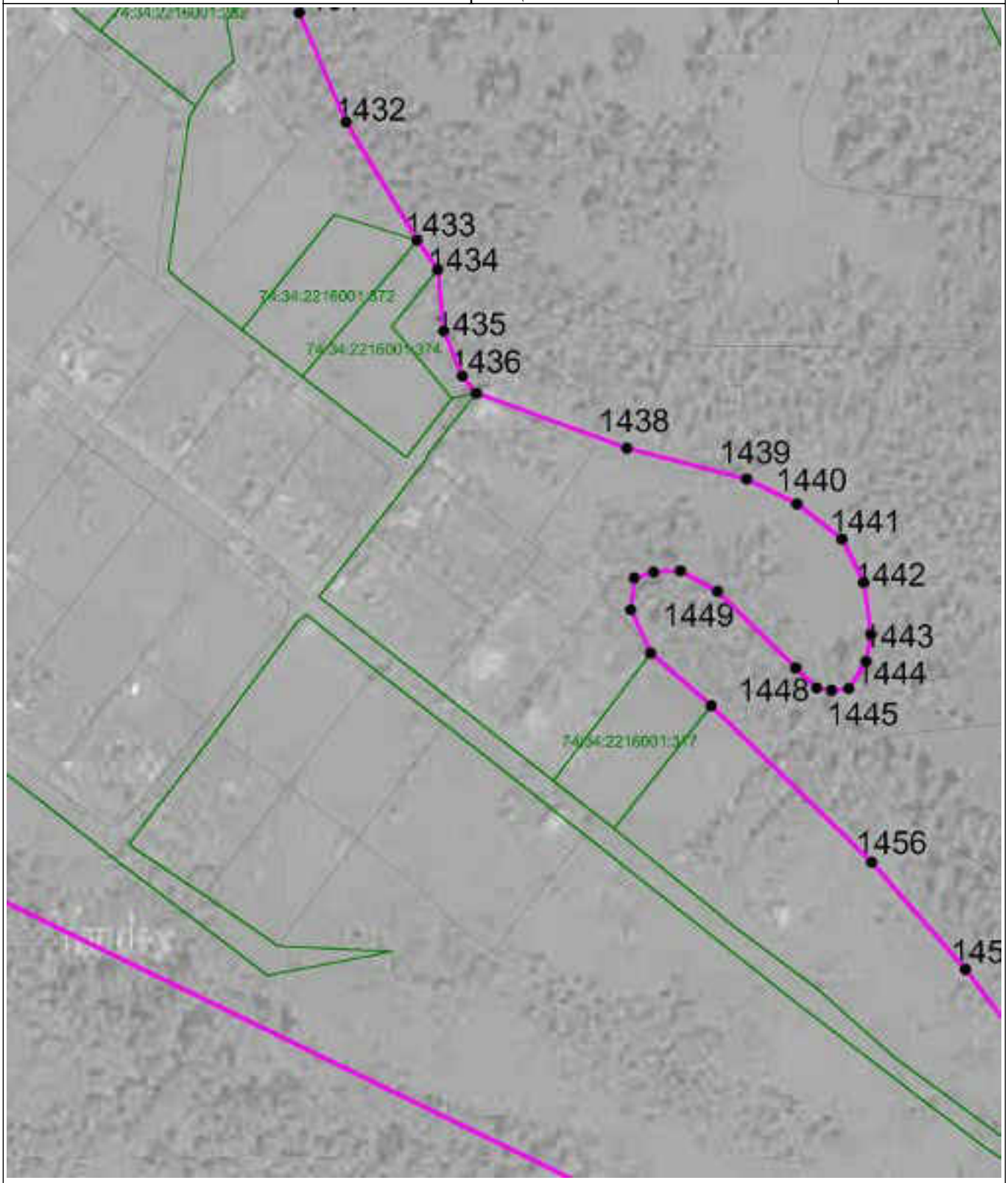

Масштаб 1 : 2000

Используемые условные знаки и обозначения: см. лист с Обзорной схемой границ

Подпись Собенина Е.Ю. Дата 30 апреля 2021 г.

Место для оттиска печати (при наличии) лица, составившего описание местоположения границ объекта

ОПИСАНИЕ МЕСТОПОЛОЖЕНИЯ ГРАНИЦ

Челябинская область, Миасский городской округ, территориальная зона Сх2

План границ объекта

Выносной лист 152



Масштаб 1 : 2000

Используемые условные знаки и обозначения: см. лист с Обзорной схемой границ

Подпись Собенина Е.Ю. Дата 30 апреля 2021 г.

Место для оттиска печати (при наличии) лица, составившего описание местоположения границ объекта

ОПИСАНИЕ МЕСТОПОЛОЖЕНИЯ ГРАНИЦ

Челябинская область, Миасский городской округ, территориальная зона Сх2

План границ объекта

Выносной лист 153



Масштаб 1 : 2000

Используемые условные знаки и обозначения: см. лист с Обзорной схемой границ

Подпись Собенина Е.Ю. Дата 30 апреля 2021 г.

Место для оттиска печати (при наличии) лица, составившего описание местоположения границ объекта

ОПИСАНИЕ МЕСТОПОЛОЖЕНИЯ ГРАНИЦ

Челябинская область, Миасский городской округ, территориальная зона Сх2

План границ объекта

Выносной лист 154

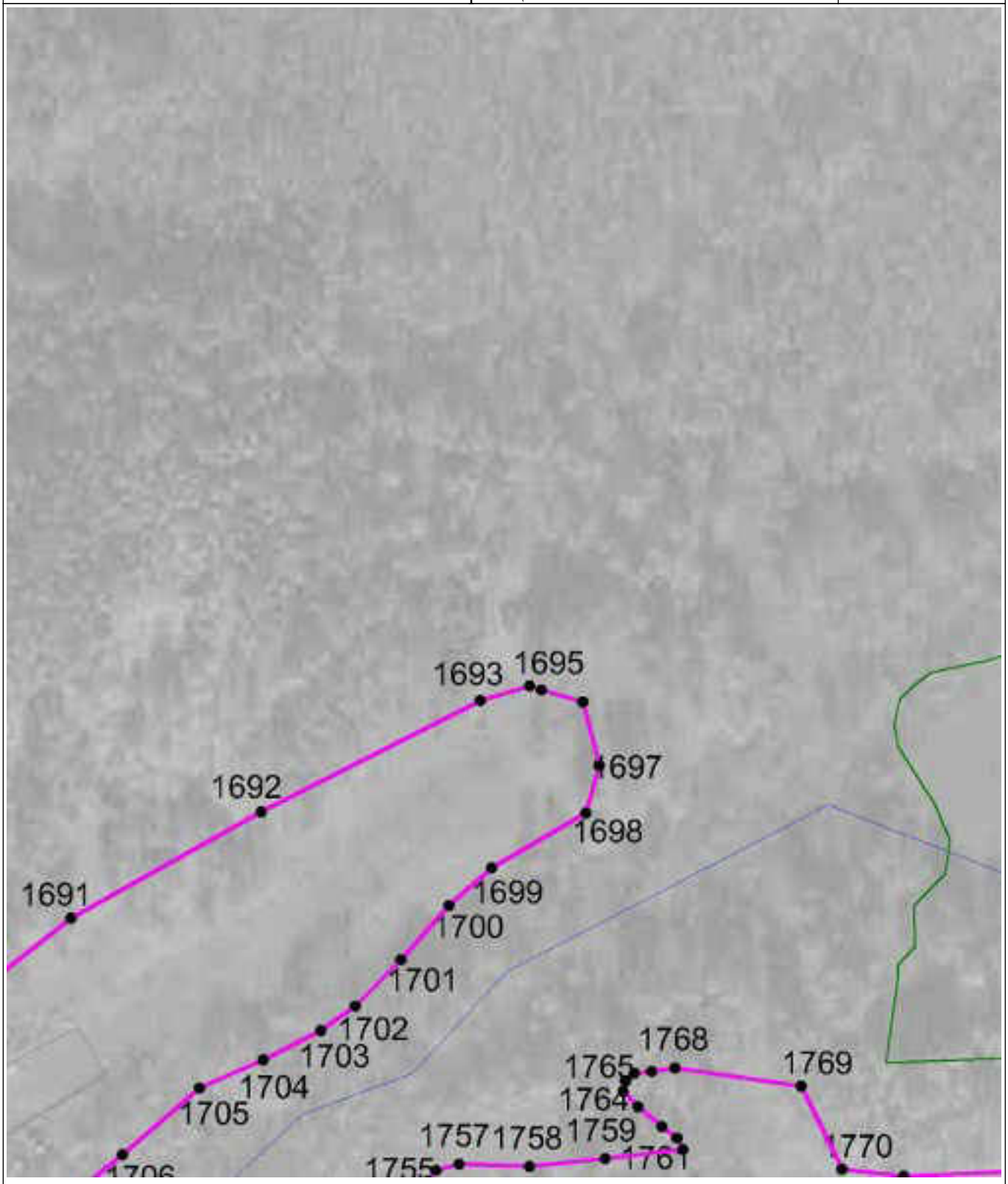

Масштаб 1 : 2000

Используемые условные знаки и обозначения: см. лист с Обзорной схемой границ

Подпись Собенина Е.Ю. Дата 30 апреля 2021 г.

Место для оттиска печати (при наличии) лица, составившего описание местоположения границ объекта

ОПИСАНИЕ МЕСТОПОЛОЖЕНИЯ ГРАНИЦ

Челябинская область, Миасский городской округ, территориальная зона Сх2

План границ объекта

Выносной лист 155

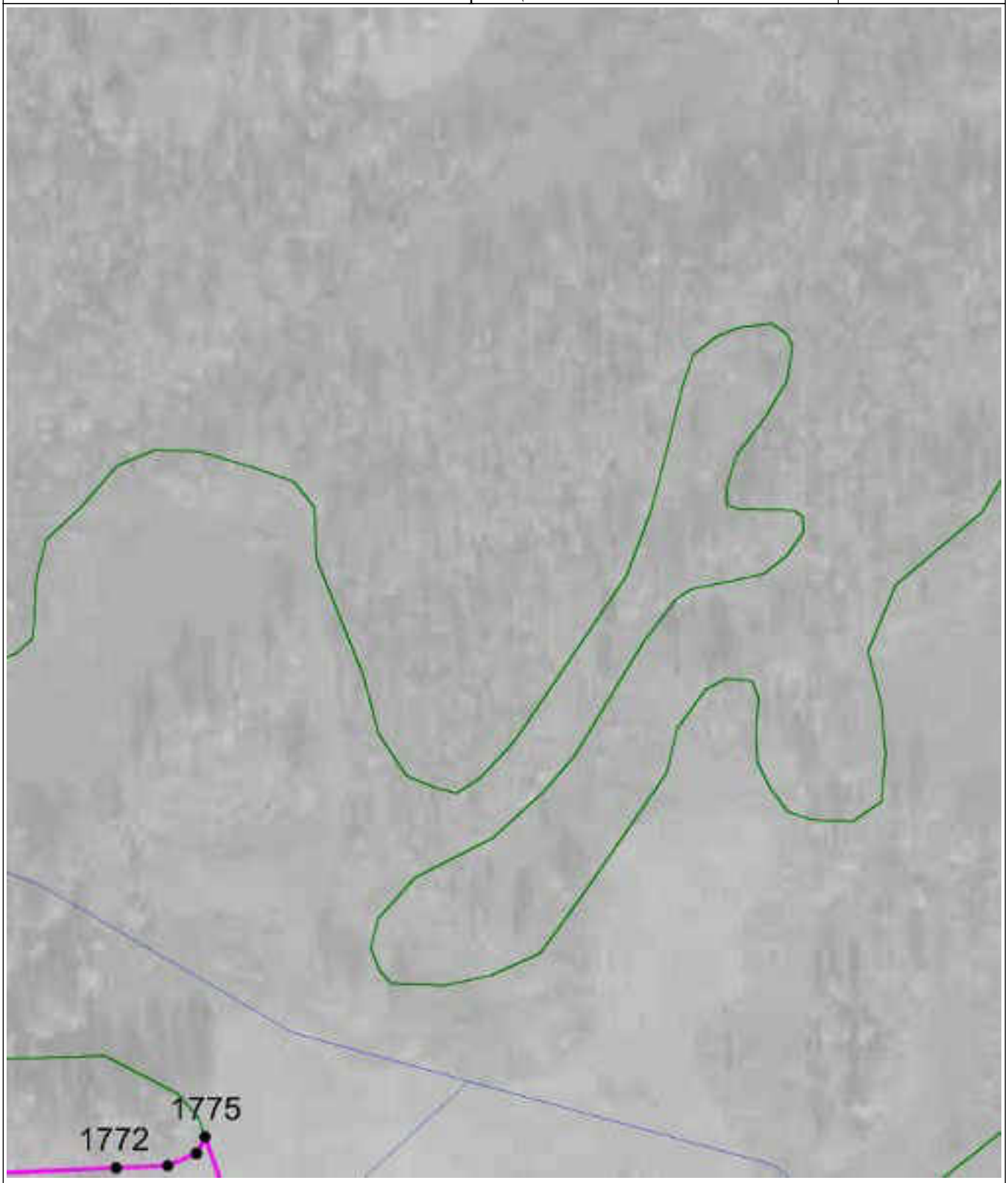

Масштаб 1 : 2000

Используемые условные знаки и обозначения: см. лист с Обзорной схемой границ

Подпись Собенина Е.Ю. Дата 30 апреля 2021 г.

Место для оттиска печати (при наличии) лица, составившего описание местоположения границ объекта

ОПИСАНИЕ МЕСТОПОЛОЖЕНИЯ ГРАНИЦ

Челябинская область, Миасский городской округ, территориальная зона Сх2

План границ объекта

Выносной лист 156



Масштаб 1 : 2000

Используемые условные знаки и обозначения: см. лист с Обзорной схемой границ

Подпись Собенина Е.Ю. Дата 30 апреля 2021 г.

Место для оттиска печати (при наличии) лица, составившего описание местоположения границ объекта

ОПИСАНИЕ МЕСТОПОЛОЖЕНИЯ ГРАНИЦ

Челябинская область, Миасский городской округ, территориальная зона Сх2

План границ объекта

Выносной лист 157

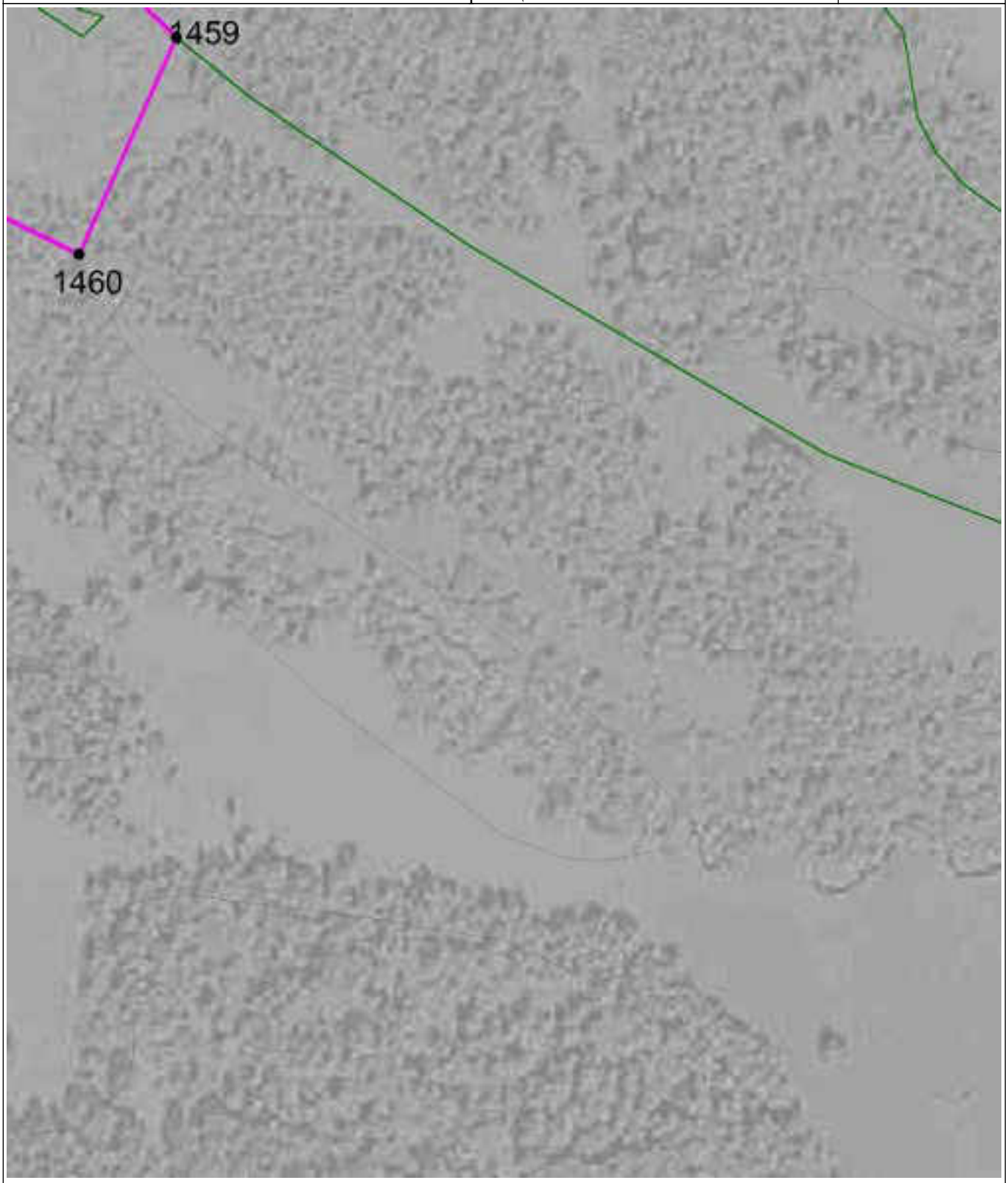

Масштаб 1 : 2000

Используемые условные знаки и обозначения: см. лист с Обзорной схемой границ

Подпись Собенина Е.Ю. Дата 30 апреля 2021 г.

Место для оттиска печати (при наличии) лица, составившего описание местоположения границ объекта

ОПИСАНИЕ МЕСТОПОЛОЖЕНИЯ ГРАНИЦ

Челябинская область, Миасский городской округ, территориальная зона Сх2

План границ объекта

Выносной лист 158

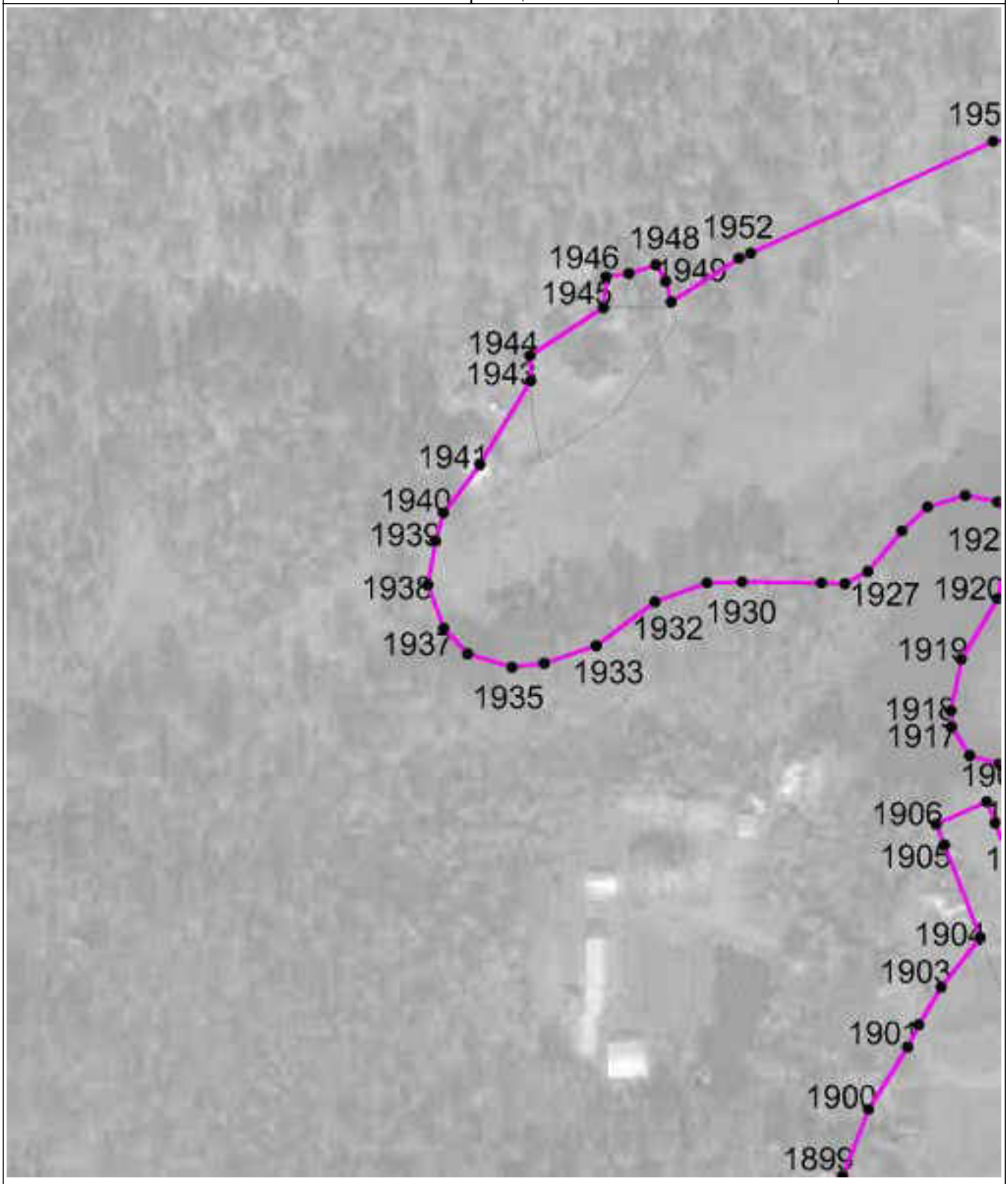

Масштаб 1 : 2000

Используемые условные знаки и обозначения: см. лист с Обзорной схемой границ

Подпись Собенина Е.Ю. Дата 30 апреля 2021 г.

Место для оттиска печати (при наличии) лица, составившего описание местоположения границ объекта

ОПИСАНИЕ МЕСТОПОЛОЖЕНИЯ ГРАНИЦ

Челябинская область, Миасский городской округ, территориальная зона Сх2

План границ объекта

Выносной лист 159

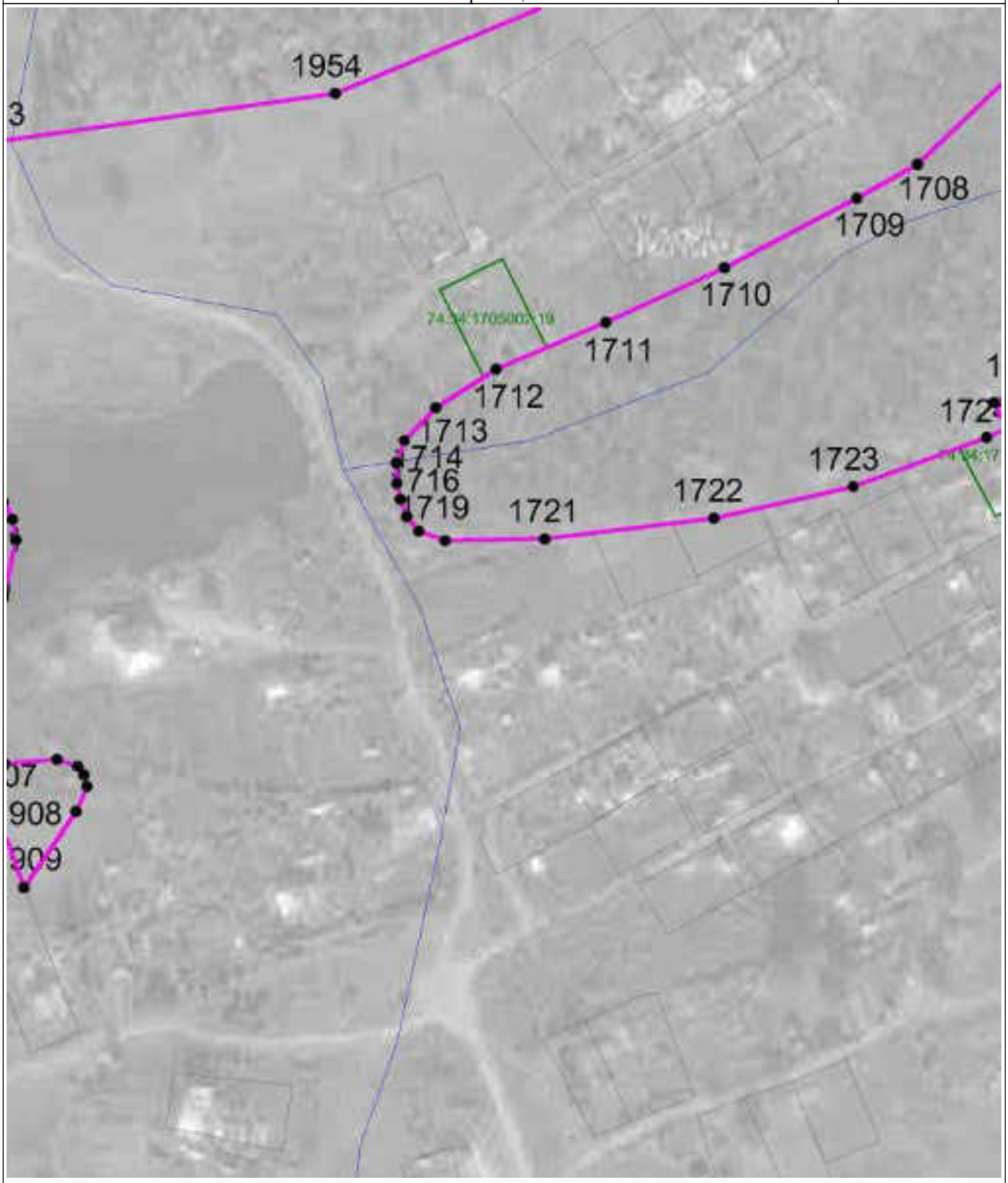

Масштаб 1 : 2000

Используемые условные знаки и обозначения: см. лист с Обзорной схемой границ

Подпись Собенина Е.Ю. Дата 30 апреля 2021 г.

Место для оттиска печати (при наличии) лица, составившего описание местоположения границ объекта

ОПИСАНИЕ МЕСТОПОЛОЖЕНИЯ ГРАНИЦ

Челябинская область, Миасский городской округ, территориальная зона Сх2

План границ объекта

Выносной лист 160

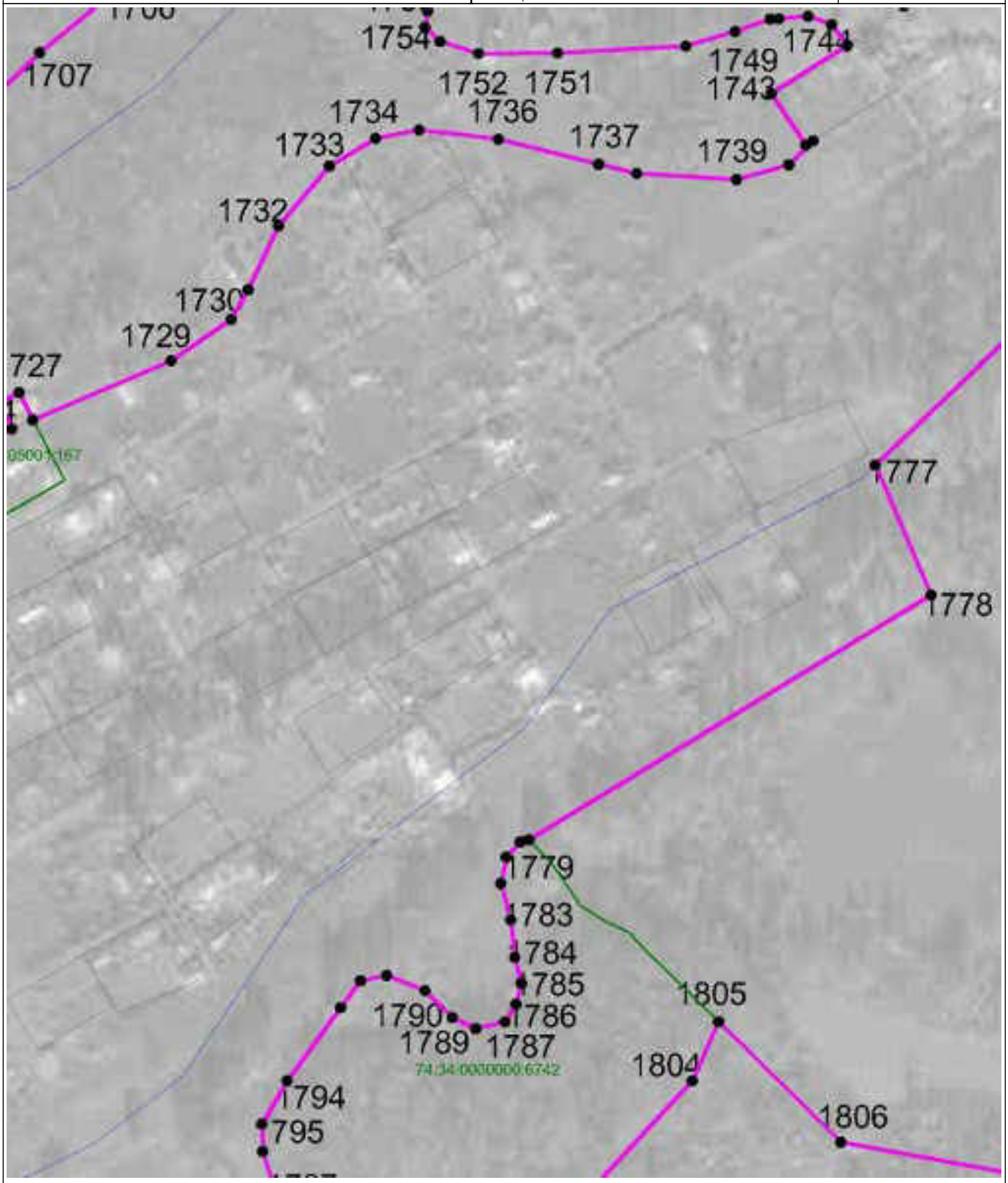

Масштаб 1 : 2000

Используемые условные знаки и обозначения: см. лист с Обзорной схемой границ

Подпись Собенина Е.Ю. Дата 30 апреля 2021 г.

Место для оттиска печати (при наличии) лица, составившего описание местоположения границ объекта

ОПИСАНИЕ МЕСТОПОЛОЖЕНИЯ ГРАНИЦ

Челябинская область, Миасский городской округ, территориальная зона Сх2

План границ объекта

Выносной лист 161



Масштаб 1 : 2000

Используемые условные знаки и обозначения: см. лист с Обзорной схемой границ

Подпись Собенина Е.Ю. Дата 30 апреля 2021 г.

Место для оттиска печати (при наличии) лица, составившего описание местоположения границ объекта

ОПИСАНИЕ МЕСТОПОЛОЖЕНИЯ ГРАНИЦ

Челябинская область, Миасский городской округ, территориальная зона Сх2

План границ объекта

Выносной лист 162

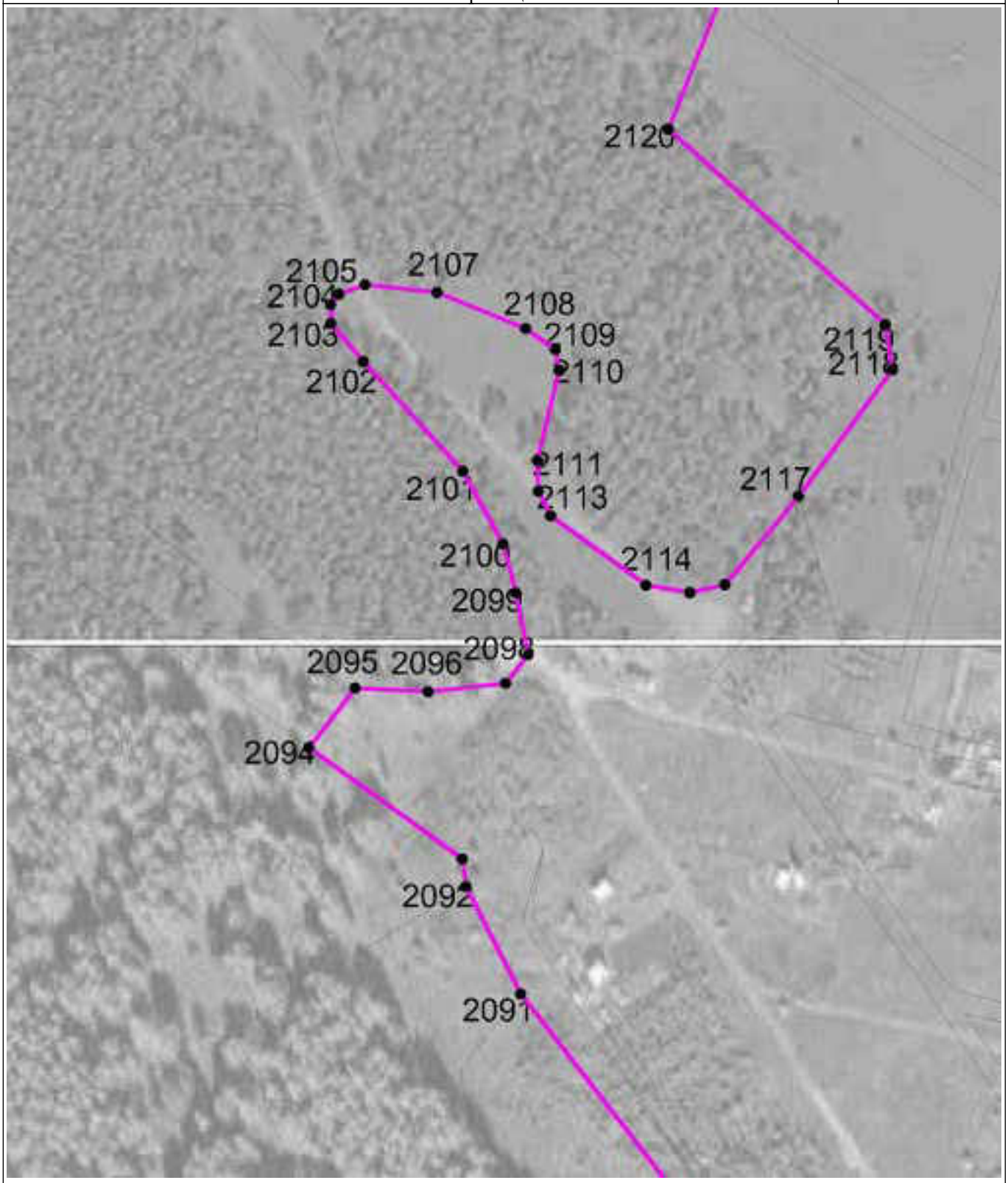

Масштаб 1 : 2000

Используемые условные знаки и обозначения: см. лист с Обзорной схемой границ

Подпись Собенина Е.Ю. Дата 30 апреля 2021 г.

Место для оттиска печати (при наличии) лица, составившего описание местоположения границ объекта

ОПИСАНИЕ МЕСТОПОЛОЖЕНИЯ ГРАНИЦ

Челябинская область, Миасский городской округ, территориальная зона Сх2

План границ объекта

Выносной лист 163

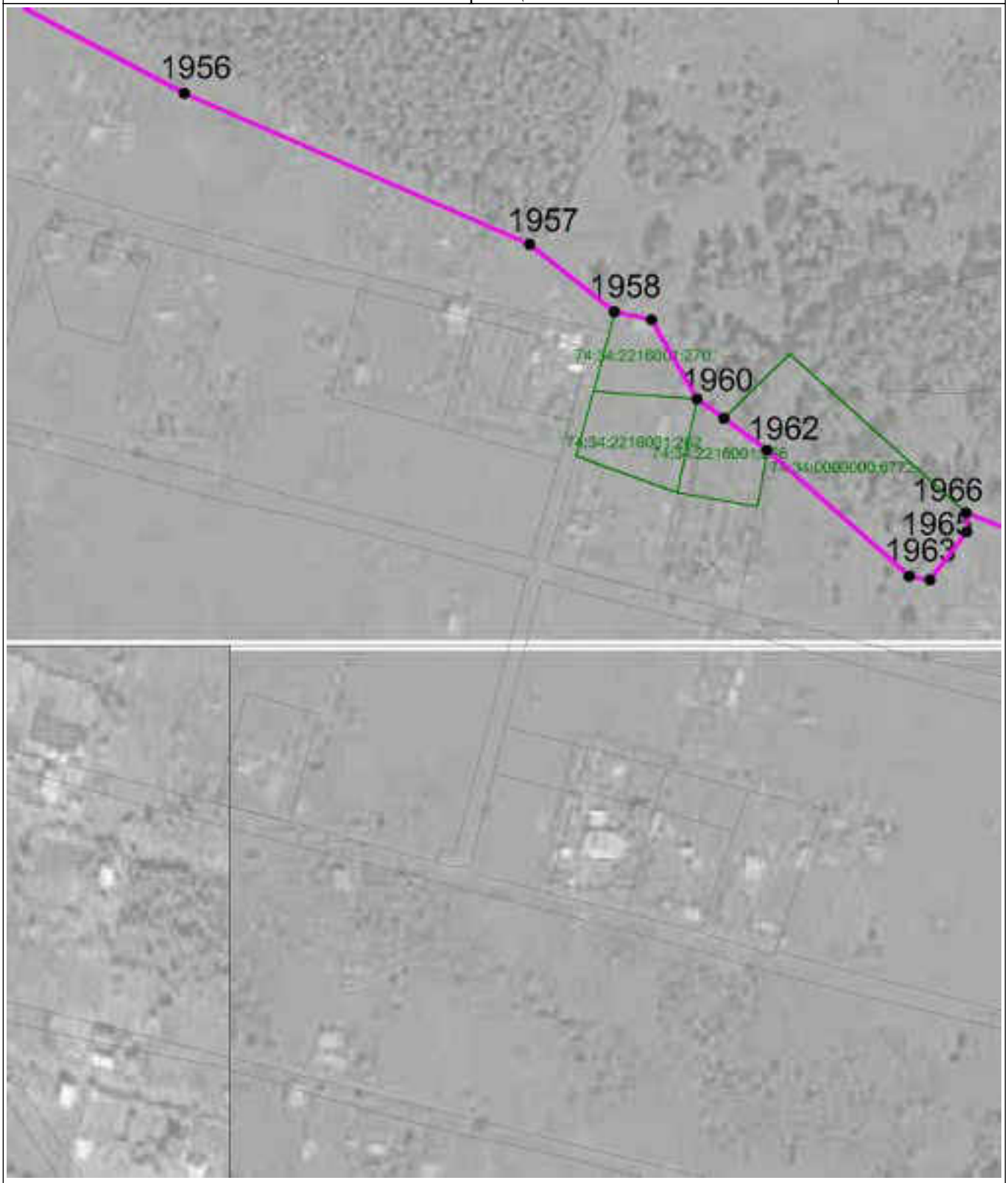

Масштаб 1 : 2000

Используемые условные знаки и обозначения: см. лист с Обзорной схемой границ

Подпись Собенина Е.Ю. Дата 30 апреля 2021 г.

Место для оттиска печати (при наличии) лица, составившего описание местоположения границ объекта

ОПИСАНИЕ МЕСТОПОЛОЖЕНИЯ ГРАНИЦ

Челябинская область, Миасский городской округ, территориальная зона Сх2

План границ объекта

Выносной лист 164

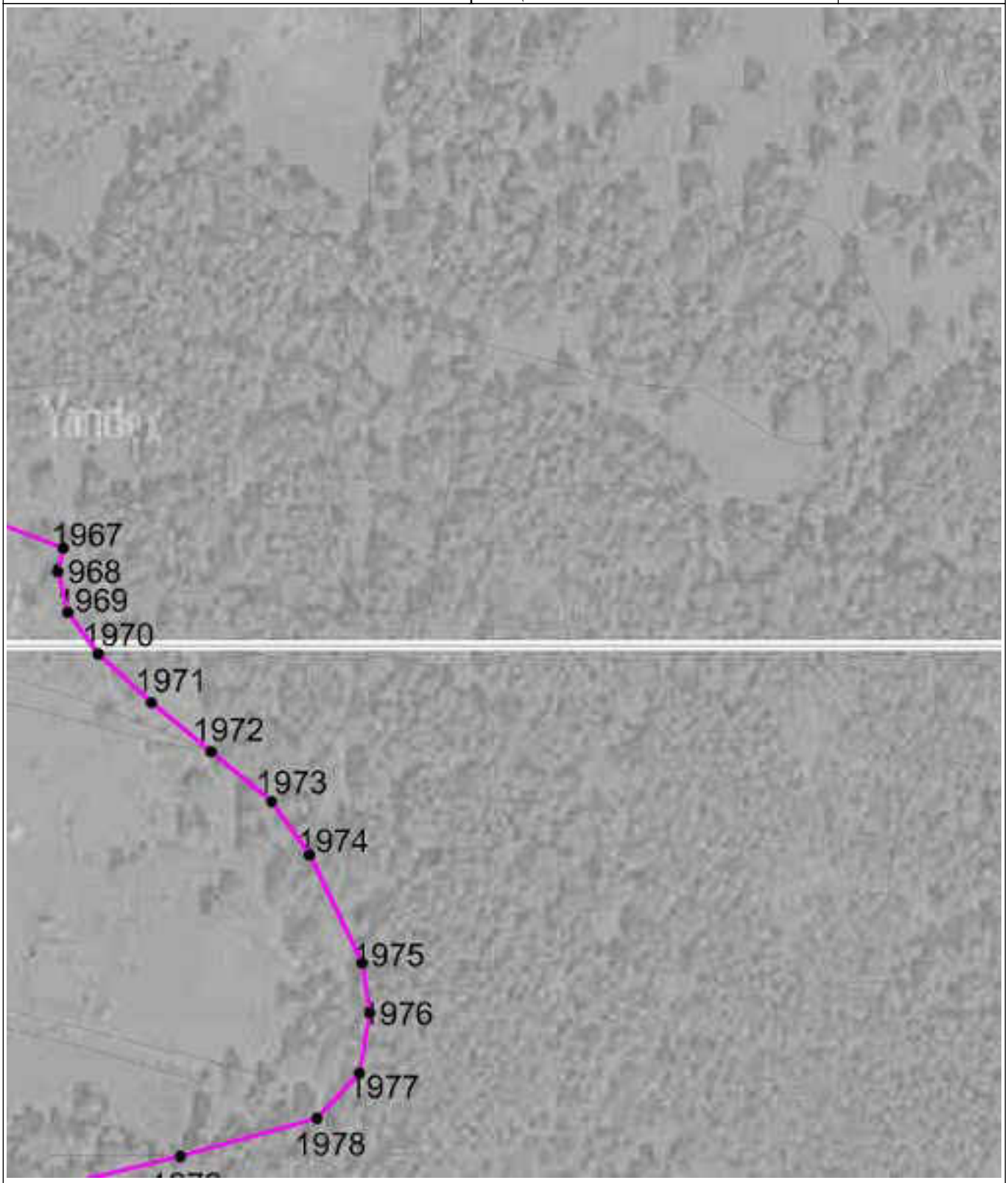

Масштаб 1 : 2000

Используемые условные знаки и обозначения: см. лист с Обзорной схемой границ

Подпись Собенина Е.Ю. Дата 30 апреля 2021 г.

Место для оттиска печати (при наличии) лица, составившего описание местоположения границ объекта

ОПИСАНИЕ МЕСТОПОЛОЖЕНИЯ ГРАНИЦ

Челябинская область, Миасский городской округ, территориальная зона Сх2

План границ объекта

Выносной лист 165



Масштаб 1 : 2000

Используемые условные знаки и обозначения: см. лист с Обзорной схемой границ

Подпись Собенина Е.Ю. Дата 30 апреля 2021 г.

Место для оттиска печати (при наличии) лица, составившего описание местоположения границ объекта

ОПИСАНИЕ МЕСТОПОЛОЖЕНИЯ ГРАНИЦ

Челябинская область, Миасский городской округ, территориальная зона Сх2

План границ объекта

Выносной лист 166

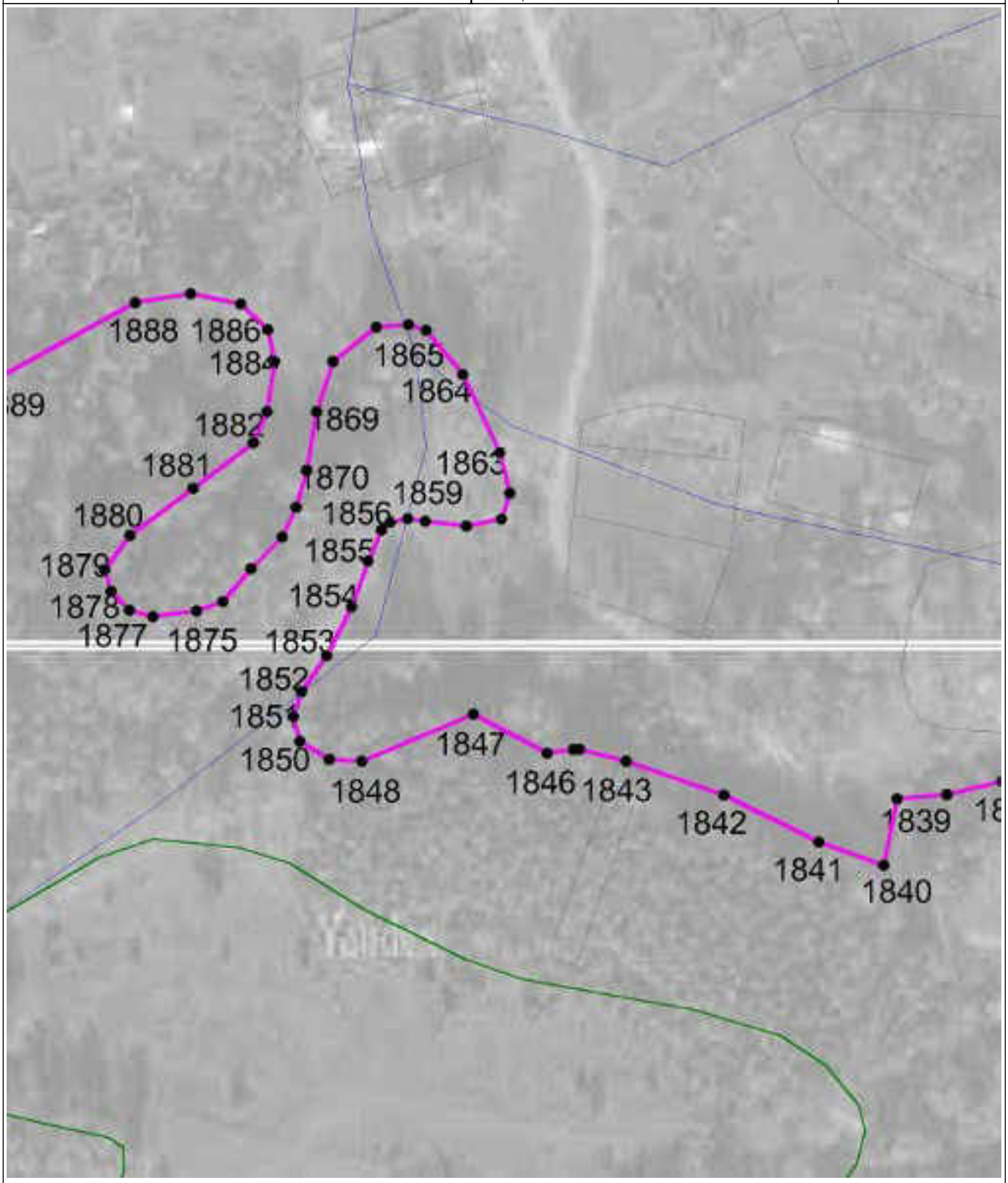

Масштаб 1 : 2000

Используемые условные знаки и обозначения: см. лист с Обзорной схемой границ

Подпись Собенина Е.Ю. Дата 30 апреля 2021 г.

Место для оттиска печати (при наличии) лица, составившего описание местоположения границ объекта

ОПИСАНИЕ МЕСТОПОЛОЖЕНИЯ ГРАНИЦ

Челябинская область, Миасский городской округ, территориальная зона Сх2

План границ объекта

Выносной лист 167

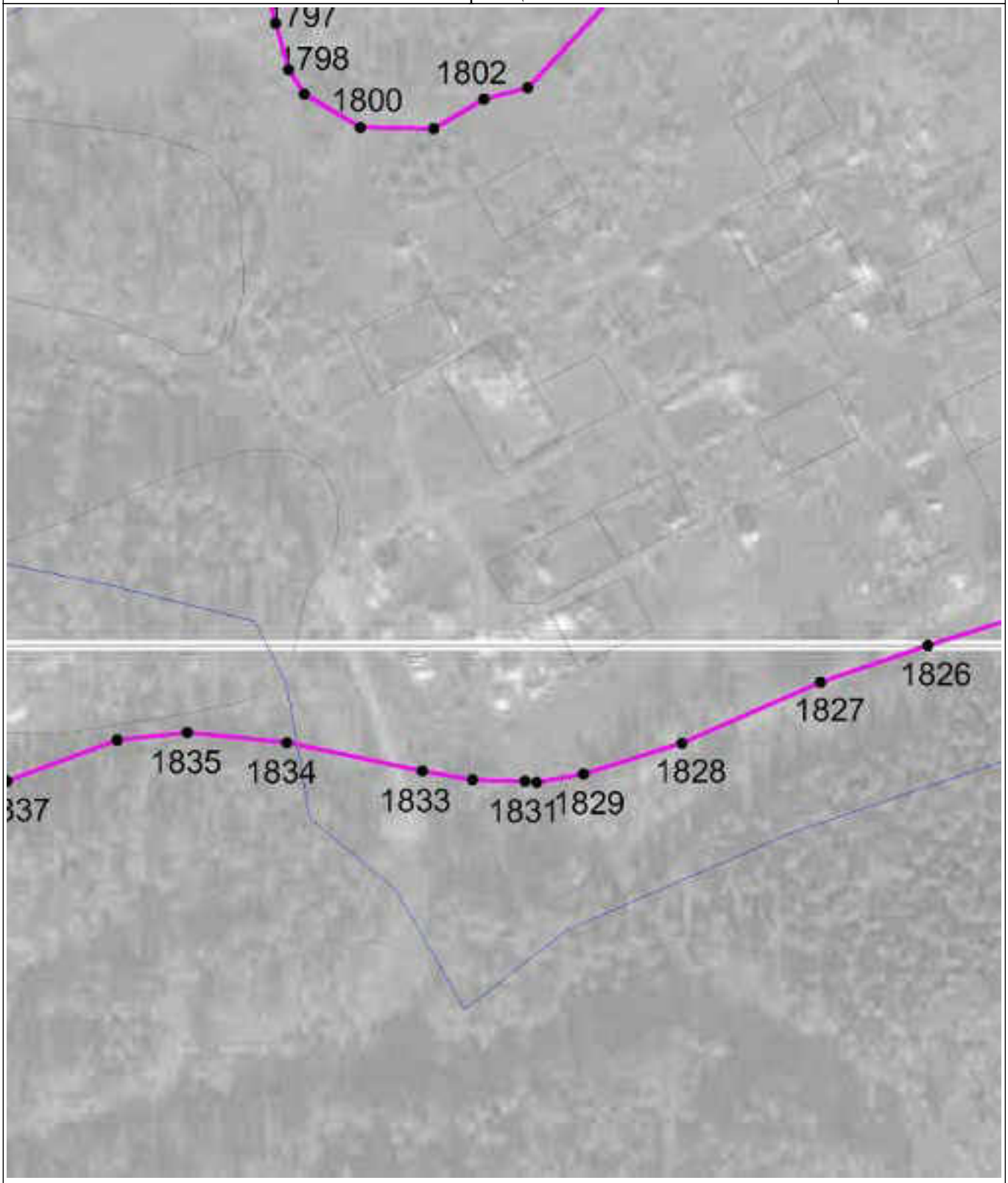

Масштаб 1 : 2000

Используемые условные знаки и обозначения: см. лист с Обзорной схемой границ

Подпись Собенина Е.Ю. Дата 30 апреля 2021 г.

Место для оттиска печати (при наличии) лица, составившего описание местоположения границ объекта

ОПИСАНИЕ МЕСТОПОЛОЖЕНИЯ ГРАНИЦ

Челябинская область, Миасский городской округ, территориальная зона Сх2

План границ объекта

Выносной лист 168

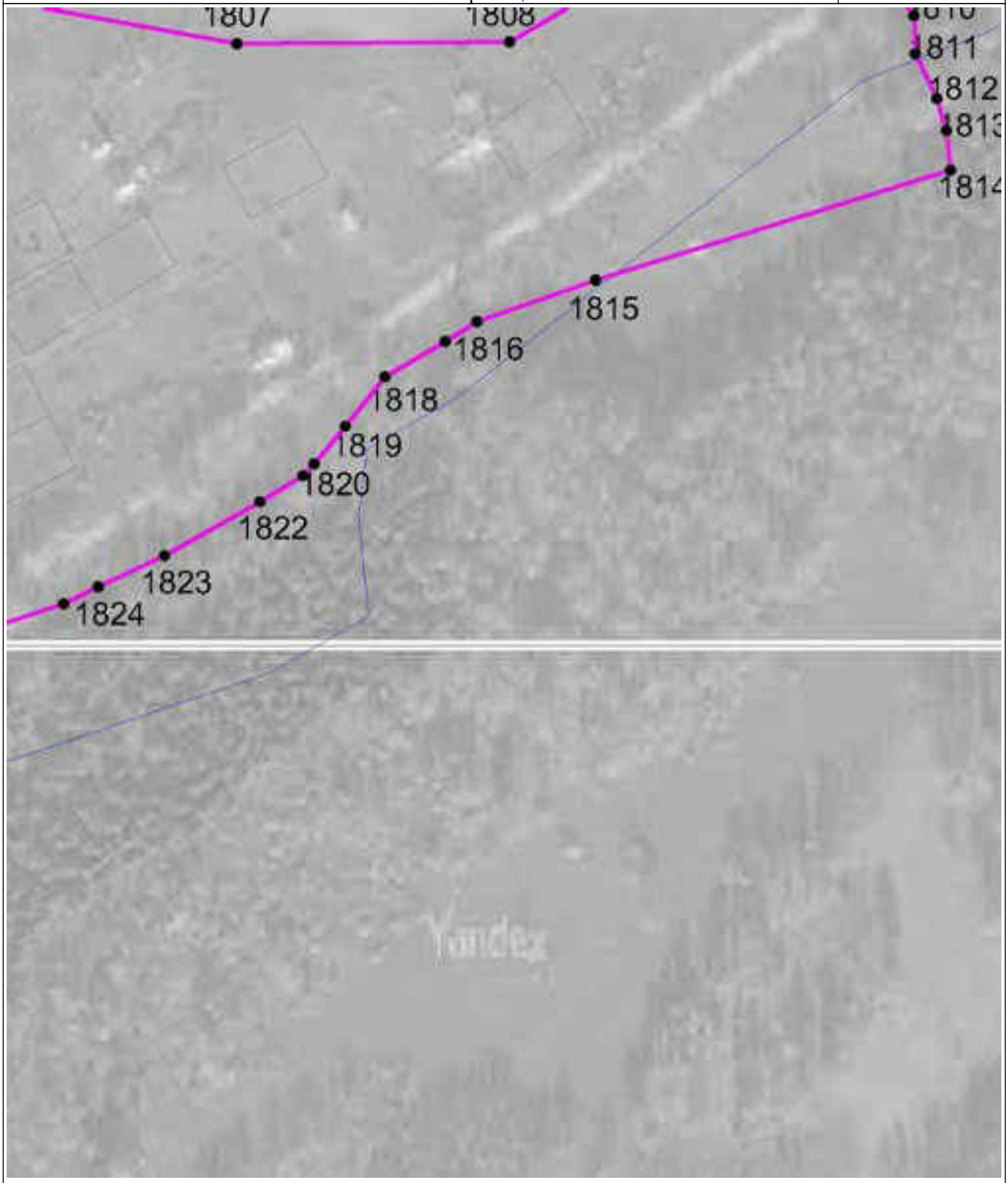

Масштаб 1 : 2000

Используемые условные знаки и обозначения: см. лист с Обзорной схемой границ

Подпись Собенина Е.Ю. Дата 30 апреля 2021 г.

Место для оттиска печати (при наличии) лица, составившего описание местоположения границ объекта

ОПИСАНИЕ МЕСТОПОЛОЖЕНИЯ ГРАНИЦ

Челябинская область, Миасский городской округ, территориальная зона Сх2

План границ объекта

Выносной лист 169



Масштаб 1 : 2000

Используемые условные знаки и обозначения: см. лист с Обзорной схемой границ

Подпись Собенина Е.Ю. Дата 30 апреля 2021 г.

Место для оттиска печати (при наличии) лица, составившего описание местоположения границ объекта

ОПИСАНИЕ МЕСТОПОЛОЖЕНИЯ ГРАНИЦ

Челябинская область, Миасский городской округ, территориальная зона Сх2

План границ объекта

Выносной лист 170

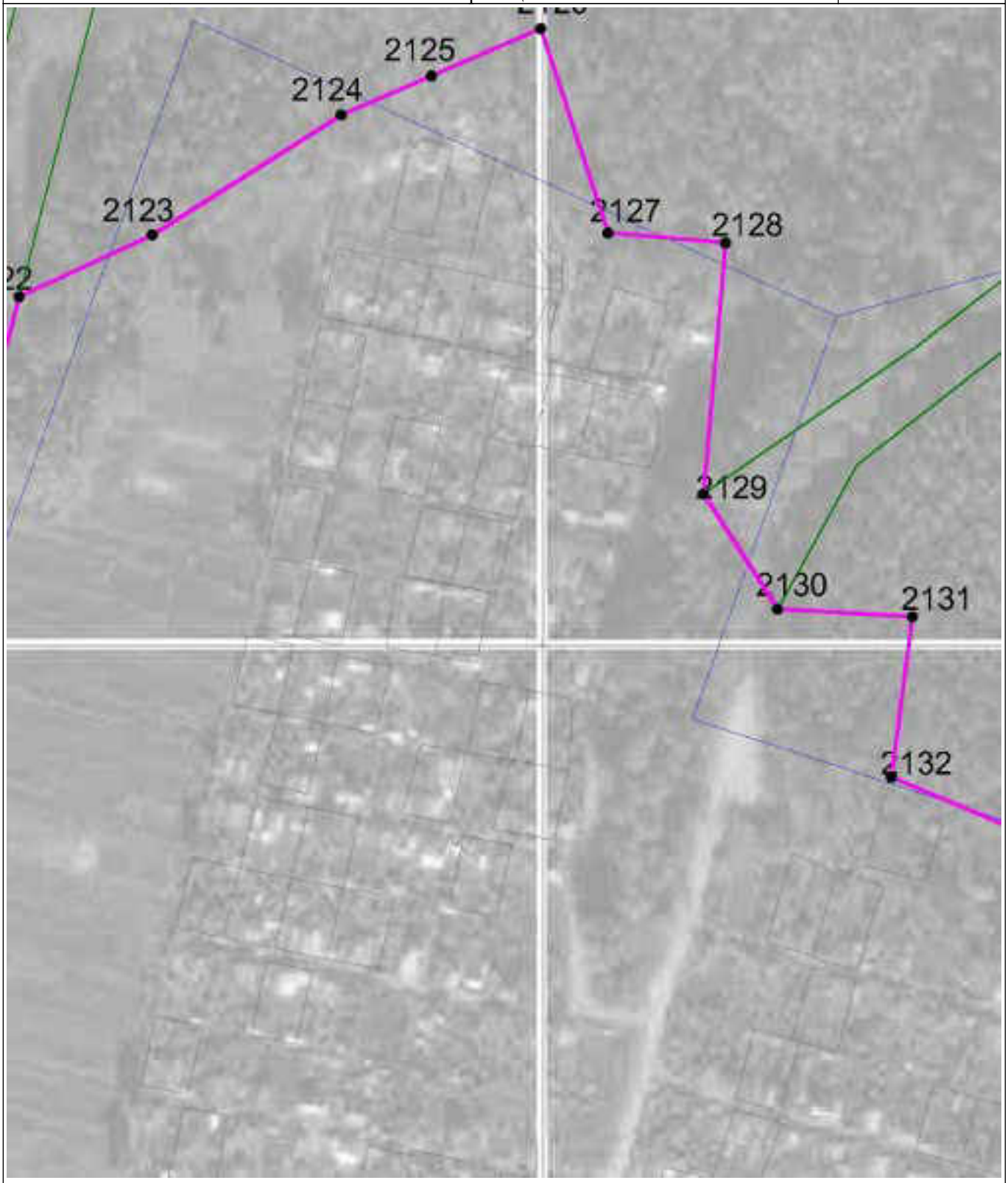

Масштаб 1 : 2000

Используемые условные знаки и обозначения: см. лист с Обзорной схемой границ

Подпись Собенина Е.Ю. Дата 30 апреля 2021 г.

Место для оттиска печати (при наличии) лица, составившего описание местоположения границ объекта

ОПИСАНИЕ МЕСТОПОЛОЖЕНИЯ ГРАНИЦ

Челябинская область, Миасский городской округ, территориальная зона Сх2

План границ объекта

Выносной лист 171



Масштаб 1 : 2000

Используемые условные знаки и обозначения: см. лист с Обзорной схемой границ

Подпись Собенина Е.Ю. Дата 30 апреля 2021 г.

Место для оттиска печати (при наличии) лица, составившего описание местоположения границ объекта

ОПИСАНИЕ МЕСТОПОЛОЖЕНИЯ ГРАНИЦ

Челябинская область, Миасский городской округ, территориальная зона Сх2

План границ объекта

Выносной лист 172



Масштаб 1 : 2000

Используемые условные знаки и обозначения: см. лист с Обзорной схемой границ

Подпись Собенина Е.Ю. Дата 30 апреля 2021 г.

Место для оттиска печати (при наличии) лица, составившего описание местоположения границ объекта

ОПИСАНИЕ МЕСТОПОЛОЖЕНИЯ ГРАНИЦ

Челябинская область, Миасский городской округ, территориальная зона Сх2

План границ объекта

Выносной лист 173



Масштаб 1 : 2000

Используемые условные знаки и обозначения: см. лист с Обзорной схемой границ

Подпись Собенина Е.Ю. Дата 30 апреля 2021 г.

Место для оттиска печати (при наличии) лица, составившего описание местоположения границ объекта

ОПИСАНИЕ МЕСТОПОЛОЖЕНИЯ ГРАНИЦ

Челябинская область, Миасский городской округ, территориальная зона Сх2

План границ объекта

Выносной лист 174

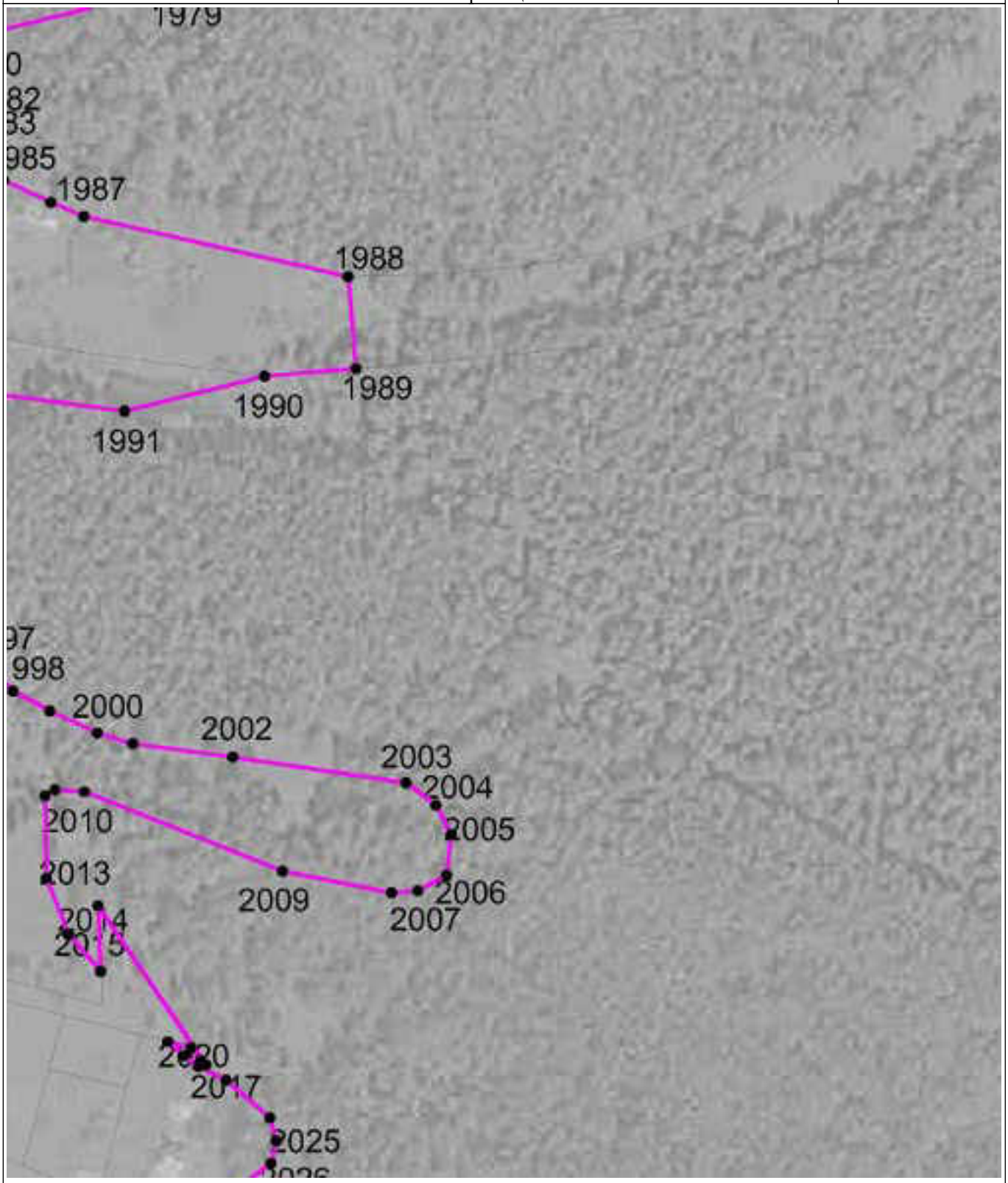

Масштаб 1 : 2000

Используемые условные знаки и обозначения: см. лист с Обзорной схемой границ

Подпись Собенина Е.Ю. Дата 30 апреля 2021 г.

Место для оттиска печати (при наличии) лица, составившего описание местоположения границ объекта

ОПИСАНИЕ МЕСТОПОЛОЖЕНИЯ ГРАНИЦ

Челябинская область, Миасский городской округ, территориальная зона Сх2

План границ объекта

Выносной лист 175

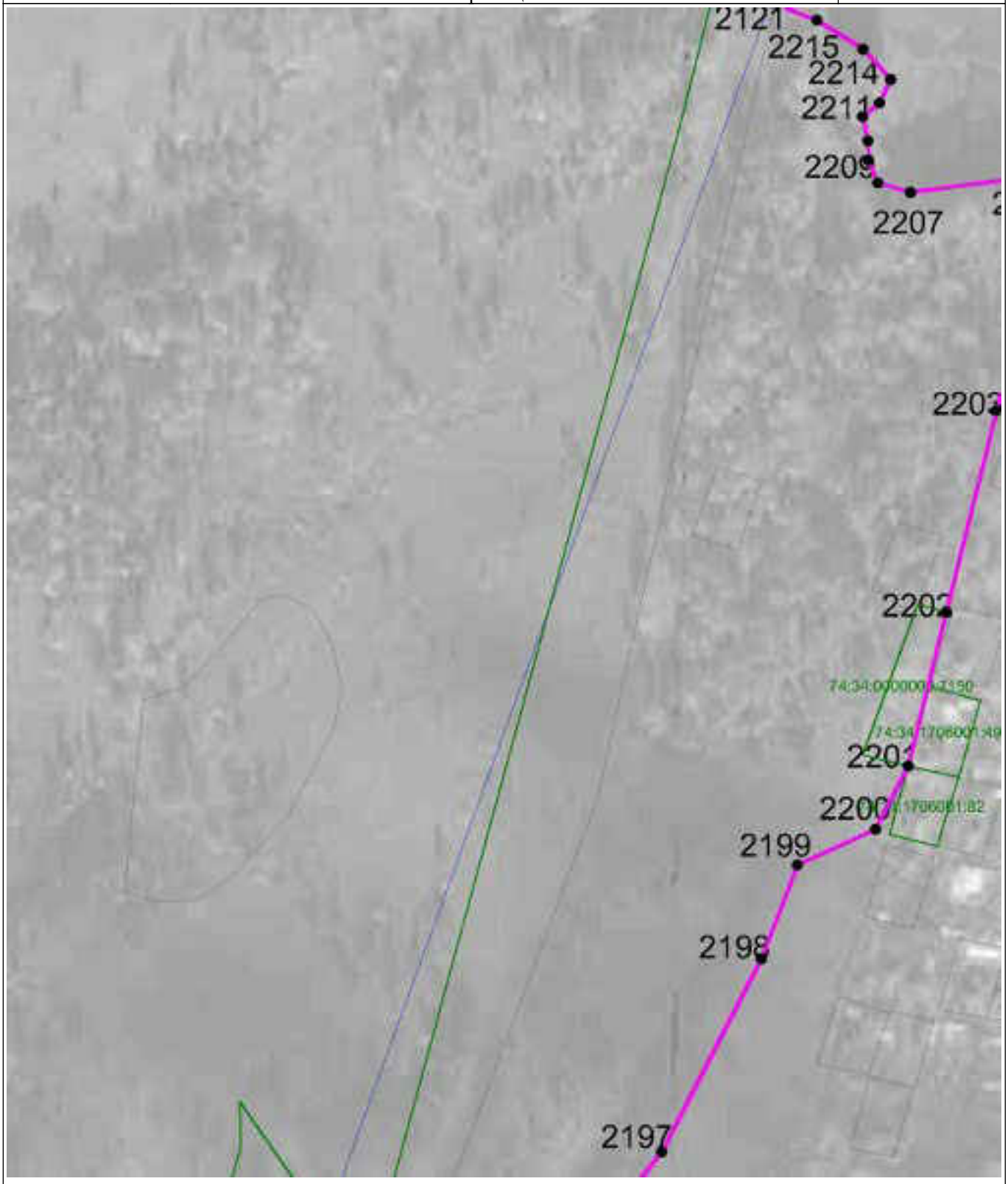

Масштаб 1 : 2000

Используемые условные знаки и обозначения: см. лист с Обзорной схемой границ

Подпись Собенина Е.Ю. Дата 30 апреля 2021 г.

Место для оттиска печати (при наличии) лица, составившего описание местоположения границ объекта

ОПИСАНИЕ МЕСТОПОЛОЖЕНИЯ ГРАНИЦ

Челябинская область, Миасский городской округ, территориальная зона Сх2

План границ объекта

Выносной лист 176

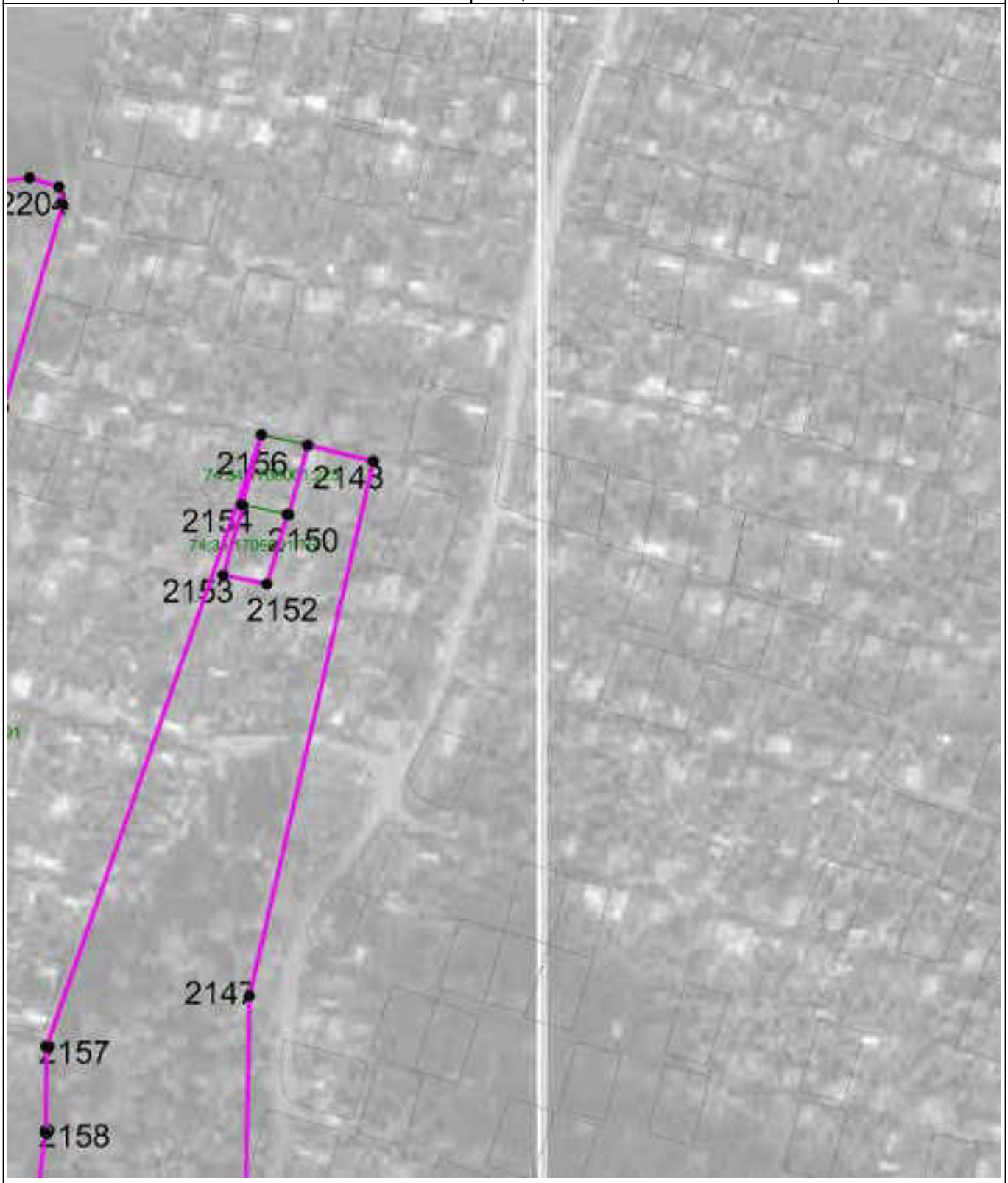

Масштаб 1 : 2000

Используемые условные знаки и обозначения: см. лист с Обзорной схемой границ

Подпись Собенина Е.Ю. Дата 30 апреля 2021 г.

Место для оттиска печати (при наличии) лица, составившего описание местоположения границ объекта

ОПИСАНИЕ МЕСТОПОЛОЖЕНИЯ ГРАНИЦ

Челябинская область, Миасский городской округ, территориальная зона Сх2

План границ объекта

Выносной лист 177

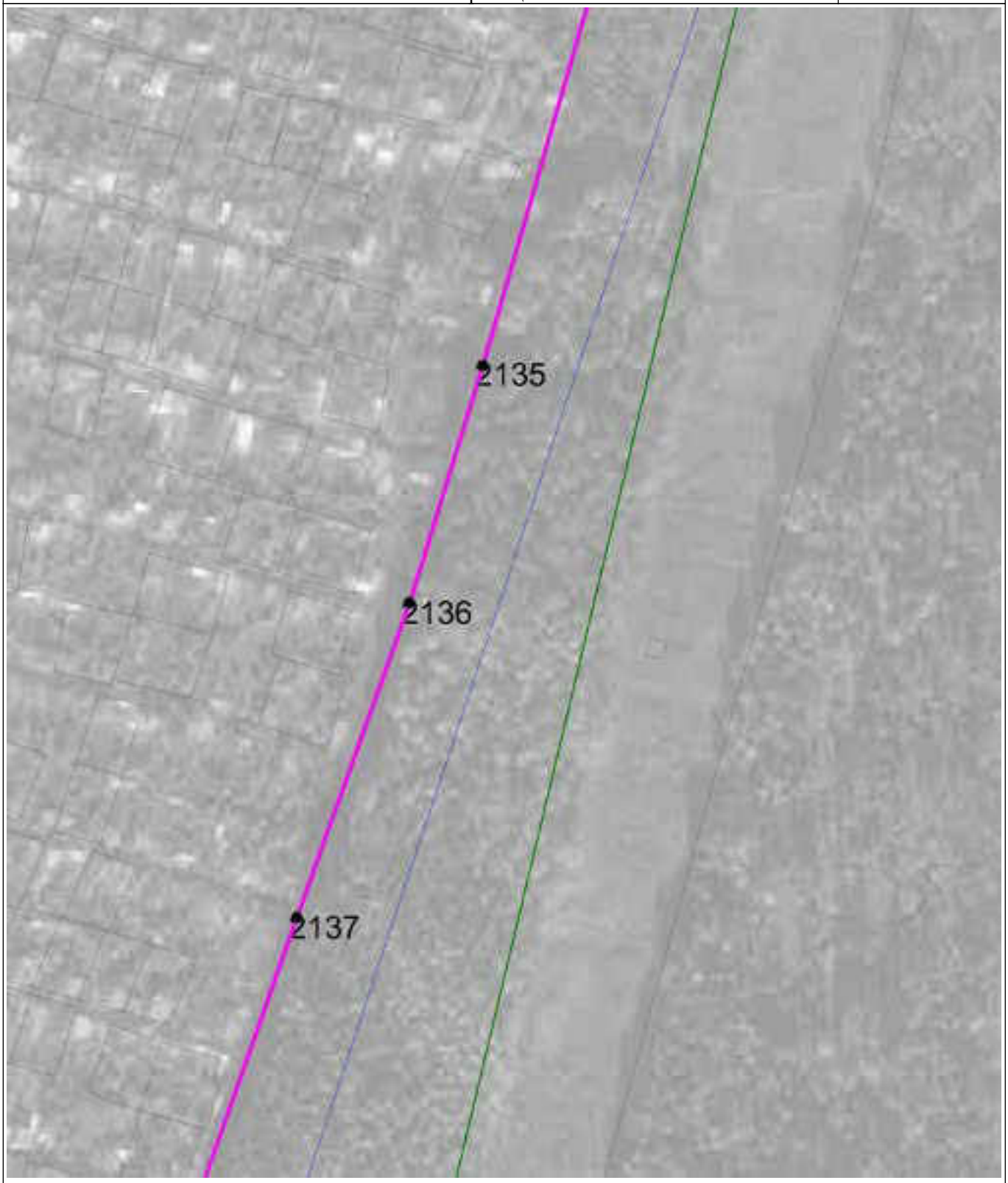

Масштаб 1 : 2000

Используемые условные знаки и обозначения: см. лист с Обзорной схемой границ

Подпись Собенина Е.Ю. Дата 30 апреля 2021 г.

Место для оттиска печати (при наличии) лица, составившего описание местоположения границ объекта

ОПИСАНИЕ МЕСТОПОЛОЖЕНИЯ ГРАНИЦ

Челябинская область, Миасский городской округ, территориальная зона Сх2

План границ объекта

Выносной лист 178

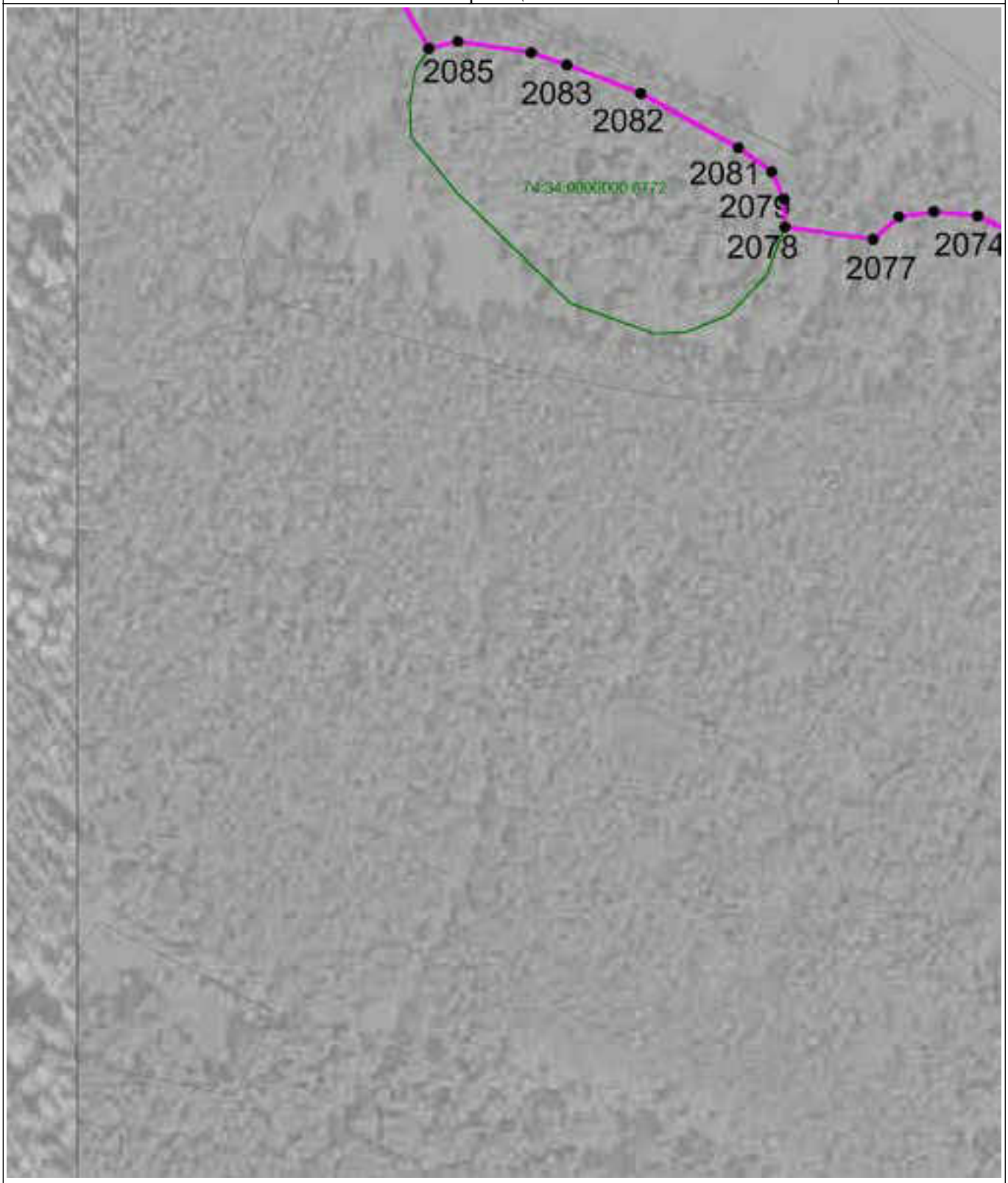

Масштаб 1 : 2000

Используемые условные знаки и обозначения: см. лист с Обзорной схемой границ

Подпись Собенина Е.Ю. Дата 30 апреля 2021 г.

Место для оттиска печати (при наличии) лица, составившего описание местоположения границ объекта

ОПИСАНИЕ МЕСТОПОЛОЖЕНИЯ ГРАНИЦ

Челябинская область, Миасский городской округ, территориальная зона Сх2

План границ объекта

Выносной лист 179

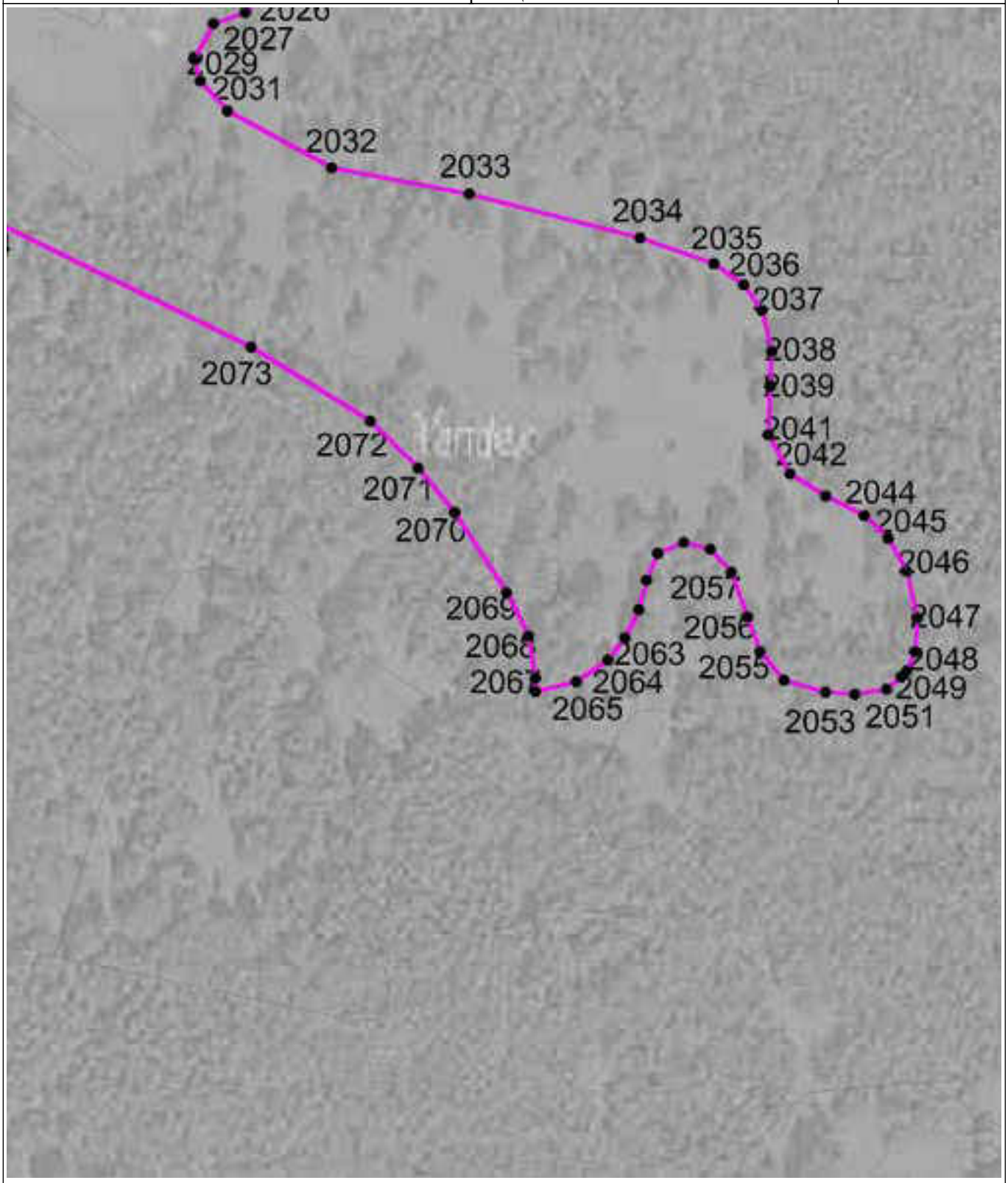

Масштаб 1 : 2000

Используемые условные знаки и обозначения: см. лист с Обзорной схемой границ

Подпись Собенина Е.Ю. Дата 30 апреля 2021 г.

Место для оттиска печати (при наличии) лица, составившего описание местоположения границ объекта

ОПИСАНИЕ МЕСТОПОЛОЖЕНИЯ ГРАНИЦ

Челябинская область, Миасский городской округ, территориальная зона Сх2

План границ объекта

Выносной лист 180

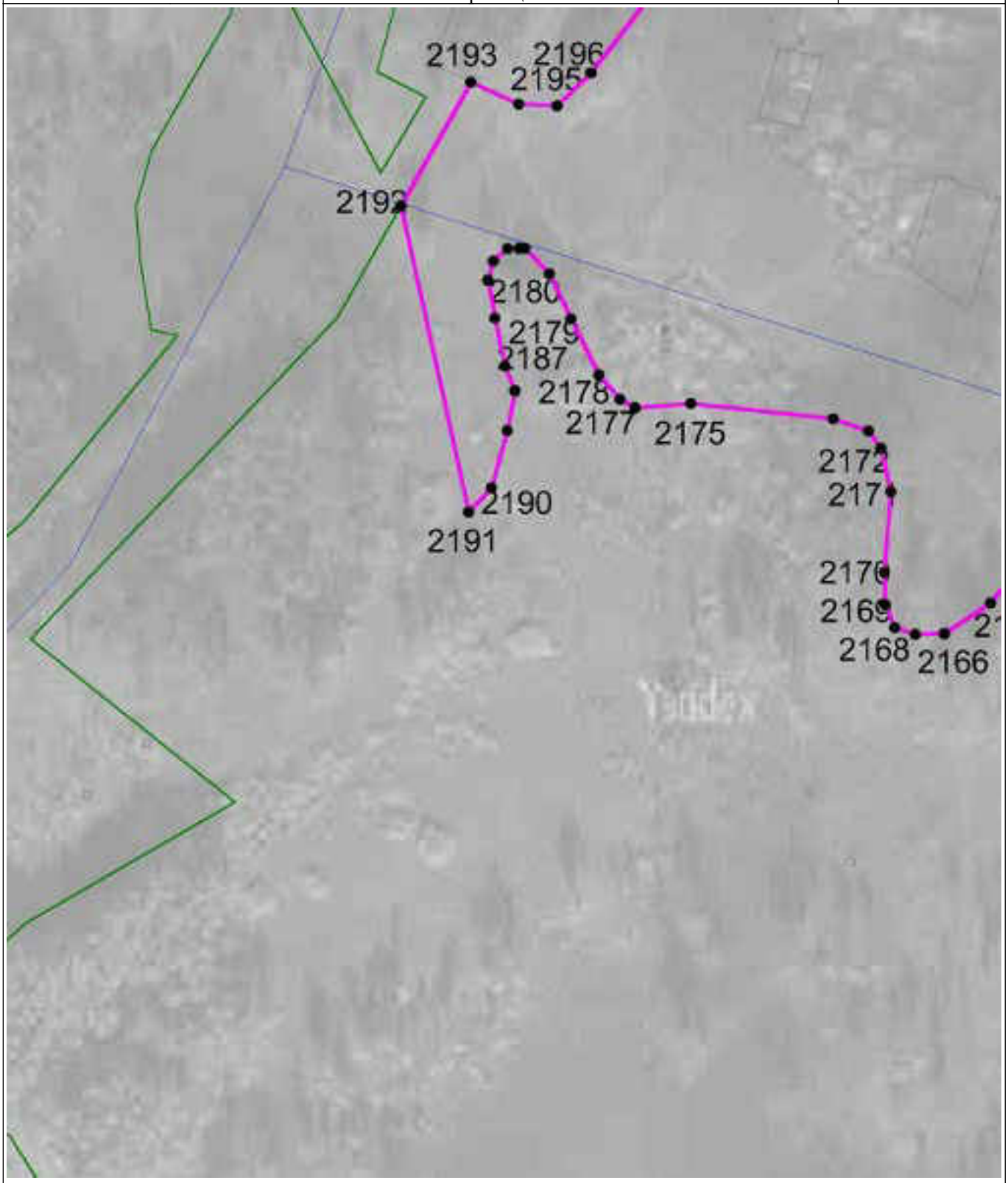

Масштаб 1 : 2000

Используемые условные знаки и обозначения: см. лист с Обзорной схемой границ

Подпись Собенина Е.Ю. Дата 30 апреля 2021 г.

Место для оттиска печати (при наличии) лица, составившего описание местоположения границ объекта

ОПИСАНИЕ МЕСТОПОЛОЖЕНИЯ ГРАНИЦ

Челябинская область, Миасский городской округ, территориальная зона Сх2

План границ объекта

Выносной лист 181

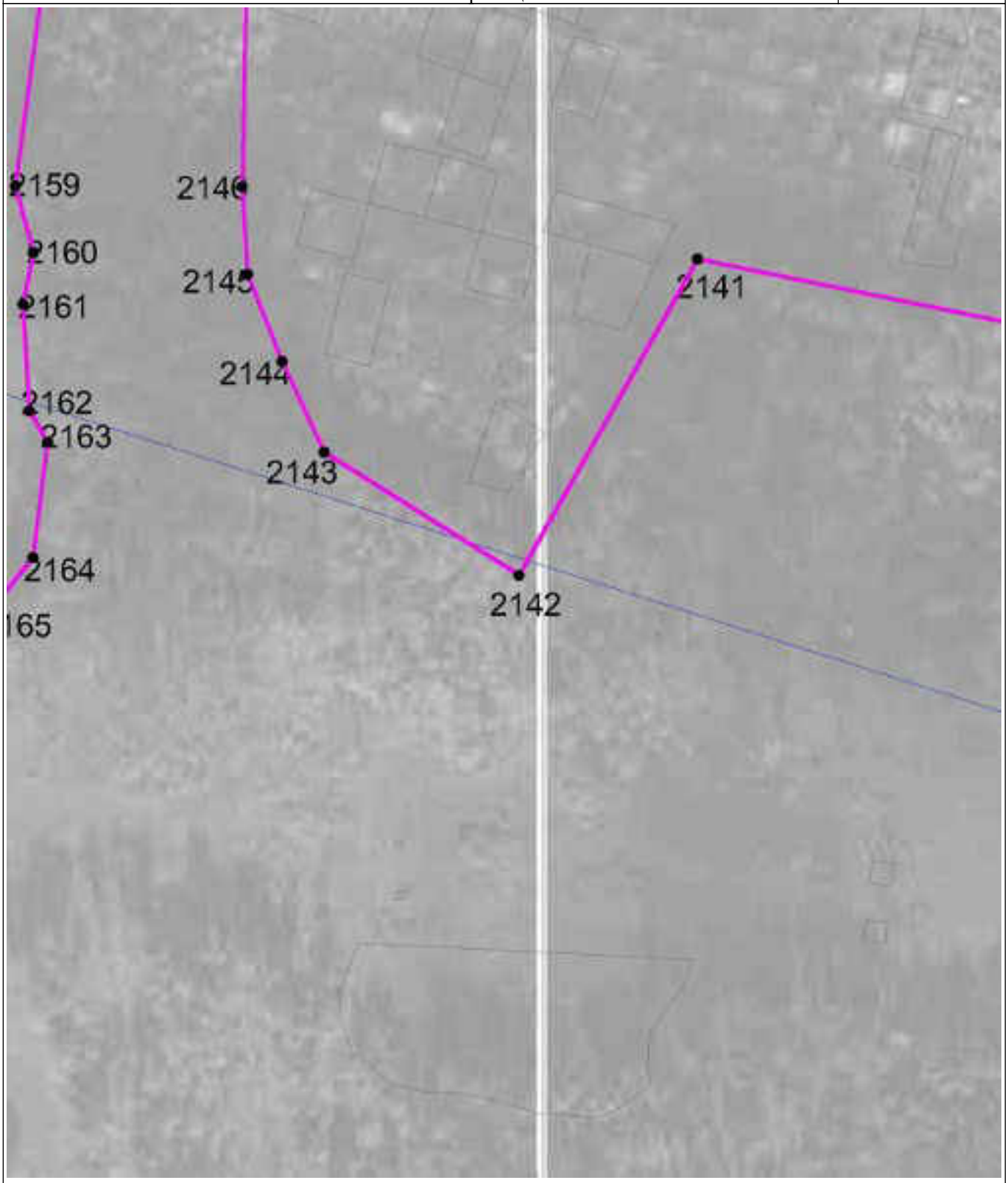

Масштаб 1 : 2000

Используемые условные знаки и обозначения: см. лист с Обзорной схемой границ

Подпись Собенина Е.Ю. Дата 30 апреля 2021 г.

Место для оттиска печати (при наличии) лица, составившего описание местоположения границ объекта

ОПИСАНИЕ МЕСТОПОЛОЖЕНИЯ ГРАНИЦ

Челябинская область, Миасский городской округ, территориальная зона Сх2

План границ объекта

Выносной лист 182

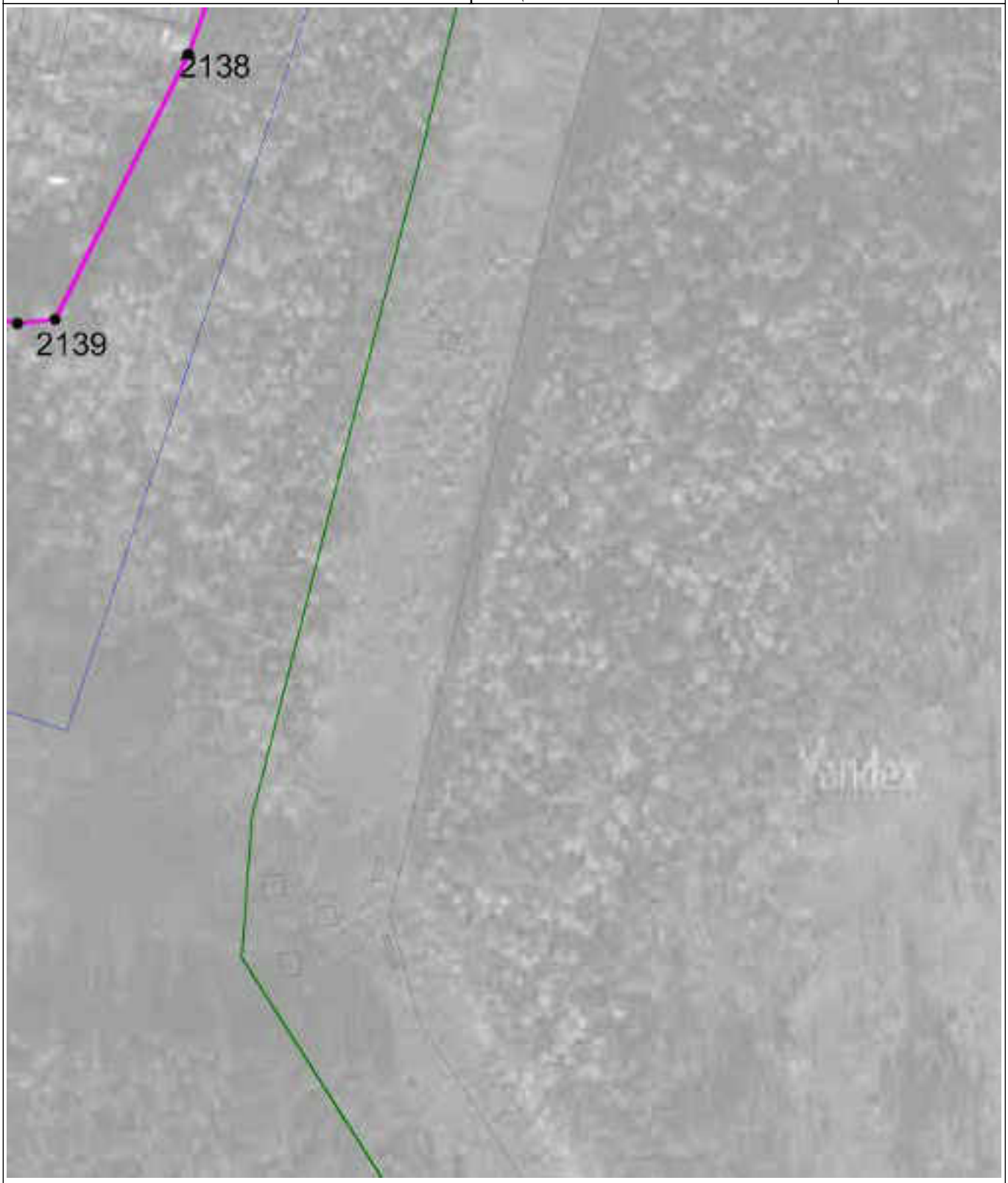

Масштаб 1 : 2000

Используемые условные знаки и обозначения: см. лист с Обзорной схемой границ

Подпись Собенина Е.Ю. Дата 30 апреля 2021 г.

Место для оттиска печати (при наличии) лица, составившего описание местоположения границ объекта

ОПИСАНИЕ МЕСТОПОЛОЖЕНИЯ ГРАНИЦ

Челябинская область, Миасский городской округ, территориальная зона Сх2

План границ объекта

Выносной лист 183

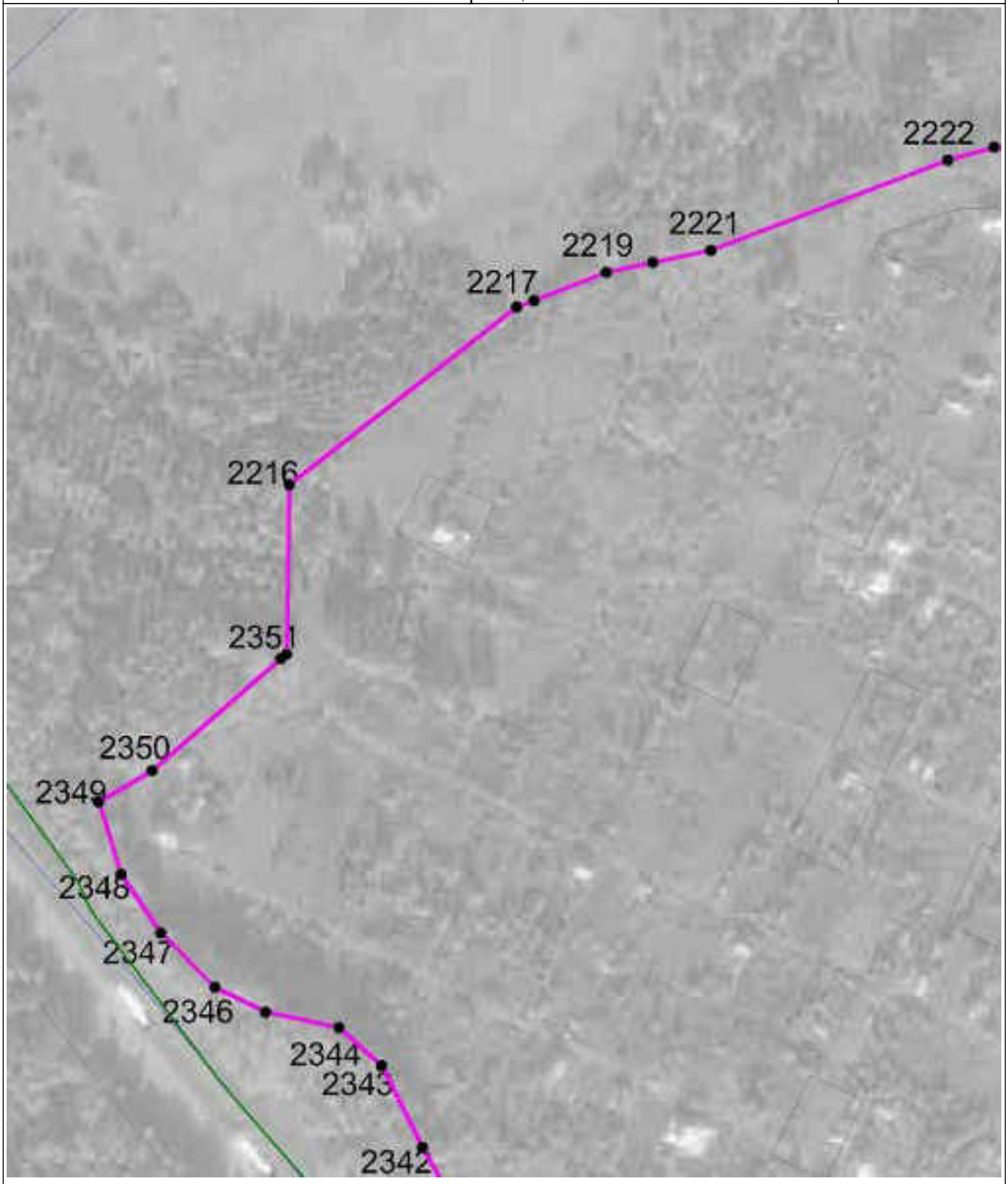

Масштаб 1 : 2000

Используемые условные знаки и обозначения: см. лист с Обзорной схемой границ

Подпись Собенина Е.Ю. Дата 30 апреля 2021 г.

Место для оттиска печати (при наличии) лица, составившего описание местоположения границ объекта

ОПИСАНИЕ МЕСТОПОЛОЖЕНИЯ ГРАНИЦ

Челябинская область, Миасский городской округ, территориальная зона Сх2

План границ объекта

Выносной лист 184



Масштаб 1 : 2000

Используемые условные знаки и обозначения: см. лист с Обзорной схемой границ

Подпись Собенина Е.Ю. Дата 30 апреля 2021 г.

Место для оттиска печати (при наличии) лица, составившего описание местоположения границ объекта

ОПИСАНИЕ МЕСТОПОЛОЖЕНИЯ ГРАНИЦ

Челябинская область, Миасский городской округ, территориальная зона Сх2

План границ объекта

Выносной лист 185

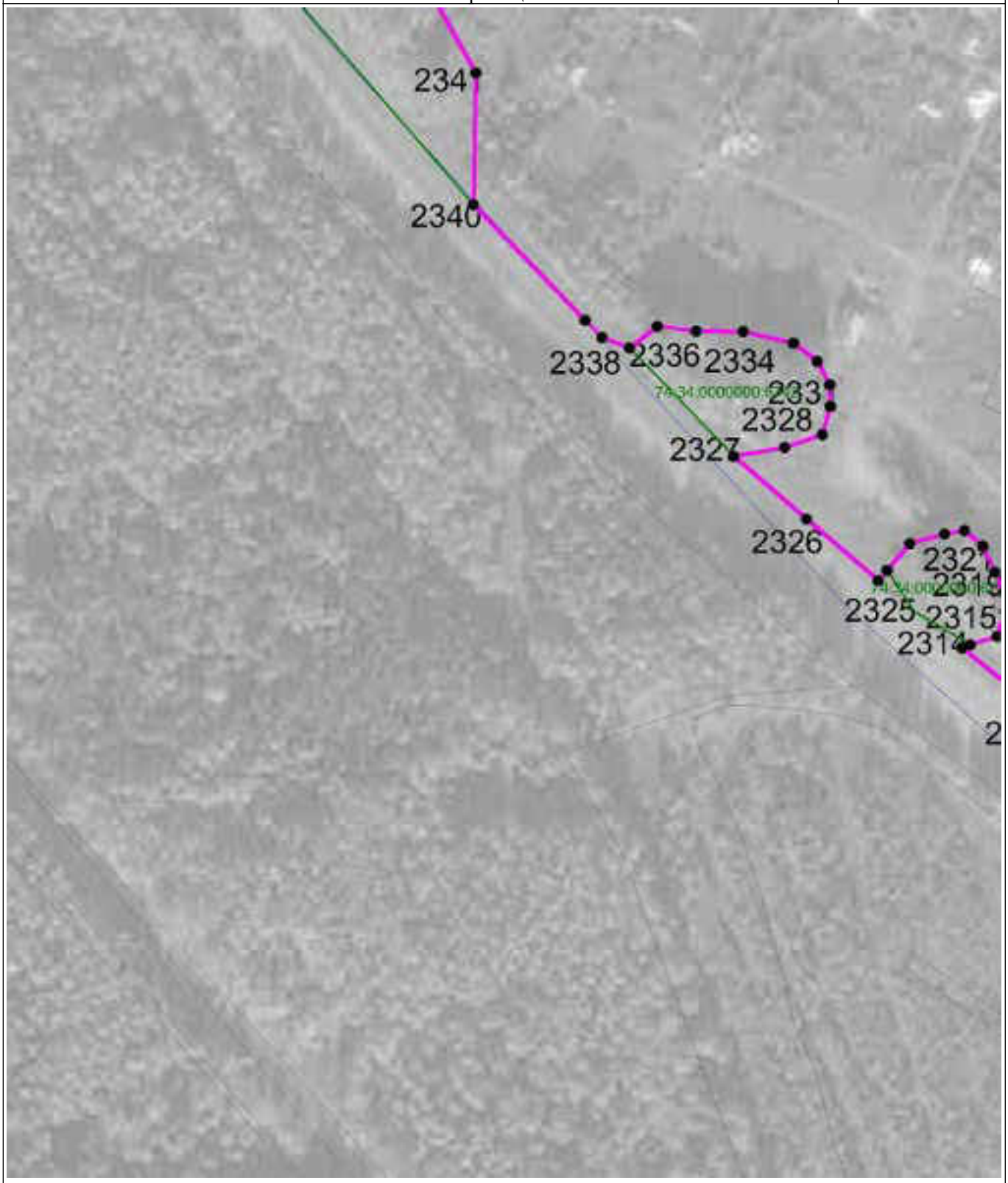

Масштаб 1 : 2000

Используемые условные знаки и обозначения: см. лист с Обзорной схемой границ

Подпись Собенина Е.Ю. Дата 30 апреля 2021 г.

Место для оттиска печати (при наличии) лица, составившего описание местоположения границ объекта

ОПИСАНИЕ МЕСТОПОЛОЖЕНИЯ ГРАНИЦ

Челябинская область, Миасский городской округ, территориальная зона Сх2

План границ объекта

Выносной лист 186

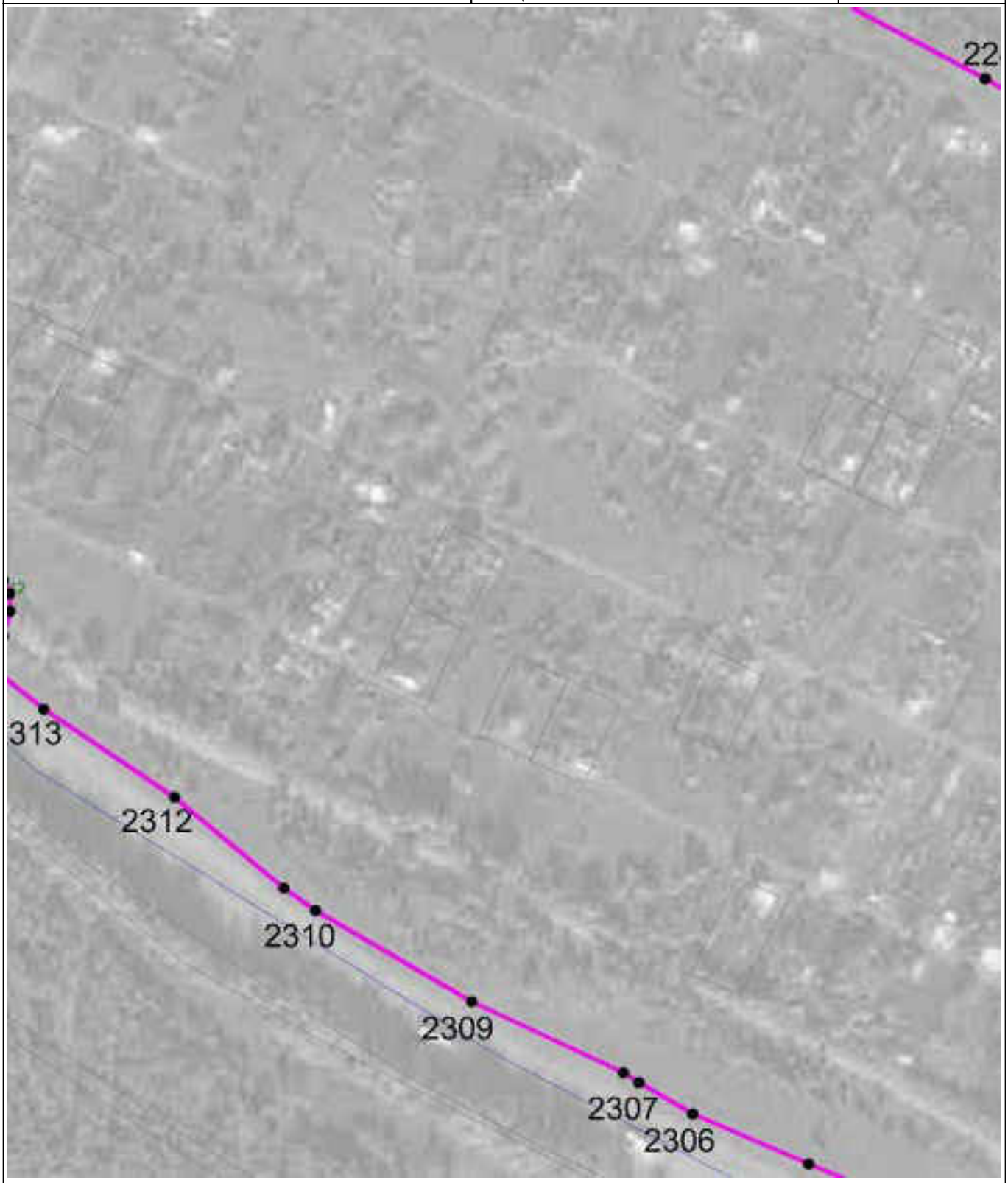

Масштаб 1 : 2000

Используемые условные знаки и обозначения: см. лист с Обзорной схемой границ

Подпись Собенина Е.Ю. Дата 30 апреля 2021 г.

Место для оттиска печати (при наличии) лица, составившего описание местоположения границ объекта

ОПИСАНИЕ МЕСТОПОЛОЖЕНИЯ ГРАНИЦ

Челябинская область, Миасский городской округ, территориальная зона Сх2

План границ объекта

Выносной лист 187

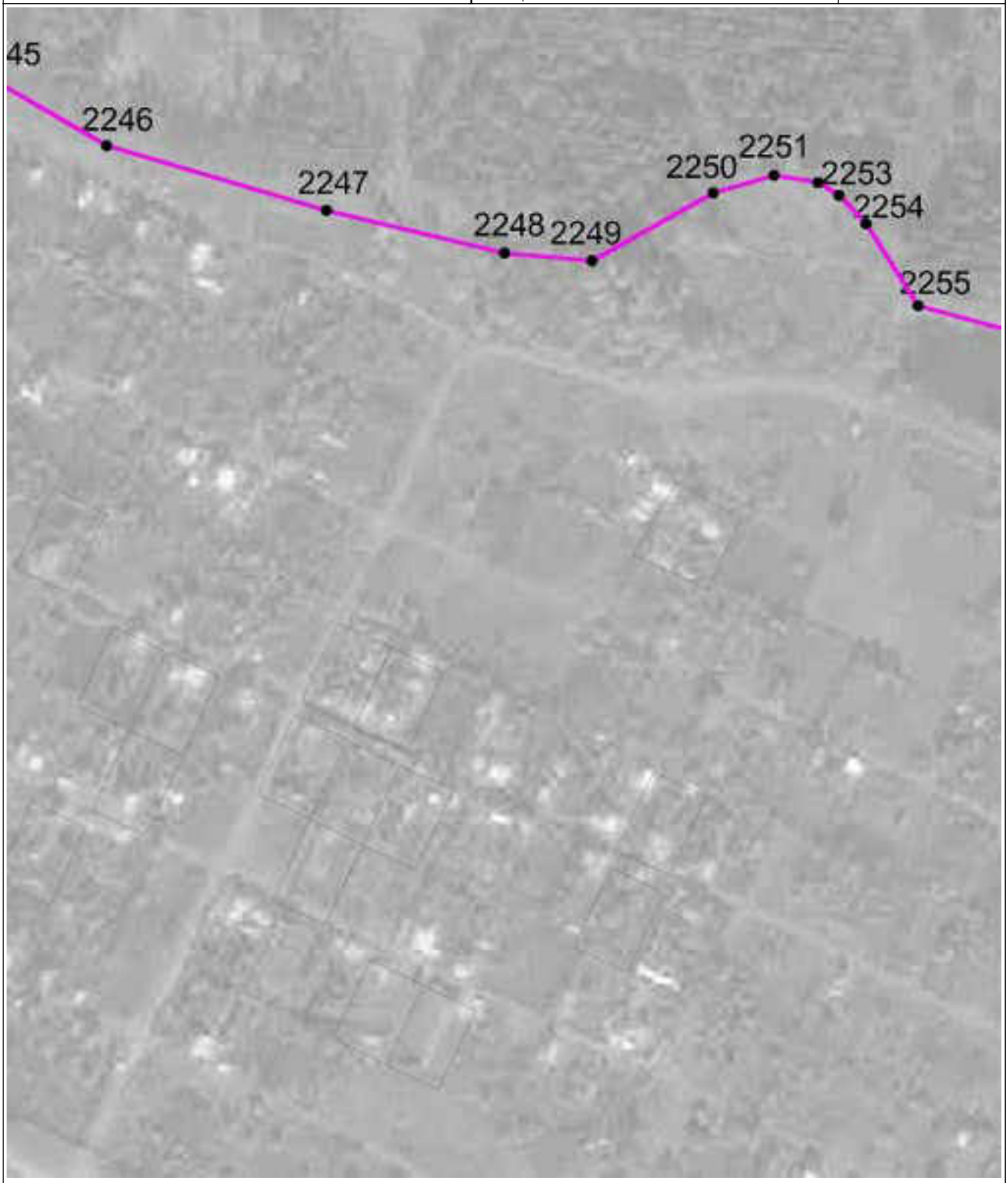

Масштаб 1 : 2000

Используемые условные знаки и обозначения: см. лист с Обзорной схемой границ

Подпись Собенина Е.Ю. Дата 30 апреля 2021 г.

Место для оттиска печати (при наличии) лица, составившего описание местоположения границ объекта

ОПИСАНИЕ МЕСТОПОЛОЖЕНИЯ ГРАНИЦ

Челябинская область, Миасский городской округ, территориальная зона Сх2

План границ объекта

Выносной лист 188



Масштаб 1 : 2000

Используемые условные знаки и обозначения: см. лист с Обзорной схемой границ

Подпись Собенина Е.Ю. Дата 30 апреля 2021 г.

Место для оттиска печати (при наличии) лица, составившего описание местоположения границ объекта

ОПИСАНИЕ МЕСТОПОЛОЖЕНИЯ ГРАНИЦ

Челябинская область, Миасский городской округ, территориальная зона Сх2

План границ объекта

Выносной лист 189



Масштаб 1 : 2000

Используемые условные знаки и обозначения: см. лист с Обзорной схемой границ

Подпись Собенина Е.Ю. Дата 30 апреля 2021 г.

Место для оттиска печати (при наличии) лица, составившего описание местоположения границ объекта

ОПИСАНИЕ МЕСТОПОЛОЖЕНИЯ ГРАНИЦ

Челябинская область, Миасский городской округ, территориальная зона Сх2

План границ объекта

Выносной лист 190



Масштаб 1 : 2000

Используемые условные знаки и обозначения: см. лист с Обзорной схемой границ

Подпись Собенина Е.Ю. Дата 30 апреля 2021 г.

Место для оттиска печати (при наличии) лица, составившего описание местоположения границ объекта

ОПИСАНИЕ МЕСТОПОЛОЖЕНИЯ ГРАНИЦ

Челябинская область, Миасский городской округ, территориальная зона Сх2

План границ объекта

Выносной лист 191



Масштаб 1 : 2000

Используемые условные знаки и обозначения: см. лист с Обзорной схемой границ

Подпись Собенина Е.Ю. Дата 30 апреля 2021 г.

Место для оттиска печати (при наличии) лица, составившего описание местоположения границ объекта

ОПИСАНИЕ МЕСТОПОЛОЖЕНИЯ ГРАНИЦ

Челябинская область, Миасский городской округ, территориальная зона Сх2

План границ объекта

Выносной лист 192



Масштаб 1 : 2000

Используемые условные знаки и обозначения: см. лист с Обзорной схемой границ

Подпись Собенина Е.Ю. Дата 30 апреля 2021 г.

Место для оттиска печати (при наличии) лица, составившего описание местоположения границ объекта

ОПИСАНИЕ МЕСТОПОЛОЖЕНИЯ ГРАНИЦ

Челябинская область, Миасский городской округ, территориальная зона Сх2

План границ объекта

Выносной лист 193

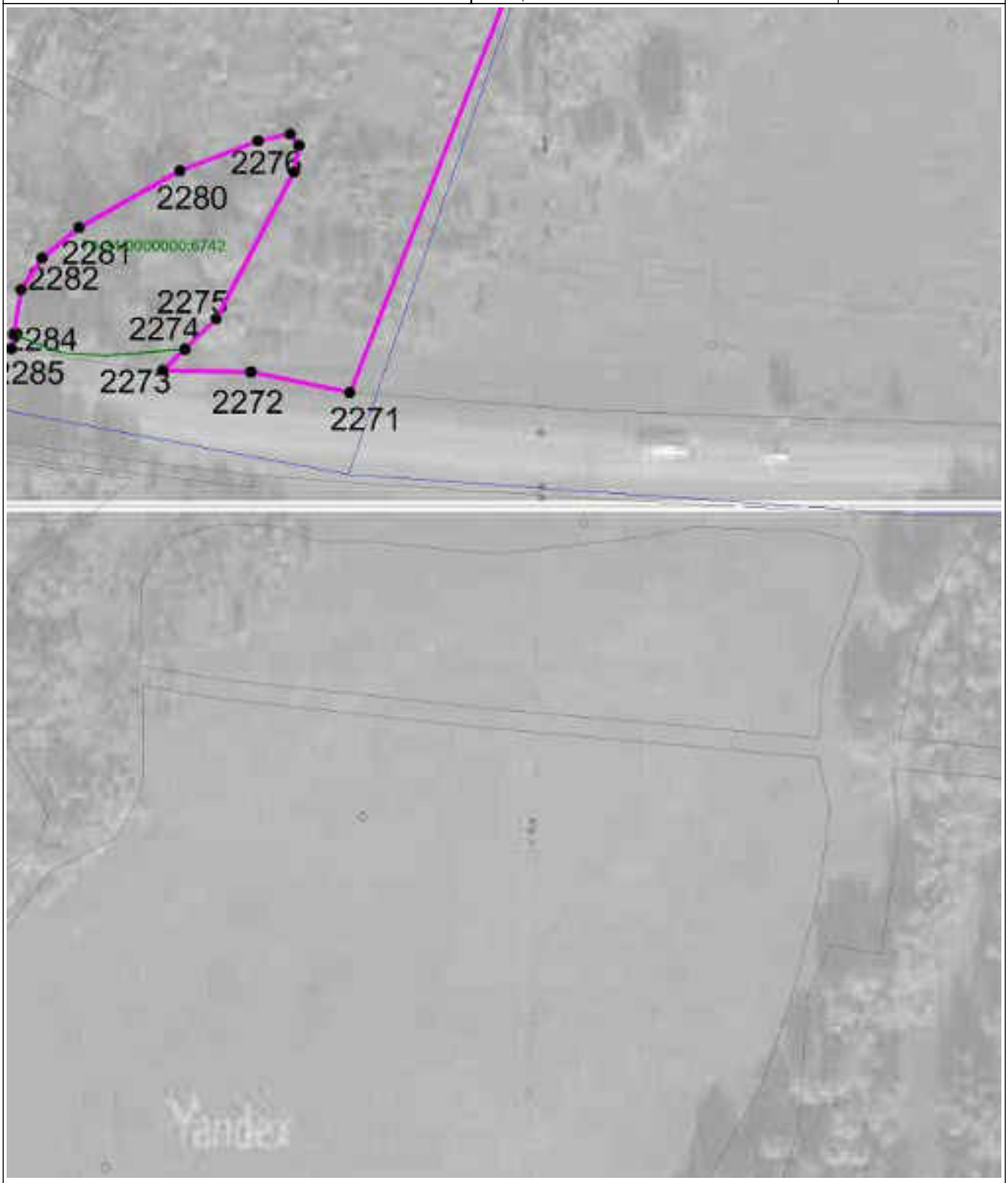

Масштаб 1 : 2000

Используемые условные знаки и обозначения: см. лист с Обзорной схемой границ

Подпись Собенина Е.Ю. Дата 30 апреля 2021 г.

Место для оттиска печати (при наличии) лица, составившего описание местоположения границ объекта

ОПИСАНИЕ МЕСТОПОЛОЖЕНИЯ ГРАНИЦ

Челябинская область, Миасский городской округ, территориальная зона Сх2

План границ объекта

Выносной лист 194



Масштаб 1 : 2000

Используемые условные знаки и обозначения: см. лист с Обзорной схемой границ

Подпись Собенина Е.Ю. Дата 30 апреля 2021 г.

Место для оттиска печати (при наличии) лица, составившего описание местоположения границ объекта

ОПИСАНИЕ МЕСТОПОЛОЖЕНИЯ ГРАНИЦ

Челябинская область, Миасский городской округ, территориальная зона Сх2

План границ объекта

Выносной лист 195



Масштаб 1 : 2000

Используемые условные знаки и обозначения: см. лист с Обзорной схемой границ

Подпись Собенина Е.Ю. Дата 30 апреля 2021 г.

Место для оттиска печати (при наличии) лица, составившего описание местоположения границ объекта

ОПИСАНИЕ МЕСТОПОЛОЖЕНИЯ ГРАНИЦ

Челябинская область, Миасский городской округ, территориальная зона Сх2

План границ объекта

Выносной лист 196

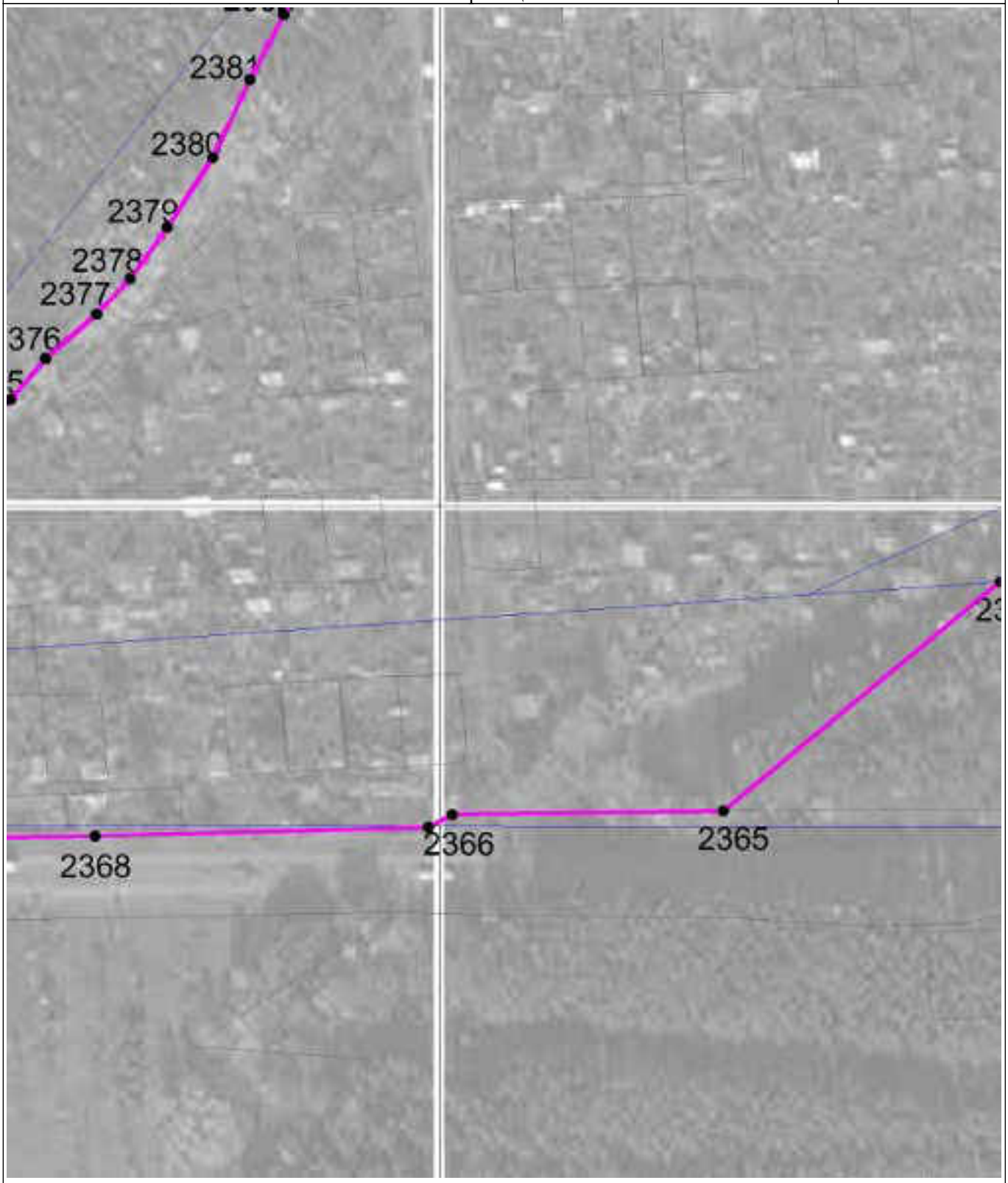

Масштаб 1 : 2000

Используемые условные знаки и обозначения: см. лист с Обзорной схемой границ

Подпись Собенина Е.Ю. Дата 30 апреля 2021 г.

Место для оттиска печати (при наличии) лица, составившего описание местоположения границ объекта

ОПИСАНИЕ МЕСТОПОЛОЖЕНИЯ ГРАНИЦ

Челябинская область, Миасский городской округ, территориальная зона Сх2

План границ объекта

Выносной лист 197



Масштаб 1 : 2000

Используемые условные знаки и обозначения: см. лист с Обзорной схемой границ

Подпись Собенина Е.Ю. Дата 30 апреля 2021 г.

Место для оттиска печати (при наличии) лица, составившего описание местоположения границ объекта

ОПИСАНИЕ МЕСТОПОЛОЖЕНИЯ ГРАНИЦ

Челябинская область, Миасский городской округ, территориальная зона Сх2

План границ объекта

Выносной лист 198



Масштаб 1 : 2000

Используемые условные знаки и обозначения: см. лист с Обзорной схемой границ

Подпись Собенина Е.Ю. Дата 30 апреля 2021 г.

Место для оттиска печати (при наличии) лица, составившего описание местоположения границ объекта

ОПИСАНИЕ МЕСТОПОЛОЖЕНИЯ ГРАНИЦ

Челябинская область, Миасский городской округ, территориальная зона Сх2

План границ объекта

Выносной лист 199



Масштаб 1 : 2000

Используемые условные знаки и обозначения: см. лист с Обзорной схемой границ

Подпись Собенина Е.Ю. Дата 30 апреля 2021 г.

Место для оттиска печати (при наличии) лица, составившего описание местоположения границ объекта

ОПИСАНИЕ МЕСТОПОЛОЖЕНИЯ ГРАНИЦ

Челябинская область, Миасский городской округ, территориальная зона Сх2

План границ объекта

Выносной лист 200



Масштаб 1 : 2000

Используемые условные знаки и обозначения: см. лист с Обзорной схемой границ

Подпись Собенина Е.Ю. Дата 30 апреля 2021 г.

Место для оттиска печати (при наличии) лица, составившего описание местоположения границ объекта

ОПИСАНИЕ МЕСТОПОЛОЖЕНИЯ ГРАНИЦ

Челябинская область, Миасский городской округ, территориальная зона Сх2

План границ объекта

Выносной лист 201

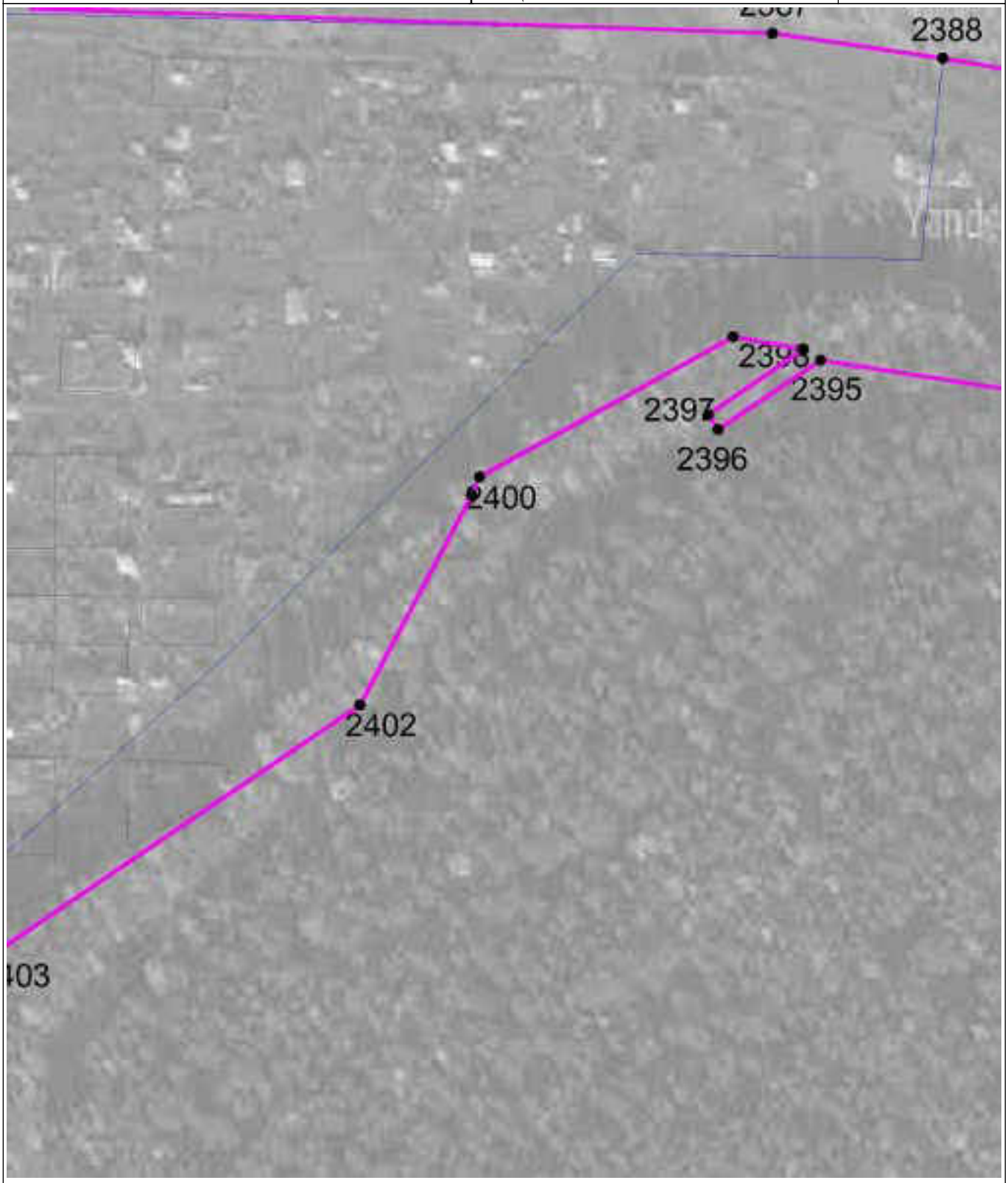

Масштаб 1 : 2000

Используемые условные знаки и обозначения: см. лист с Обзорной схемой границ

Подпись Собенина Е.Ю. Дата 30 апреля 2021 г.

Место для оттиска печати (при наличии) лица, составившего описание местоположения границ объекта

ОПИСАНИЕ МЕСТОПОЛОЖЕНИЯ ГРАНИЦ

Челябинская область, Миасский городской округ, территориальная зона Сх2

План границ объекта

Выносной лист 202



Масштаб 1 : 2000

Используемые условные знаки и обозначения: см. лист с Обзорной схемой границ

Подпись Собенина Е.Ю. Дата 30 апреля 2021 г.

Место для оттиска печати (при наличии) лица, составившего описание местоположения границ объекта

ОПИСАНИЕ МЕСТОПОЛОЖЕНИЯ ГРАНИЦ

Челябинская область, Миасский городской округ, территориальная зона Сх2

План границ объекта

Выносной лист 203



Масштаб 1 : 2000

Используемые условные знаки и обозначения: см. лист с Обзорной схемой границ

Подпись Собенина Е.Ю. Дата 30 апреля 2021 г.

Место для оттиска печати (при наличии) лица, составившего описание местоположения границ объекта

ОПИСАНИЕ МЕСТОПОЛОЖЕНИЯ ГРАНИЦ

Челябинская область, Миасский городской округ, территориальная зона Сх2

План границ объекта

Выносной лист 204



Масштаб 1 : 2000

Используемые условные знаки и обозначения: см. лист с Обзорной схемой границ

Подпись Собенина Е.Ю. Дата 30 апреля 2021 г.

Место для оттиска печати (при наличии) лица, составившего описание местоположения границ объекта

ОПИСАНИЕ МЕСТОПОЛОЖЕНИЯ ГРАНИЦ

Челябинская область, Миасский городской округ, территориальная зона Сх2

План границ объекта

Выносной лист 205



Масштаб 1 : 2000

Используемые условные знаки и обозначения: см. лист с Обзорной схемой границ

Подпись Собенина Е.Ю. Дата 30 апреля 2021 г.

Место для оттиска печати (при наличии) лица, составившего описание местоположения границ объекта

ОПИСАНИЕ МЕСТОПОЛОЖЕНИЯ ГРАНИЦ

Челябинская область, Миасский городской округ, территориальная зона Сх2

План границ объекта

Выносной лист 206



Масштаб 1 : 2000

Используемые условные знаки и обозначения: см. лист с Обзорной схемой границ

Подпись Собенина Е.Ю. Дата 30 апреля 2021 г.

Место для оттиска печати (при наличии) лица, составившего описание местоположения границ объекта

ОПИСАНИЕ МЕСТОПОЛОЖЕНИЯ ГРАНИЦ

Челябинская область, Миасский городской округ, территориальная зона Сх2

План границ объекта

Выносной лист 207



Масштаб 1 : 2000

Используемые условные знаки и обозначения: см. лист с Обзорной схемой границ

Подпись Собенина Е.Ю. Дата 30 апреля 2021 г.

Место для оттиска печати (при наличии) лица, составившего описание местоположения границ объекта

ОПИСАНИЕ МЕСТОПОЛОЖЕНИЯ ГРАНИЦ

Челябинская область, Миасский городской округ, территориальная зона Сх2

План границ объекта

Выносной лист 208



Масштаб 1 : 2000

Используемые условные знаки и обозначения: см. лист с Обзорной схемой границ

Подпись Собенина Е.Ю. Дата 30 апреля 2021 г.

Место для оттиска печати (при наличии) лица, составившего описание местоположения границ объекта

ОПИСАНИЕ МЕСТОПОЛОЖЕНИЯ ГРАНИЦ

Челябинская область, Миасский городской округ, территориальная зона Сх2

План границ объекта

Выносной лист 209

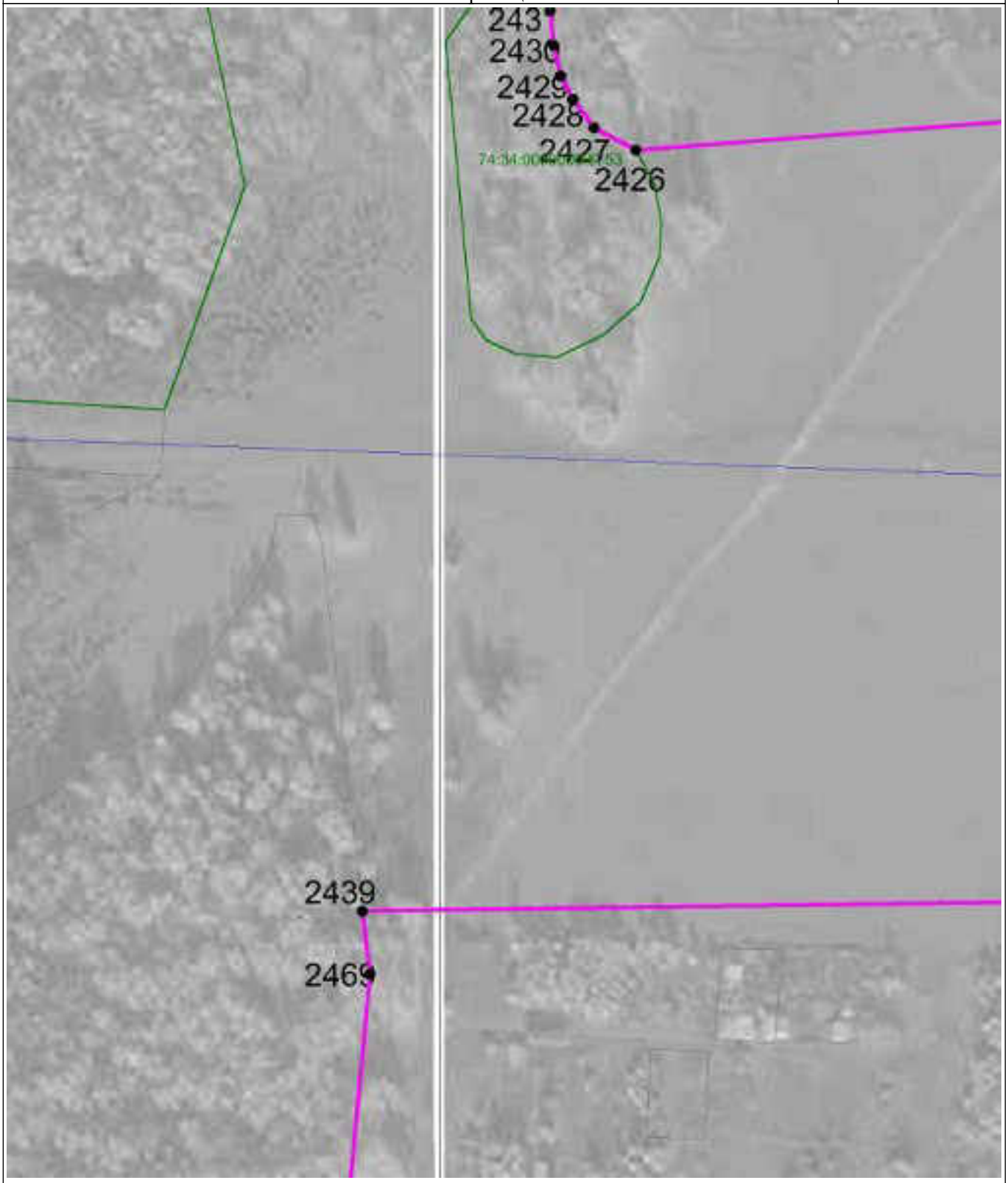

Масштаб 1 : 2000

Используемые условные знаки и обозначения: см. лист с Обзорной схемой границ

Подпись Собенина Е.Ю. Дата 30 апреля 2021 г.

Место для оттиска печати (при наличии) лица, составившего описание местоположения границ объекта

ОПИСАНИЕ МЕСТОПОЛОЖЕНИЯ ГРАНИЦ

Челябинская область, Миасский городской округ, территориальная зона Сх2

План границ объекта

Выносной лист 210

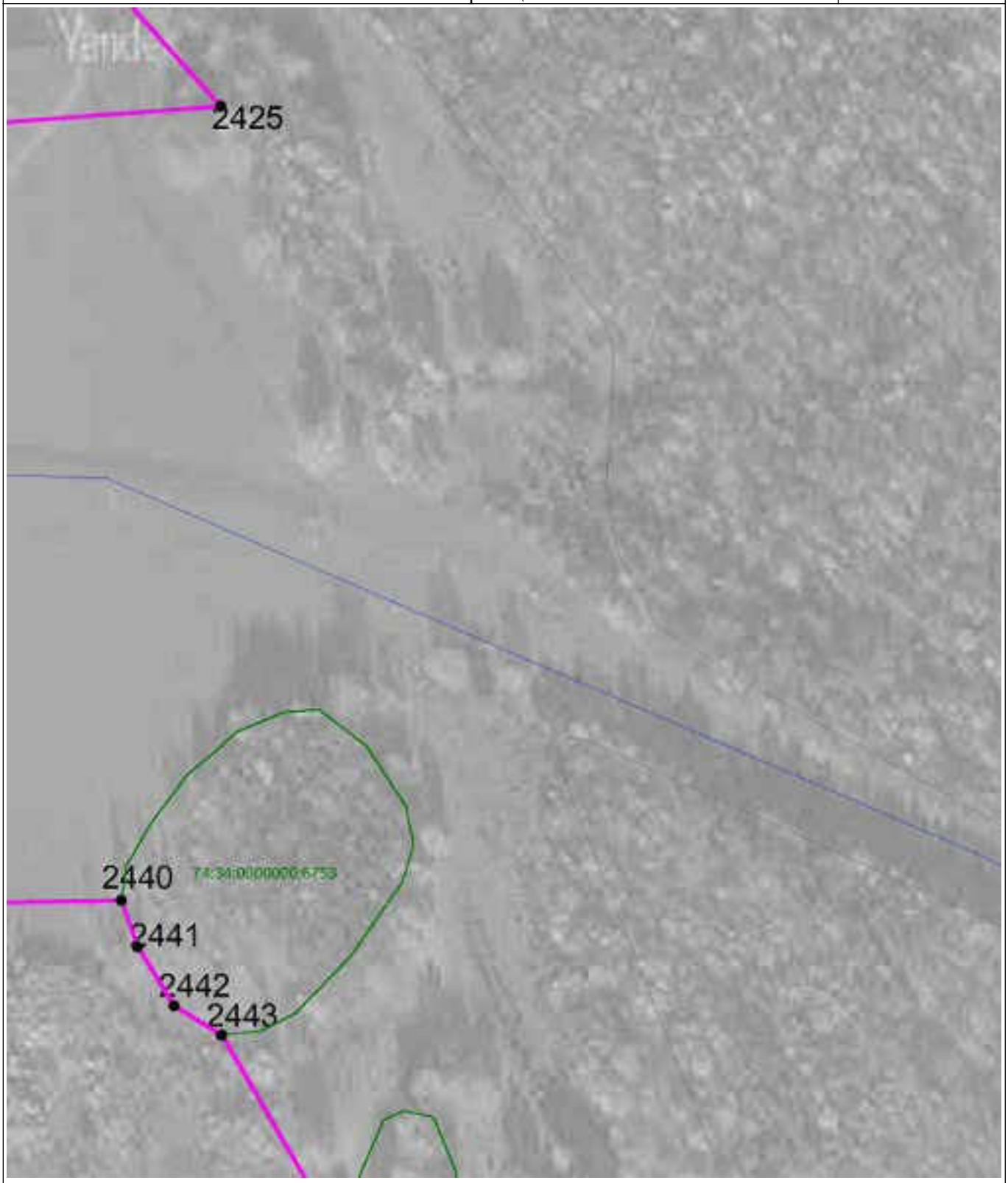

Масштаб 1 : 2000

Используемые условные знаки и обозначения: см. лист с Обзорной схемой границ

Подпись Собенина Е.Ю. Дата 30 апреля 2021 г.

Место для оттиска печати (при наличии) лица, составившего описание местоположения границ объекта

ОПИСАНИЕ МЕСТОПОЛОЖЕНИЯ ГРАНИЦ

Челябинская область, Миасский городской округ, территориальная зона Сх2

План границ объекта

Выносной лист 211



Масштаб 1 : 2000

Используемые условные знаки и обозначения: см. лист с Обзорной схемой границ

Подпись Собенина Е.Ю. Дата 30 апреля 2021 г.

Место для оттиска печати (при наличии) лица, составившего описание местоположения границ объекта

ОПИСАНИЕ МЕСТОПОЛОЖЕНИЯ ГРАНИЦ

Челябинская область, Миасский городской округ, территориальная зона Сх2

План границ объекта

Выносной лист 212

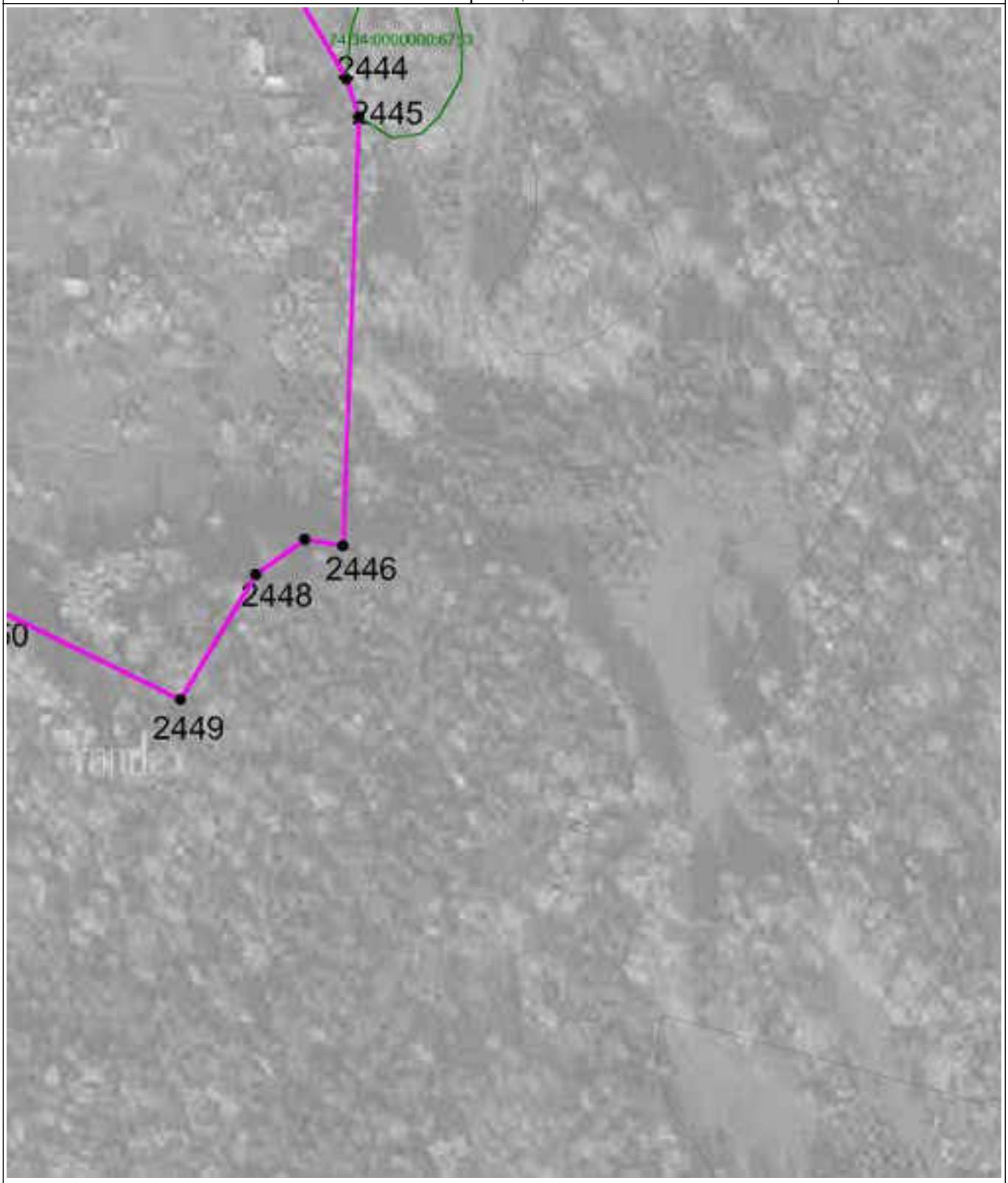

Масштаб 1 : 2000

Используемые условные знаки и обозначения: см. лист с Обзорной схемой границ

Подпись Собенина Е.Ю. Дата 30 апреля 2021 г.

Место для оттиска печати (при наличии) лица, составившего описание местоположения границ объекта

ОПИСАНИЕ МЕСТОПОЛОЖЕНИЯ ГРАНИЦ

Челябинская область, Миасский городской округ, территориальная зона Сх2

План границ объекта

Выносной лист 213

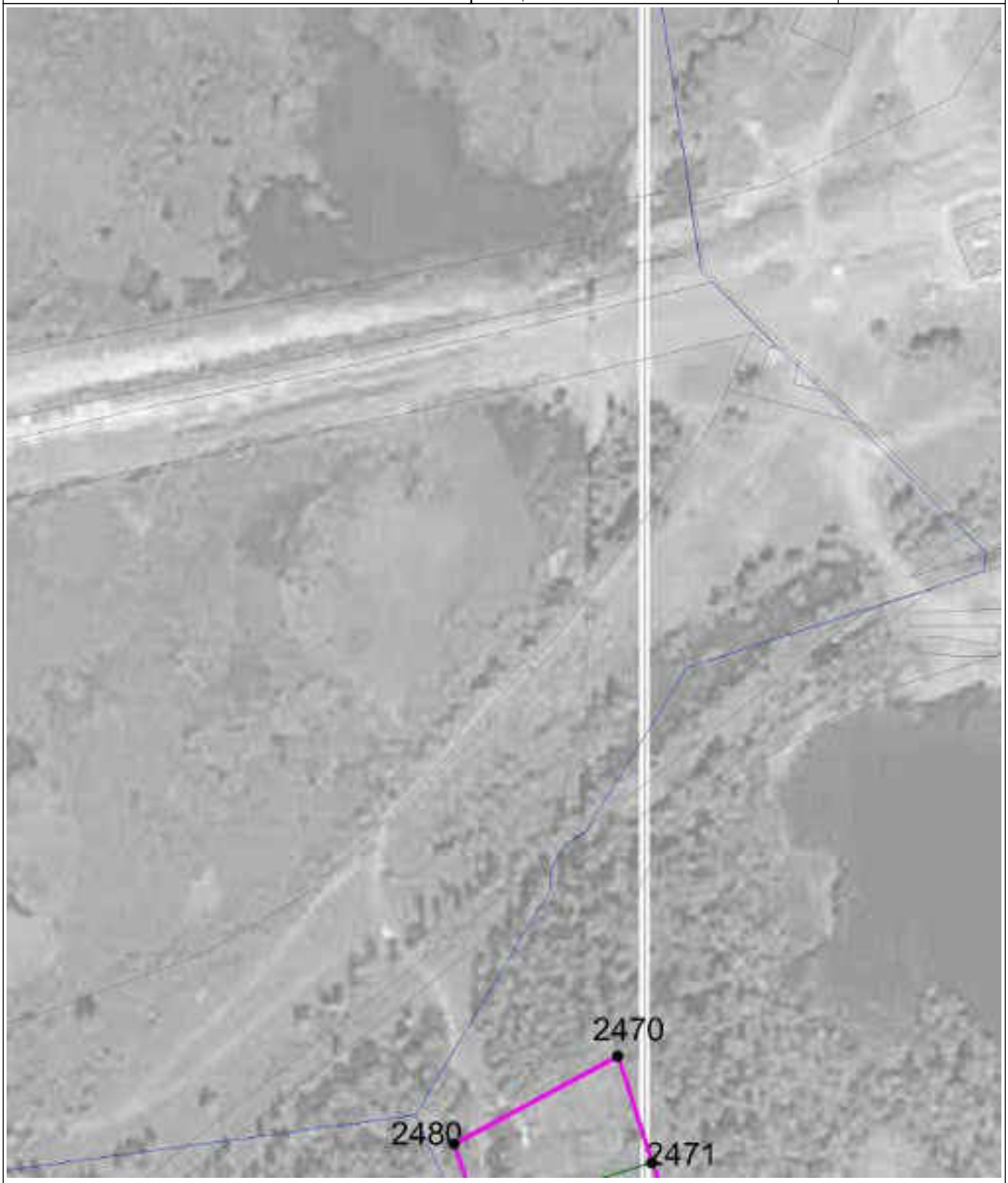

Масштаб 1 : 2000

Используемые условные знаки и обозначения: см. лист с Обзорной схемой границ

Подпись Собенина Е.Ю. Дата 30 апреля 2021 г.

Место для оттиска печати (при наличии) лица, составившего описание местоположения границ объекта

ОПИСАНИЕ МЕСТОПОЛОЖЕНИЯ ГРАНИЦ

Челябинская область, Миасский городской округ, территориальная зона Сх2

План границ объекта

Выносной лист 214

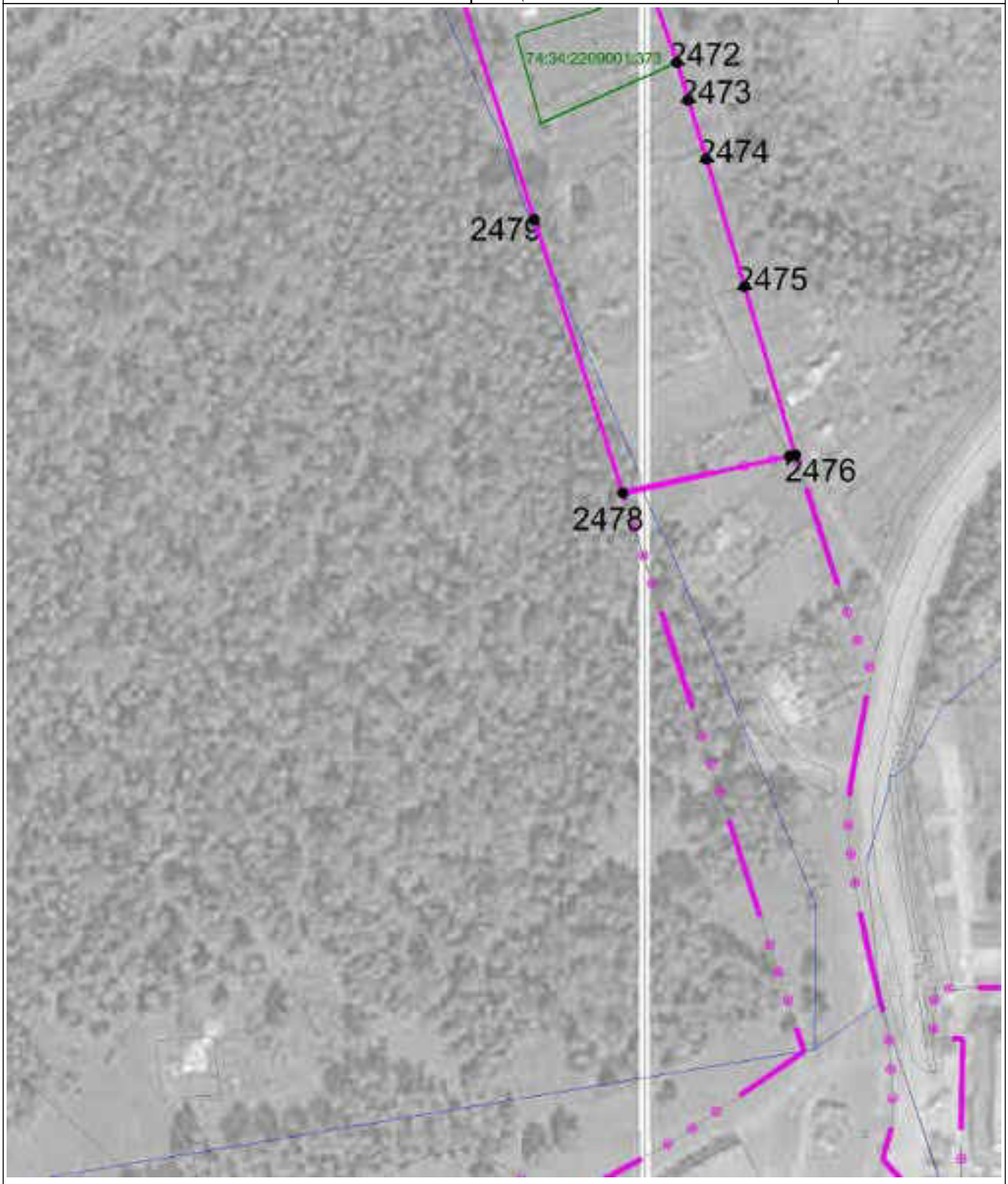

Масштаб 1 : 2000

Используемые условные знаки и обозначения: см. лист с Обзорной схемой границ

Подпись Собенина Е.Ю. Дата 30 апреля 2021 г.

Место для оттиска печати (при наличии) лица, составившего описание местоположения границ объекта

ОПИСАНИЕ МЕСТОПОЛОЖЕНИЯ ГРАНИЦ

Челябинская область, Миасский городской округ, территориальная зона Сх2

План границ объекта

Выносной лист 215



Масштаб 1 : 2000

Используемые условные знаки и обозначения: см. лист с Обзорной схемой границ

Подпись Собенина Е.Ю. Дата 30 апреля 2021 г.

Место для оттиска печати (при наличии) лица, составившего описание местоположения границ объекта

ОПИСАНИЕ МЕСТОПОЛОЖЕНИЯ ГРАНИЦ

Челябинская область, Миасский городской округ, территориальная зона Сх2

План границ объекта

Выносной лист 216



Масштаб 1 : 2000

Используемые условные знаки и обозначения: см. лист с Обзорной схемой границ

Подпись Собенина Е.Ю. Дата 30 апреля 2021 г.

Место для оттиска печати (при наличии) лица, составившего описание местоположения границ объекта

ОПИСАНИЕ МЕСТОПОЛОЖЕНИЯ ГРАНИЦ

Челябинская область, Миасский городской округ, территориальная зона Сх2

План границ объекта

Выносной лист 217

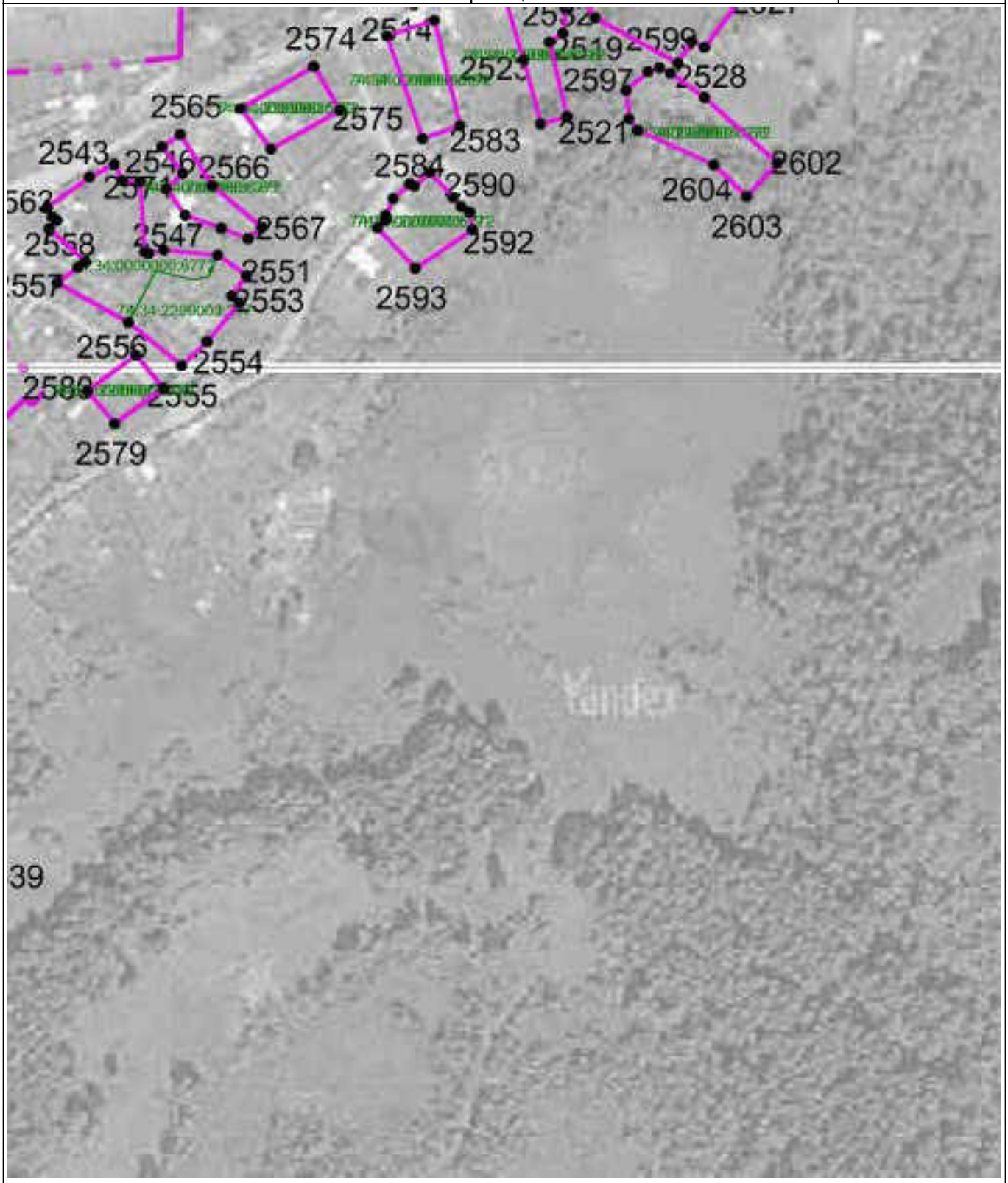

Масштаб 1 : 2000

Используемые условные знаки и обозначения: см. лист с Обзорной схемой границ

Подпись Собенина Е.Ю. Дата 30 апреля 2021 г.

Место для оттиска печати (при наличии) лица, составившего описание местоположения границ объекта

ОПИСАНИЕ МЕСТОПОЛОЖЕНИЯ ГРАНИЦ

Челябинская область, Миасский городской округ, территориальная зона Сх2

План границ объекта

Выносной лист 218



Масштаб 1 : 2000

Используемые условные знаки и обозначения: см. лист с Обзорной схемой границ

Подпись Собенина Е.Ю. Дата 30 апреля 2021 г.

Место для оттиска печати (при наличии) лица, составившего описание местоположения границ объекта

ОПИСАНИЕ МЕСТОПОЛОЖЕНИЯ ГРАНИЦ

Челябинская область, Миасский городской округ, территориальная зона Сх2

План границ объекта

Выносной лист 219



Масштаб 1 : 2000

Используемые условные знаки и обозначения: см. лист с Обзорной схемой границ

Подпись Собенина Е.Ю. Дата 30 апреля 2021 г.

Место для оттиска печати (при наличии) лица, составившего описание местоположения границ объекта

ОПИСАНИЕ МЕСТОПОЛОЖЕНИЯ ГРАНИЦ

Челябинская область, Миасский городской округ, территориальная зона Сх2

План границ объекта

Выносной лист 220



Масштаб 1 : 2000

Используемые условные знаки и обозначения: см. лист с Обзорной схемой границ

Подпись Собенина Е.Ю. Дата 30 апреля 2021 г.

Место для оттиска печати (при наличии) лица, составившего описание местоположения границ объекта

ОПИСАНИЕ МЕСТОПОЛОЖЕНИЯ ГРАНИЦ

Челябинская область, Миасский городской округ, территориальная зона Сх2

План границ объекта

Выносной лист 221

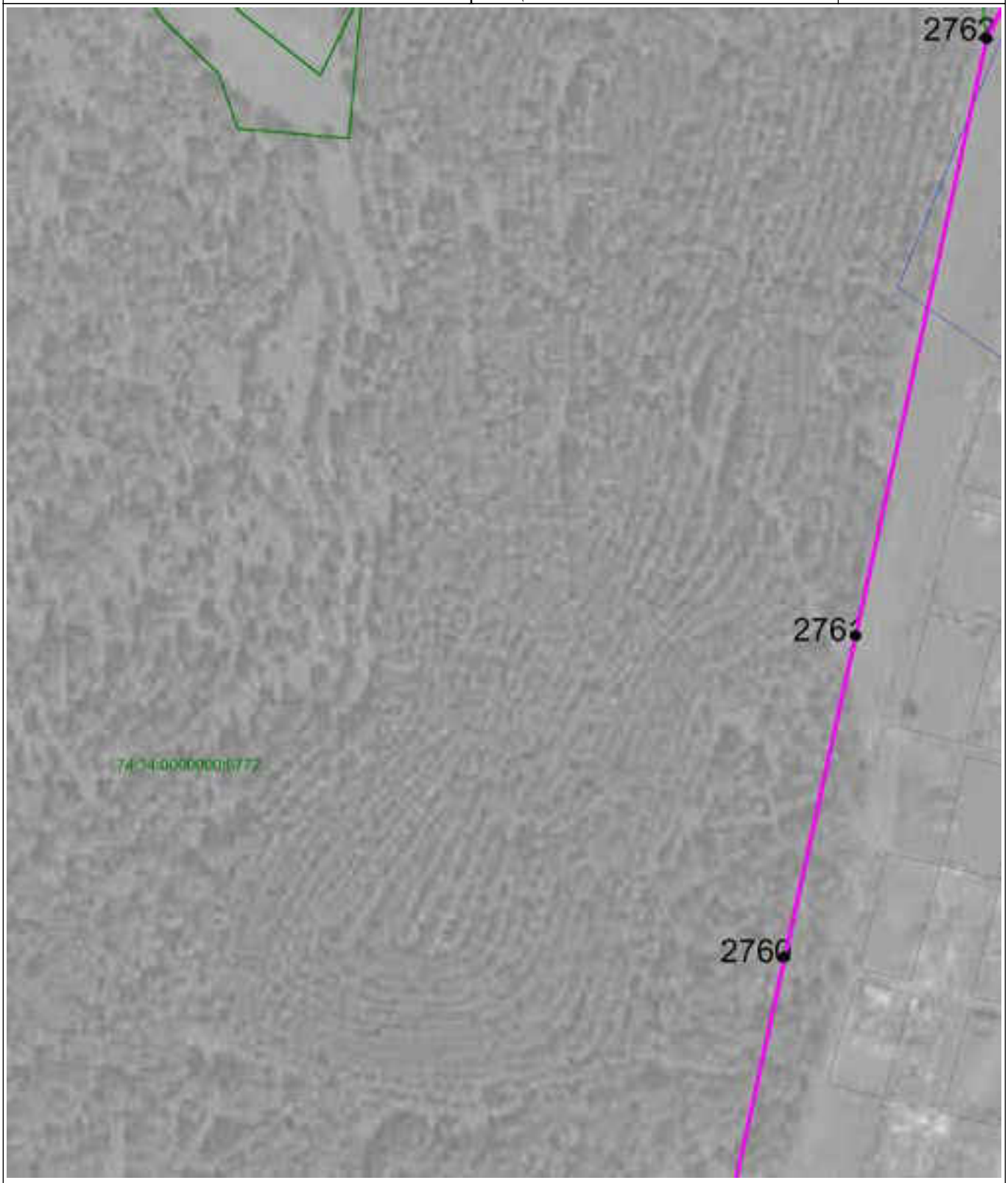

Масштаб 1 : 2000

Используемые условные знаки и обозначения: см. лист с Обзорной схемой границ

Подпись Собенина Е.Ю. Дата 30 апреля 2021 г.

Место для оттиска печати (при наличии) лица, составившего описание местоположения границ объекта

ОПИСАНИЕ МЕСТОПОЛОЖЕНИЯ ГРАНИЦ

Челябинская область, Миасский городской округ, территориальная зона Сх2

План границ объекта

Выносной лист 222



Масштаб 1 : 2000

Используемые условные знаки и обозначения: см. лист с Обзорной схемой границ

Подпись Собенина Е.Ю. Дата 30 апреля 2021 г.

Место для оттиска печати (при наличии) лица, составившего описание местоположения границ объекта

ОПИСАНИЕ МЕСТОПОЛОЖЕНИЯ ГРАНИЦ

Челябинская область, Миасский городской округ, территориальная зона Сх2

План границ объекта

Выносной лист 223

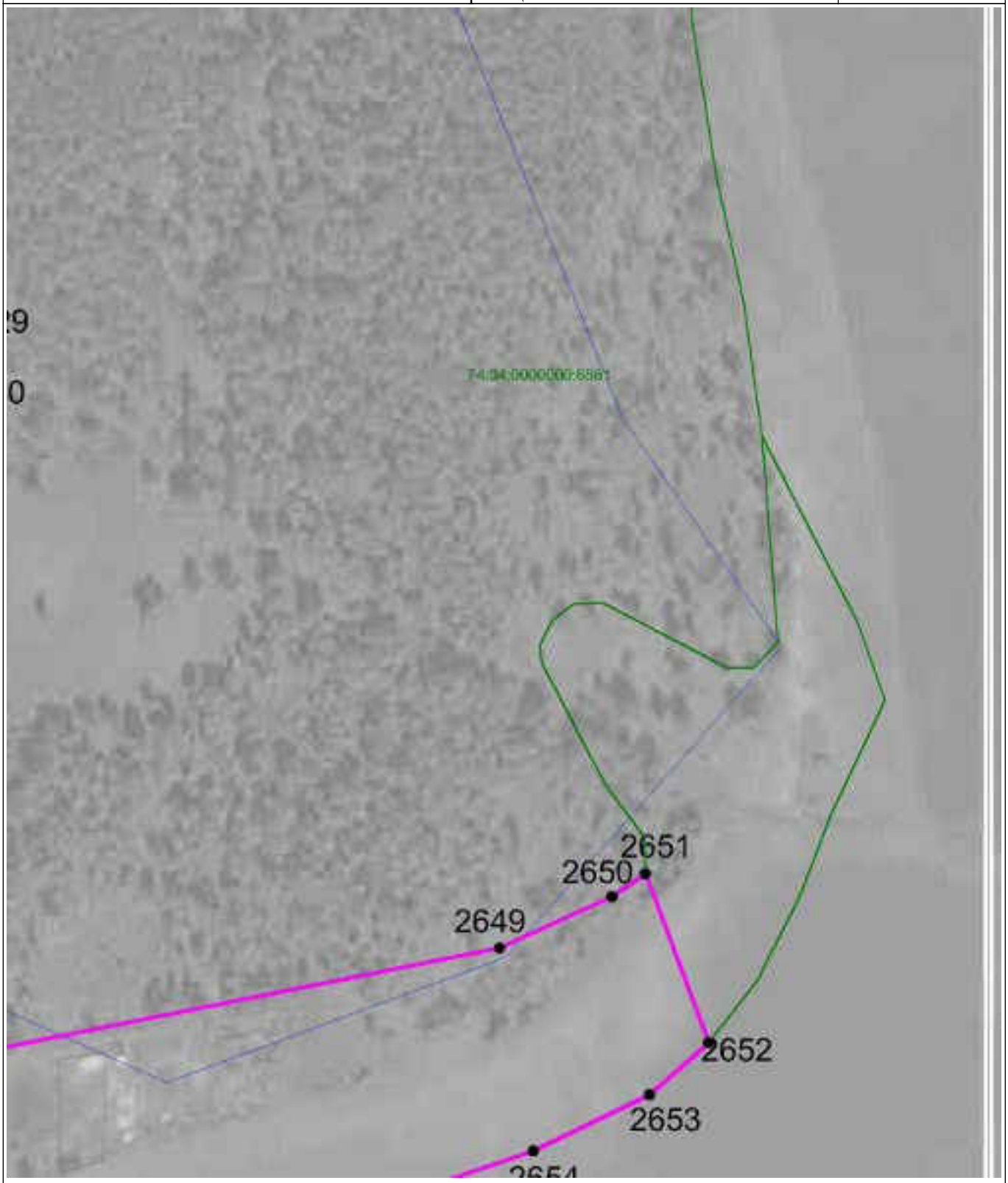

Масштаб 1 : 2000

Используемые условные знаки и обозначения: см. лист с Обзорной схемой границ

Подпись Собенина Е.Ю. Дата 30 апреля 2021 г.

Место для оттиска печати (при наличии) лица, составившего описание местоположения границ объекта

ОПИСАНИЕ МЕСТОПОЛОЖЕНИЯ ГРАНИЦ

Челябинская область, Миасский городской округ, территориальная зона Сх2

План границ объекта

Выносной лист 224

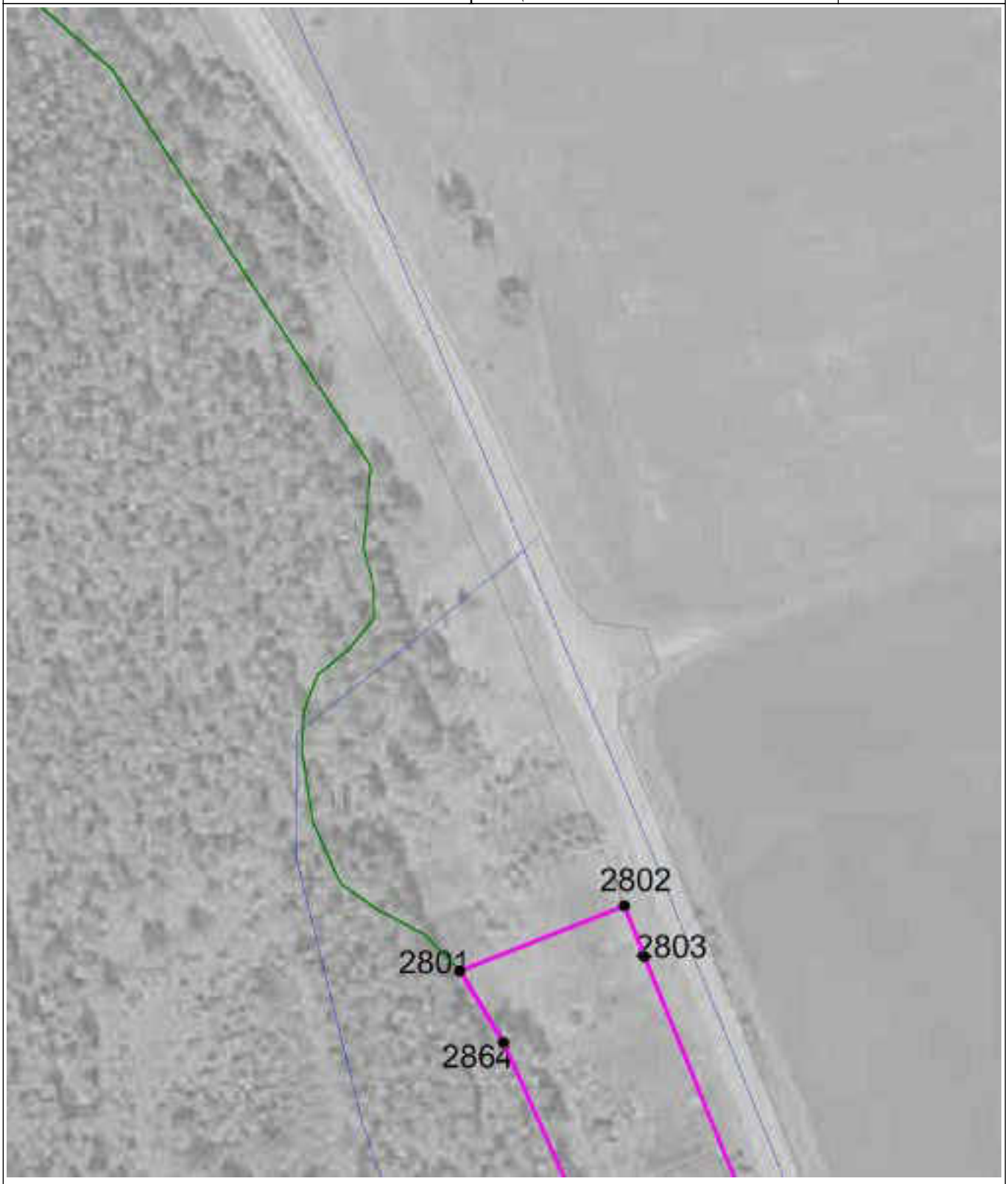

Масштаб 1 : 2000

Используемые условные знаки и обозначения: см. лист с Обзорной схемой границ

Подпись Собенина Е.Ю. Дата 30 апреля 2021 г.

Место для оттиска печати (при наличии) лица, составившего описание местоположения границ объекта

ОПИСАНИЕ МЕСТОПОЛОЖЕНИЯ ГРАНИЦ

Челябинская область, Миасский городской округ, территориальная зона Сх2

План границ объекта

Выносной лист 225



Масштаб 1 : 2000

Используемые условные знаки и обозначения: см. лист с Обзорной схемой границ

Подпись Собенина Е.Ю. Дата 30 апреля 2021 г.

Место для оттиска печати (при наличии) лица, составившего описание местоположения границ объекта

ОПИСАНИЕ МЕСТОПОЛОЖЕНИЯ ГРАНИЦ

Челябинская область, Миасский городской округ, территориальная зона Сх2

План границ объекта

Выносной лист 226



Масштаб 1 : 2000

Используемые условные знаки и обозначения: см. лист с Обзорной схемой границ

Подпись Собенина Е.Ю. Дата 30 апреля 2021 г.

Место для оттиска печати (при наличии) лица, составившего описание местоположения границ объекта

ОПИСАНИЕ МЕСТОПОЛОЖЕНИЯ ГРАНИЦ

Челябинская область, Миасский городской округ, территориальная зона Сх2

План границ объекта

Выносной лист 227



Масштаб 1 : 2000

Используемые условные знаки и обозначения: см. лист с Обзорной схемой границ

Подпись Собенина Е.Ю. Дата 30 апреля 2021 г.

Место для оттиска печати (при наличии) лица, составившего описание местоположения границ объекта

ОПИСАНИЕ МЕСТОПОЛОЖЕНИЯ ГРАНИЦ

Челябинская область, Миасский городской округ, территориальная зона Сх2

План границ объекта

Выносной лист 228



Масштаб 1 : 2000

Используемые условные знаки и обозначения: см. лист с Обзорной схемой границ

Подпись Собенина Е.Ю. Дата 30 апреля 2021 г.

Место для оттиска печати (при наличии) лица, составившего описание местоположения границ объекта

ОПИСАНИЕ МЕСТОПОЛОЖЕНИЯ ГРАНИЦ

Челябинская область, Миасский городской округ, территориальная зона Сх2

План границ объекта

Выносной лист 229



Масштаб 1 : 2000

Используемые условные знаки и обозначения: см. лист с Обзорной схемой границ

Подпись Собенина Е.Ю. Дата 30 апреля 2021 г.

Место для оттиска печати (при наличии) лица, составившего описание местоположения границ объекта

ОПИСАНИЕ МЕСТОПОЛОЖЕНИЯ ГРАНИЦ

Челябинская область, Миасский городской округ, территориальная зона Сх2

План границ объекта

Выносной лист 230



Масштаб 1 : 2000

Используемые условные знаки и обозначения: см. лист с Обзорной схемой границ

Подпись Собенина Е.Ю. Дата 30 апреля 2021 г.

Место для оттиска печати (при наличии) лица, составившего описание местоположения границ объекта

ОПИСАНИЕ МЕСТОПОЛОЖЕНИЯ ГРАНИЦ

Челябинская область, Миасский городской округ, территориальная зона Сх2

План границ объекта

Выносной лист 231

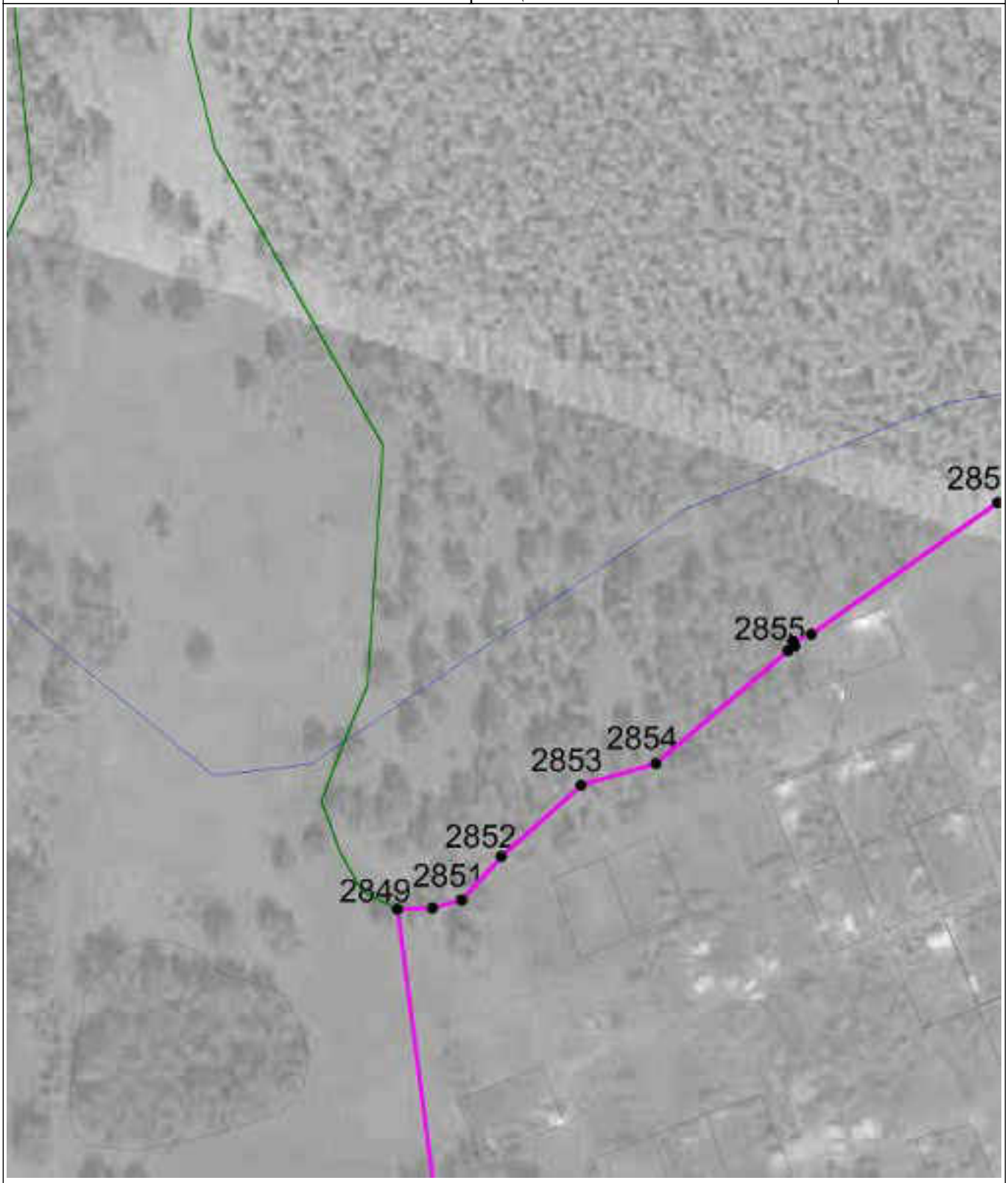

Масштаб 1 : 2000

Используемые условные знаки и обозначения: см. лист с Обзорной схемой границ

Подпись Собенина Е.Ю. Дата 30 апреля 2021 г.

Место для оттиска печати (при наличии) лица, составившего описание местоположения границ объекта

ОПИСАНИЕ МЕСТОПОЛОЖЕНИЯ ГРАНИЦ

Челябинская область, Миасский городской округ, территориальная зона Сх2

План границ объекта

Выносной лист 232



Масштаб 1 : 2000

Используемые условные знаки и обозначения: см. лист с Обзорной схемой границ

Подпись Собенина Е.Ю. Дата 30 апреля 2021 г.

Место для оттиска печати (при наличии) лица, составившего описание местоположения границ объекта

ОПИСАНИЕ МЕСТОПОЛОЖЕНИЯ ГРАНИЦ

Челябинская область, Миасский городской округ, территориальная зона Сх2

План границ объекта

Выносной лист 233



Масштаб 1 : 2000

Используемые условные знаки и обозначения: см. лист с Обзорной схемой границ

Подпись Собенина Е.Ю. Дата 30 апреля 2021 г.

Место для оттиска печати (при наличии) лица, составившего описание местоположения границ объекта

ОПИСАНИЕ МЕСТОПОЛОЖЕНИЯ ГРАНИЦ

Челябинская область, Миасский городской округ, территориальная зона Сх2

План границ объекта

Выносной лист 234



Масштаб 1 : 2000

Используемые условные знаки и обозначения: см. лист с Обзорной схемой границ

Подпись Собенина Е.Ю. Дата 30 апреля 2021 г.

Место для оттиска печати (при наличии) лица, составившего описание местоположения границ объекта

ОПИСАНИЕ МЕСТОПОЛОЖЕНИЯ ГРАНИЦ

Челябинская область, Миасский городской округ, территориальная зона Сх2

План границ объекта

Выносной лист 235



Масштаб 1 : 2000

Используемые условные знаки и обозначения: см. лист с Обзорной схемой границ

Подпись Собенина Е.Ю. Дата 30 апреля 2021 г.

Место для оттиска печати (при наличии) лица, составившего описание местоположения границ объекта

ОПИСАНИЕ МЕСТОПОЛОЖЕНИЯ ГРАНИЦ

Челябинская область, Миасский городской округ, территориальная зона Сх2

План границ объекта

Выносной лист 236

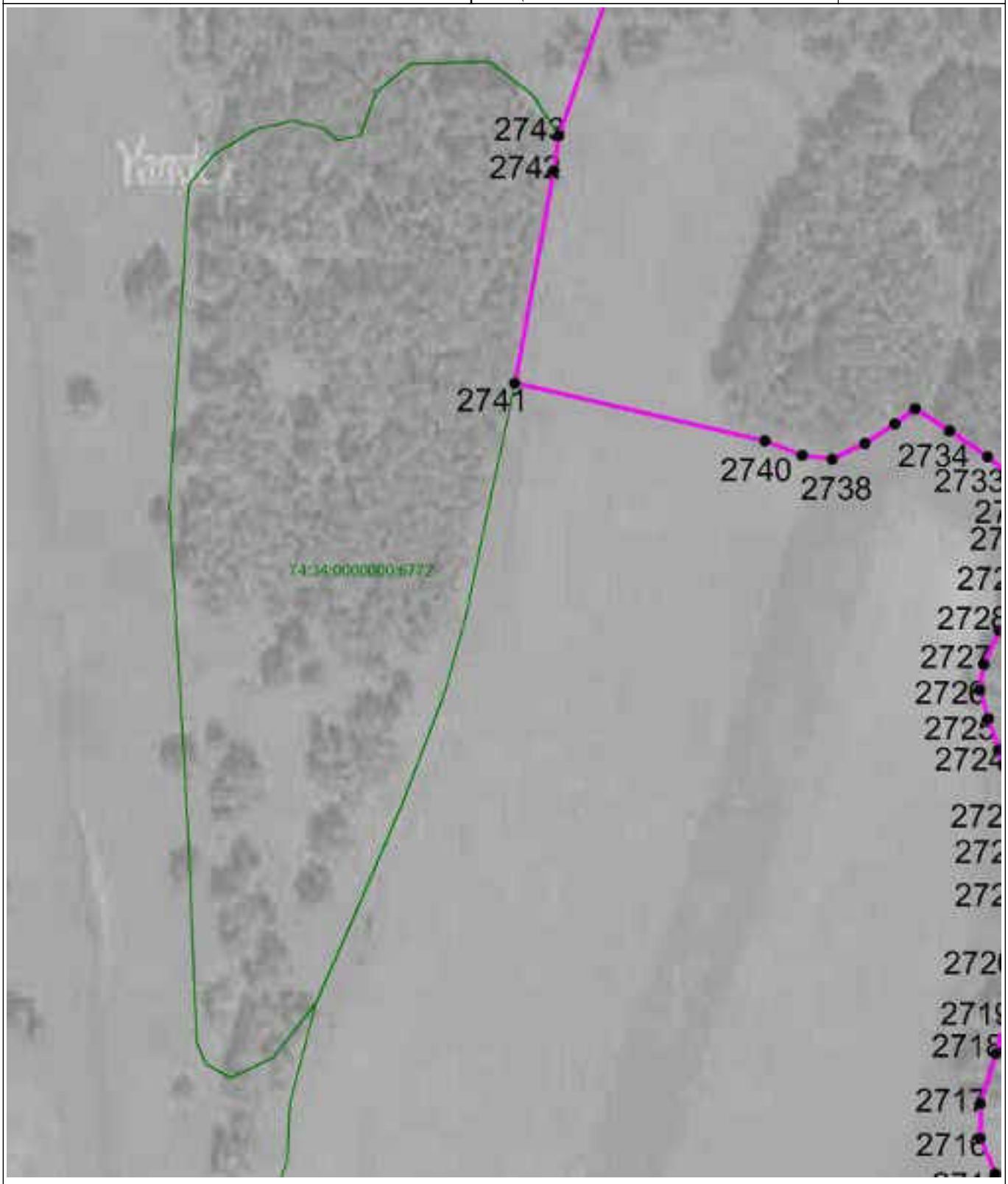

Масштаб 1 : 2000

Используемые условные знаки и обозначения: см. лист с Обзорной схемой границ

Подпись Собенина Е.Ю. Дата 30 апреля 2021 г.

Место для оттиска печати (при наличии) лица, составившего описание местоположения границ объекта

ОПИСАНИЕ МЕСТОПОЛОЖЕНИЯ ГРАНИЦ

Челябинская область, Миасский городской округ, территориальная зона Сх2

План границ объекта

Выносной лист 237

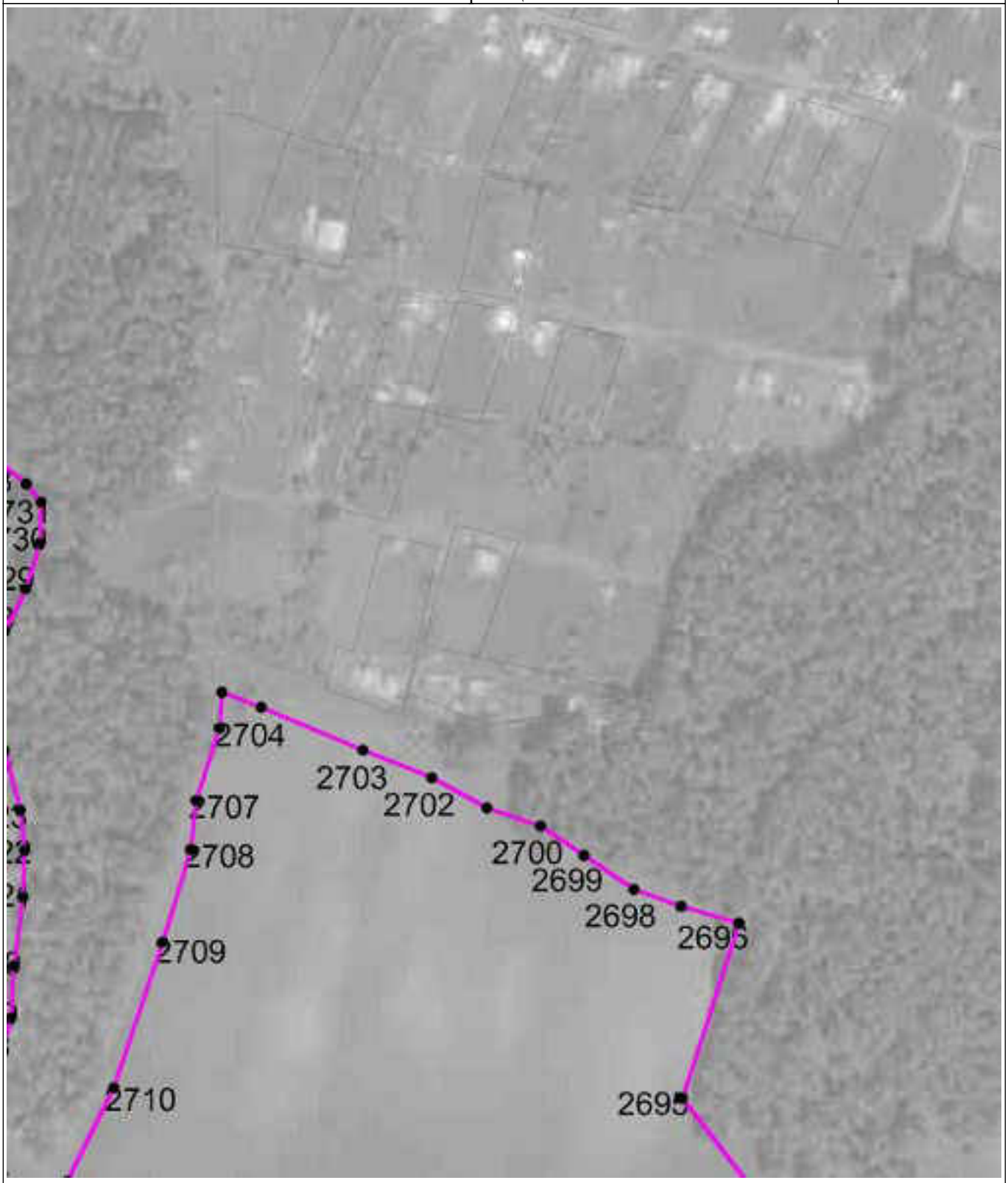

Масштаб 1 : 2000

Используемые условные знаки и обозначения: см. лист с Обзорной схемой границ

Подпись Собенина Е.Ю. Дата 30 апреля 2021 г.

Место для оттиска печати (при наличии) лица, составившего описание местоположения границ объекта

ОПИСАНИЕ МЕСТОПОЛОЖЕНИЯ ГРАНИЦ

Челябинская область, Миасский городской округ, территориальная зона Сх2

План границ объекта

Выносной лист 238

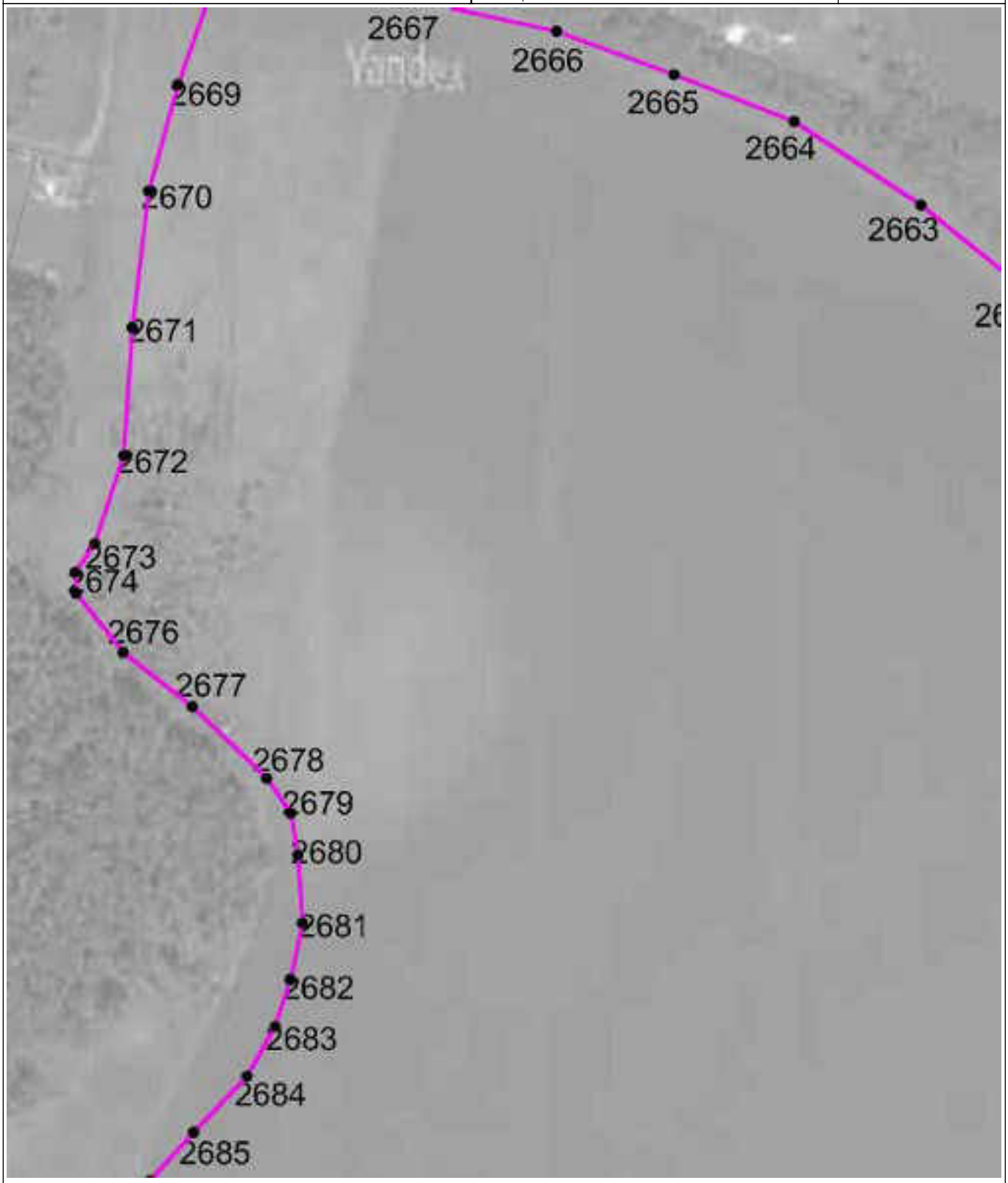

Масштаб 1 : 2000

Используемые условные знаки и обозначения: см. лист с Обзорной схемой границ

Подпись Собенина Е.Ю. Дата 30 апреля 2021 г.

Место для оттиска печати (при наличии) лица, составившего описание местоположения границ объекта

ОПИСАНИЕ МЕСТОПОЛОЖЕНИЯ ГРАНИЦ

Челябинская область, Миасский городской округ, территориальная зона Сх2

План границ объекта

Выносной лист 239



Масштаб 1 : 2000

Используемые условные знаки и обозначения: см. лист с Обзорной схемой границ

Подпись Собенина Е.Ю. Дата 30 апреля 2021 г.

Место для оттиска печати (при наличии) лица, составившего описание местоположения границ объекта

ОПИСАНИЕ МЕСТОПОЛОЖЕНИЯ ГРАНИЦ

Челябинская область, Миасский городской округ, территориальная зона Сх2

План границ объекта

Выносной лист 240



Масштаб 1 : 2000

Используемые условные знаки и обозначения: см. лист с Обзорной схемой границ

Подпись Собенина Е.Ю. Дата 30 апреля 2021 г.

Место для оттиска печати (при наличии) лица, составившего описание местоположения границ объекта

ОПИСАНИЕ МЕСТОПОЛОЖЕНИЯ ГРАНИЦ

Челябинская область, Миасский городской округ, территориальная зона Сх2

План границ объекта

Выносной лист 241



Масштаб 1 : 2000

Используемые условные знаки и обозначения: см. лист с Обзорной схемой границ

Подпись Собенина Е.Ю. Дата 30 апреля 2021 г.

Место для оттиска печати (при наличии) лица, составившего описание местоположения границ объекта

ОПИСАНИЕ МЕСТОПОЛОЖЕНИЯ ГРАНИЦ

Челябинская область, Миасский городской округ, территориальная зона Сх2

План границ объекта

Выносной лист 242

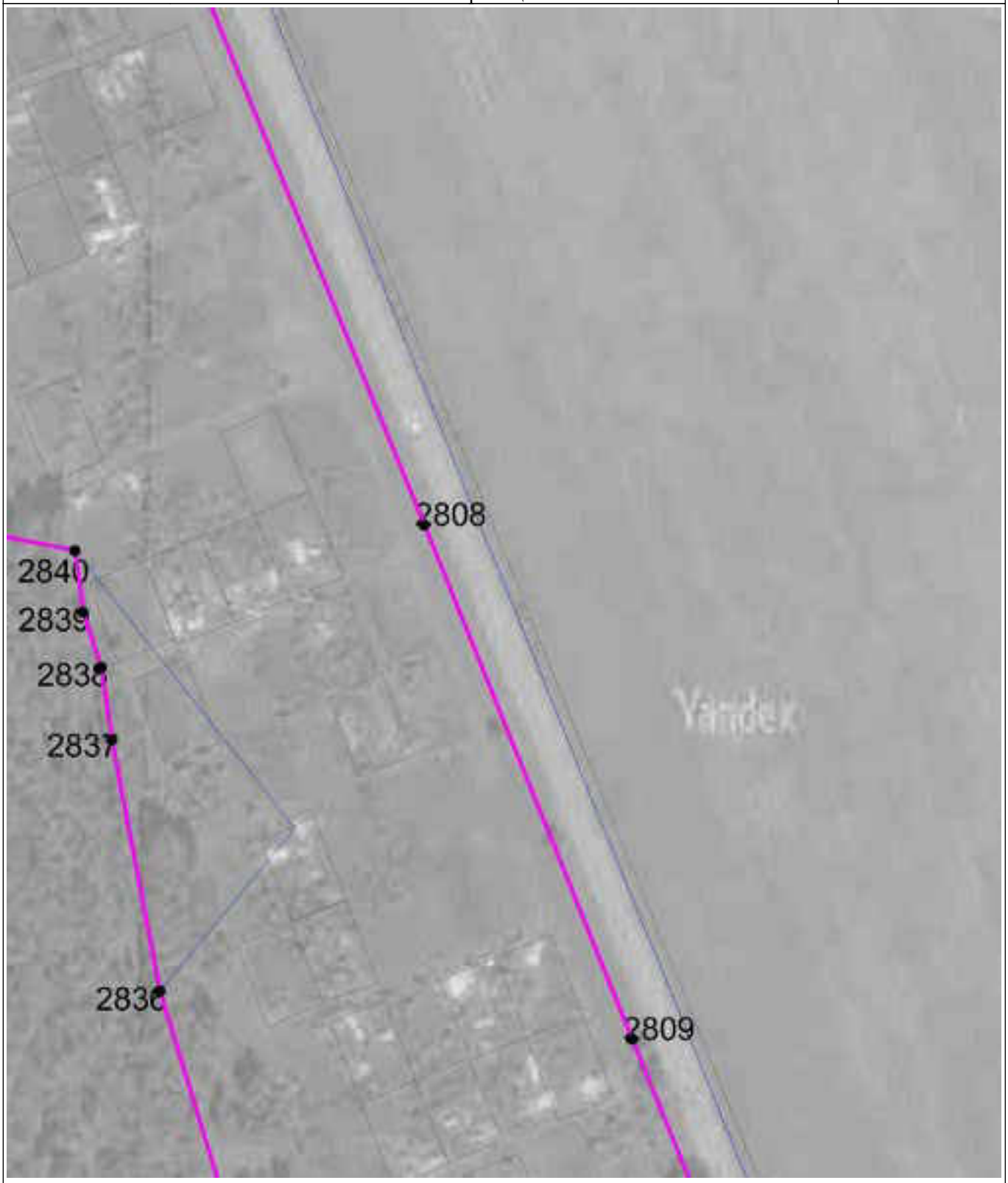

Масштаб 1 : 2000

Используемые условные знаки и обозначения: см. лист с Обзорной схемой границ

Подпись Собенина Е.Ю. Дата 30 апреля 2021 г.

Место для оттиска печати (при наличии) лица, составившего описание местоположения границ объекта

ОПИСАНИЕ МЕСТОПОЛОЖЕНИЯ ГРАНИЦ

Челябинская область, Миасский городской округ, территориальная зона Сх2

План границ объекта

Выносной лист 243



Масштаб 1 : 2000

Используемые условные знаки и обозначения: см. лист с Обзорной схемой границ

Подпись Собенина Е.Ю. Дата 30 апреля 2021 г.

Место для оттиска печати (при наличии) лица, составившего описание местоположения границ объекта

ОПИСАНИЕ МЕСТОПОЛОЖЕНИЯ ГРАНИЦ

Челябинская область, Миасский городской округ, территориальная зона Сх2

План границ объекта

Выносной лист 244



Масштаб 1 : 2000

Используемые условные знаки и обозначения: см. лист с Обзорной схемой границ

Подпись Собенина Е.Ю. Дата 30 апреля 2021 г.

Место для оттиска печати (при наличии) лица, составившего описание местоположения границ объекта

ОПИСАНИЕ МЕСТОПОЛОЖЕНИЯ ГРАНИЦ

Челябинская область, Миасский городской округ, территориальная зона Сх2

План границ объекта

Выносной лист 245

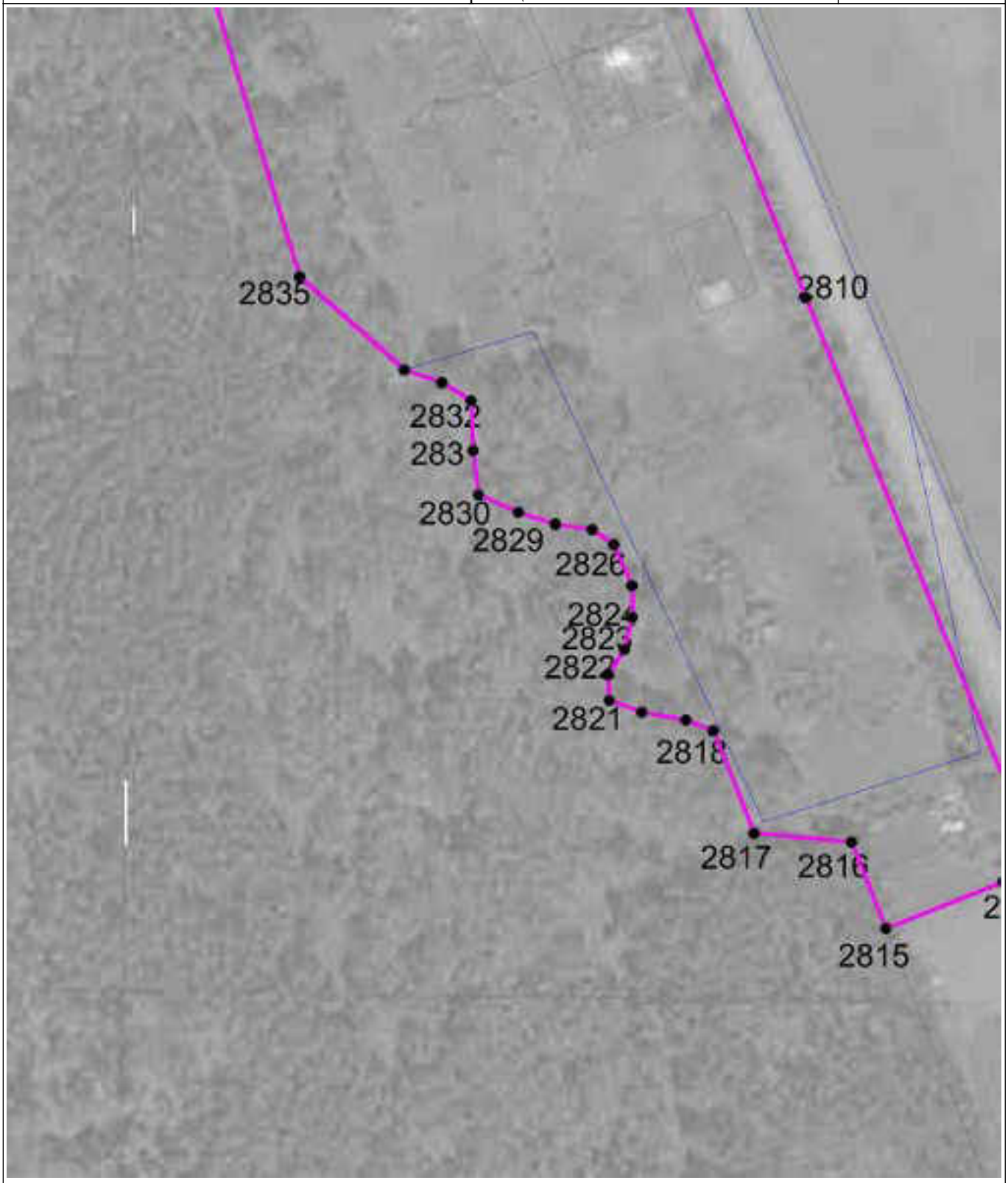

Масштаб 1 : 2000

Используемые условные знаки и обозначения: см. лист с Обзорной схемой границ

Подпись Собенина Е.Ю. Дата 30 апреля 2021 г.

Место для оттиска печати (при наличии) лица, составившего описание местоположения границ объекта

ОПИСАНИЕ МЕСТОПОЛОЖЕНИЯ ГРАНИЦ

Челябинская область, Миасский городской округ, территориальная зона Сх2

План границ объекта

Выносной лист 246



Масштаб 1 : 2000

Используемые условные знаки и обозначения: см. лист с Обзорной схемой границ

Подпись Собенина Е.Ю. Дата 30 апреля 2021 г.

Место для оттиска печати (при наличии) лица, составившего описание местоположения границ объекта

ОПИСАНИЕ МЕСТОПОЛОЖЕНИЯ ГРАНИЦ

Челябинская область, Миасский городской округ, территориальная зона Сх2

План границ объекта

Выносной лист 247



Масштаб 1 : 2000

Используемые условные знаки и обозначения: см. лист с Обзорной схемой границ

Подпись Собенина Е.Ю. Дата 30 апреля 2021 г.

Место для оттиска печати (при наличии) лица, составившего описание местоположения границ объекта

ОПИСАНИЕ МЕСТОПОЛОЖЕНИЯ ГРАНИЦ

Челябинская область, Миасский городской округ, территориальная зона Сх2

План границ объекта

Выносной лист 248



Масштаб 1 : 2000

Используемые условные знаки и обозначения: см. лист с Обзорной схемой границ

Подпись Собенина Е.Ю. Дата 30 апреля 2021 г.

Место для оттиска печати (при наличии) лица, составившего описание местоположения границ объекта

ОПИСАНИЕ МЕСТОПОЛОЖЕНИЯ ГРАНИЦ

Челябинская область, Миасский городской округ, территориальная зона Сх2

План границ объекта

Выносной лист 249



Масштаб 1 : 2000

Используемые условные знаки и обозначения: см. лист с Обзорной схемой границ

Подпись Собенина Е.Ю. Дата 30 апреля 2021 г.

Место для оттиска печати (при наличии) лица, составившего описание местоположения границ объекта

ОПИСАНИЕ МЕСТОПОЛОЖЕНИЯ ГРАНИЦ

Челябинская область, Миасский городской округ, территориальная зона Сх2

План границ объекта

Выносной лист 250

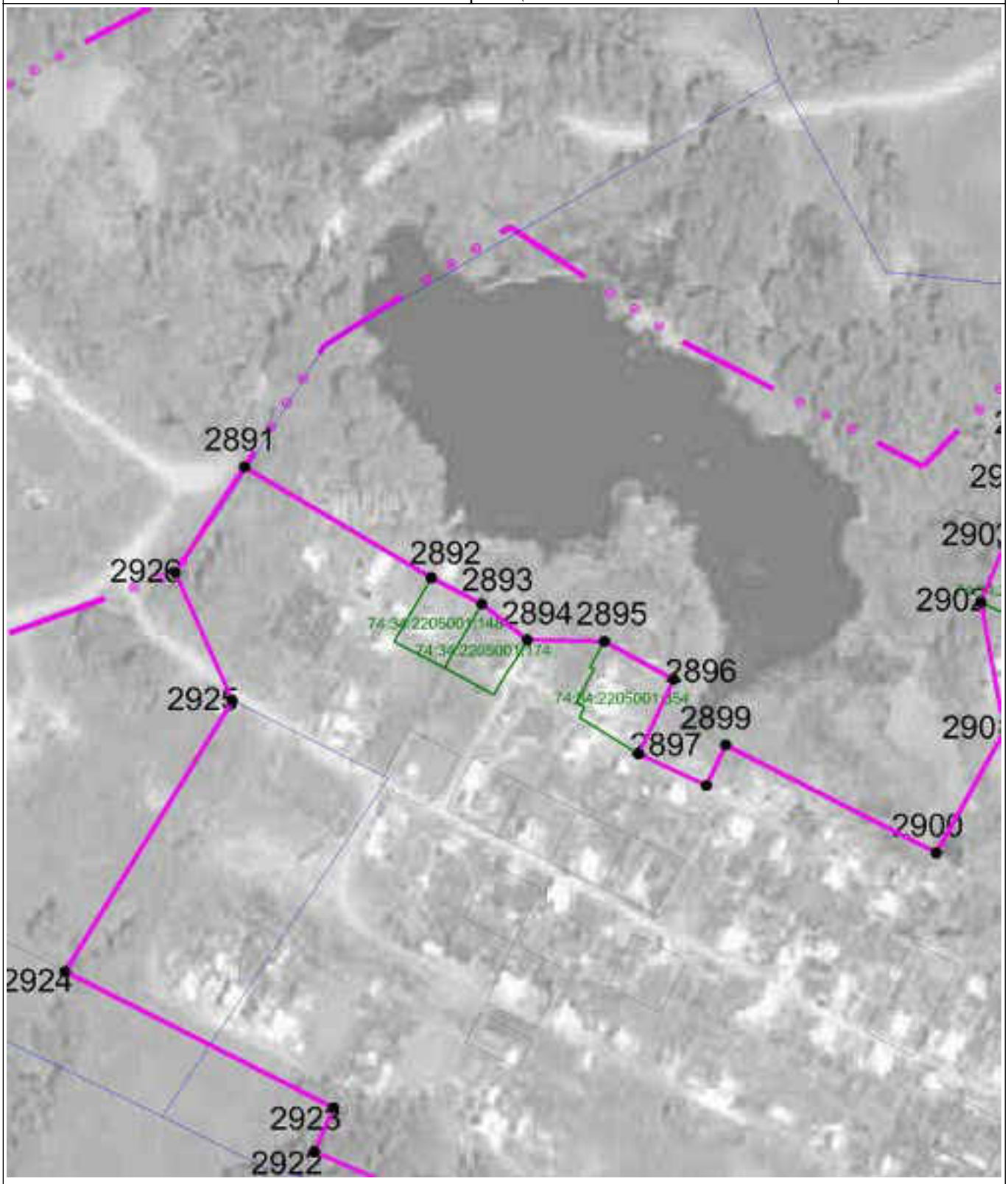

Масштаб 1 : 2000

Используемые условные знаки и обозначения: см. лист с Обзорной схемой границ

Подпись Собенина Е.Ю. Дата 30 апреля 2021 г.

Место для оттиска печати (при наличии) лица, составившего описание местоположения границ объекта

ОПИСАНИЕ МЕСТОПОЛОЖЕНИЯ ГРАНИЦ

Челябинская область, Миасский городской округ, территориальная зона Сх2

План границ объекта

Выносной лист 251

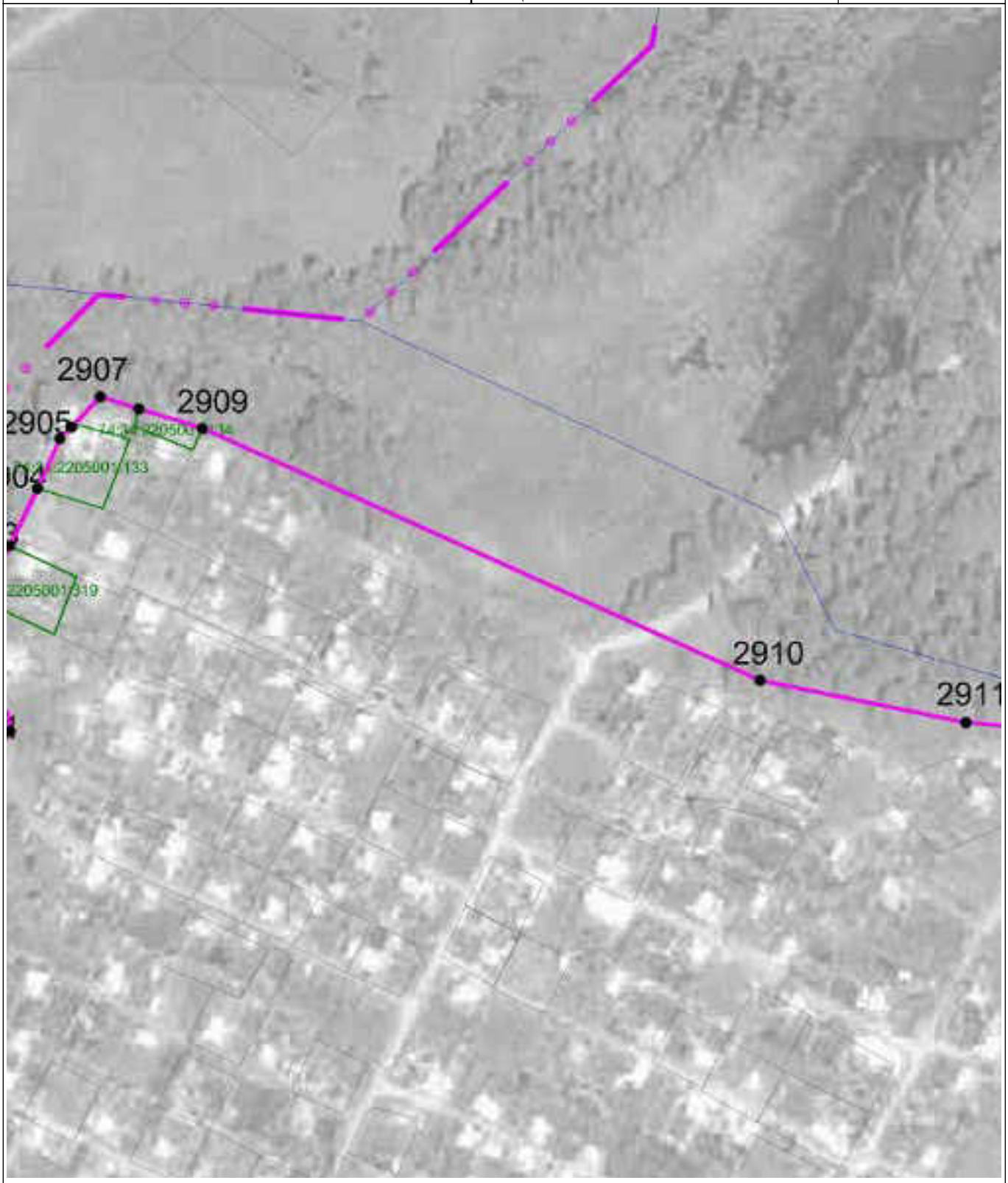

Масштаб 1 : 2000

Используемые условные знаки и обозначения: см. лист с Обзорной схемой границ

Подпись Собенина Е.Ю. Дата 30 апреля 2021 г.

Место для оттиска печати (при наличии) лица, составившего описание местоположения границ объекта

ОПИСАНИЕ МЕСТОПОЛОЖЕНИЯ ГРАНИЦ

Челябинская область, Миасский городской округ, территориальная зона Сх2

План границ объекта

Выносной лист 252



Масштаб 1 : 2000

Используемые условные знаки и обозначения: см. лист с Обзорной схемой границ

Подпись Собенина Е.Ю. Дата 30 апреля 2021 г.

Место для оттиска печати (при наличии) лица, составившего описание местоположения границ объекта

ОПИСАНИЕ МЕСТОПОЛОЖЕНИЯ ГРАНИЦ

Челябинская область, Миасский городской округ, территориальная зона Сх2

План границ объекта

Выносной лист 253

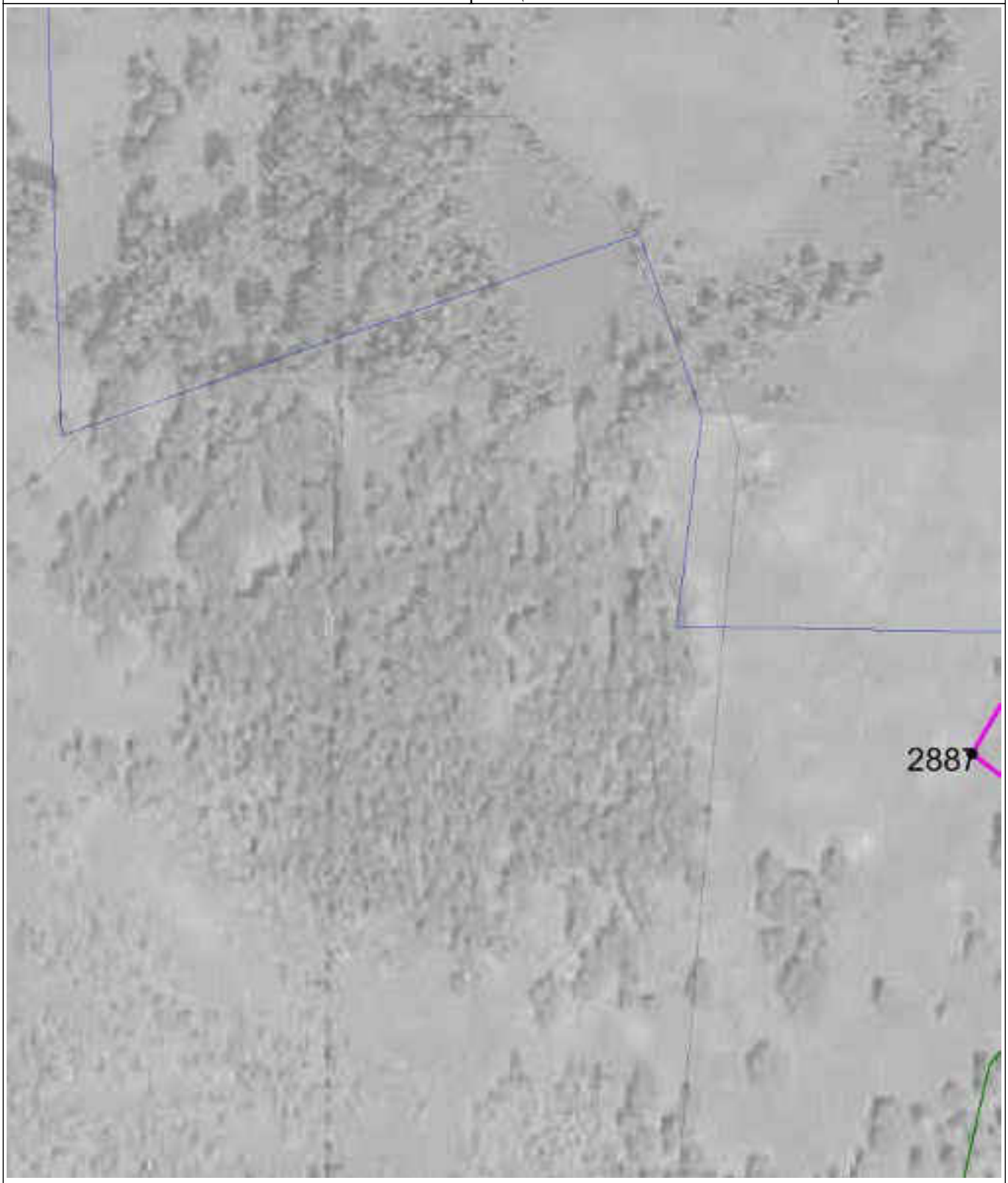

Масштаб 1 : 2000

Используемые условные знаки и обозначения: см. лист с Обзорной схемой границ

Подпись Собенина Е.Ю. Дата 30 апреля 2021 г.

Место для оттиска печати (при наличии) лица, составившего описание местоположения границ объекта

ОПИСАНИЕ МЕСТОПОЛОЖЕНИЯ ГРАНИЦ

Челябинская область, Миасский городской округ, территориальная зона Сх2

План границ объекта

Выносной лист 254



Масштаб 1 : 2000

Используемые условные знаки и обозначения: см. лист с Обзорной схемой границ

Подпись Собенина Е.Ю. Дата 30 апреля 2021 г.

Место для оттиска печати (при наличии) лица, составившего описание местоположения границ объекта

ОПИСАНИЕ МЕСТОПОЛОЖЕНИЯ ГРАНИЦ

Челябинская область, Миасский городской округ, территориальная зона Сх2

План границ объекта

Выносной лист 255



Масштаб 1 : 2000

Используемые условные знаки и обозначения: см. лист с Обзорной схемой границ

Подпись Собенина Е.Ю. Дата 30 апреля 2021 г.

Место для оттиска печати (при наличии) лица, составившего описание местоположения границ объекта

ОПИСАНИЕ МЕСТОПОЛОЖЕНИЯ ГРАНИЦ

Челябинская область, Миасский городской округ, территориальная зона Сх2

План границ объекта

Выносной лист 256



Масштаб 1 : 2000

Используемые условные знаки и обозначения: см. лист с Обзорной схемой границ

Подпись Собенина Е.Ю. Дата 30 апреля 2021 г.

Место для оттиска печати (при наличии) лица, составившего описание местоположения границ объекта

ОПИСАНИЕ МЕСТОПОЛОЖЕНИЯ ГРАНИЦ

Челябинская область, Миасский городской округ, территориальная зона Сх2

План границ объекта

Выносной лист 257



Масштаб 1 : 2000

Используемые условные знаки и обозначения: см. лист с Обзорной схемой границ

Подпись Собенина Е.Ю. Дата 30 апреля 2021 г.

Место для оттиска печати (при наличии) лица, составившего описание местоположения границ объекта

ОПИСАНИЕ МЕСТОПОЛОЖЕНИЯ ГРАНИЦ

Челябинская область, Миасский городской округ, территориальная зона Сх2

План границ объекта

Выносной лист 258



Масштаб 1 : 2000

Используемые условные знаки и обозначения: см. лист с Обзорной схемой границ

Подпись Собенина Е.Ю. Дата 30 апреля 2021 г.

Место для оттиска печати (при наличии) лица, составившего описание местоположения границ объекта

ОПИСАНИЕ МЕСТОПОЛОЖЕНИЯ ГРАНИЦ

Челябинская область, Миасский городской округ, территориальная зона Сх2

План границ объекта

Выносной лист 259

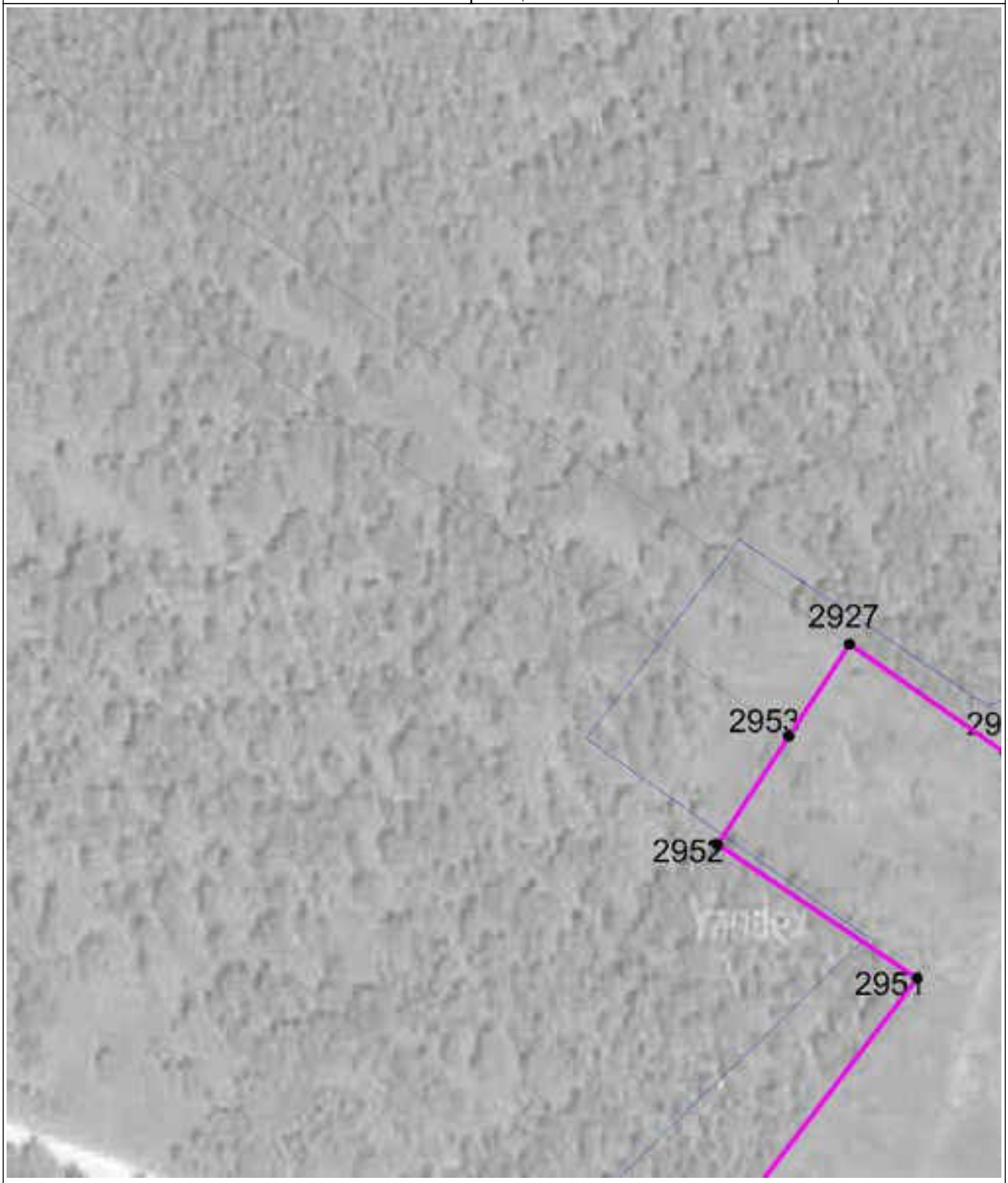

Масштаб 1 : 2000

Используемые условные знаки и обозначения: см. лист с Обзорной схемой границ

Подпись Собенина Е.Ю. Дата 30 апреля 2021 г.

Место для оттиска печати (при наличии) лица, составившего описание местоположения границ объекта

ОПИСАНИЕ МЕСТОПОЛОЖЕНИЯ ГРАНИЦ

Челябинская область, Миасский городской округ, территориальная зона Сх2

План границ объекта

Выносной лист 260



Масштаб 1 : 2000

Используемые условные знаки и обозначения: см. лист с Обзорной схемой границ

Подпись Собенина Е.Ю. Дата 30 апреля 2021 г.

Место для оттиска печати (при наличии) лица, составившего описание местоположения границ объекта

ОПИСАНИЕ МЕСТОПОЛОЖЕНИЯ ГРАНИЦ

Челябинская область, Миасский городской округ, территориальная зона Сх2

План границ объекта

Выносной лист 261

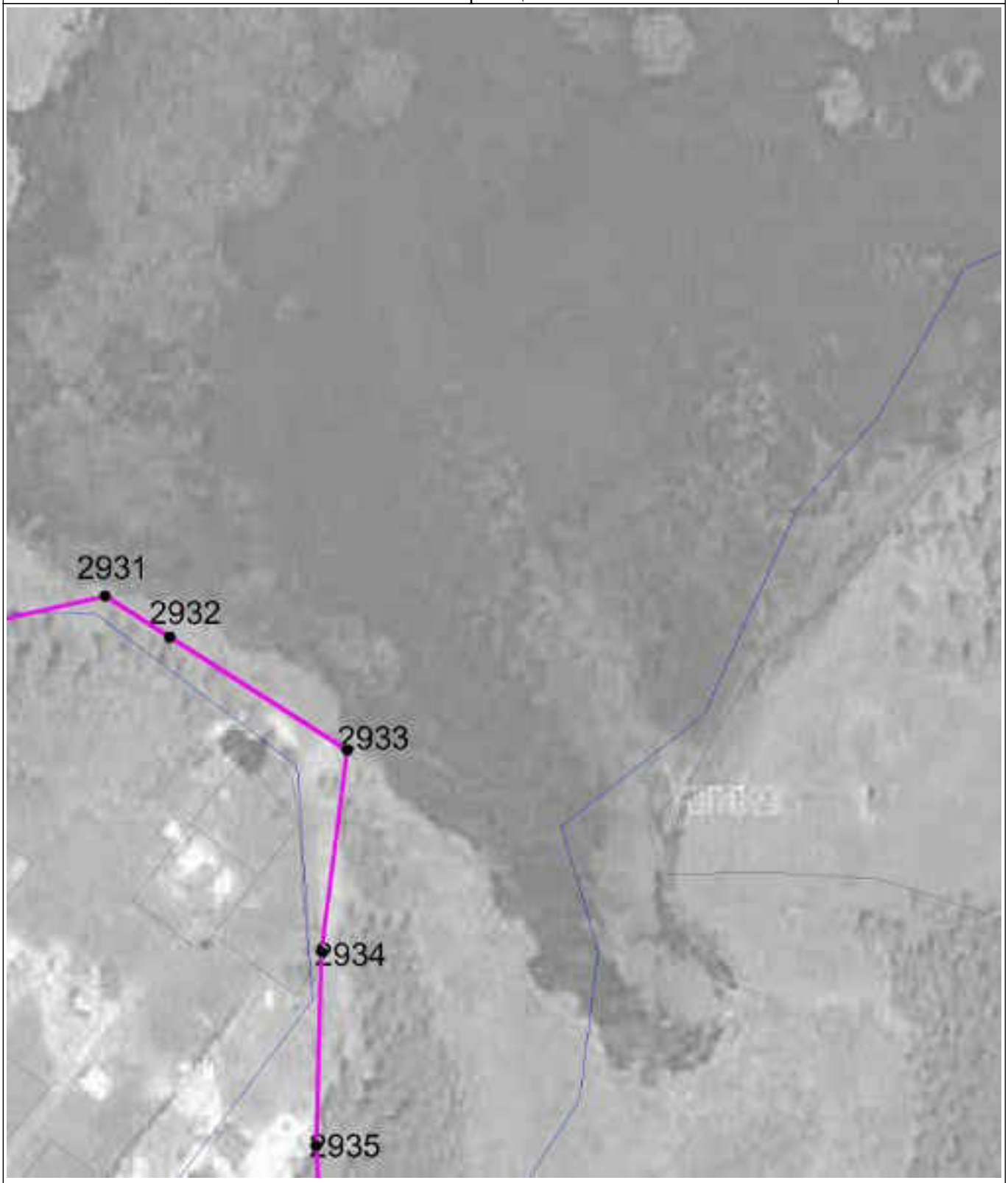

Масштаб 1 : 2000

Используемые условные знаки и обозначения: см. лист с Обзорной схемой границ

Подпись Собенина Е.Ю. Дата 30 апреля 2021 г.

Место для оттиска печати (при наличии) лица, составившего описание местоположения границ объекта

ОПИСАНИЕ МЕСТОПОЛОЖЕНИЯ ГРАНИЦ

Челябинская область, Миасский городской округ, территориальная зона Сх2

План границ объекта

Выносной лист 262



Масштаб 1 : 2000

Используемые условные знаки и обозначения: см. лист с Обзорной схемой границ

Подпись Собенина Е.Ю. Дата 30 апреля 2021 г.

Место для оттиска печати (при наличии) лица, составившего описание местоположения границ объекта

ОПИСАНИЕ МЕСТОПОЛОЖЕНИЯ ГРАНИЦ

Челябинская область, Миасский городской округ, территориальная зона Сх2

План границ объекта

Выносной лист 263



Масштаб 1 : 2000

Используемые условные знаки и обозначения: см. лист с Обзорной схемой границ

Подпись Собенина Е.Ю. Дата 30 апреля 2021 г.

Место для оттиска печати (при наличии) лица, составившего описание местоположения границ объекта

ОПИСАНИЕ МЕСТОПОЛОЖЕНИЯ ГРАНИЦ

Челябинская область, Миасский городской округ, территориальная зона Сх2

План границ объекта

Выносной лист 264

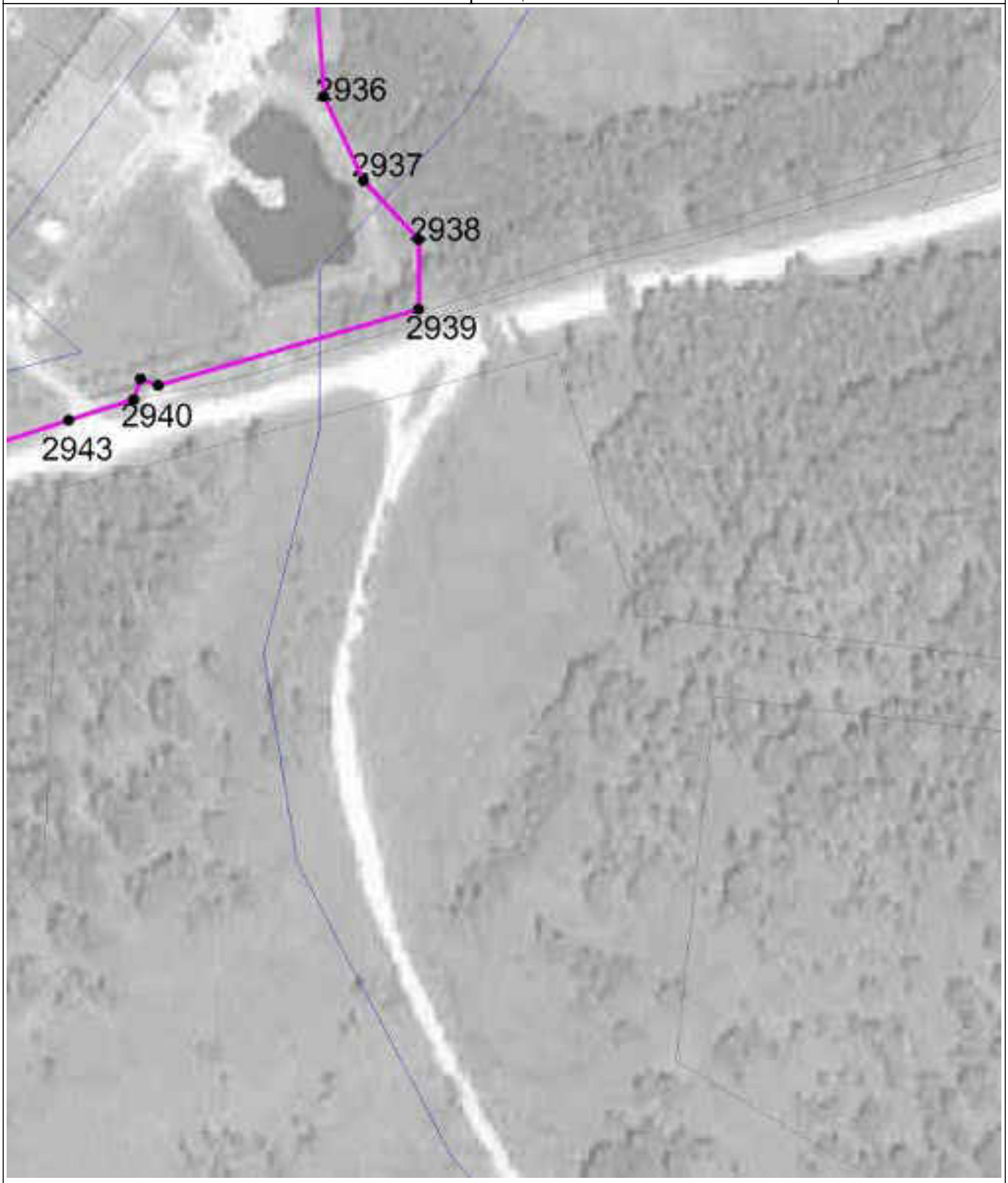

Масштаб 1 : 2000

Используемые условные знаки и обозначения: см. лист с Обзорной схемой границ

Подпись Собенина Е.Ю. Дата 30 апреля 2021 г.

Место для оттиска печати (при наличии) лица, составившего описание местоположения границ объекта

ОПИСАНИЕ МЕСТОПОЛОЖЕНИЯ ГРАНИЦ

Челябинская область, Миасский городской округ, территориальная зона Сх2

План границ объекта

Выносной лист 265

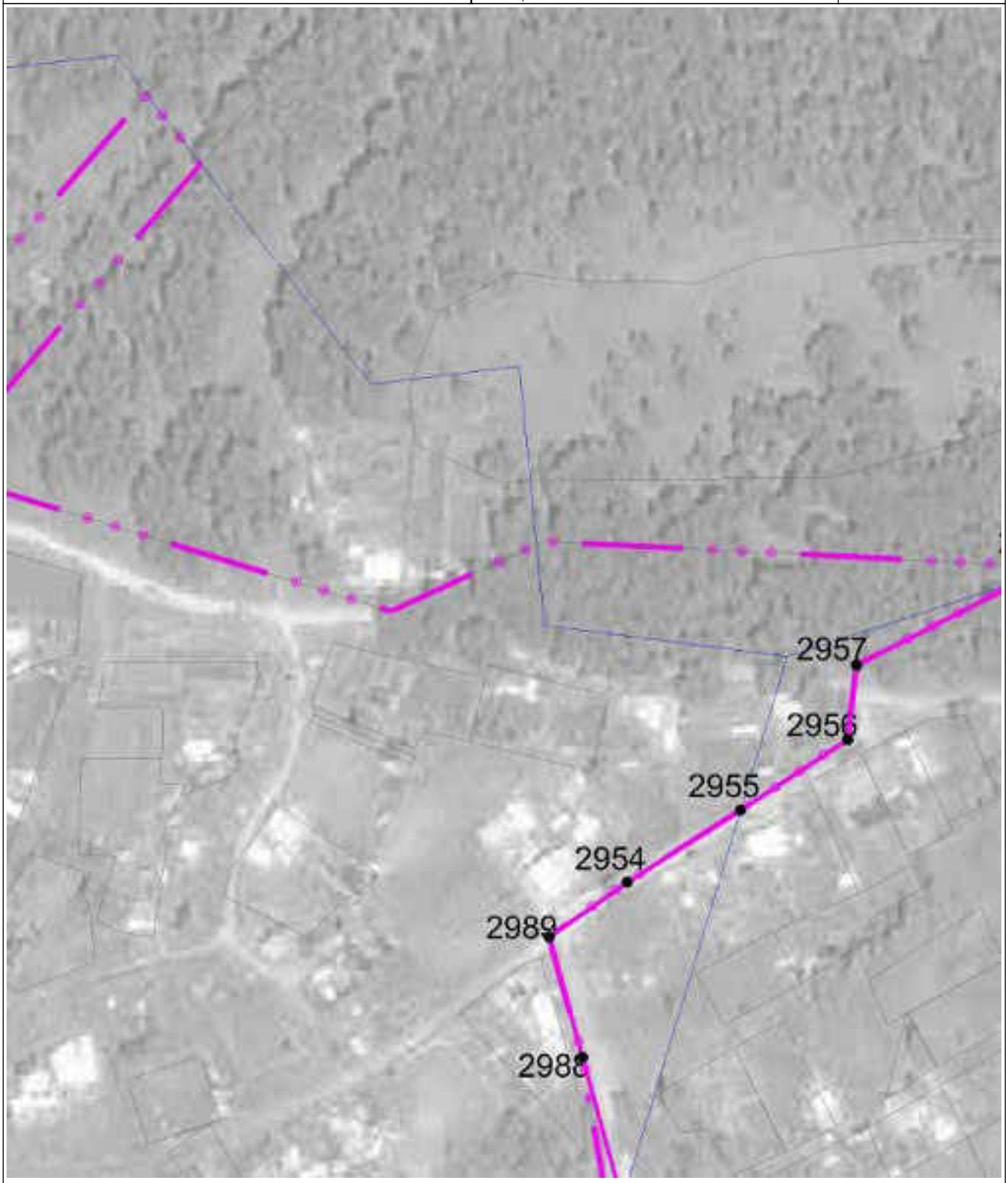

Масштаб 1 : 2000

Используемые условные знаки и обозначения: см. лист с Обзорной схемой границ

Подпись Собенина Е.Ю. Дата 30 апреля 2021 г.

Место для оттиска печати (при наличии) лица, составившего описание местоположения границ объекта

ОПИСАНИЕ МЕСТОПОЛОЖЕНИЯ ГРАНИЦ

Челябинская область, Миасский городской округ, территориальная зона Сх2

План границ объекта

Выносной лист 266



Масштаб 1 : 2000

Используемые условные знаки и обозначения: см. лист с Обзорной схемой границ

Подпись Собенина Е.Ю. Дата 30 апреля 2021 г.

Место для оттиска печати (при наличии) лица, составившего описание местоположения границ объекта

ОПИСАНИЕ МЕСТОПОЛОЖЕНИЯ ГРАНИЦ

Челябинская область, Миасский городской округ, территориальная зона Сх2

План границ объекта

Выносной лист 267



Масштаб 1 : 2000

Используемые условные знаки и обозначения: см. лист с Обзорной схемой границ

Подпись Собенина Е.Ю. Дата 30 апреля 2021 г.

Место для оттиска печати (при наличии) лица, составившего описание местоположения границ объекта

ОПИСАНИЕ МЕСТОПОЛОЖЕНИЯ ГРАНИЦ

Челябинская область, Миасский городской округ, территориальная зона Сх2

План границ объекта

Выносной лист 268

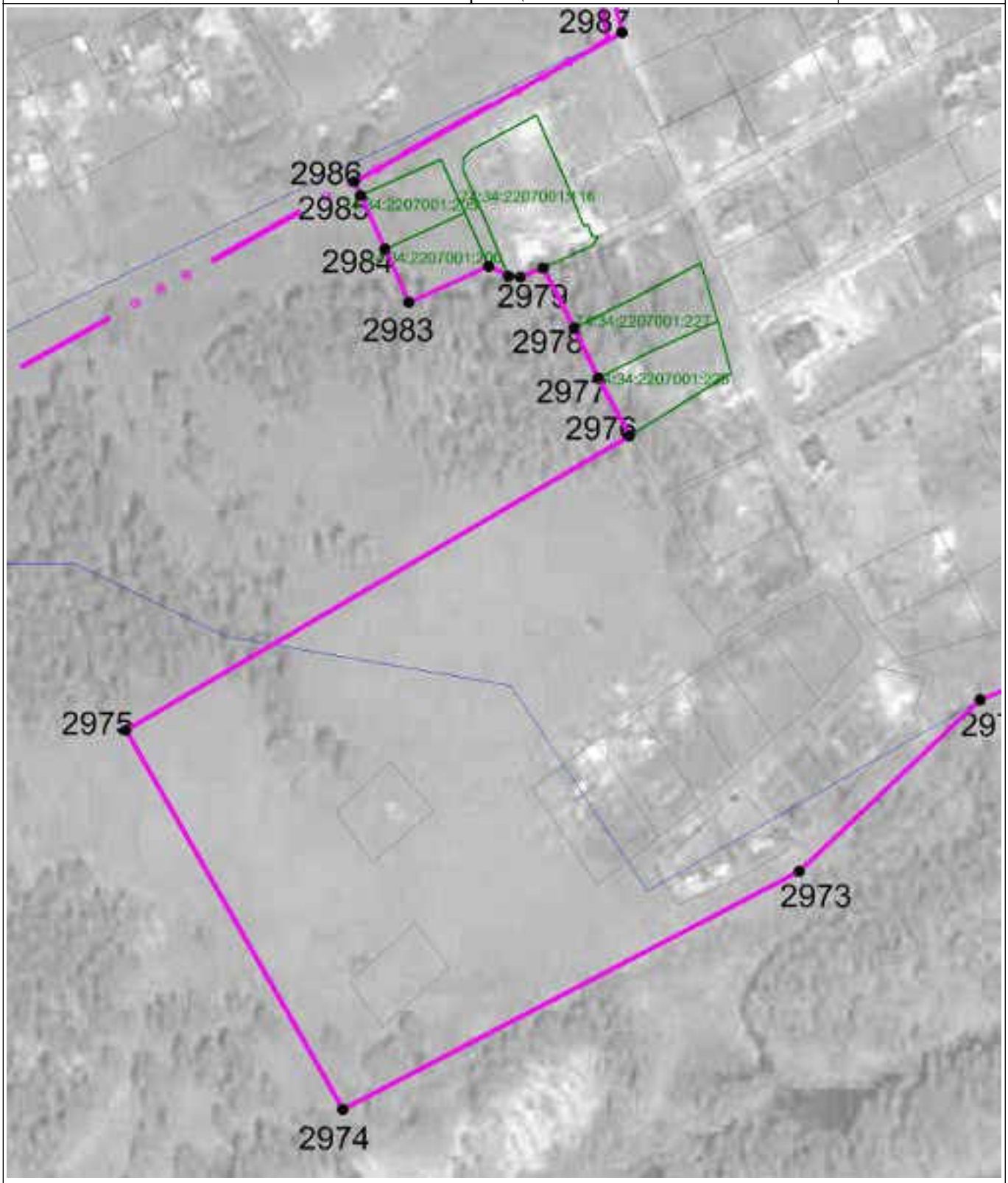

Масштаб 1 : 2000

Используемые условные знаки и обозначения: см. лист с Обзорной схемой границ

Подпись Собенина Е.Ю. Дата 30 апреля 2021 г.

Место для оттиска печати (при наличии) лица, составившего описание местоположения границ объекта

ОПИСАНИЕ МЕСТОПОЛОЖЕНИЯ ГРАНИЦ

Челябинская область, Миасский городской округ, территориальная зона Сх2

План границ объекта

Выносной лист 269

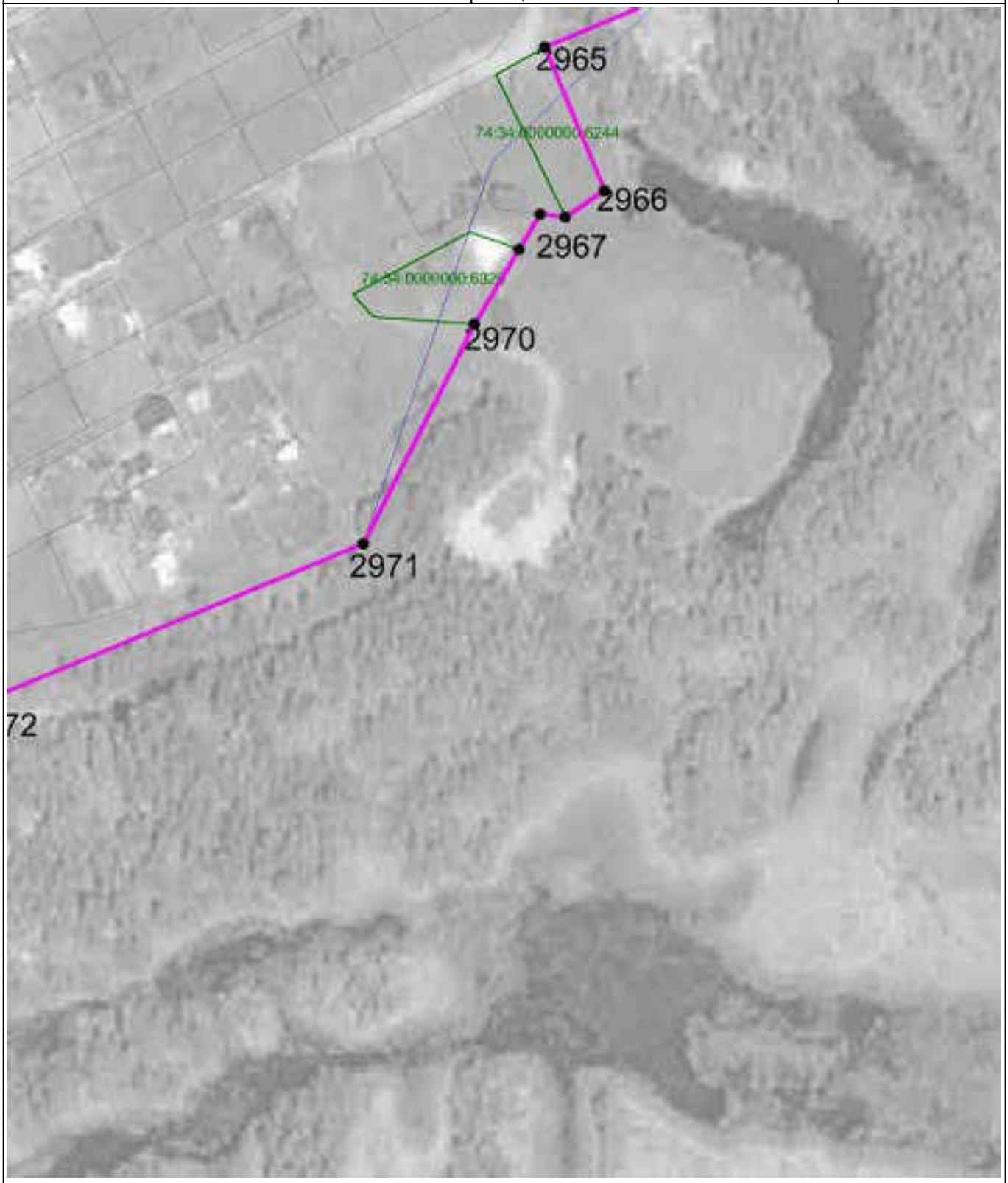

Масштаб 1 : 2000

Используемые условные знаки и обозначения: см. лист с Обзорной схемой границ

Подпись Собенина Е.Ю. Дата 30 апреля 2021 г.

Место для оттиска печати (при наличии) лица, составившего описание местоположения границ объекта

ОПИСАНИЕ МЕСТОПОЛОЖЕНИЯ ГРАНИЦ

Челябинская область, Миасский городской округ, территориальная зона Сх2

План границ объекта

Выносной лист 270



Масштаб 1 : 2000

Используемые условные знаки и обозначения: см. лист с Обзорной схемой границ

Подпись Собенина Е.Ю. Дата 30 апреля 2021 г.

Место для оттиска печати (при наличии) лица, составившего описание местоположения границ объекта

ОПИСАНИЕ МЕСТОПОЛОЖЕНИЯ ГРАНИЦ

Челябинская область, Миасский городской округ, территориальная зона Сх2

План границ объекта

Выносной лист 271



Масштаб 1 : 2000

Используемые условные знаки и обозначения: см. лист с Обзорной схемой границ

Подпись Собенина Е.Ю. Дата 30 апреля 2021 г.

Место для оттиска печати (при наличии) лица, составившего описание местоположения границ объекта

ОПИСАНИЕ МЕСТОПОЛОЖЕНИЯ ГРАНИЦ

Челябинская область, Миасский городской округ, территориальная зона Сх2

План границ объекта

Выносной лист 272



Масштаб 1 : 2000

Используемые условные знаки и обозначения: см. лист с Обзорной схемой границ

Подпись Собенина Е.Ю. Дата 30 апреля 2021 г.

Место для оттиска печати (при наличии) лица, составившего описание местоположения границ объекта

ОПИСАНИЕ МЕСТОПОЛОЖЕНИЯ ГРАНИЦ

Челябинская область, Миасский городской округ, территориальная зона Сх2

План границ объекта

Выносной лист 273



Масштаб 1 : 2000

Используемые условные знаки и обозначения: см. лист с Обзорной схемой границ

Подпись Собенина Е.Ю. Дата 30 апреля 2021 г.

Место для оттиска печати (при наличии) лица, составившего описание местоположения границ объекта

ОПИСАНИЕ МЕСТОПОЛОЖЕНИЯ ГРАНИЦ

Челябинская область, Миасский городской округ, территориальная зона Сх2

План границ объекта

Выносной лист 274



Масштаб 1 : 2000

Используемые условные знаки и обозначения: см. лист с Обзорной схемой границ

Подпись Собенина Е.Ю. Дата 30 апреля 2021 г.

Место для оттиска печати (при наличии) лица, составившего описание местоположения границ объекта

ОПИСАНИЕ МЕСТОПОЛОЖЕНИЯ ГРАНИЦ

Челябинская область, Миасский городской округ, территориальная зона Сх2

План границ объекта

Выносной лист 275

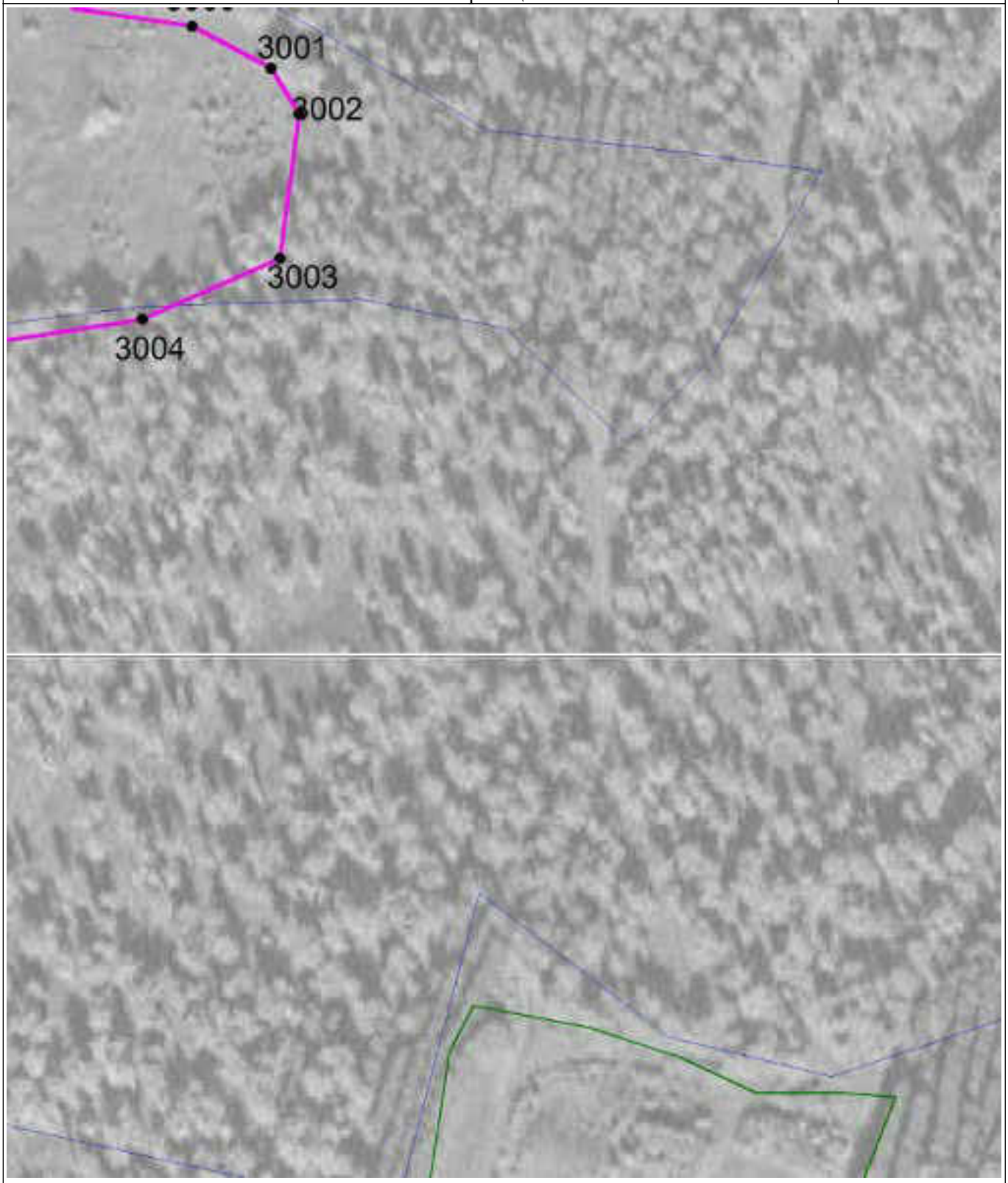

Масштаб 1 : 2000

Используемые условные знаки и обозначения: см. лист с Обзорной схемой границ

Подпись Собенина Е.Ю. Дата 30 апреля 2021 г.

Место для оттиска печати (при наличии) лица, составившего описание местоположения границ объекта

ОПИСАНИЕ МЕСТОПОЛОЖЕНИЯ ГРАНИЦ

Челябинская область, Миасский городской округ, территориальная зона Сх2

План границ объекта

Выносной лист 276



Масштаб 1 : 2000

Используемые условные знаки и обозначения: см. лист с Обзорной схемой границ

Подпись Собенина Е.Ю. Дата 30 апреля 2021 г.

Место для оттиска печати (при наличии) лица, составившего описание местоположения границ объекта

ОПИСАНИЕ МЕСТОПОЛОЖЕНИЯ ГРАНИЦ

Челябинская область, Миасский городской округ, территориальная зона Сх2

План границ объекта

Выносной лист 277



Масштаб 1 : 2000

Используемые условные знаки и обозначения: см. лист с Обзорной схемой границ

Подпись Собенина Е.Ю. Дата 30 апреля 2021 г.

Место для оттиска печати (при наличии) лица, составившего описание местоположения границ объекта

ОПИСАНИЕ МЕСТОПОЛОЖЕНИЯ ГРАНИЦ

Челябинская область, Миасский городской округ, территориальная зона Сх2

План границ объекта

Выносной лист 278



Масштаб 1 : 2000

Используемые условные знаки и обозначения: см. лист с Обзорной схемой границ

Подпись Собенина Е.Ю. Дата 30 апреля 2021 г.

Место для оттиска печати (при наличии) лица, составившего описание местоположения границ объекта

ОПИСАНИЕ МЕСТОПОЛОЖЕНИЯ ГРАНИЦ

Челябинская область, Миасский городской округ, территориальная зона Сх2

План границ объекта

Выносной лист 279

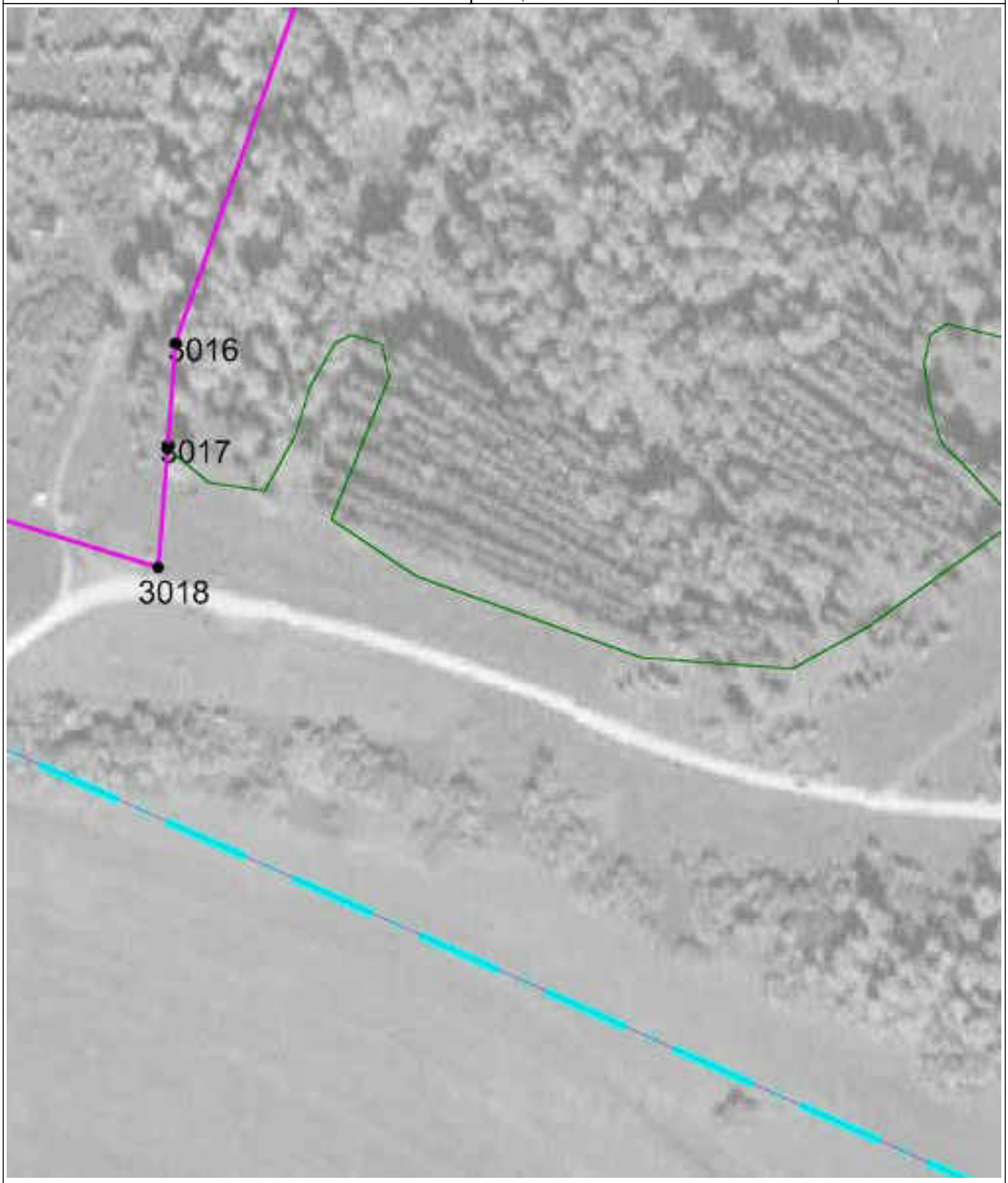

Масштаб 1 : 2000

Используемые условные знаки и обозначения: см. лист с Обзорной схемой границ

Подпись Собенина Е.Ю. Дата 30 апреля 2021 г.

Место для оттиска печати (при наличии) лица, составившего описание местоположения границ объекта

ОПИСАНИЕ МЕСТОПОЛОЖЕНИЯ ГРАНИЦ

Челябинская область, Миасский городской округ, территориальная зона Сх2

План границ объекта

Выносной лист 280

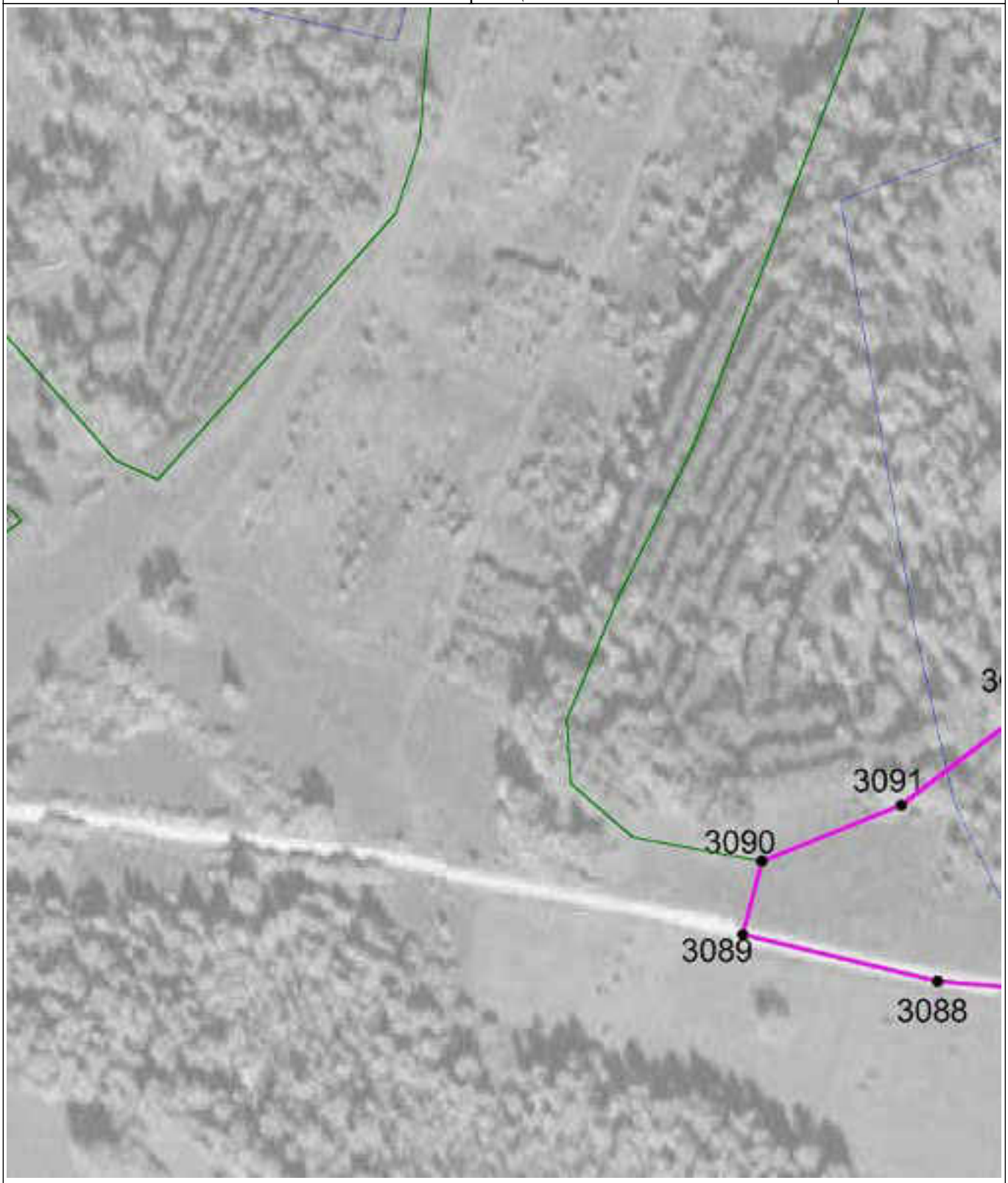

Масштаб 1 : 2000

Используемые условные знаки и обозначения: см. лист с Обзорной схемой границ

Подпись Собенина Е.Ю. Дата 30 апреля 2021 г.

Место для оттиска печати (при наличии) лица, составившего описание местоположения границ объекта

ОПИСАНИЕ МЕСТОПОЛОЖЕНИЯ ГРАНИЦ

Челябинская область, Миасский городской округ, территориальная зона Сх2

План границ объекта

Выносной лист 281



Масштаб 1 : 2000

Используемые условные знаки и обозначения: см. лист с Обзорной схемой границ

Подпись Собенина Е.Ю. Дата 30 апреля 2021 г.

Место для оттиска печати (при наличии) лица, составившего описание местоположения границ объекта

ОПИСАНИЕ МЕСТОПОЛОЖЕНИЯ ГРАНИЦ

Челябинская область, Миасский городской округ, территориальная зона Сх2

План границ объекта

Выносной лист 282



Масштаб 1 : 2000

Используемые условные знаки и обозначения: см. лист с Обзорной схемой границ

Подпись Собенина Е.Ю. Дата 30 апреля 2021 г.

Место для оттиска печати (при наличии) лица, составившего описание местоположения границ объекта

ОПИСАНИЕ МЕСТОПОЛОЖЕНИЯ ГРАНИЦ

Челябинская область, Миасский городской округ, территориальная зона Сх2

План границ объекта

Выносной лист 283



Масштаб 1 : 2000

Используемые условные знаки и обозначения: см. лист с Обзорной схемой границ

Подпись Собенина Е.Ю. Дата 30 апреля 2021 г.

Место для оттиска печати (при наличии) лица, составившего описание местоположения границ объекта

ОПИСАНИЕ МЕСТОПОЛОЖЕНИЯ ГРАНИЦ

Челябинская область, Миасский городской округ, территориальная зона Сх2

План границ объекта

Выносной лист 284



Масштаб 1 : 2000

Используемые условные знаки и обозначения: см. лист с Обзорной схемой границ

Подпись Собенина Е.Ю. Дата 30 апреля 2021 г.

Место для оттиска печати (при наличии) лица, составившего описание местоположения границ объекта

ОПИСАНИЕ МЕСТОПОЛОЖЕНИЯ ГРАНИЦ

Челябинская область, Миасский городской округ, территориальная зона Сх2

План границ объекта

Выносной лист 285



Масштаб 1 : 2000

Используемые условные знаки и обозначения: см. лист с Обзорной схемой границ

Подпись Собенина Е.Ю. Дата 30 апреля 2021 г.

Место для оттиска печати (при наличии) лица, составившего описание местоположения границ объекта

ОПИСАНИЕ МЕСТОПОЛОЖЕНИЯ ГРАНИЦ

Челябинская область, Миасский городской округ, территориальная зона Сх2

План границ объекта

Выносной лист 286



Масштаб 1 : 2000

Используемые условные знаки и обозначения: см. лист с Обзорной схемой границ

Подпись Собенина Е.Ю. Дата 30 апреля 2021 г.

Место для оттиска печати (при наличии) лица, составившего описание местоположения границ объекта

ОПИСАНИЕ МЕСТОПОЛОЖЕНИЯ ГРАНИЦ

Челябинская область, Миасский городской округ, территориальная зона Сх2

План границ объекта

Выносной лист 287



Масштаб 1 : 2000

Используемые условные знаки и обозначения: см. лист с Обзорной схемой границ

Подпись Собенина Е.Ю. Дата 30 апреля 2021 г.

Место для оттиска печати (при наличии) лица, составившего описание местоположения границ объекта

ОПИСАНИЕ МЕСТОПОЛОЖЕНИЯ ГРАНИЦ

Челябинская область, Миасский городской округ, территориальная зона Сх2

План границ объекта

Выносной лист 288



Масштаб 1 : 2000

Используемые условные знаки и обозначения: см. лист с Обзорной схемой границ

Подпись Собенина Е.Ю. Дата 30 апреля 2021 г.

Место для оттиска печати (при наличии) лица, составившего описание местоположения границ объекта

ОПИСАНИЕ МЕСТОПОЛОЖЕНИЯ ГРАНИЦ

Челябинская область, Миасский городской округ, территориальная зона Сх2

План границ объекта

Выносной лист 289



Масштаб 1 : 2000

Используемые условные знаки и обозначения: см. лист с Обзорной схемой границ

Подпись Собенина Е.Ю. Дата 30 апреля 2021 г.

Место для оттиска печати (при наличии) лица, составившего описание местоположения границ объекта

ОПИСАНИЕ МЕСТОПОЛОЖЕНИЯ ГРАНИЦ

Челябинская область, Миасский городской округ, территориальная зона Сх2

План границ объекта

Выносной лист 290



Масштаб 1 : 2000

Используемые условные знаки и обозначения: см. лист с Обзорной схемой границ

Подпись Собенина Е.Ю. Дата 30 апреля 2021 г.

Место для оттиска печати (при наличии) лица, составившего описание местоположения границ объекта

ОПИСАНИЕ МЕСТОПОЛОЖЕНИЯ ГРАНИЦ

Челябинская область, Миасский городской округ, территориальная зона Сх2

План границ объекта

Выносной лист 291



Масштаб 1 : 2000

Используемые условные знаки и обозначения: см. лист с Обзорной схемой границ

Подпись Собенина Е.Ю. Дата 30 апреля 2021 г.

Место для оттиска печати (при наличии) лица, составившего описание местоположения границ объекта

ОПИСАНИЕ МЕСТОПОЛОЖЕНИЯ ГРАНИЦ

Челябинская область, Миасский городской округ, территориальная зона Сх2

План границ объекта

Выносной лист 292



Масштаб 1 : 2000

Используемые условные знаки и обозначения: см. лист с Обзорной схемой границ

Подпись Собенина Е.Ю. Дата 30 апреля 2021 г.

Место для оттиска печати (при наличии) лица, составившего описание местоположения границ объекта

ОПИСАНИЕ МЕСТОПОЛОЖЕНИЯ ГРАНИЦ

Челябинская область, Миасский городской округ, территориальная зона Сх2

План границ объекта

Выносной лист 293

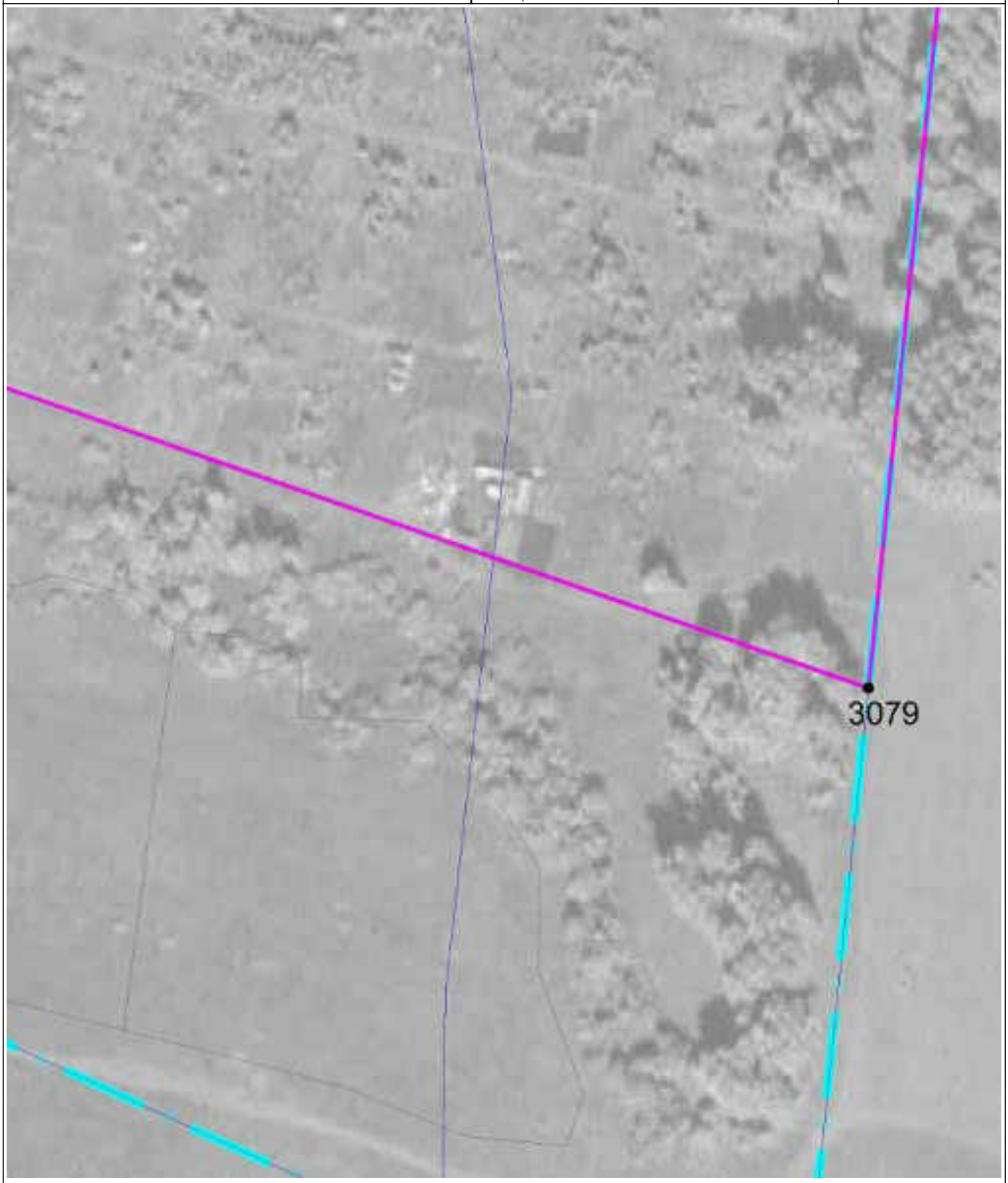

Масштаб 1 : 2000

Используемые условные знаки и обозначения: см. лист с Обзорной схемой границ

Подпись Собенина Е.Ю. Дата 30 апреля 2021 г.

Место для оттиска печати (при наличии) лица, составившего описание местоположения границ объекта

ОПИСАНИЕ МЕСТОПОЛОЖЕНИЯ ГРАНИЦ

Челябинская область, Миасский городской округ, территориальная зона Т

(наименование объекта местоположение границ, которого описано (далее - объект)

Сведения об объекте

№ № п/п	Характеристики объекта	Описание характеристик
1	2	3
1	Местоположение объекта	Челябинская область, Миасский городской округ, территориальная зона Т
2	Площадь объекта ± величина погрешности определения площади (Р ± ΔР)	94.19 га
3	Иные характеристики объекта	—

ОПИСАНИЕ МЕСТОПОЛОЖЕНИЯ ГРАНИЦ

Челябинская область, Миасский городской округ, территориальная зона Т
(наименование объекта)

Сведения о местоположении границ объекта

1. Система координат МСК-74

2. Сведения о характерных точках границ объекта

Обозначение характерных точек границ	Координаты, м		Метод определения координат и средняя квадратическая погрешность положения характерной точки (Mt), м	Описание обозначения точки
	X	Y		
1	2	3	4	5
Часть № 1				
1	623627.20	2248206.24	картометрический метод; Mt=0,4	—
2	623746.98	2248322.89	картометрический метод; Mt=0,4	—
3	623746.92	2248349.73	картометрический метод; Mt=0,4	—
4	623710.31	2248315.75	картометрический метод; Mt=0,4	—
5	623618.66	2248227.85	картометрический метод; Mt=0,4	—
6	623588.67	2248198.91	картометрический метод; Mt=0,4	—
7	623566.61	2248181.84	картометрический метод; Mt=0,4	—
8	623530.39	2248161.37	картометрический метод; Mt=0,4	—
9	623514.29	2248153.23	картометрический метод; Mt=0,4	—
10	623497.38	2248145.41	картометрический метод; Mt=0,4	—
11	623458.66	2248127.46	картометрический метод; Mt=0,4	—
12	623348.14	2248073.31	картометрический метод; Mt=0,4	—
13	623185.19	2248000.42	картометрический метод; Mt=0,4	—
14	623081.29	2247944.67	картометрический метод; Mt=0,4	—
15	623021.59	2247908.39	картометрический метод; Mt=0,4	—
16	622910.10	2247840.77	картометрический метод; Mt=0,4	—
17	622848.75	2247801.19	картометрический метод; Mt=0,4	—
18	622734.95	2247732.26	картометрический метод; Mt=0,4	—
19	622674.59	2247700.92	картометрический метод; Mt=0,4	—
20	622572.99	2247655.73	картометрический метод; Mt=0,4	—
21	622516.92	2247626.04	картометрический метод; Mt=0,4	—
22	622471.07	2247600.98	картометрический метод; Mt=0,4	—
23	622348.06	2247529.20	картометрический метод; Mt=0,4	—
24	622178.99	2247420.88	картометрический метод; Mt=0,4	—
25	622082.02	2247371.40	картометрический метод; Mt=0,4	—
26	621805.42	2247241.51	картометрический метод; Mt=0,4	—
27	621382.82	2247020.53	картометрический метод; Mt=0,4	—
28	621300.10	2246981.39	картометрический метод; Mt=0,4	—
29	621283.91	2246973.72	картометрический метод; Mt=0,4	—
30	621273.04	2246969.30	картометрический метод; Mt=0,4	—

Челябинская область, Миасский городской округ, территориальная зона Т				
Обозначение характерных точек границ	Координаты, м		Метод определения координат и средняя квадратическая погрешность положения характерной точки (Mt), м	Описание обозначения точки
	X	Y		
1	2	3	4	5
31	621262.74	2246965.60	картометрический метод; Mt=0,4	—
32	621245.84	2246962.02	картометрический метод; Mt=0,4	—
33	621235.60	2246960.61	картометрический метод; Mt=0,4	—
34	621199.51	2246955.61	картометрический метод; Mt=0,4	—
35	621111.19	2246941.47	картометрический метод; Mt=0,4	—
36	621102.19	2246940.08	картометрический метод; Mt=0,4	—
37	621046.16	2246937.94	картометрический метод; Mt=0,4	—
38	621047.50	2246938.39	картометрический метод; Mt=0,4	—
39	620929.34	2246934.74	картометрический метод; Mt=0,4	—
40	620606.79	2246965.68	картометрический метод; Mt=0,4	—
41	620438.66	2246987.09	картометрический метод; Mt=0,4	—
42	620391.67	2246987.41	картометрический метод; Mt=0,4	—
43	620103.41	2247011.20	картометрический метод; Mt=0,4	—
44	619952.34	2247008.56	картометрический метод; Mt=0,4	—
45	619887.39	2246995.65	картометрический метод; Mt=0,4	—
46	619735.02	2247000.95	картометрический метод; Mt=0,4	—
47	619613.26	2246991.39	картометрический метод; Mt=0,4	—
48	619293.20	2246932.10	картометрический метод; Mt=0,4	—
49	619199.79	2246923.13	картометрический метод; Mt=0,4	—
50	619123.57	2246927.88	картометрический метод; Mt=0,4	—
51	618867.97	2246950.18	картометрический метод; Mt=0,4	—
52	618508.43	2246973.27	картометрический метод; Mt=0,4	—
53	618434.55	2246973.27	картометрический метод; Mt=0,4	—
54	618310.52	2246981.18	картометрический метод; Mt=0,4	—
55	618069.98	2246983.95	картометрический метод; Mt=0,4	—
56	617947.78	2246977.40	картометрический метод; Mt=0,4	—
57	617876.33	2246961.42	картометрический метод; Mt=0,4	—
58	617707.59	2246953.18	картометрический метод; Mt=0,4	—
59	617694.77	2246959.54	картометрический метод; Mt=0,4	—
60	617603.00	2246948.86	картометрический метод; Mt=0,4	—
61	617360.23	2246967.33	картометрический метод; Mt=0,4	—
62	617120.10	2246967.33	картометрический метод; Mt=0,4	—
63	616871.67	2246992.77	картометрический метод; Mt=0,4	—
64	616740.25	2247013.48	картометрический метод; Mt=0,4	—
65	616605.54	2247035.94	картометрический метод; Mt=0,4	—
66	616428.50	2247101.49	картометрический метод; Mt=0,4	—
67	616196.52	2247097.95	картометрический метод; Mt=0,4	—
68	616023.68	2247072.88	картометрический метод; Mt=0,4	—
69	615911.53	2247051.77	картометрический метод; Mt=0,4	—
70	615589.36	2246974.52	картометрический метод; Mt=0,4	—
71	615469.99	2246935.33	картометрический метод; Mt=0,4	—

Челябинская область, Миасский городской округ, территориальная зона Т				
Обозначение характерных точек границ	Координаты, м		Метод определения координат и средняя квадратическая погрешность положения характерной точки (Mt), м	Описание обозначения точки
	X	Y		
1	2	3	4	5
72	615371.90	2246921.15	картометрический метод; Mt=0,4	—
73	615163.44	2246752.27	картометрический метод; Mt=0,4	—
74	615094.82	2246710.05	картометрический метод; Mt=0,4	—
75	614989.27	2246670.47	картометрический метод; Mt=0,4	—
76	614907.60	2246670.55	картометрический метод; Mt=0,4	—
77	614839.92	2246639.75	картометрический метод; Mt=0,4	—
78	614849.09	2246599.22	картометрический метод; Mt=0,4	—
79	614822.33	2246576.58	картометрический метод; Mt=0,4	—
80	614661.07	2246486.42	картометрический метод; Mt=0,4	—
81	614576.63	2246452.77	картометрический метод; Mt=0,4	—
82	614506.05	2246424.40	картометрический метод; Mt=0,4	—
83	614442.11	2246427.31	картометрический метод; Mt=0,4	—
84	614283.07	2246449.47	картометрический метод; Mt=0,4	—
85	614176.78	2246537.36	картометрический метод; Mt=0,4	—
86	614166.46	2246522.76	картометрический метод; Mt=0,4	—
87	614176.20	2246497.33	картометрический метод; Mt=0,4	—
88	614151.40	2246487.03	картометрический метод; Mt=0,4	—
89	614008.62	2246502.18	картометрический метод; Mt=0,4	—
90	613986.01	2246468.14	картометрический метод; Mt=0,4	—
91	613800.71	2246424.52	картометрический метод; Mt=0,4	—
92	613407.02	2246292.74	картометрический метод; Mt=0,4	—
93	613229.76	2246238.50	картометрический метод; Mt=0,4	—
94	613222.43	2246259.24	картометрический метод; Mt=0,4	—
95	613219.99	2246264.73	картометрический метод; Mt=0,4	—
96	613217.89	2246271.29	картометрический метод; Mt=0,4	—
97	613214.83	2246282.25	картометрический метод; Mt=0,4	—
98	613212.73	2246298.23	картометрический метод; Mt=0,4	—
99	613211.51	2246306.47	картометрический метод; Mt=0,4	—
100	613211.35	2246306.51	картометрический метод; Mt=0,4	—
101	613136.06	2246321.15	картометрический метод; Mt=0,4	—
102	613114.08	2246321.77	картометрический метод; Mt=0,4	—
103	613057.45	2246269.26	картометрический метод; Mt=0,4	—
104	613005.92	2246215.31	картометрический метод; Mt=0,4	—
105	612962.74	2246168.31	картометрический метод; Mt=0,4	—
106	612914.31	2246128.19	картометрический метод; Mt=0,4	—
107	612875.76	2246116.34	картометрический метод; Mt=0,4	—
108	612721.47	2246062.61	картометрический метод; Mt=0,4	—
109	612633.55	2246032.54	картометрический метод; Mt=0,4	—
110	612547.91	2246003.30	картометрический метод; Mt=0,4	—
111	612570.98	2246003.08	картометрический метод; Mt=0,4	—
112	612595.74	2246000.34	картометрический метод; Mt=0,4	—

Челябинская область, Миасский городской округ, территориальная зона Т				
Обозначение характерных точек границ	Координаты, м		Метод определения координат и средняя квадратическая погрешность положения характерной точки (Mt), м	Описание обозначения точки
	X	Y		
1	2	3	4	5
113	612498.22	2245964.09	картометрический метод; Mt=0,4	—
114	612451.72	2245946.40	картометрический метод; Mt=0,4	—
115	611997.95	2245778.19	картометрический метод; Mt=0,4	—
116	611778.13	2245751.96	картометрический метод; Mt=0,4	—
117	611750.68	2245743.01	картометрический метод; Mt=0,4	—
118	611628.49	2245703.97	картометрический метод; Mt=0,4	—
119	611642.17	2245689.26	картометрический метод; Mt=0,4	—
120	611823.91	2245715.14	картометрический метод; Mt=0,4	—
121	611888.18	2245724.32	картометрический метод; Mt=0,4	—
122	611987.08	2245738.54	картометрический метод; Mt=0,4	—
123	612033.08	2245756.24	картометрический метод; Mt=0,4	—
124	612755.70	2246031.04	картометрический метод; Mt=0,4	—
125	612738.39	2246057.97	картометрический метод; Mt=0,4	—
126	613040.89	2246161.34	картометрический метод; Mt=0,4	—
127	613054.04	2246129.63	картометрический метод; Mt=0,4	—
128	613086.19	2246087.80	картометрический метод; Mt=0,4	—
129	613093.59	2246087.03	картометрический метод; Mt=0,4	—
130	613141.02	2246135.01	картометрический метод; Mt=0,4	—
131	613165.93	2246177.38	картометрический метод; Mt=0,4	—
132	613195.84	2246197.78	картометрический метод; Mt=0,4	—
133	613209.23	2246194.41	картометрический метод; Mt=0,4	—
134	613413.14	2246270.33	картометрический метод; Mt=0,4	—
135	613507.11	2246304.68	картометрический метод; Mt=0,4	—
136	613730.98	2246388.36	картометрический метод; Mt=0,4	—
137	613729.59	2246375.70	картометрический метод; Mt=0,4	—
138	613733.83	2246377.13	картометрический метод; Mt=0,4	—
139	613735.99	2246377.86	картометрический метод; Mt=0,4	—
140	613811.72	2246404.83	картометрический метод; Mt=0,4	—
141	613897.92	2246428.77	картометрический метод; Mt=0,4	—
142	614024.56	2246456.29	картометрический метод; Mt=0,4	—
143	614068.83	2246464.65	картометрический метод; Mt=0,4	—
144	614159.98	2246462.06	картометрический метод; Mt=0,4	—
145	614208.78	2246454.68	картометрический метод; Mt=0,4	—
146	614297.98	2246426.16	картометрический метод; Mt=0,4	—
147	614341.38	2246404.94	картометрический метод; Mt=0,4	—
148	614367.02	2246376.25	картометрический метод; Mt=0,4	—
149	614436.05	2246382.03	картометрический метод; Mt=0,4	—
150	614427.83	2246399.45	картометрический метод; Mt=0,4	—
151	614467.45	2246398.64	картометрический метод; Mt=0,4	—
152	614513.11	2246405.21	картометрический метод; Mt=0,4	—
153	614573.67	2246428.20	картометрический метод; Mt=0,4	—

Челябинская область, Миасский городской округ, территориальная зона Т				
Обозначение характерных точек границ	Координаты, м		Метод определения координат и средняя квадратическая погрешность положения характерной точки (Mt), м	Описание обозначения точки
	X	Y		
1	2	3	4	5
154	614572.87	2246430.30	картометрический метод; Mt=0,4	—
155	614591.81	2246437.65	картометрический метод; Mt=0,4	—
156	614592.68	2246435.42	картометрический метод; Mt=0,4	—
157	614623.26	2246447.03	картометрический метод; Mt=0,4	—
158	615103.23	2246669.00	картометрический метод; Mt=0,4	—
159	615370.91	2246884.87	картометрический метод; Mt=0,4	—
160	615399.28	2246895.42	картометрический метод; Mt=0,4	—
161	615461.29	2246905.32	картометрический метод; Mt=0,4	—
162	615589.93	2246944.90	картометрический метод; Mt=0,4	—
163	615820.49	2246995.04	картометрический метод; Mt=0,4	—
164	615988.05	2247033.30	картометрический метод; Mt=0,4	—
165	616241.38	2247061.01	картометрический метод; Mt=0,4	—
166	616302.07	2247068.93	картометрический метод; Mt=0,4	—
167	616414.79	2247068.67	картометрический метод; Mt=0,4	—
168	616609.49	2246981.84	картометрический метод; Mt=0,4	—
169	616761.41	2246965.88	картометрический метод; Mt=0,4	—
170	616990.74	2246929.69	картометрический метод; Mt=0,4	—
171	617365.51	2246931.71	картометрический метод; Mt=0,4	—
172	617460.50	2246926.43	картометрический метод; Mt=0,4	—
173	617554.18	2246910.60	картометрический метод; Mt=0,4	—
174	617691.42	2246911.63	картометрический метод; Mt=0,4	—
175	617706.30	2246925.21	картометрический метод; Mt=0,4	—
176	617896.75	2246940.84	картометрический метод; Mt=0,4	—
177	617978.25	2246958.54	картометрический метод; Mt=0,4	—
178	618320.41	2246952.16	картометрический метод; Mt=0,4	—
179	618602.67	2246936.92	картометрический метод; Mt=0,4	—
180	618860.71	2246915.87	картометрический метод; Mt=0,4	—
181	619162.19	2246896.08	картометрический метод; Mt=0,4	—
182	619334.29	2246909.26	картометрический метод; Mt=0,4	—
183	619620.53	2246962.37	картометрический метод; Mt=0,4	—
184	619734.26	2246973.97	картометрический метод; Mt=0,4	—
185	619956.65	2246969.69	картометрический метод; Mt=0,4	—
186	620581.39	2246932.56	картометрический метод; Mt=0,4	—
187	620742.60	2246913.79	картометрический метод; Mt=0,4	—
188	620859.63	2246906.61	картометрический метод; Mt=0,4	—
189	621066.00	2246900.67	картометрический метод; Mt=0,4	—
190	621298.12	2246940.11	картометрический метод; Mt=0,4	—
191	621503.34	2247054.02	картометрический метод; Mt=0,4	—
192	621805.35	2247212.57	картометрический метод; Mt=0,4	—
193	621905.22	2247265.85	картометрический метод; Mt=0,4	—
194	622155.90	2247381.29	картометрический метод; Mt=0,4	—

Челябинская область, Миасский городской округ, территориальная зона Т				
Обозначение характерных точек границ	Координаты, м		Метод определения координат и средняя квадратическая погрешность положения характерной точки (Mt), м	Описание обозначения точки
	X	Y		
1	2	3	4	5
195	622330.20	2247498.70	картометрический метод; Mt=0,4	—
196	622410.61	2247548.44	картометрический метод; Mt=0,4	—
197	622537.20	2247620.77	картометрический метод; Mt=0,4	—
198	622597.90	2247643.20	картометрический метод; Mt=0,4	—
199	622674.26	2247680.47	картометрический метод; Mt=0,4	—
200	622739.61	2247717.88	картометрический метод; Mt=0,4	—
201	622731.82	2247716.88	картометрический метод; Mt=0,4	—
202	622757.61	2247730.81	картометрический метод; Mt=0,4	—
203	622778.98	2247741.61	картометрический метод; Mt=0,4	—
204	622778.10	2247737.81	картометрический метод; Mt=0,4	—
205	622797.29	2247746.77	картометрический метод; Mt=0,4	—
206	622883.38	2247800.86	картометрический метод; Mt=0,4	—
207	623006.08	2247880.02	картометрический метод; Mt=0,4	—
208	623056.55	2247913.01	картометрический метод; Mt=0,4	—
209	623142.97	2247958.86	картометрический метод; Mt=0,4	—
210	623384.42	2248064.41	картометрический метод; Mt=0,4	—
211	623488.66	2248117.84	картометрический метод; Mt=0,4	—
212	623559.90	2248154.79	картометрический метод; Mt=0,4	—
213	623587.61	2248171.28	картометрический метод; Mt=0,4	—
1	623627.20	2248206.24	картометрический метод; Mt=0,4	—
Часть № 2				
214	611691.80	2245746.75	картометрический метод; Mt=0,4	—
215	611625.37	2245931.72	картометрический метод; Mt=0,4	—
216	611728.92	2245968.51	картометрический метод; Mt=0,4	—
217	611716.55	2246004.45	картометрический метод; Mt=0,4	—
218	611712.14	2246017.27	картометрический метод; Mt=0,4	—
219	611698.38	2246067.73	картометрический метод; Mt=0,4	—
220	611692.18	2246090.58	картометрический метод; Mt=0,4	—
221	611534.39	2246013.75	картометрический метод; Mt=0,4	—
222	611524.30	2246038.15	картометрический метод; Mt=0,4	—
223	611502.35	2246026.56	картометрический метод; Mt=0,4	—
224	611492.96	2246016.57	картометрический метод; Mt=0,4	—
225	611485.97	2246005.12	картометрический метод; Mt=0,4	—
226	611484.76	2245987.60	картометрический метод; Mt=0,4	—
227	611485.96	2245974.18	картометрический метод; Mt=0,4	—
228	611486.62	2245966.82	картометрический метод; Mt=0,4	—
229	611374.07	2245935.70	картометрический метод; Mt=0,4	—
230	611328.45	2245918.77	картометрический метод; Mt=0,4	—
231	611127.79	2245836.49	картометрический метод; Mt=0,4	—
232	611075.23	2245818.71	картометрический метод; Mt=0,4	—
233	611022.83	2245803.86	картометрический метод; Mt=0,4	—

Челябинская область, Миасский городской округ, территориальная зона Т				
Обозначение характерных точек границ	Координаты, м		Метод определения координат и средняя квадратическая погрешность положения характерной точки (Mt), м	Описание обозначения точки
	X	Y		
1	2	3	4	5
234	610914.83	2245776.71	картометрический метод; Mt=0,4	—
235	610745.40	2245734.23	картометрический метод; Mt=0,4	—
236	610631.75	2245709.16	картометрический метод; Mt=0,4	—
237	610509.19	2245676.10	картометрический метод; Mt=0,4	—
238	610465.92	2245657.01	картометрический метод; Mt=0,4	—
239	610362.01	2245622.13	картометрический метод; Mt=0,4	—
240	610259.28	2245587.52	картометрический метод; Mt=0,4	—
241	610256.31	2245587.48	картометрический метод; Mt=0,4	—
242	610251.19	2245588.17	картометрический метод; Mt=0,4	—
243	610246.70	2245593.70	картометрический метод; Mt=0,4	—
244	610241.76	2245591.22	картометрический метод; Mt=0,4	—
245	610223.50	2245581.84	картометрический метод; Mt=0,4	—
246	610223.51	2245580.42	картометрический метод; Mt=0,4	—
247	610222.36	2245576.95	картометрический метод; Mt=0,4	—
248	610221.26	2245574.16	картометрический метод; Mt=0,4	—
249	610220.75	2245573.46	картометрический метод; Mt=0,4	—
250	610217.02	2245570.56	картометрический метод; Mt=0,4	—
251	610173.85	2245551.35	картометрический метод; Mt=0,4	—
252	610126.38	2245521.27	картометрический метод; Mt=0,4	—
253	610071.95	2245484.49	картометрический метод; Mt=0,4	—
254	610066.08	2245492.71	картометрический метод; Mt=0,4	—
255	609942.54	2245403.19	картометрический метод; Mt=0,4	—
256	609893.73	2245374.56	картометрический метод; Mt=0,4	—
257	609780.85	2245307.74	картометрический метод; Mt=0,4	—
258	609769.53	2245301.35	картометрический метод; Mt=0,4	—
259	609758.59	2245296.23	картометрический метод; Mt=0,4	—
260	609650.11	2245245.50	картометрический метод; Mt=0,4	—
261	609524.97	2245192.14	картометрический метод; Mt=0,4	—
262	609429.27	2245152.78	картометрический метод; Mt=0,4	—
263	608926.29	2245028.45	картометрический метод; Mt=0,4	—
264	608922.93	2245027.29	картометрический метод; Mt=0,4	—
265	608925.53	2245007.87	картометрический метод; Mt=0,4	—
266	608821.82	2244994.53	картометрический метод; Mt=0,4	—
267	608823.56	2244980.30	картометрический метод; Mt=0,4	—
268	608818.92	2244979.29	картометрический метод; Mt=0,4	—
269	608663.24	2244950.34	картометрический метод; Mt=0,4	—
270	608650.98	2244947.99	картометрический метод; Mt=0,4	—
271	608636.72	2244944.54	картометрический метод; Mt=0,4	—
272	608533.08	2244907.67	картометрический метод; Mt=0,4	—
273	608485.12	2244885.90	картометрический метод; Mt=0,4	—
274	608420.30	2244851.37	картометрический метод; Mt=0,4	—

Челябинская область, Миасский городской округ, территориальная зона Т				
Обозначение характерных точек границ	Координаты, м		Метод определения координат и средняя квадратическая погрешность положения характерной точки (Mt), м	Описание обозначения точки
	X	Y		
1	2	3	4	5
275	608395.14	2244836.85	картометрический метод; Mt=0,4	—
276	608322.74	2244792.00	картометрический метод; Mt=0,4	—
277	608254.78	2244751.16	картометрический метод; Mt=0,4	—
278	608242.19	2244772.11	картометрический метод; Mt=0,4	—
279	608180.71	2244737.84	картометрический метод; Mt=0,4	—
280	608164.31	2244777.35	картометрический метод; Mt=0,4	—
281	608089.90	2244743.40	картометрический метод; Mt=0,4	—
282	608076.60	2244734.64	картометрический метод; Mt=0,4	—
283	608040.80	2244706.65	картометрический метод; Mt=0,4	—
284	607939.90	2244668.78	картометрический метод; Mt=0,4	—
285	607941.11	2244662.38	картометрический метод; Mt=0,4	—
286	607967.67	2244607.38	картометрический метод; Mt=0,4	—
287	607969.84	2244580.79	картометрический метод; Mt=0,4	—
288	608104.11	2244610.00	картометрический метод; Mt=0,4	—
289	608144.89	2244616.48	картометрический метод; Mt=0,4	—
290	608147.36	2244612.05	картометрический метод; Mt=0,4	—
291	608181.65	2244619.46	картометрический метод; Mt=0,4	—
292	608173.93	2244649.33	картометрический метод; Mt=0,4	—
293	608170.48	2244662.68	картометрический метод; Mt=0,4	—
294	608168.23	2244671.40	картометрический метод; Mt=0,4	—
295	608333.74	2244771.44	картометрический метод; Mt=0,4	—
296	608411.21	2244813.98	картометрический метод; Mt=0,4	—
297	608420.31	2244817.28	картометрический метод; Mt=0,4	—
298	608640.55	2244875.77	картометрический метод; Mt=0,4	—
299	608792.92	2244915.36	картометрический метод; Mt=0,4	—
300	608937.05	2244949.51	картометрический метод; Mt=0,4	—
301	609175.32	2245013.93	картометрический метод; Mt=0,4	—
302	609222.12	2245027.61	картометрический метод; Mt=0,4	—
303	609511.96	2245099.37	картометрический метод; Mt=0,4	—
304	609605.39	2245126.75	картометрический метод; Mt=0,4	—
305	609688.04	2245145.72	картометрический метод; Mt=0,4	—
306	609694.86	2245149.85	картометрический метод; Mt=0,4	—
307	609704.98	2245068.88	картометрический метод; Mt=0,4	—
308	609723.35	2245077.63	картометрический метод; Mt=0,4	—
309	609752.23	2245077.63	картометрический метод; Mt=0,4	—
310	609777.61	2245054.88	картометрический метод; Mt=0,4	—
311	609806.14	2245070.02	картометрический метод; Mt=0,4	—
312	609806.48	2245110.01	картометрический метод; Mt=0,4	—
313	609897.36	2245095.45	картометрический метод; Mt=0,4	—
314	609941.58	2245103.20	картометрический метод; Mt=0,4	—
315	610001.15	2245105.53	картометрический метод; Mt=0,4	—

Челябинская область, Миасский городской округ, территориальная зона Т				
Обозначение характерных точек границ	Координаты, м		Метод определения координат и средняя квадратическая погрешность положения характерной точки (Mt), м	Описание обозначения точки
	X	Y		
1	2	3	4	5
316	610099.62	2245127.50	картометрический метод; Mt=0,4	—
317	610227.90	2245149.35	картометрический метод; Mt=0,4	—
318	610266.04	2245155.85	картометрический метод; Mt=0,4	—
319	610187.89	2245179.12	картометрический метод; Mt=0,4	—
320	610188.45	2245182.74	картометрический метод; Mt=0,4	—
321	610189.59	2245188.62	картометрический метод; Mt=0,4	—
322	610191.67	2245204.04	картометрический метод; Mt=0,4	—
323	610217.50	2245239.22	картометрический метод; Mt=0,4	—
324	610239.62	2245299.77	картометрический метод; Mt=0,4	—
325	610295.17	2245315.77	картометрический метод; Mt=0,4	—
326	610288.64	2245349.96	картометрический метод; Mt=0,4	—
327	610282.56	2245383.13	картометрический метод; Mt=0,4	—
328	610266.42	2245413.58	картометрический метод; Mt=0,4	—
329	610291.57	2245471.87	картометрический метод; Mt=0,4	—
330	610432.43	2245541.85	картометрический метод; Mt=0,4	—
331	610479.26	2245481.05	картометрический метод; Mt=0,4	—
332	610483.56	2245473.93	картометрический метод; Mt=0,4	—
333	610589.19	2245555.48	картометрический метод; Mt=0,4	—
334	610650.01	2245565.89	картометрический метод; Mt=0,4	—
335	610650.83	2245547.05	картометрический метод; Mt=0,4	—
336	610667.08	2245548.84	картометрический метод; Mt=0,4	—
337	610770.34	2245560.21	картометрический метод; Mt=0,4	—
338	610863.96	2245567.21	картометрический метод; Mt=0,4	—
339	610924.34	2245568.08	картометрический метод; Mt=0,4	—
340	610934.49	2245639.57	картометрический метод; Mt=0,4	—
341	610923.43	2245674.73	картометрический метод; Mt=0,4	—
342	610900.84	2245746.52	картометрический метод; Mt=0,4	—
343	610899.58	2245750.54	картометрический метод; Mt=0,4	—
344	610972.65	2245768.60	картометрический метод; Mt=0,4	—
345	611026.96	2245783.94	картометрический метод; Mt=0,4	—
346	611082.19	2245799.88	картометрический метод; Mt=0,4	—
347	611133.86	2245817.87	картометрический метод; Mt=0,4	—
348	611197.75	2245845.53	картометрический метод; Mt=0,4	—
349	611335.75	2245901.24	картометрический метод; Mt=0,4	—
350	611379.43	2245917.94	картометрический метод; Mt=0,4	—
351	611500.95	2245951.03	картометрический метод; Mt=0,4	—
352	611551.75	2245963.15	картометрический метод; Mt=0,4	—
353	611568.07	2245964.26	картометрический метод; Mt=0,4	—
354	611583.11	2245957.84	картометрический метод; Mt=0,4	—
355	611597.83	2245936.17	картометрический метод; Mt=0,4	—
356	611606.90	2245911.96	картометрический метод; Mt=0,4	—

Челябинская область, Миасский городской округ, территориальная зона Т				
Обозначение характерных точек границ	Координаты, м		Метод определения координат и средняя квадратическая погрешность положения характерной точки (Mt), м	Описание обозначения точки
	X	Y		
1	2	3	4	5
357	611657.62	2245762.88	картометрический метод; Mt=0,4	—
358	611662.07	2245755.55	картометрический метод; Mt=0,4	—
359	611648.16	2245732.47	картометрический метод; Mt=0,4	—
214	611691.80	2245746.75	картометрический метод; Mt=0,4	—
Часть № 3				
360	609791.89	2243246.92	картометрический метод; Mt=0,4	—
361	609766.47	2243287.18	картометрический метод; Mt=0,4	—
362	609441.48	2243191.04	картометрический метод; Mt=0,4	—
363	609420.41	2243185.09	картометрический метод; Mt=0,4	—
364	609208.98	2243135.47	картометрический метод; Mt=0,4	—
365	609181.65	2243117.88	картометрический метод; Mt=0,4	—
366	609161.24	2243108.60	картометрический метод; Mt=0,4	—
367	609085.28	2243083.54	картометрический метод; Mt=0,4	—
368	609018.27	2243060.92	картометрический метод; Mt=0,4	—
369	608948.16	2243037.21	картометрический метод; Mt=0,4	—
370	608913.73	2243019.57	картометрический метод; Mt=0,4	—
371	608906.86	2243017.69	картометрический метод; Mt=0,4	—
372	608861.05	2243001.54	картометрический метод; Mt=0,4	—
373	608777.24	2242963.72	картометрический метод; Mt=0,4	—
374	608567.69	2242870.24	картометрический метод; Mt=0,4	—
375	608417.64	2242844.61	картометрический метод; Mt=0,4	—
376	608219.79	2242811.41	картометрический метод; Mt=0,4	—
377	608135.87	2242779.75	картометрический метод; Mt=0,4	—
378	608151.46	2242738.43	картометрический метод; Mt=0,4	—
379	608230.86	2242765.66	картометрический метод; Mt=0,4	—
380	608287.58	2242780.78	картометрический метод; Mt=0,4	—
381	608439.57	2242800.44	картометрический метод; Mt=0,4	—
382	608657.92	2242840.11	картометрический метод; Mt=0,4	—
383	608705.93	2242875.75	картометрический метод; Mt=0,4	—
384	608811.26	2242941.20	картометрический метод; Mt=0,4	—
385	609074.42	2243050.85	картометрический метод; Mt=0,4	—
386	609161.69	2243077.25	картометрический метод; Mt=0,4	—
387	609362.09	2243130.18	картометрический метод; Mt=0,4	—
388	609541.63	2243174.05	картометрический метод; Mt=0,4	—
389	609721.99	2243221.96	картометрический метод; Mt=0,4	—
360	609791.89	2243246.92	картометрический метод; Mt=0,4	—

ОПИСАНИЕ МЕСТОПОЛОЖЕНИЯ ГРАНИЦ

Челябинская область, Миасский городской округ, территориальная зона Т

Обзорная схема границ объекта землеустройства

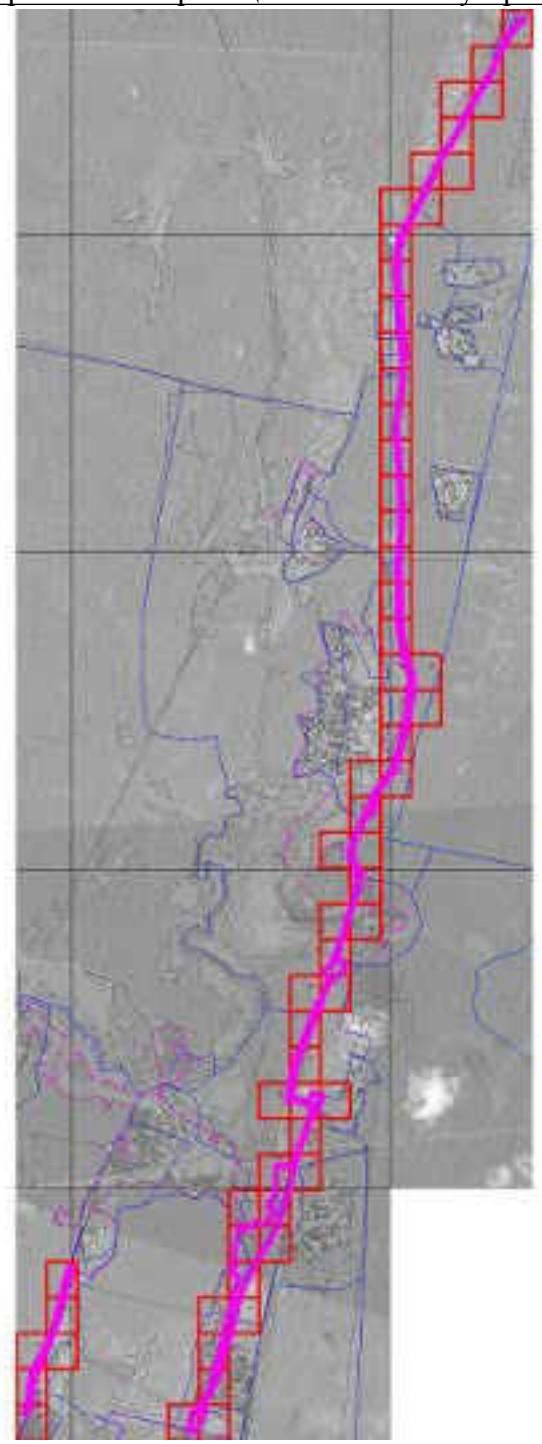

Масштаб 1 : 356000

Используемые условные знаки и обозначения:

74:02:0201002:12	- кадастровый номер земельного участка		- граница кадастрового квартала
1..n	- характерная точка объекта		- граница земельного участка
	- граница территориальной зоны	с 1 по 62	- обозначение выносного листа
	- граница муниципальных образований		

Подпись Собенина Е.Ю. Дата 5 мая 2021 г.

Место для оттиска печати (при наличии) лица, составившего описание местоположения границ объекта

ОПИСАНИЕ МЕСТОПОЛОЖЕНИЯ ГРАНИЦ

Челябинская область, Миасский городской округ, территориальная зона Т

План границ объекта

Выносной лист 1

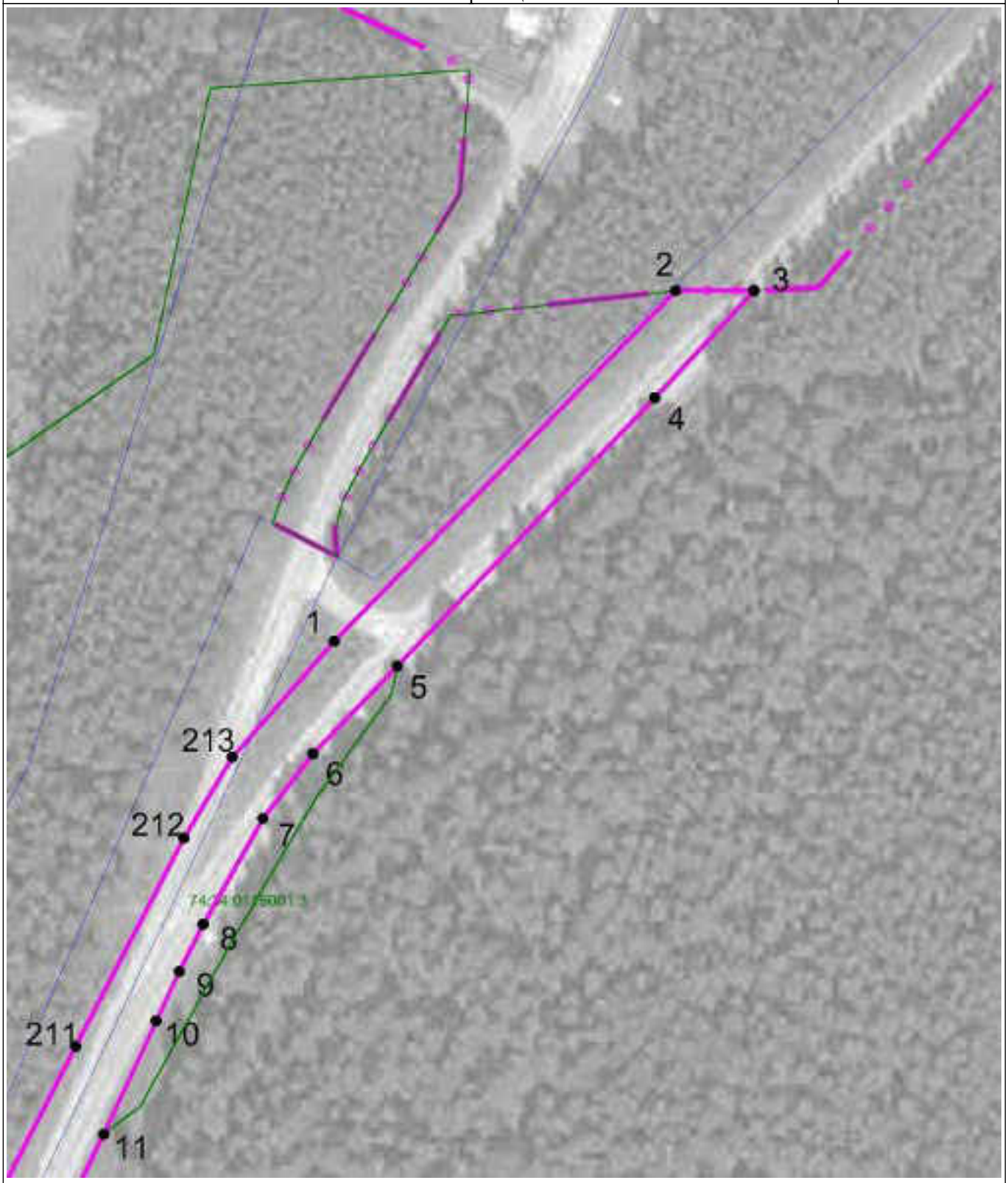

Масштаб 1 : 2000

Используемые условные знаки и обозначения: см. лист с Обзорной схемой границ

Подпись Собенина Е.Ю. Дата 5 мая 2021 г.

Место для оттиска печати (при наличии) лица, составившего описание местоположения границ объекта

ОПИСАНИЕ МЕСТОПОЛОЖЕНИЯ ГРАНИЦ

Челябинская область, Миасский городской округ, территориальная зона Т

План границ объекта

Выносной лист 2



Масштаб 1 : 2000

Используемые условные знаки и обозначения: см. лист с Обзорной схемой границ

Подпись Собенина Е.Ю. Дата 5 мая 2021 г.

Место для оттиска печати (при наличии) лица, составившего описание местоположения границ объекта

ОПИСАНИЕ МЕСТОПОЛОЖЕНИЯ ГРАНИЦ

Челябинская область, Миасский городской округ, территориальная зона Т

План границ объекта

Выносной лист 3



Масштаб 1 : 2000

Используемые условные знаки и обозначения: см. лист с Обзорной схемой границ

Подпись Собенина Е.Ю. Дата 5 мая 2021 г.

Место для оттиска печати (при наличии) лица, составившего описание местоположения границ объекта

ОПИСАНИЕ МЕСТОПОЛОЖЕНИЯ ГРАНИЦ

Челябинская область, Миасский городской округ, территориальная зона Т

План границ объекта

Выносной лист 4



Масштаб 1 : 2000

Используемые условные знаки и обозначения: см. лист с Обзорной схемой границ

Подпись Собенина Е.Ю. Дата 5 мая 2021 г.

Место для оттиска печати (при наличии) лица, составившего описание местоположения границ объекта

ОПИСАНИЕ МЕСТОПОЛОЖЕНИЯ ГРАНИЦ

Челябинская область, Миасский городской округ, территориальная зона Т

План границ объекта

Выносной лист 5



Масштаб 1 : 2000

Используемые условные знаки и обозначения: см. лист с Обзорной схемой границ

Подпись Собенина Е.Ю. Дата 5 мая 2021 г.

Место для оттиска печати (при наличии) лица, составившего описание местоположения границ объекта

ОПИСАНИЕ МЕСТОПОЛОЖЕНИЯ ГРАНИЦ

Челябинская область, Миасский городской округ, территориальная зона Т

План границ объекта

Выносной лист 6



Масштаб 1 : 2000

Используемые условные знаки и обозначения: см. лист с Обзорной схемой границ

Подпись Собенина Е.Ю. Дата 5 мая 2021 г.

Место для оттиска печати (при наличии) лица, составившего описание местоположения границ объекта

ОПИСАНИЕ МЕСТОПОЛОЖЕНИЯ ГРАНИЦ

Челябинская область, Миасский городской округ, территориальная зона Т

План границ объекта

Выносной лист 7



Масштаб 1 : 2000

Используемые условные знаки и обозначения: см. лист с Обзорной схемой границ

Подпись Собенина Е.Ю. Дата 5 мая 2021 г.

Место для оттиска печати (при наличии) лица, составившего описание местоположения границ объекта

ОПИСАНИЕ МЕСТОПОЛОЖЕНИЯ ГРАНИЦ

Челябинская область, Миасский городской округ, территориальная зона Т

План границ объекта

Выносной лист 8



Масштаб 1 : 2000

Используемые условные знаки и обозначения: см. лист с Обзорной схемой границ

Подпись Собенина Е.Ю. Дата 5 мая 2021 г.

Место для оттиска печати (при наличии) лица, составившего описание местоположения границ объекта

ОПИСАНИЕ МЕСТОПОЛОЖЕНИЯ ГРАНИЦ

Челябинская область, Миасский городской округ, территориальная зона Т

План границ объекта

Выносной лист 9



Масштаб 1 : 2000

Используемые условные знаки и обозначения: см. лист с Обзорной схемой границ

Подпись Собенина Е.Ю. Дата 5 мая 2021 г.

Место для оттиска печати (при наличии) лица, составившего описание местоположения границ объекта

ОПИСАНИЕ МЕСТОПОЛОЖЕНИЯ ГРАНИЦ

Челябинская область, Миасский городской округ, территориальная зона Т

План границ объекта

Выносной лист 10

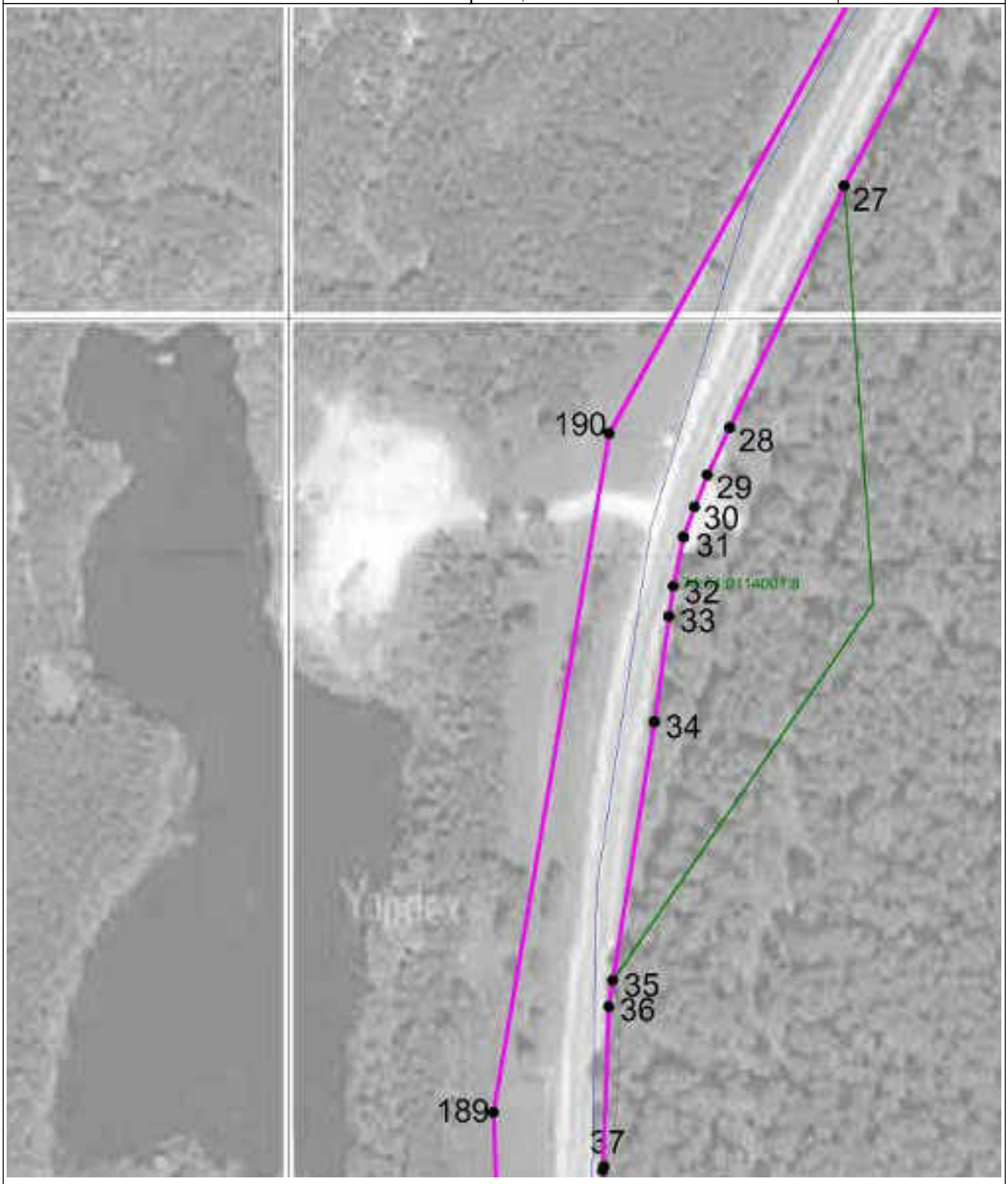

Масштаб 1 : 2000

Используемые условные знаки и обозначения: см. лист с Обзорной схемой границ

Подпись Собенина Е.Ю. Дата 5 мая 2021 г.

Место для оттиска печати (при наличии) лица, составившего описание местоположения границ объекта

ОПИСАНИЕ МЕСТОПОЛОЖЕНИЯ ГРАНИЦ

Челябинская область, Миасский городской округ, территориальная зона Т

План границ объекта

Выносной лист 11



Масштаб 1 : 2000

Используемые условные знаки и обозначения: см. лист с Обзорной схемой границ

Подпись Собенина Е.Ю. Дата 5 мая 2021 г.

Место для оттиска печати (при наличии) лица, составившего описание местоположения границ объекта

ОПИСАНИЕ МЕСТОПОЛОЖЕНИЯ ГРАНИЦ

Челябинская область, Миасский городской округ, территориальная зона Т

План границ объекта

Выносной лист 12



Масштаб 1 : 2000

Используемые условные знаки и обозначения: см. лист с Обзорной схемой границ

Подпись Собенина Е.Ю. Дата 5 мая 2021 г.

Место для оттиска печати (при наличии) лица, составившего описание местоположения границ объекта

ОПИСАНИЕ МЕСТОПОЛОЖЕНИЯ ГРАНИЦ

Челябинская область, Миасский городской округ, территориальная зона Т

План границ объекта

Выносной лист 13



Масштаб 1 : 2000

Используемые условные знаки и обозначения: см. лист с Обзорной схемой границ

Подпись Собенина Е.Ю. Дата 5 мая 2021 г.

Место для оттиска печати (при наличии) лица, составившего описание местоположения границ объекта

ОПИСАНИЕ МЕСТОПОЛОЖЕНИЯ ГРАНИЦ

Челябинская область, Миасский городской округ, территориальная зона Т

План границ объекта

Выносной лист 14

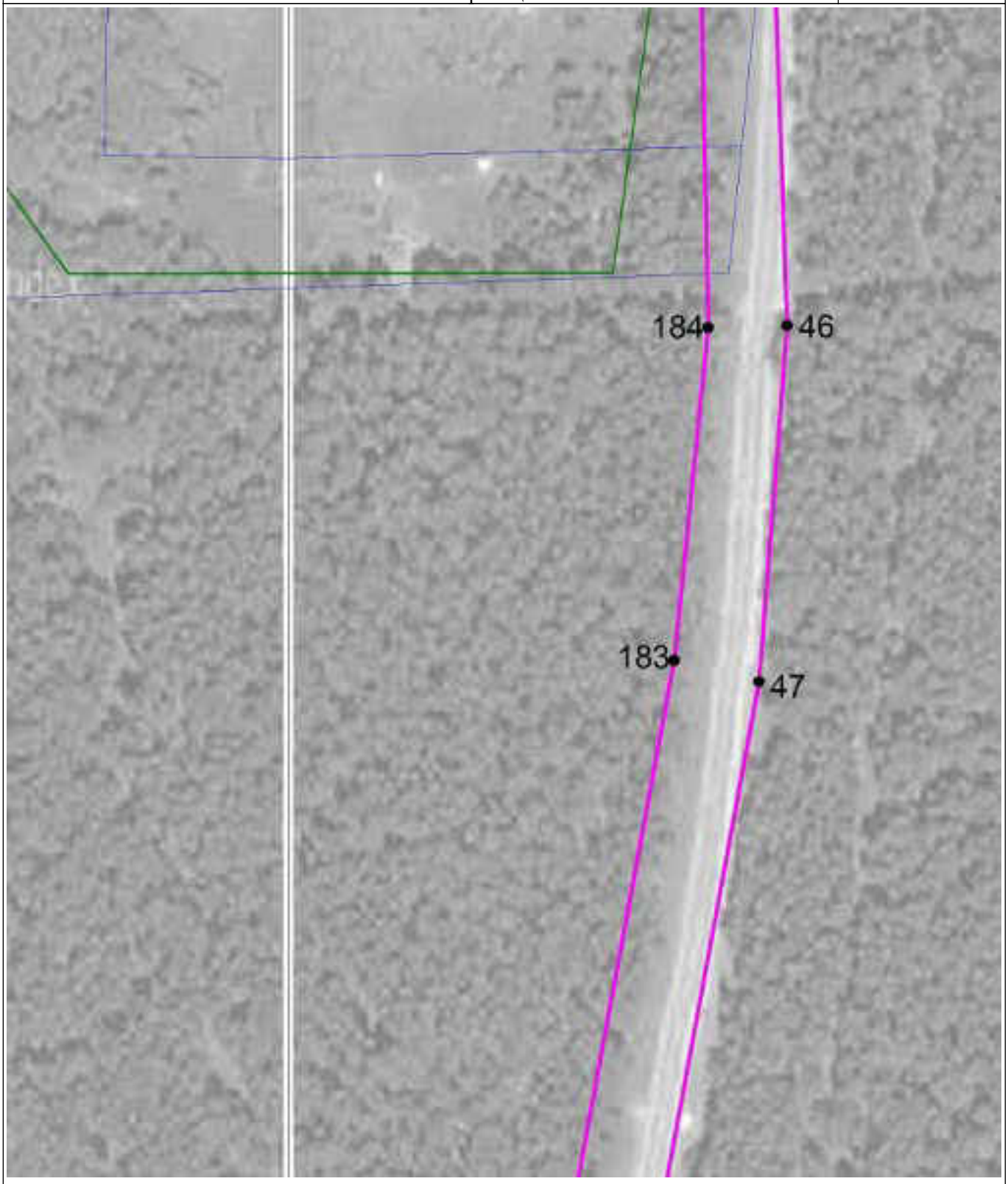

Масштаб 1 : 2000

Используемые условные знаки и обозначения: см. лист с Обзорной схемой границ

Подпись Собенина Е.Ю. Дата 5 мая 2021 г.

Место для оттиска печати (при наличии) лица, составившего описание местоположения границ объекта

ОПИСАНИЕ МЕСТОПОЛОЖЕНИЯ ГРАНИЦ

Челябинская область, Миасский городской округ, территориальная зона Т

План границ объекта

Выносной лист 15



Масштаб 1 : 2000

Используемые условные знаки и обозначения: см. лист с Обзорной схемой границ

Подпись Собенина Е.Ю. Дата 5 мая 2021 г.

Место для оттиска печати (при наличии) лица, составившего описание местоположения границ объекта

ОПИСАНИЕ МЕСТОПОЛОЖЕНИЯ ГРАНИЦ

Челябинская область, Миасский городской округ, территориальная зона Т

План границ объекта

Выносной лист 16



Масштаб 1 : 2000

Используемые условные знаки и обозначения: см. лист с Обзорной схемой границ

Подпись Собенина Е.Ю. Дата 5 мая 2021 г.

Место для оттиска печати (при наличии) лица, составившего описание местоположения границ объекта

ОПИСАНИЕ МЕСТОПОЛОЖЕНИЯ ГРАНИЦ

Челябинская область, Миасский городской округ, территориальная зона Т

План границ объекта

Выносной лист 17



Масштаб 1 : 2000

Используемые условные знаки и обозначения: см. лист с Обзорной схемой границ

Подпись Собенина Е.Ю. Дата 5 мая 2021 г.

Место для оттиска печати (при наличии) лица, составившего описание местоположения границ объекта

ОПИСАНИЕ МЕСТОПОЛОЖЕНИЯ ГРАНИЦ

Челябинская область, Миасский городской округ, территориальная зона Т

План границ объекта

Выносной лист 18



Масштаб 1 : 2000

Используемые условные знаки и обозначения: см. лист с Обзорной схемой границ

Подпись Собенина Е.Ю. Дата 5 мая 2021 г.

Место для оттиска печати (при наличии) лица, составившего описание местоположения границ объекта

ОПИСАНИЕ МЕСТОПОЛОЖЕНИЯ ГРАНИЦ

Челябинская область, Миасский городской округ, территориальная зона Т

План границ объекта

Выносной лист 19



Масштаб 1 : 2000

Используемые условные знаки и обозначения: см. лист с Обзорной схемой границ

Подпись Собенина Е.Ю. Дата 5 мая 2021 г.

Место для оттиска печати (при наличии) лица, составившего описание местоположения границ объекта

ОПИСАНИЕ МЕСТОПОЛОЖЕНИЯ ГРАНИЦ

Челябинская область, Миасский городской округ, территориальная зона Т

План границ объекта

Выносной лист 20



Масштаб 1 : 2000

Используемые условные знаки и обозначения: см. лист с Обзорной схемой границ

Подпись Собенина Е.Ю. Дата 5 мая 2021 г.

Место для оттиска печати (при наличии) лица, составившего описание местоположения границ объекта

ОПИСАНИЕ МЕСТОПОЛОЖЕНИЯ ГРАНИЦ

Челябинская область, Миасский городской округ, территориальная зона Т

План границ объекта

Выносной лист 21



Масштаб 1 : 2000

Используемые условные знаки и обозначения: см. лист с Обзорной схемой границ

Подпись Собенина Е.Ю. Дата 5 мая 2021 г.

Место для оттиска печати (при наличии) лица, составившего описание местоположения границ объекта

ОПИСАНИЕ МЕСТОПОЛОЖЕНИЯ ГРАНИЦ

Челябинская область, Миасский городской округ, территориальная зона Т

План границ объекта

Выносной лист 22



Масштаб 1 : 2000

Используемые условные знаки и обозначения: см. лист с Обзорной схемой границ

Подпись Собенина Е.Ю. Дата 5 мая 2021 г.

Место для оттиска печати (при наличии) лица, составившего описание местоположения границ объекта

ОПИСАНИЕ МЕСТОПОЛОЖЕНИЯ ГРАНИЦ

Челябинская область, Миасский городской округ, территориальная зона Т

План границ объекта

Выносной лист 23



Масштаб 1 : 2000

Используемые условные знаки и обозначения: см. лист с Обзорной схемой границ

Подпись Собенина Е.Ю. Дата 5 мая 2021 г.

Место для оттиска печати (при наличии) лица, составившего описание местоположения границ объекта

ОПИСАНИЕ МЕСТОПОЛОЖЕНИЯ ГРАНИЦ

Челябинская область, Миасский городской округ, территориальная зона Т

План границ объекта

Выносной лист 24



Масштаб 1 : 2000

Используемые условные знаки и обозначения: см. лист с Обзорной схемой границ

Подпись Собенина Е.Ю. Дата 5 мая 2021 г.

Место для оттиска печати (при наличии) лица, составившего описание местоположения границ объекта

ОПИСАНИЕ МЕСТОПОЛОЖЕНИЯ ГРАНИЦ

Челябинская область, Миасский городской округ, территориальная зона Т

План границ объекта

Выносной лист 25



Масштаб 1 : 2000

Используемые условные знаки и обозначения: см. лист с Обзорной схемой границ

Подпись Собенина Е.Ю. Дата 5 мая 2021 г.

Место для оттиска печати (при наличии) лица, составившего описание местоположения границ объекта

ОПИСАНИЕ МЕСТОПОЛОЖЕНИЯ ГРАНИЦ

Челябинская область, Миасский городской округ, территориальная зона Т

План границ объекта

Выносной лист 26



Масштаб 1 : 2000

Используемые условные знаки и обозначения: см. лист с Обзорной схемой границ

Подпись Собенина Е.Ю. Дата 5 мая 2021 г.

Место для оттиска печати (при наличии) лица, составившего описание местоположения границ объекта

ОПИСАНИЕ МЕСТОПОЛОЖЕНИЯ ГРАНИЦ

Челябинская область, Миасский городской округ, территориальная зона Т

План границ объекта

Выносной лист 27



Масштаб 1 : 2000

Используемые условные знаки и обозначения: см. лист с Обзорной схемой границ

Подпись Собенина Е.Ю. Дата 5 мая 2021 г.

Место для оттиска печати (при наличии) лица, составившего описание местоположения границ объекта

ОПИСАНИЕ МЕСТОПОЛОЖЕНИЯ ГРАНИЦ

Челябинская область, Миасский городской округ, территориальная зона Т

План границ объекта

Выносной лист 28



Масштаб 1 : 2000

Используемые условные знаки и обозначения: см. лист с Обзорной схемой границ

Подпись Собенина Е.Ю. Дата 5 мая 2021 г.

Место для оттиска печати (при наличии) лица, составившего описание местоположения границ объекта

ОПИСАНИЕ МЕСТОПОЛОЖЕНИЯ ГРАНИЦ

Челябинская область, Миасский городской округ, территориальная зона Т

План границ объекта

Выносной лист 29



Масштаб 1 : 2000

Используемые условные знаки и обозначения: см. лист с Обзорной схемой границ

Подпись Собенина Е.Ю. Дата 5 мая 2021 г.

Место для оттиска печати (при наличии) лица, составившего описание местоположения границ объекта

ОПИСАНИЕ МЕСТОПОЛОЖЕНИЯ ГРАНИЦ

Челябинская область, Миасский городской округ, территориальная зона Т

План границ объекта

Выносной лист 30

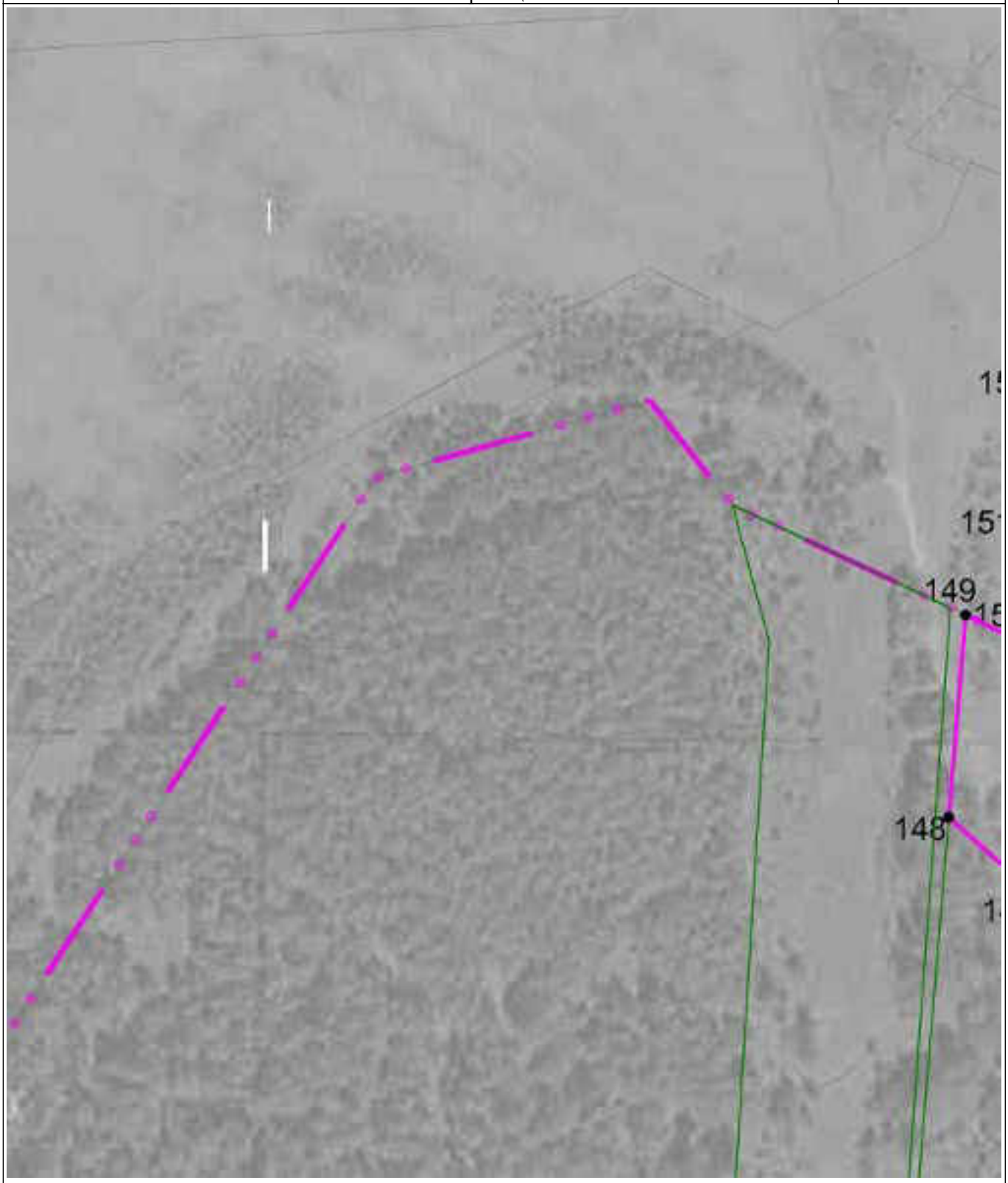

Масштаб 1 : 2000

Используемые условные знаки и обозначения: см. лист с Обзорной схемой границ

Подпись Собенина Е.Ю. Дата 5 мая 2021 г.

Место для оттиска печати (при наличии) лица, составившего описание местоположения границ объекта

ОПИСАНИЕ МЕСТОПОЛОЖЕНИЯ ГРАНИЦ

Челябинская область, Миасский городской округ, территориальная зона Т

План границ объекта

Выносной лист 31



Масштаб 1 : 2000

Используемые условные знаки и обозначения: см. лист с Обзорной схемой границ

Подпись Собенина Е.Ю. Дата 5 мая 2021 г.

Место для оттиска печати (при наличии) лица, составившего описание местоположения границ объекта

ОПИСАНИЕ МЕСТОПОЛОЖЕНИЯ ГРАНИЦ

Челябинская область, Миасский городской округ, территориальная зона Т

План границ объекта

Выносной лист 32

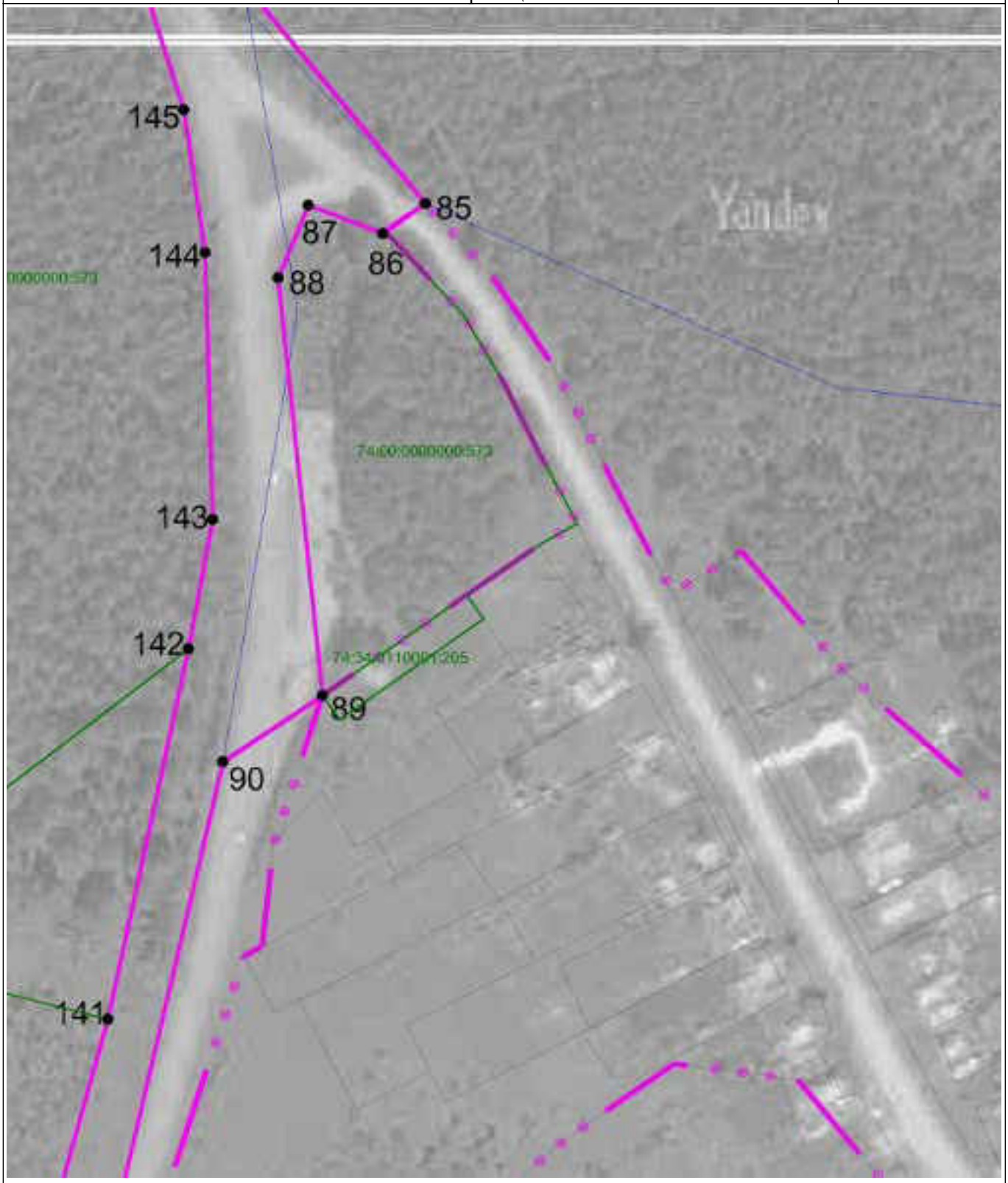

Масштаб 1 : 2000

Используемые условные знаки и обозначения: см. лист с Обзорной схемой границ

Подпись Собенина Е.Ю. Дата 5 мая 2021 г.

Место для оттиска печати (при наличии) лица, составившего описание местоположения границ объекта

ОПИСАНИЕ МЕСТОПОЛОЖЕНИЯ ГРАНИЦ

Челябинская область, Миасский городской округ, территориальная зона Т

План границ объекта

Выносной лист 33

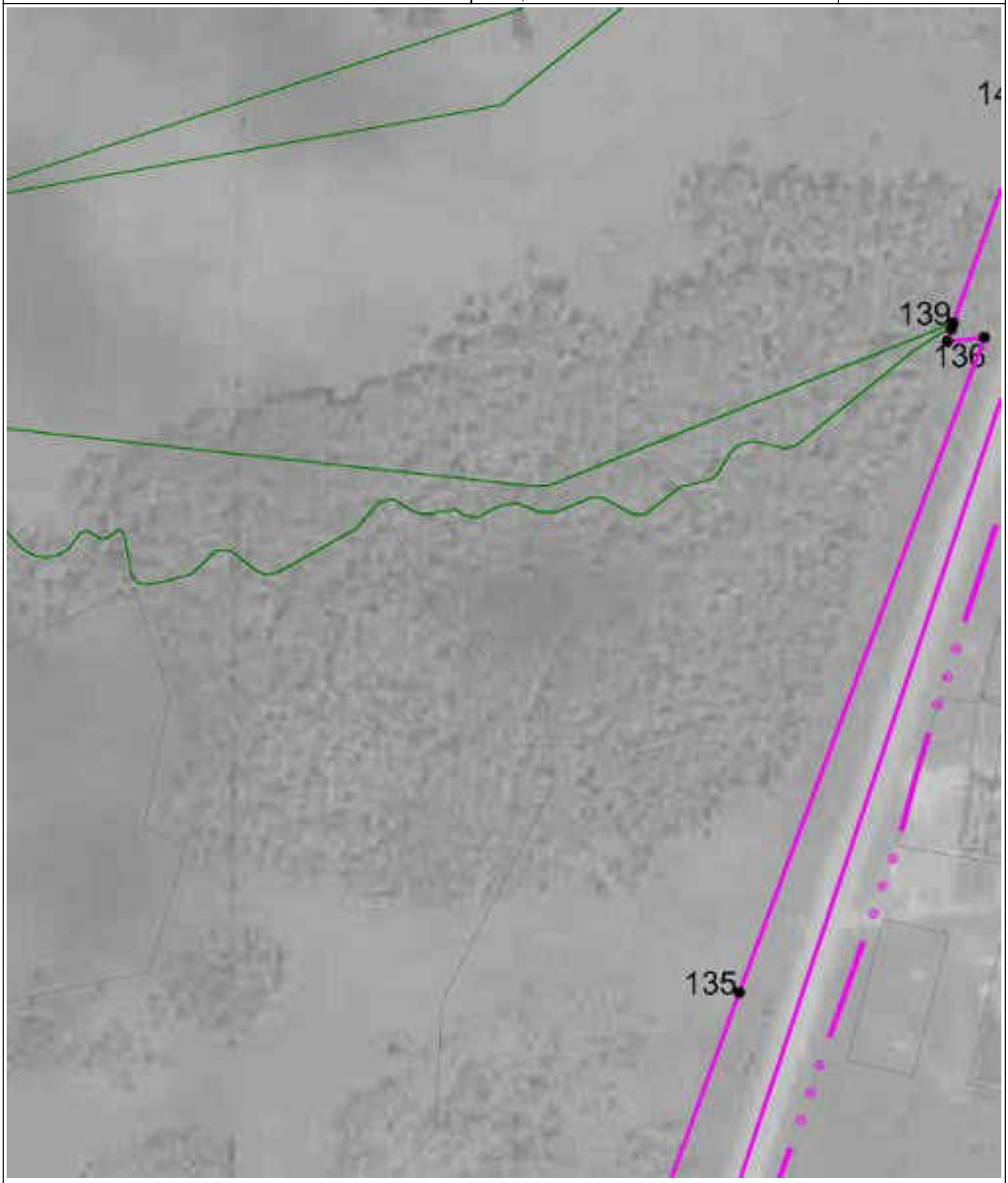

Масштаб 1 : 2000

Используемые условные знаки и обозначения: см. лист с Обзорной схемой границ

Подпись Собенина Е.Ю. Дата 5 мая 2021 г.

Место для оттиска печати (при наличии) лица, составившего описание местоположения границ объекта

ОПИСАНИЕ МЕСТОПОЛОЖЕНИЯ ГРАНИЦ

Челябинская область, Миасский городской округ, территориальная зона Т

План границ объекта

Выносной лист 34

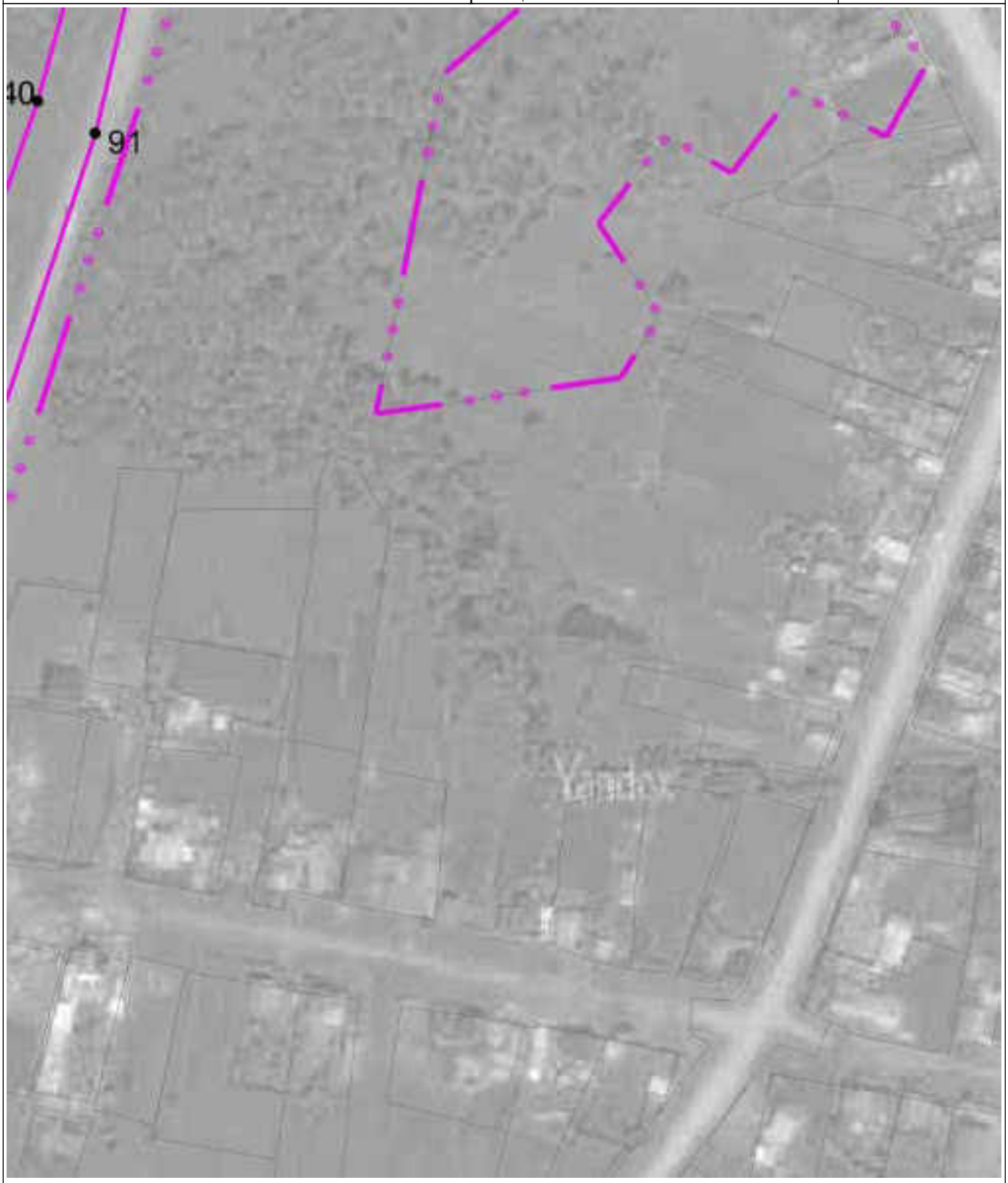

Масштаб 1 : 2000

Используемые условные знаки и обозначения: см. лист с Обзорной схемой границ

Подпись Собенина Е.Ю. Дата 5 мая 2021 г.

Место для оттиска печати (при наличии) лица, составившего описание местоположения границ объекта

ОПИСАНИЕ МЕСТОПОЛОЖЕНИЯ ГРАНИЦ

Челябинская область, Миасский городской округ, территориальная зона Т

План границ объекта

Выносной лист 35

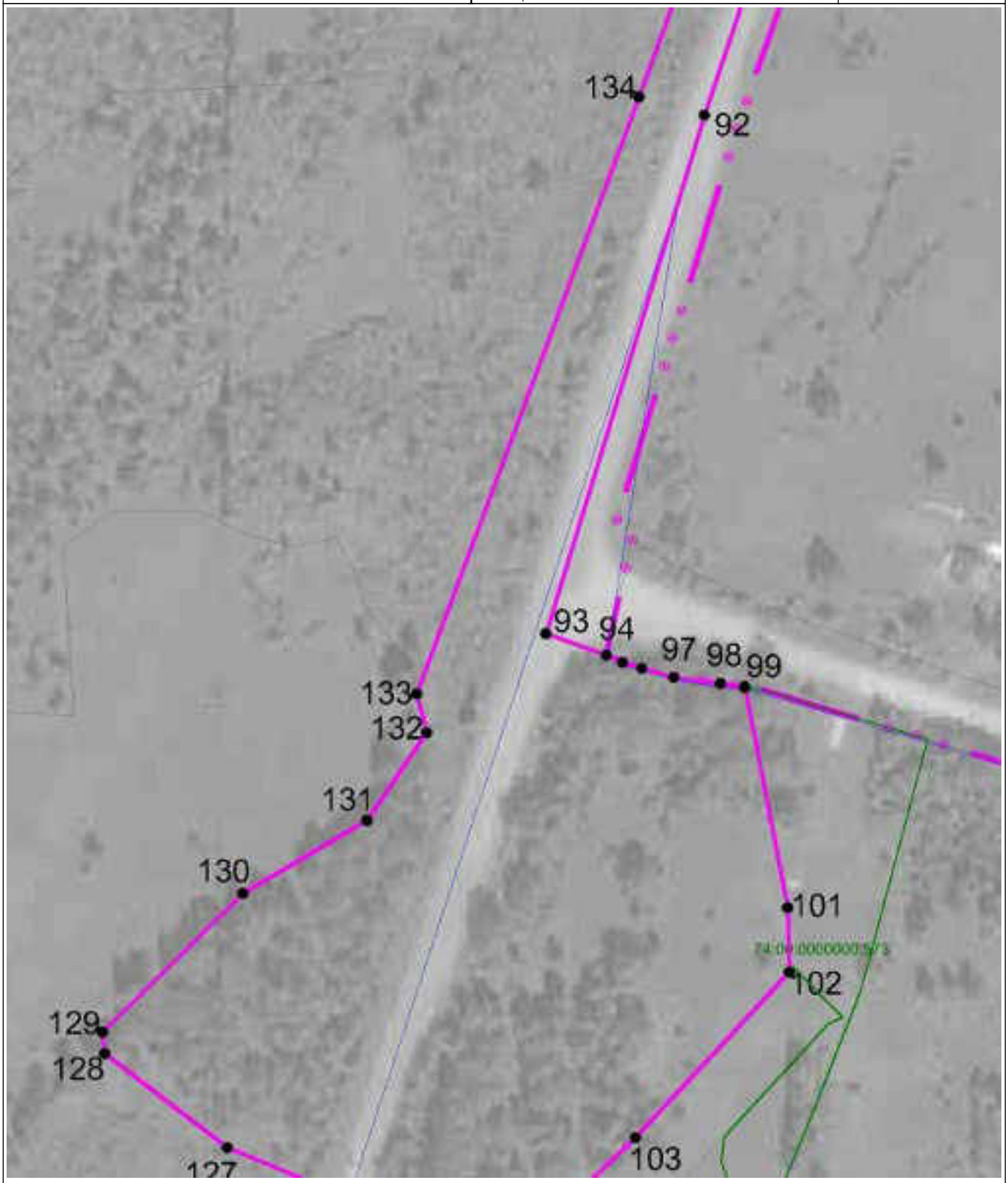

Масштаб 1 : 2000

Используемые условные знаки и обозначения: см. лист с Обзорной схемой границ

Подпись Собенина Е.Ю. Дата 5 мая 2021 г.

Место для оттиска печати (при наличии) лица, составившего описание местоположения границ объекта

ОПИСАНИЕ МЕСТОПОЛОЖЕНИЯ ГРАНИЦ

Челябинская область, Миасский городской округ, территориальная зона Т

План границ объекта

Выносной лист 36



Масштаб 1 : 2000

Используемые условные знаки и обозначения: см. лист с Обзорной схемой границ

Подпись Собенина Е.Ю. Дата 5 мая 2021 г.

Место для оттиска печати (при наличии) лица, составившего описание местоположения границ объекта

ОПИСАНИЕ МЕСТОПОЛОЖЕНИЯ ГРАНИЦ

Челябинская область, Миасский городской округ, территориальная зона Т

План границ объекта

Выносной лист 37

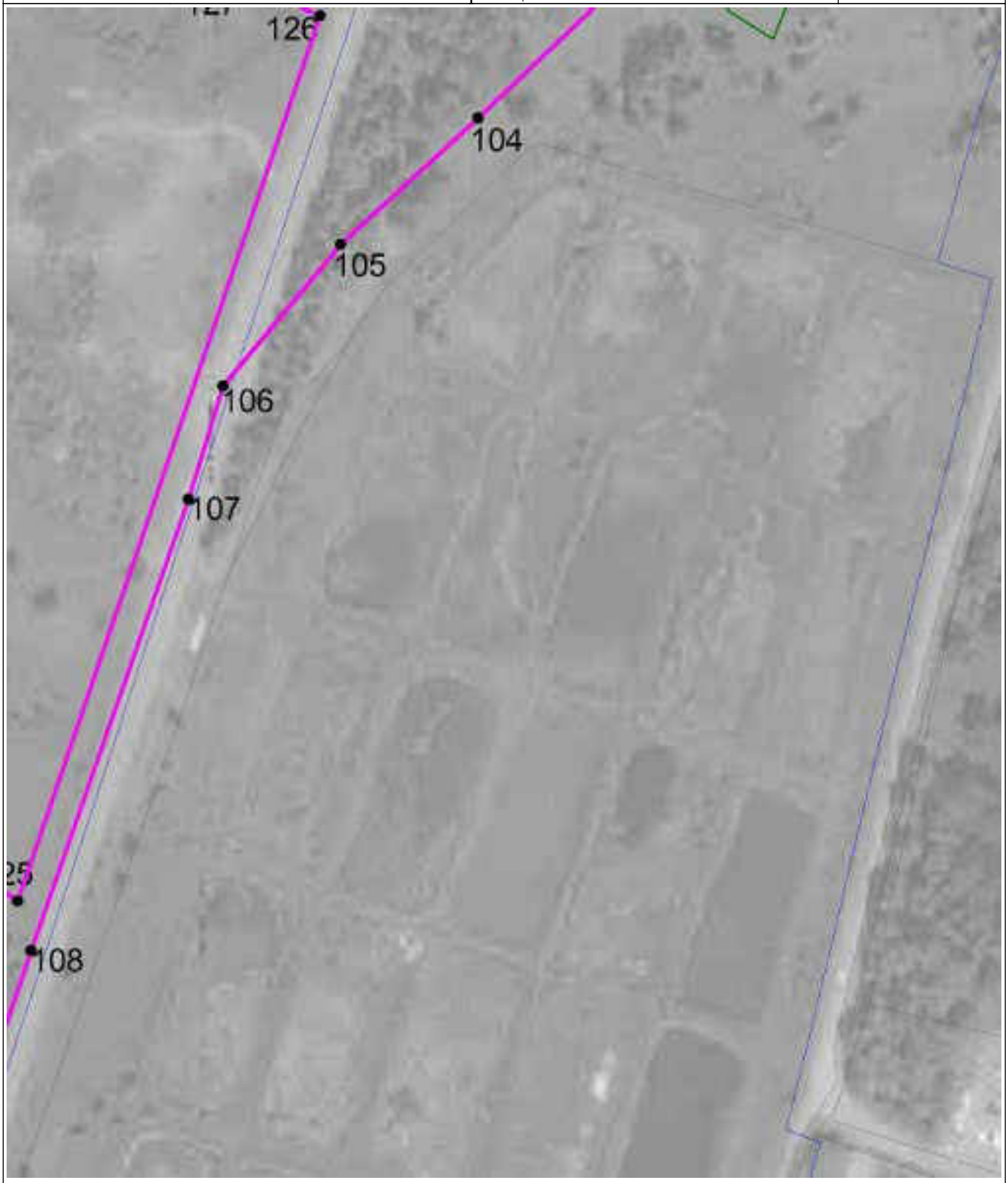

Масштаб 1 : 2000

Используемые условные знаки и обозначения: см. лист с Обзорной схемой границ

Подпись Собенина Е.Ю. Дата 5 мая 2021 г.

Место для оттиска печати (при наличии) лица, составившего описание местоположения границ объекта

ОПИСАНИЕ МЕСТОПОЛОЖЕНИЯ ГРАНИЦ

Челябинская область, Миасский городской округ, территориальная зона Т

План границ объекта

Выносной лист 38



Масштаб 1 : 2000

Используемые условные знаки и обозначения: см. лист с Обзорной схемой границ

Подпись Собенина Е.Ю. Дата 5 мая 2021 г.

Место для оттиска печати (при наличии) лица, составившего описание местоположения границ объекта

ОПИСАНИЕ МЕСТОПОЛОЖЕНИЯ ГРАНИЦ

Челябинская область, Миасский городской округ, территориальная зона Т

План границ объекта

Выносной лист 39



Масштаб 1 : 2000

Используемые условные знаки и обозначения: см. лист с Обзорной схемой границ

Подпись Собенина Е.Ю. Дата 5 мая 2021 г.

Место для оттиска печати (при наличии) лица, составившего описание местоположения границ объекта

ОПИСАНИЕ МЕСТОПОЛОЖЕНИЯ ГРАНИЦ

Челябинская область, Миасский городской округ, территориальная зона Т

План границ объекта

Выносной лист 40



Масштаб 1 : 2000

Используемые условные знаки и обозначения: см. лист с Обзорной схемой границ

Подпись Собенина Е.Ю. Дата 5 мая 2021 г.

Место для оттиска печати (при наличии) лица, составившего описание местоположения границ объекта

ОПИСАНИЕ МЕСТОПОЛОЖЕНИЯ ГРАНИЦ

Челябинская область, Миасский городской округ, территориальная зона Т

План границ объекта

Выносной лист 41

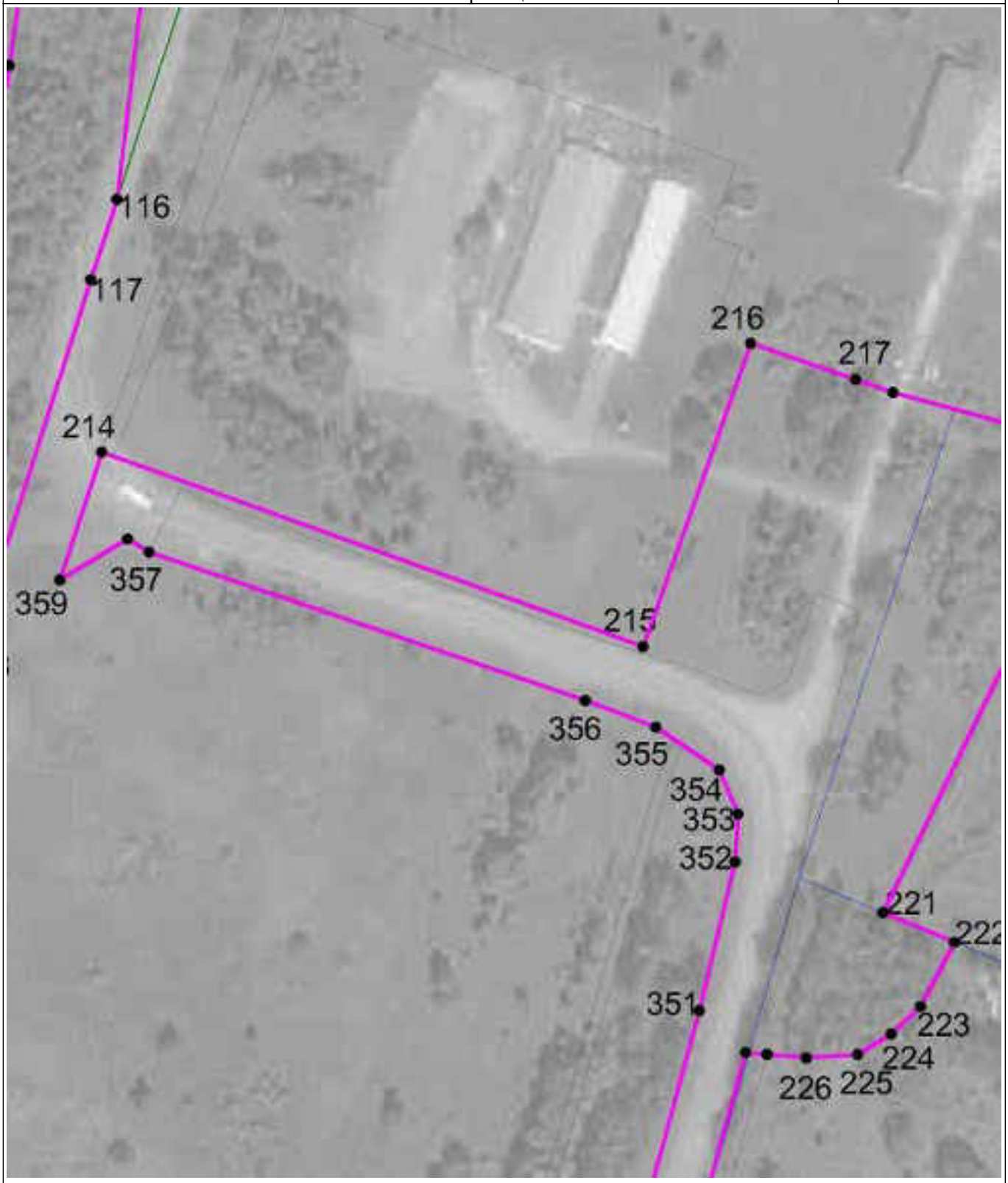

Масштаб 1 : 2000

Используемые условные знаки и обозначения: см. лист с Обзорной схемой границ

Подпись Собенина Е.Ю. Дата 5 мая 2021 г.

Место для оттиска печати (при наличии) лица, составившего описание местоположения границ объекта

ОПИСАНИЕ МЕСТОПОЛОЖЕНИЯ ГРАНИЦ

Челябинская область, Миасский городской округ, территориальная зона Т

План границ объекта

Выносной лист 42



Масштаб 1 : 2000

Используемые условные знаки и обозначения: см. лист с Обзорной схемой границ

Подпись Собенина Е.Ю. Дата 5 мая 2021 г.

Место для оттиска печати (при наличии) лица, составившего описание местоположения границ объекта

ОПИСАНИЕ МЕСТОПОЛОЖЕНИЯ ГРАНИЦ

Челябинская область, Миасский городской округ, территориальная зона Т

План границ объекта

Выносной лист 43



Масштаб 1 : 2000

Используемые условные знаки и обозначения: см. лист с Обзорной схемой границ

Подпись Собенина Е.Ю. Дата 5 мая 2021 г.

Место для оттиска печати (при наличии) лица, составившего описание местоположения границ объекта

ОПИСАНИЕ МЕСТОПОЛОЖЕНИЯ ГРАНИЦ

Челябинская область, Миасский городской округ, территориальная зона Т

План границ объекта

Выносной лист 44



Масштаб 1 : 2000

Используемые условные знаки и обозначения: см. лист с Обзорной схемой границ

Подпись Собенина Е.Ю. Дата 5 мая 2021 г.

Место для оттиска печати (при наличии) лица, составившего описание местоположения границ объекта

ОПИСАНИЕ МЕСТОПОЛОЖЕНИЯ ГРАНИЦ

Челябинская область, Миасский городской округ, территориальная зона Т

План границ объекта

Выносной лист 45



Масштаб 1 : 2000

Используемые условные знаки и обозначения: см. лист с Обзорной схемой границ

Подпись Собенина Е.Ю. Дата 5 мая 2021 г.

Место для оттиска печати (при наличии) лица, составившего описание местоположения границ объекта

ОПИСАНИЕ МЕСТОПОЛОЖЕНИЯ ГРАНИЦ

Челябинская область, Миасский городской округ, территориальная зона Т

План границ объекта

Выносной лист 46

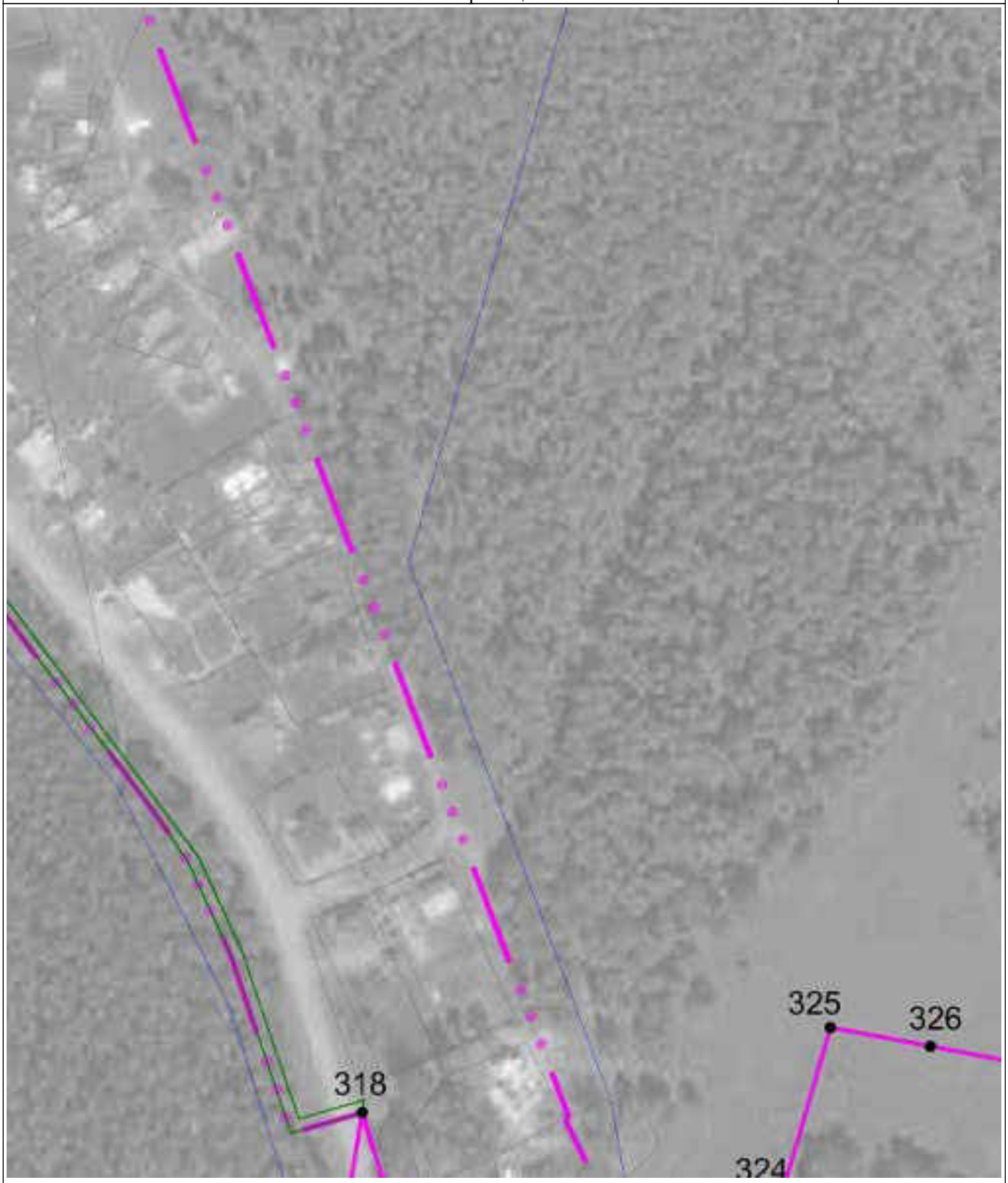

Масштаб 1 : 2000

Используемые условные знаки и обозначения: см. лист с Обзорной схемой границ

Подпись Собенина Е.Ю. Дата 5 мая 2021 г.

Место для оттиска печати (при наличии) лица, составившего описание местоположения границ объекта

ОПИСАНИЕ МЕСТОПОЛОЖЕНИЯ ГРАНИЦ

Челябинская область, Миасский городской округ, территориальная зона Т

План границ объекта

Выносной лист 47



Масштаб 1 : 2000

Используемые условные знаки и обозначения: см. лист с Обзорной схемой границ

Подпись Собенина Е.Ю. Дата 5 мая 2021 г.

Место для оттиска печати (при наличии) лица, составившего описание местоположения границ объекта

ОПИСАНИЕ МЕСТОПОЛОЖЕНИЯ ГРАНИЦ

Челябинская область, Миасский городской округ, территориальная зона Т

План границ объекта

Выносной лист 48

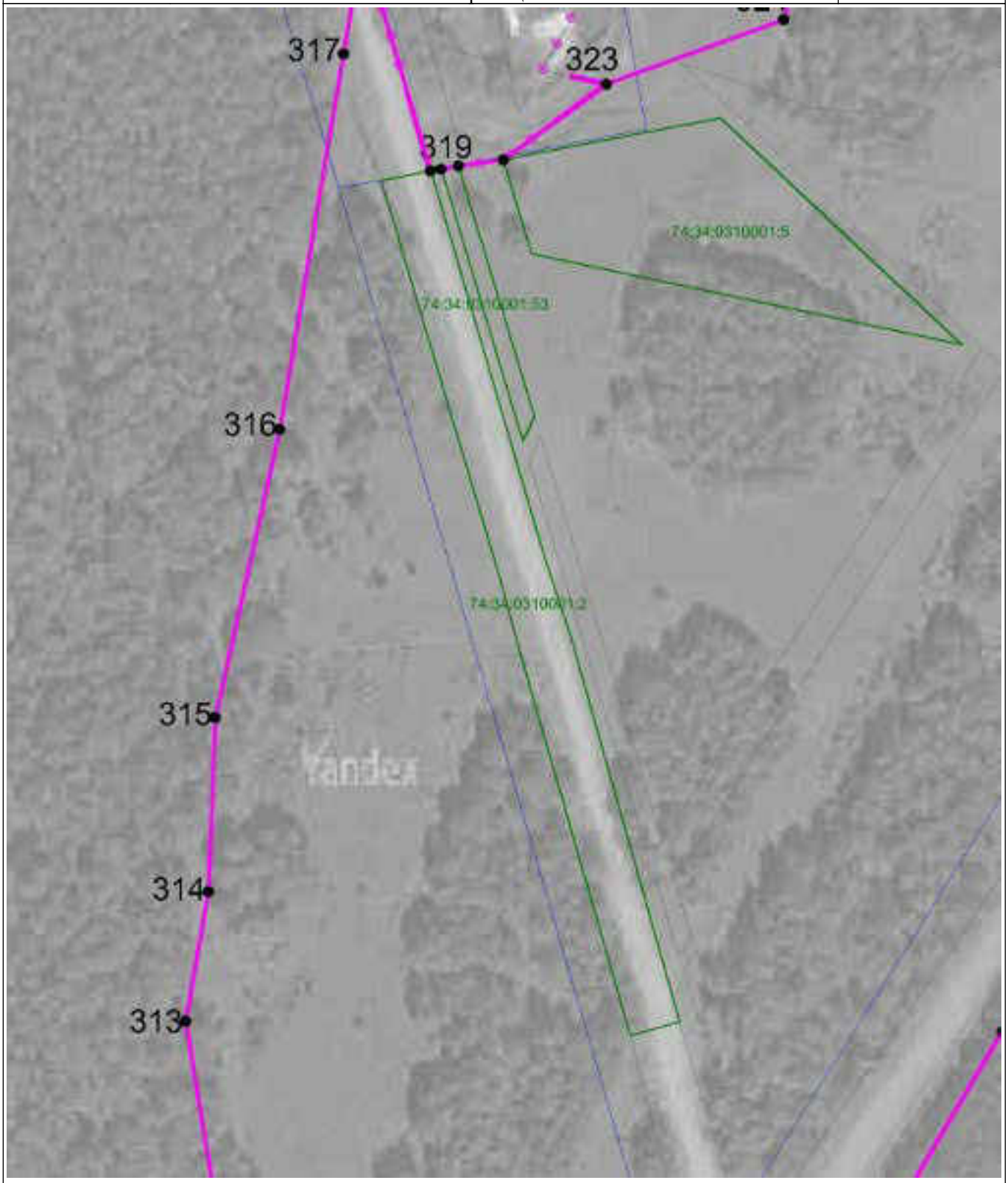

Масштаб 1 : 2000

Используемые условные знаки и обозначения: см. лист с Обзорной схемой границ

Подпись Собенина Е.Ю. Дата 5 мая 2021 г.

Место для оттиска печати (при наличии) лица, составившего описание местоположения границ объекта

ОПИСАНИЕ МЕСТОПОЛОЖЕНИЯ ГРАНИЦ

Челябинская область, Миасский городской округ, территориальная зона Т

План границ объекта

Выносной лист 49

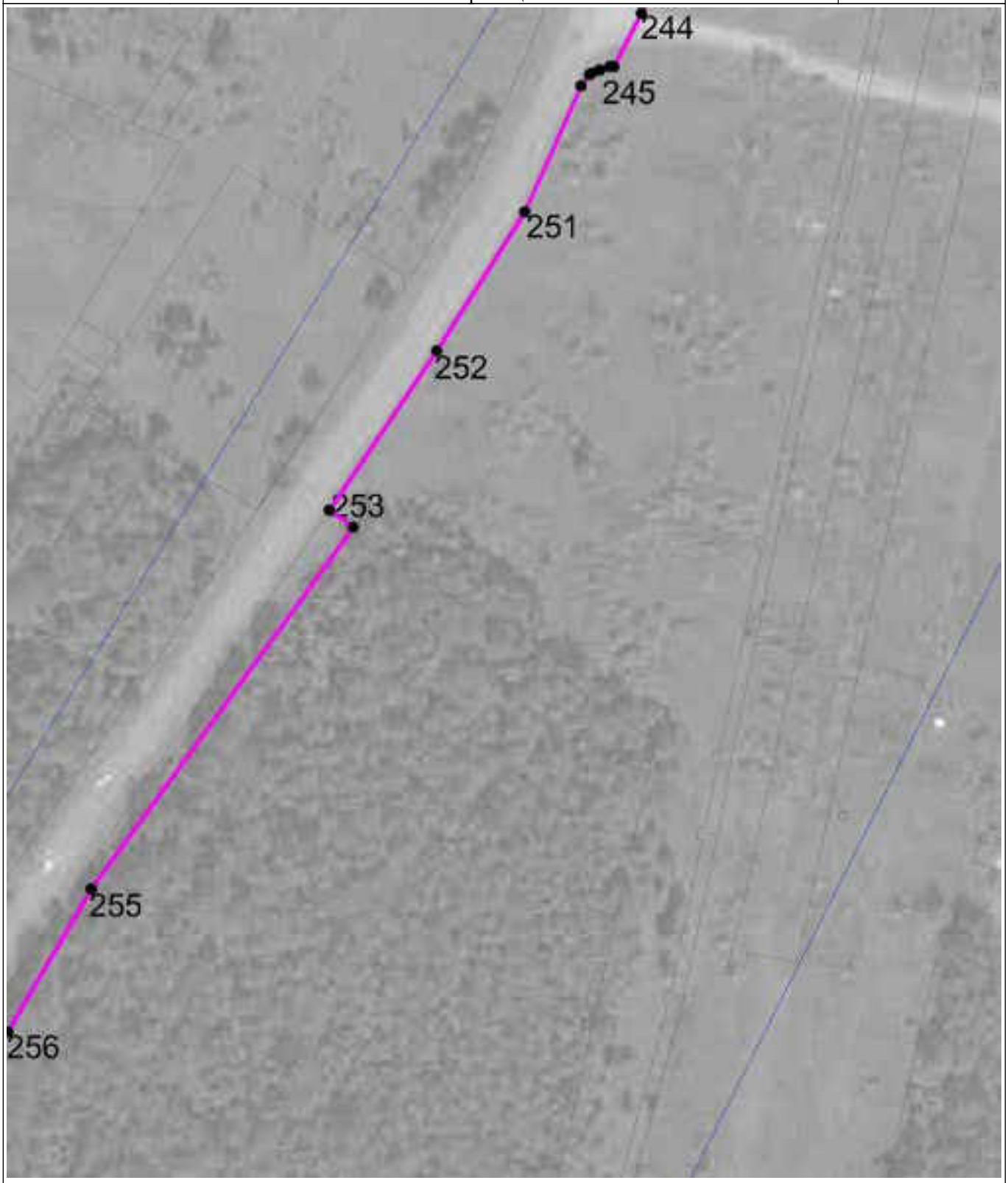

Масштаб 1 : 2000

Используемые условные знаки и обозначения: см. лист с Обзорной схемой границ

Подпись Собенина Е.Ю. Дата 5 мая 2021 г.

Место для оттиска печати (при наличии) лица, составившего описание местоположения границ объекта

ОПИСАНИЕ МЕСТОПОЛОЖЕНИЯ ГРАНИЦ

Челябинская область, Миасский городской округ, территориальная зона Т

План границ объекта

Выносной лист 50



Масштаб 1 : 2000

Используемые условные знаки и обозначения: см. лист с Обзорной схемой границ

Подпись Собенина Е.Ю. Дата 5 мая 2021 г.

Место для оттиска печати (при наличии) лица, составившего описание местоположения границ объекта

ОПИСАНИЕ МЕСТОПОЛОЖЕНИЯ ГРАНИЦ

Челябинская область, Миасский городской округ, территориальная зона Т

План границ объекта

Выносной лист 51

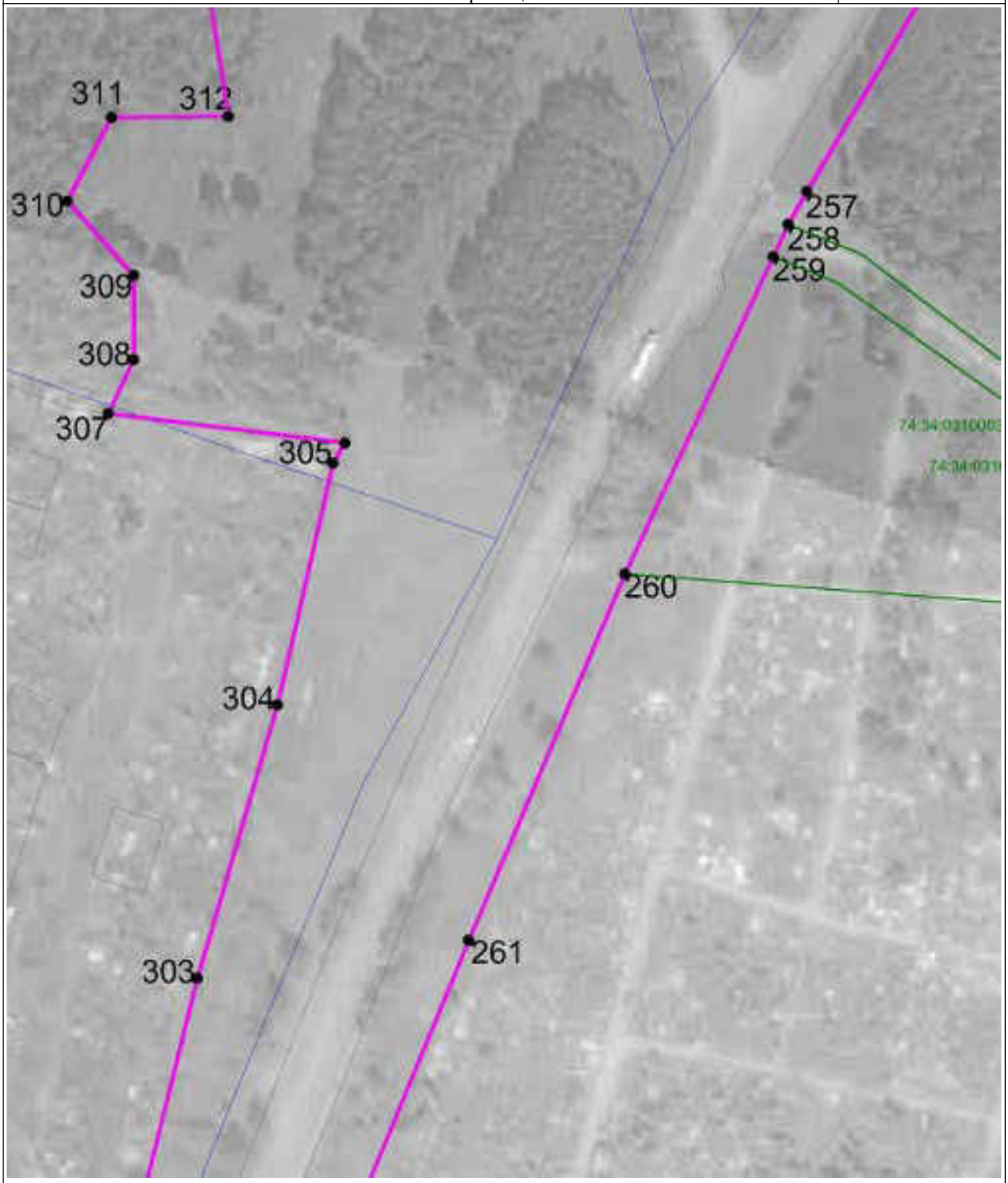

Масштаб 1 : 2000

Используемые условные знаки и обозначения: см. лист с Обзорной схемой границ

Подпись Собенина Е.Ю. Дата 5 мая 2021 г.

Место для оттиска печати (при наличии) лица, составившего описание местоположения границ объекта

ОПИСАНИЕ МЕСТОПОЛОЖЕНИЯ ГРАНИЦ

Челябинская область, Миасский городской округ, территориальная зона Т

План границ объекта

Выносной лист 52

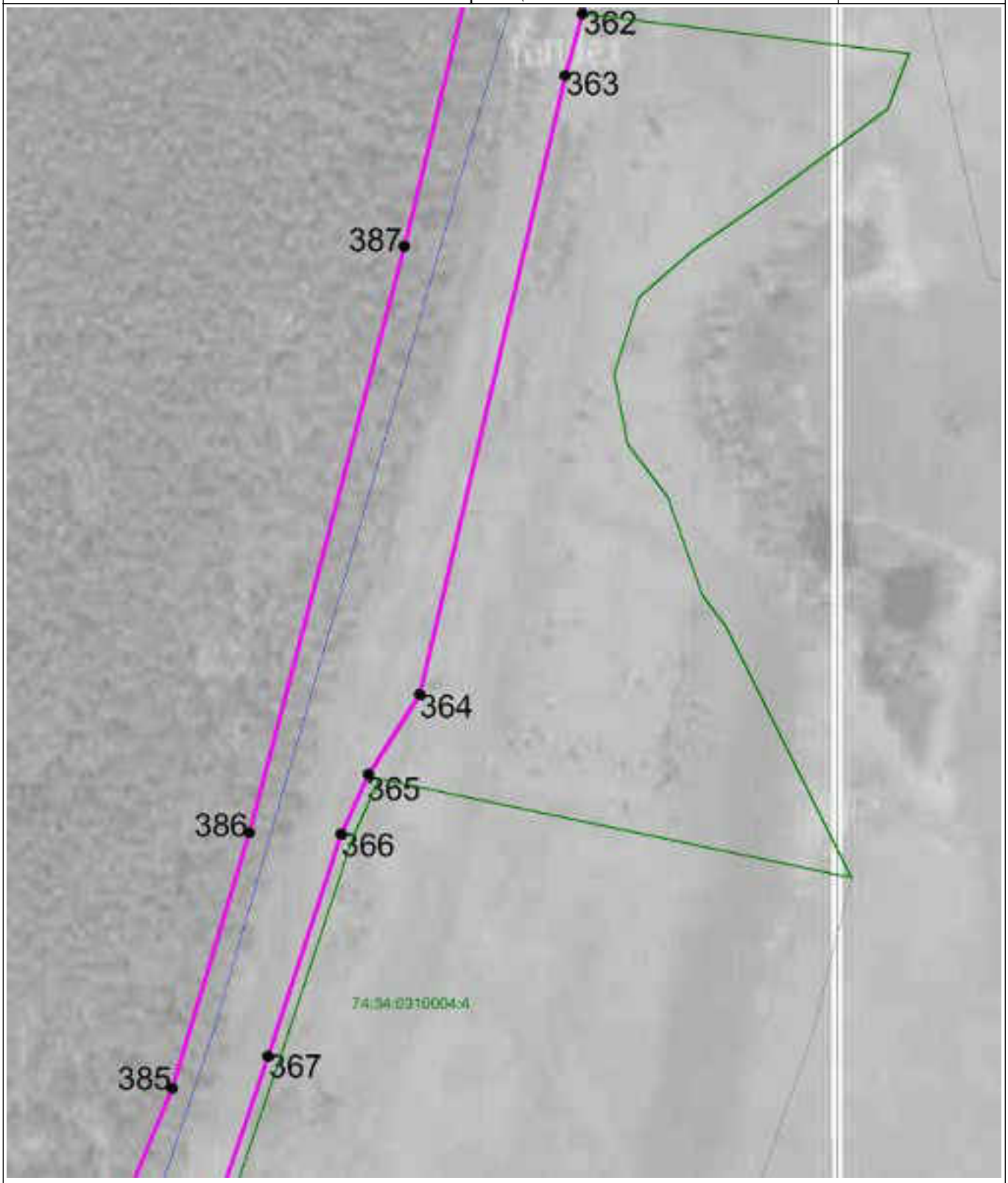

Масштаб 1 : 2000

Используемые условные знаки и обозначения: см. лист с Обзорной схемой границ

Подпись Собенина Е.Ю. Дата 5 мая 2021 г.

Место для оттиска печати (при наличии) лица, составившего описание местоположения границ объекта

ОПИСАНИЕ МЕСТОПОЛОЖЕНИЯ ГРАНИЦ

Челябинская область, Миасский городской округ, территориальная зона Т

План границ объекта

Выносной лист 53



Масштаб 1 : 2000

Используемые условные знаки и обозначения: см. лист с Обзорной схемой границ

Подпись Собенина Е.Ю. Дата 5 мая 2021 г.

Место для оттиска печати (при наличии) лица, составившего описание местоположения границ объекта

ОПИСАНИЕ МЕСТОПОЛОЖЕНИЯ ГРАНИЦ

Челябинская область, Миасский городской округ, территориальная зона Т

План границ объекта

Выносной лист 54



Масштаб 1 : 2000

Используемые условные знаки и обозначения: см. лист с Обзорной схемой границ

Подпись Собенина Е.Ю. Дата 5 мая 2021 г.

Место для оттиска печати (при наличии) лица, составившего описание местоположения границ объекта

ОПИСАНИЕ МЕСТОПОЛОЖЕНИЯ ГРАНИЦ

Челябинская область, Миасский городской округ, территориальная зона Т

План границ объекта

Выносной лист 55



Масштаб 1 : 2000

Используемые условные знаки и обозначения: см. лист с Обзорной схемой границ

Подпись Собенина Е.Ю. Дата 5 мая 2021 г.

Место для оттиска печати (при наличии) лица, составившего описание местоположения границ объекта

ОПИСАНИЕ МЕСТОПОЛОЖЕНИЯ ГРАНИЦ

Челябинская область, Миасский городской округ, территориальная зона Т

План границ объекта

Выносной лист 56

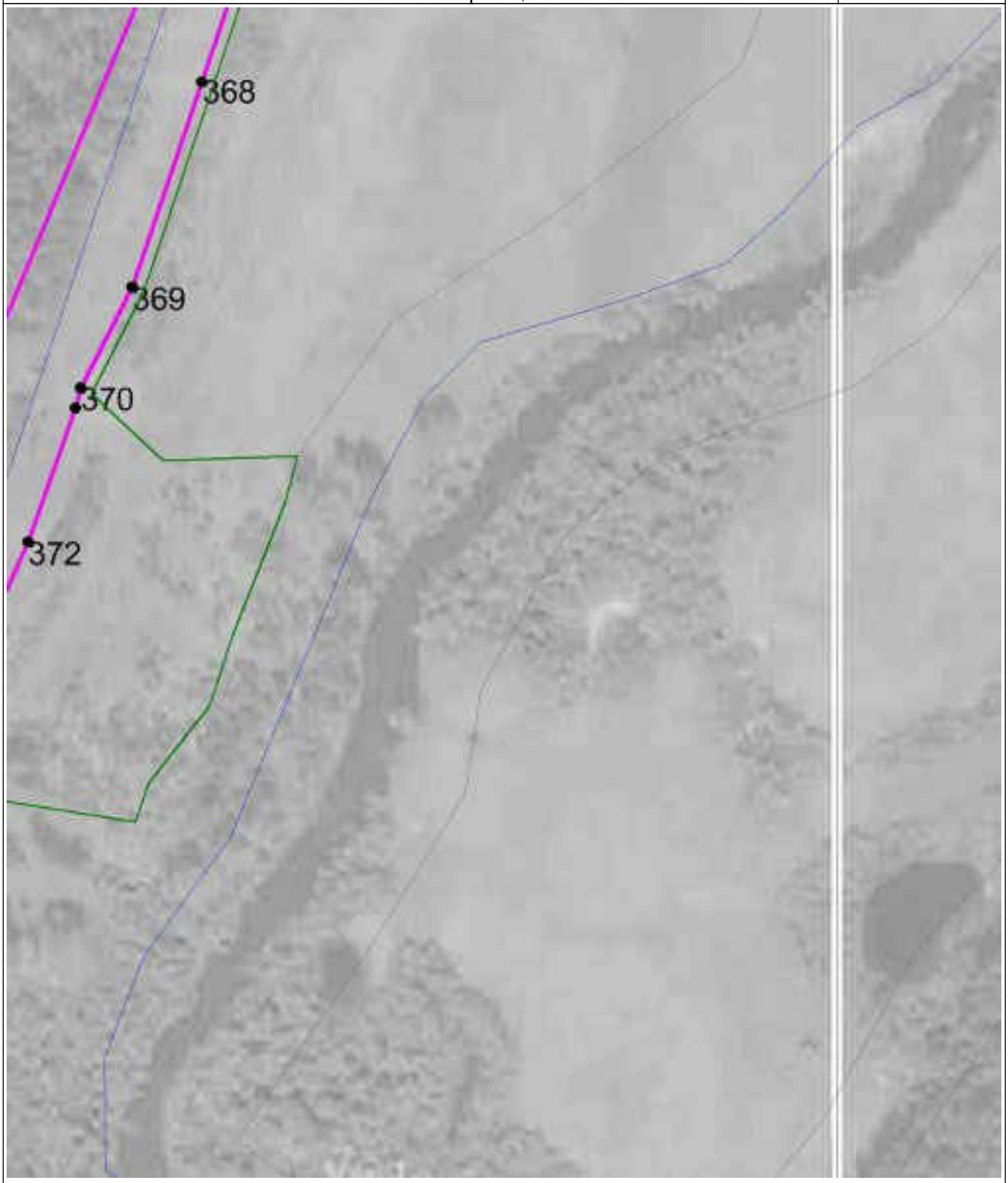

Масштаб 1 : 2000

Используемые условные знаки и обозначения: см. лист с Обзорной схемой границ

Подпись Собенина Е.Ю. Дата 5 мая 2021 г.

Место для оттиска печати (при наличии) лица, составившего описание местоположения границ объекта

ОПИСАНИЕ МЕСТОПОЛОЖЕНИЯ ГРАНИЦ

Челябинская область, Миасский городской округ, территориальная зона Т

План границ объекта

Выносной лист 57



Масштаб 1 : 2000

Используемые условные знаки и обозначения: см. лист с Обзорной схемой границ

Подпись Собенина Е.Ю. Дата 5 мая 2021 г.

Место для оттиска печати (при наличии) лица, составившего описание местоположения границ объекта

ОПИСАНИЕ МЕСТОПОЛОЖЕНИЯ ГРАНИЦ

Челябинская область, Миасский городской округ, территориальная зона Т

План границ объекта

Выносной лист 58

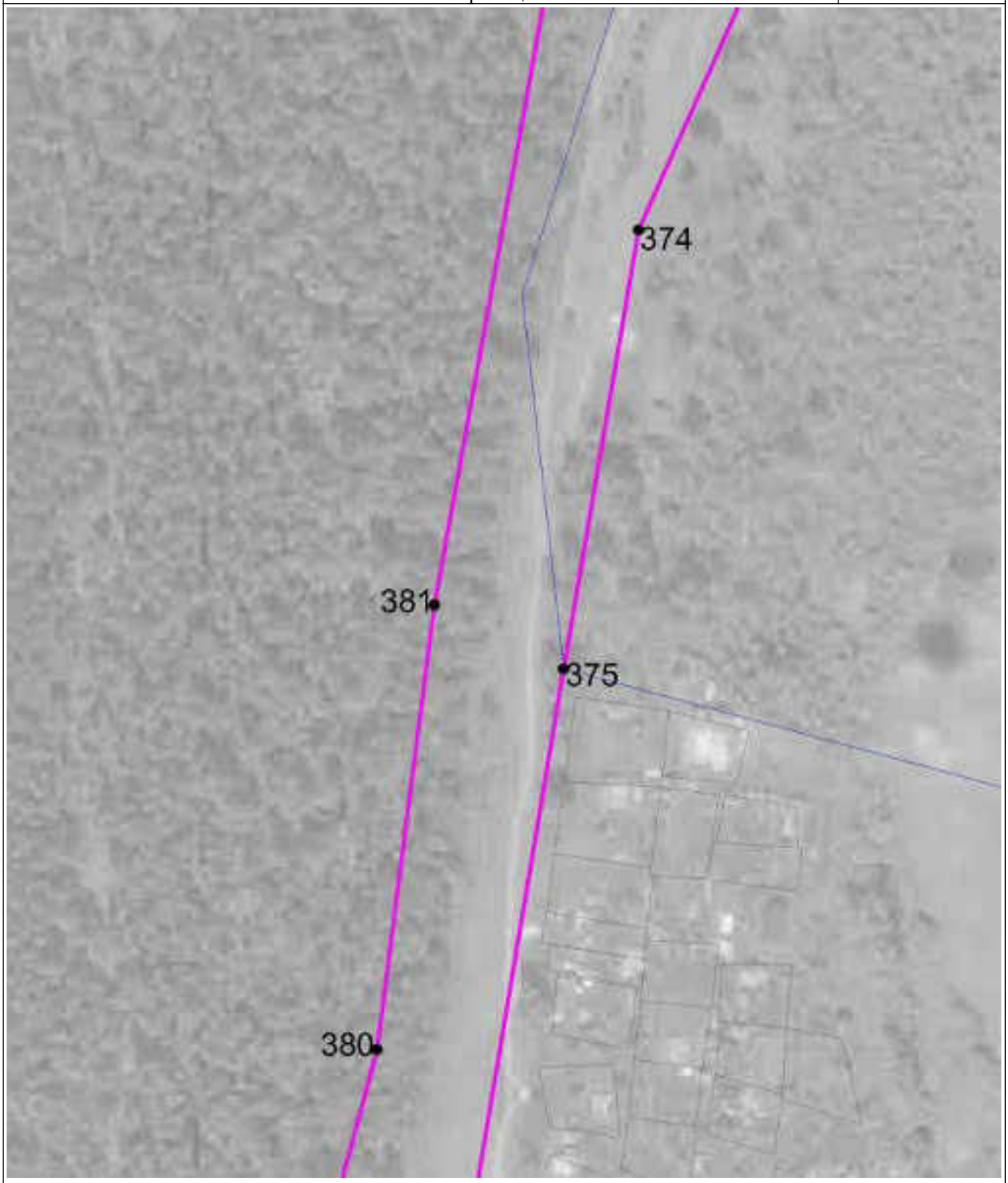

Масштаб 1 : 2000

Используемые условные знаки и обозначения: см. лист с Обзорной схемой границ

Подпись Собенина Е.Ю. Дата 5 мая 2021 г.

Место для оттиска печати (при наличии) лица, составившего описание местоположения границ объекта

ОПИСАНИЕ МЕСТОПОЛОЖЕНИЯ ГРАНИЦ

Челябинская область, Миасский городской округ, территориальная зона Т

План границ объекта

Выносной лист 59

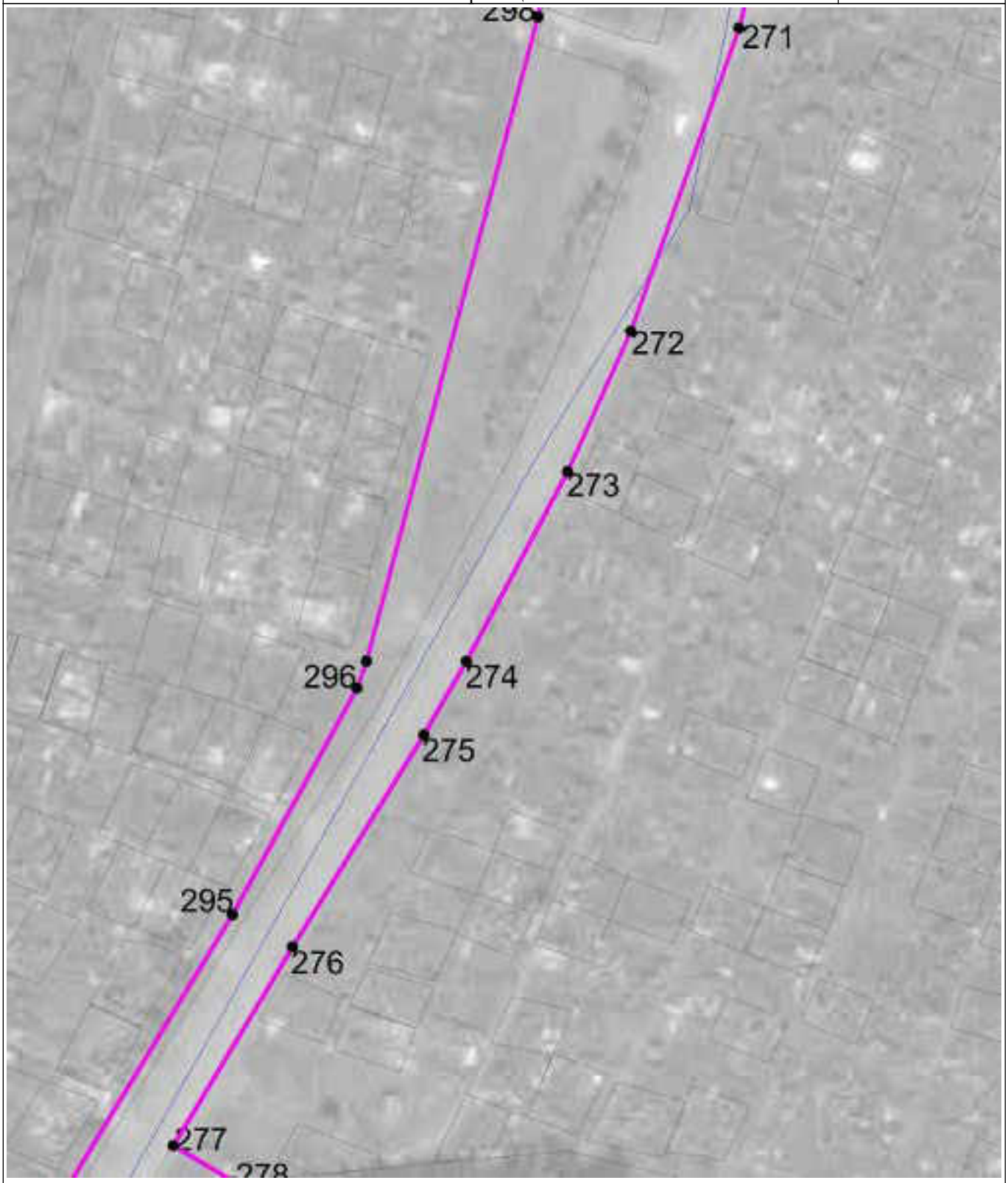

Масштаб 1 : 2000

Используемые условные знаки и обозначения: см. лист с Обзорной схемой границ

Подпись Собенина Е.Ю. Дата 5 мая 2021 г.

Место для оттиска печати (при наличии) лица, составившего описание местоположения границ объекта

ОПИСАНИЕ МЕСТОПОЛОЖЕНИЯ ГРАНИЦ

Челябинская область, Миасский городской округ, территориальная зона Т

План границ объекта

Выносной лист 60



Масштаб 1 : 2000

Используемые условные знаки и обозначения: см. лист с Обзорной схемой границ

Подпись Собенина Е.Ю. Дата 5 мая 2021 г.

Место для оттиска печати (при наличии) лица, составившего описание местоположения границ объекта

ОПИСАНИЕ МЕСТОПОЛОЖЕНИЯ ГРАНИЦ

Челябинская область, Миасский городской округ, территориальная зона Т

План границ объекта

Выносной лист 61



Масштаб 1 : 2000

Используемые условные знаки и обозначения: см. лист с Обзорной схемой границ

Подпись Собенина Е.Ю. Дата 5 мая 2021 г.

Место для оттиска печати (при наличии) лица, составившего описание местоположения границ объекта

ОПИСАНИЕ МЕСТОПОЛОЖЕНИЯ ГРАНИЦ

Челябинская область, Миасский городской округ, территориальная зона Т

План границ объекта

Выносной лист 62



Масштаб 1 : 2000

Используемые условные знаки и обозначения: см. лист с Обзорной схемой границ

Подпись Собенина Е.Ю. Дата 5 мая 2021 г.

Место для оттиска печати (при наличии) лица, составившего описание местоположения границ объекта

ОПИСАНИЕ МЕСТОПОЛОЖЕНИЯ ГРАНИЦ

Челябинская область, Миасский городской округ, территориальная зона Т

(наименование объекта местоположение границ, которого описано (далее - объект)

Сведения об объекте

№ № п/п	Характеристики объекта	Описание характеристик
1	2	3
1	Местоположение объекта	Челябинская область, Миасский городской округ, территориальная зона Т
2	Площадь объекта ± величина погрешности определения площади (Р ± ΔР)	233.41 га
3	Иные характеристики объекта	—

ОПИСАНИЕ МЕСТОПОЛОЖЕНИЯ ГРАНИЦ

Челябинская область, Миасский городской округ, территориальная зона Т
(наименование объекта)

Сведения о местоположении границ объекта

1. Система координат МСК-74

2. Сведения о характерных точках границ объекта

Обозначение характерных точек границ	Координаты, м		Метод определения координат и средняя квадратическая погрешность положения характерной точки (Mt), м	Описание обозначения точки
	X	Y		
1	2	3	4	5
Часть № 1				
1	608292.52	2240120.89	картометрический метод; Mt=0,4	—
2	608235.04	2240193.23	картометрический метод; Mt=0,4	—
3	608228.18	2240205.46	картометрический метод; Mt=0,4	—
4	608221.13	2240174.92	картометрический метод; Mt=0,4	—
5	608243.83	2240121.13	картометрический метод; Mt=0,4	—
6	608245.70	2240118.27	картометрический метод; Mt=0,4	—
7	608264.24	2240129.16	картометрический метод; Mt=0,4	—
8	608273.97	2240111.08	картометрический метод; Mt=0,4	—
9	608275.05	2240111.65	картометрический метод; Mt=0,4	—
1	608292.52	2240120.89	картометрический метод; Mt=0,4	—
Часть № 2				
10	608216.96	2240174.64	картометрический метод; Mt=0,4	—
11	608223.97	2240205.09	картометрический метод; Mt=0,4	—
12	608225.46	2240211.11	картометрический метод; Mt=0,4	—
13	608191.19	2240275.80	картометрический метод; Mt=0,4	—
14	608171.36	2240321.60	картометрический метод; Mt=0,4	—
15	608146.51	2240410.86	картометрический метод; Mt=0,4	—
16	608142.15	2240416.35	картометрический метод; Mt=0,4	—
17	608095.31	2240556.70	картометрический метод; Mt=0,4	—
18	608072.41	2240723.39	картометрический метод; Mt=0,4	—
19	608055.58	2240850.88	картометрический метод; Mt=0,4	—
20	607775.66	2241024.68	картометрический метод; Mt=0,4	—
21	607657.26	2241058.44	картометрический метод; Mt=0,4	—
22	607505.64	2241101.17	картометрический метод; Mt=0,4	—
23	607460.45	2241118.87	картометрический метод; Mt=0,4	—
24	607433.60	2241147.43	картометрический метод; Mt=0,4	—
25	607428.86	2241143.30	картометрический метод; Mt=0,4	—
26	607434.12	2241138.92	картометрический метод; Mt=0,4	—
27	607423.61	2241128.24	картометрический метод; Mt=0,4	—
28	607515.36	2241081.72	картометрический метод; Mt=0,4	—

Челябинская область, Миасский городской округ, территориальная зона Т				
Обозначение характерных точек границ	Координаты, м		Метод определения координат и средняя квадратическая погрешность положения характерной точки (Mt), м	Описание обозначения точки
	X	Y		
1	2	3	4	5
29	607811.59	2240950.17	картометрический метод; Mt=0,4	—
30	607831.70	2240938.64	картометрический метод; Mt=0,4	—
31	607819.52	2240925.72	картометрический метод; Mt=0,4	—
32	607850.54	2240902.71	картометрический метод; Mt=0,4	—
33	607864.60	2240919.79	картометрический метод; Mt=0,4	—
34	608002.57	2240840.71	картометрический метод; Mt=0,4	—
35	608019.61	2240824.04	картометрический метод; Mt=0,4	—
36	608030.31	2240768.55	картометрический метод; Mt=0,4	—
37	608030.69	2240717.28	картометрический метод; Mt=0,4	—
38	608042.23	2240633.68	картометрический метод; Mt=0,4	—
39	608064.41	2240636.31	картометрический метод; Mt=0,4	—
40	608072.51	2240591.87	картометрический метод; Mt=0,4	—
41	608093.29	2240531.61	картометрический метод; Mt=0,4	—
42	608112.64	2240464.81	картометрический метод; Mt=0,4	—
43	608150.05	2240342.51	картометрический метод; Mt=0,4	—
44	608165.71	2240282.47	картометрический метод; Mt=0,4	—
45	608187.14	2240237.38	картометрический метод; Mt=0,4	—
10	608216.96	2240174.64	картометрический метод; Mt=0,4	—
Часть № 3				
46	607433.87	2241152.93	картометрический метод; Mt=0,4	—
47	607432.30	2241156.09	картометрический метод; Mt=0,4	—
48	607425.96	2241160.30	картометрический метод; Mt=0,4	—
49	607410.31	2241141.97	картометрический метод; Mt=0,4	—
50	607307.70	2241219.48	картометрический метод; Mt=0,4	—
51	607304.54	2241214.17	картометрический метод; Mt=0,4	—
52	607302.61	2241210.89	картометрический метод; Mt=0,4	—
53	607301.32	2241208.71	картометрический метод; Mt=0,4	—
54	607331.46	2241190.69	картометрический метод; Mt=0,4	—
55	607412.17	2241134.04	картометрический метод; Mt=0,4	—
46	607433.87	2241152.93	картометрический метод; Mt=0,4	—
Часть № 4				
56	607428.73	2241163.26	картометрический метод; Mt=0,4	—
57	607424.28	2241172.21	картометрический метод; Mt=0,4	—
58	607303.12	2241255.58	картометрический метод; Mt=0,4	—
59	607277.65	2241271.44	картометрический метод; Mt=0,4	—
60	607200.92	2241319.25	картометрический метод; Mt=0,4	—
61	607049.94	2241421.45	картометрический метод; Mt=0,4	—
62	607048.53	2241411.40	картометрический метод; Mt=0,4	—
63	607052.01	2241383.04	картометрический метод; Mt=0,4	—
64	607060.50	2241382.85	картометрический метод; Mt=0,4	—
65	607114.23	2241349.54	картометрический метод; Mt=0,4	—

Челябинская область, Миасский городской округ, территориальная зона Т				
Обозначение характерных точек границ	Координаты, м		Метод определения координат и средняя квадратическая погрешность положения характерной точки (Mt), м	Описание обозначения точки
	X	Y		
1	2	3	4	5
66	607211.57	2241292.48	картометрический метод; Mt=0,4	—
67	607292.69	2241233.30	картометрический метод; Mt=0,4	—
68	607294.07	2241234.35	картометрический метод; Mt=0,4	—
69	607409.73	2241147.25	картометрический метод; Mt=0,4	—
70	607425.22	2241165.59	картометрический метод; Mt=0,4	—
56	607428.73	2241163.26	картометрический метод; Mt=0,4	—
Часть № 5				
71	607049.22	2241378.94	картометрический метод; Mt=0,4	—
72	607044.49	2241411.43	картометрический метод; Mt=0,4	—
73	607046.45	2241425.46	картометрический метод; Mt=0,4	—
74	607049.37	2241434.22	картометрический метод; Mt=0,4	—
75	607036.69	2241486.71	картометрический метод; Mt=0,4	—
76	607035.84	2241485.73	картометрический метод; Mt=0,4	—
77	607022.11	2241470.18	картометрический метод; Mt=0,4	—
78	607019.43	2241467.14	картометрический метод; Mt=0,4	—
79	607006.19	2241452.14	картометрический метод; Mt=0,4	—
80	606998.58	2241374.74	картометрический метод; Mt=0,4	—
81	606998.58	2241374.72	картометрический метод; Mt=0,4	—
82	607018.65	2241376.31	картометрический метод; Mt=0,4	—
83	607024.45	2241376.75	картометрический метод; Mt=0,4	—
71	607049.22	2241378.94	картометрический метод; Mt=0,4	—
Часть № 6				
84	606994.56	2241374.44	картометрический метод; Mt=0,4	—
85	606996.59	2241395.12	картометрический метод; Mt=0,4	—
86	606929.10	2241389.53	картометрический метод; Mt=0,4	—
87	606807.63	2241380.91	картометрический метод; Mt=0,4	—
88	606725.08	2241364.20	картометрический метод; Mt=0,4	—
89	606759.65	2241354.00	картометрический метод; Mt=0,4	—
90	606804.29	2241359.65	картометрический метод; Mt=0,4	—
91	606827.29	2241361.18	картометрический метод; Mt=0,4	—
84	606994.56	2241374.44	картометрический метод; Mt=0,4	—
Часть № 7				
92	607033.49	2241489.12	картометрический метод; Mt=0,4	—
93	607007.85	2241565.06	картометрический метод; Mt=0,4	—
94	606977.10	2241656.10	картометрический метод; Mt=0,4	—
95	606955.15	2241721.11	картометрический метод; Mt=0,4	—
96	606844.08	2241808.22	картометрический метод; Mt=0,4	—
97	606808.20	2241822.18	картометрический метод; Mt=0,4	—
98	606936.46	2241720.13	картометрический метод; Mt=0,4	—
99	606949.54	2241697.05	картометрический метод; Mt=0,4	—
100	606970.31	2241657.83	картометрический метод; Mt=0,4	—

Челябинская область, Миасский городской округ, территориальная зона Т				
Обозначение характерных точек границ	Координаты, м		Метод определения координат и средняя квадратическая погрешность положения характерной точки (Mt), м	Описание обозначения точки
	X	Y		
1	2	3	4	5
101	607002.62	2241556.29	картометрический метод; Mt=0,4	—
102	607002.35	2241453.83	картометрический метод; Mt=0,4	—
103	607018.73	2241472.39	картометрический метод; Mt=0,4	—
92	607033.49	2241489.12	картометрический метод; Mt=0,4	—
Часть № 8				
104	607035.30	2241496.26	картометрический метод; Mt=0,4	—
105	607034.37	2241526.02	картометрический метод; Mt=0,4	—
106	607024.81	2241533.71	картометрический метод; Mt=0,4	—
107	607023.68	2241578.57	картометрический метод; Mt=0,4	—
108	607022.99	2241605.99	картометрический метод; Mt=0,4	—
109	607007.00	2241635.97	картометрический метод; Mt=0,4	—
110	606982.98	2241680.99	картометрический метод; Mt=0,4	—
111	606978.84	2241685.26	картометрический метод; Mt=0,4	—
112	606958.55	2241723.52	картометрический метод; Mt=0,4	—
113	607033.24	2241502.38	картометрический метод; Mt=0,4	—
104	607035.30	2241496.26	картометрический метод; Mt=0,4	—
Часть № 9				
114	606958.55	2241723.52	картометрический метод; Mt=0,4	—
115	606950.42	2241741.84	картометрический метод; Mt=0,4	—
116	606895.88	2241780.26	картометрический метод; Mt=0,4	—
117	606846.08	2241811.73	картометрический метод; Mt=0,4	—
114	606958.55	2241723.52	картометрический метод; Mt=0,4	—
Часть № 10				
118	606846.08	2241811.73	картометрический метод; Mt=0,4	—
119	606824.95	2241827.55	картометрический метод; Mt=0,4	—
120	606782.61	2241854.41	картометрический метод; Mt=0,4	—
121	606761.11	2241871.73	картометрический метод; Mt=0,4	—
122	606742.14	2241892.16	картометрический метод; Mt=0,4	—
123	606741.00	2241893.39	картометрический метод; Mt=0,4	—
124	606689.15	2241934.35	картометрический метод; Mt=0,4	—
125	606555.04	2242050.64	картометрический метод; Mt=0,4	—
126	606554.45	2242050.30	картометрический метод; Mt=0,4	—
127	606552.82	2242049.35	картометрический метод; Mt=0,4	—
128	606578.69	2242023.87	картометрический метод; Mt=0,4	—
129	606577.01	2242023.05	картометрический метод; Mt=0,4	—
130	606566.30	2242018.88	картометрический метод; Mt=0,4	—
131	606566.24	2242018.86	картометрический метод; Mt=0,4	—
132	606653.29	2241946.62	картометрический метод; Mt=0,4	—
133	606664.96	2241932.35	картометрический метод; Mt=0,4	—
134	606737.78	2241878.86	картометрический метод; Mt=0,4	—
135	606756.07	2241865.43	картометрический метод; Mt=0,4	—

Челябинская область, Миасский городской округ, территориальная зона Т				
Обозначение характерных точек границ	Координаты, м		Метод определения координат и средняя квадратическая погрешность положения характерной точки (Mt), м	Описание обозначения точки
	X	Y		
1	2	3	4	5
136	606776.01	2241850.78	картометрический метод; Mt=0,4	—
137	606779.89	2241847.93	картометрический метод; Mt=0,4	—
138	606810.14	2241825.71	картометрический метод; Mt=0,4	—
118	606846.08	2241811.73	картометрический метод; Mt=0,4	—
Часть № 11				
139	590535.74	2249757.12	картометрический метод; Mt=0,4	—
140	590554.26	2249809.71	картометрический метод; Mt=0,4	—
141	590578.72	2249868.33	картометрический метод; Mt=0,4	—
142	590565.78	2249879.83	картометрический метод; Mt=0,4	—
143	590563.71	2249878.05	картометрический метод; Mt=0,4	—
144	590561.41	2249878.05	картометрический метод; Mt=0,4	—
145	590552.91	2249900.28	картометрический метод; Mt=0,4	—
146	590542.61	2249932.51	картометрический метод; Mt=0,4	—
147	590537.29	2249943.65	картометрический метод; Mt=0,4	—
148	590522.81	2249966.44	картометрический метод; Mt=0,4	—
149	590515.85	2249977.23	картометрический метод; Mt=0,4	—
150	590460.16	2250055.68	картометрический метод; Mt=0,4	—
151	590408.83	2250124.48	картометрический метод; Mt=0,4	—
152	590379.44	2250164.04	картометрический метод; Mt=0,4	—
153	590353.85	2250199.50	картометрический метод; Mt=0,4	—
154	590247.95	2250350.88	картометрический метод; Mt=0,4	—
155	590240.84	2250362.30	картометрический метод; Mt=0,4	—
156	590205.57	2250424.29	картометрический метод; Mt=0,4	—
157	590190.81	2250452.62	картометрический метод; Mt=0,4	—
158	590147.89	2250535.11	картометрический метод; Mt=0,4	—
159	590124.69	2250578.76	картометрический метод; Mt=0,4	—
160	590096.76	2250628.71	картометрический метод; Mt=0,4	—
161	590070.34	2250673.24	картометрический метод; Mt=0,4	—
162	590034.97	2250726.66	картометрический метод; Mt=0,4	—
163	590020.56	2250746.83	картометрический метод; Mt=0,4	—
164	589990.47	2250785.85	картометрический метод; Mt=0,4	—
165	589976.71	2250802.26	картометрический метод; Mt=0,4	—
166	589952.30	2250829.47	картометрический метод; Mt=0,4	—
167	589845.25	2250942.90	картометрический метод; Mt=0,4	—
168	589779.28	2251015.17	картометрический метод; Mt=0,4	—
169	589763.50	2251034.81	картометрический метод; Mt=0,4	—
170	589725.88	2251084.67	картометрический метод; Mt=0,4	—
171	589720.78	2251091.88	картометрический метод; Mt=0,4	—
172	589701.17	2251122.57	картометрический метод; Mt=0,4	—
173	589678.29	2251159.99	картометрический метод; Mt=0,4	—
174	589656.41	2251199.93	картометрический метод; Mt=0,4	—

Челябинская область, Миасский городской округ, территориальная зона Т				
Обозначение характерных точек границ	Координаты, м		Метод определения координат и средняя квадратическая погрешность положения характерной точки (Mt), м	Описание обозначения точки
	X	Y		
1	2	3	4	5
175	589649.34	2251213.53	картометрический метод; Mt=0,4	—
176	589636.17	2251241.16	картометрический метод; Mt=0,4	—
177	589622.74	2251271.50	картометрический метод; Mt=0,4	—
178	589618.41	2251282.49	картометрический метод; Mt=0,4	—
179	589600.87	2251331.39	картометрический метод; Mt=0,4	—
180	589599.33	2251336.17	картометрический метод; Mt=0,4	—
181	589599.08	2251336.48	картометрический метод; Mt=0,4	—
182	589598.97	2251336.85	картометрический метод; Mt=0,4	—
183	589599.06	2251337.01	картометрический метод; Mt=0,4	—
184	589592.67	2251356.83	картометрический метод; Mt=0,4	—
185	589581.52	2251393.99	картометрический метод; Mt=0,4	—
186	589557.47	2251473.46	картометрический метод; Mt=0,4	—
187	589530.73	2251559.49	картометрический метод; Mt=0,4	—
188	589509.55	2251632.52	картометрический метод; Mt=0,4	—
189	589468.82	2251765.38	картометрический метод; Mt=0,4	—
190	589468.74	2251765.35	картометрический метод; Mt=0,4	—
191	589468.45	2251766.31	картометрический метод; Mt=0,4	—
192	589468.53	2251766.33	картометрический метод; Mt=0,4	—
193	589461.34	2251789.78	картометрический метод; Mt=0,4	—
194	589452.87	2251816.84	картометрический метод; Mt=0,4	—
195	589452.44	2251816.70	картометрический метод; Mt=0,4	—
196	589452.14	2251817.66	картометрический метод; Mt=0,4	—
197	589452.57	2251817.79	картометрический метод; Mt=0,4	—
198	589424.82	2251906.43	картометрический метод; Mt=0,4	—
199	589414.52	2251942.97	картометрический метод; Mt=0,4	—
200	589402.97	2251988.91	картометрический метод; Mt=0,4	—
201	589389.88	2252079.83	картометрический метод; Mt=0,4	—
202	589381.73	2252201.09	картометрический метод; Mt=0,4	—
203	589381.18	2252200.36	картометрический метод; Mt=0,4	—
204	589380.38	2252200.96	картометрический метод; Mt=0,4	—
205	589381.63	2252202.62	картометрический метод; Mt=0,4	—
206	589381.58	2252203.31	картометрический метод; Mt=0,4	—
207	589374.41	2252194.67	картометрический метод; Mt=0,4	—
208	589359.41	2252177.56	картометрический метод; Mt=0,4	—
209	589365.23	2252092.54	картометрический метод; Mt=0,4	—
210	589362.84	2252088.77	картометрический метод; Mt=0,4	—
211	589359.16	2252086.69	картометрический метод; Mt=0,4	—
212	589362.84	2252073.58	картометрический метод; Mt=0,4	—
213	589365.76	2252074.97	картометрический метод; Mt=0,4	—
214	589368.81	2252073.82	картометрический метод; Mt=0,4	—
215	589381.53	2251984.07	картометрический метод; Mt=0,4	—

Челябинская область, Миасский городской округ, территориальная зона Т				
Обозначение характерных точек границ	Координаты, м		Метод определения координат и средняя квадратическая погрешность положения характерной точки (Mt), м	Описание обозначения точки
	X	Y		
1	2	3	4	5
216	589393.32	2251937.11	картометрический метод; Mt=0,4	—
217	589404.16	2251898.89	картометрический метод; Mt=0,4	—
218	589440.61	2251782.47	картометрический метод; Mt=0,4	—
219	589488.60	2251625.82	картометрический метод; Mt=0,4	—
220	589509.95	2251552.28	картометрический метод; Mt=0,4	—
221	589537.15	2251465.27	картометрический метод; Mt=0,4	—
222	589560.94	2251386.22	картометрический метод; Mt=0,4	—
223	589571.81	2251349.85	картометрический метод; Mt=0,4	—
224	589580.05	2251324.30	картометрический метод; Mt=0,4	—
225	589597.82	2251274.78	картометрический метод; Mt=0,4	—
226	589602.50	2251263.00	картометрический метод; Mt=0,4	—
227	589615.95	2251232.52	картометрический метод; Mt=0,4	—
228	589629.89	2251203.27	картометрический метод; Mt=0,4	—
229	589637.82	2251188.43	картометрический метод; Mt=0,4	—
230	589660.38	2251147.37	картометрический метод; Mt=0,4	—
231	589683.80	2251109.13	картометрический метод; Mt=0,4	—
232	589702.51	2251079.63	картометрический метод; Mt=0,4	—
233	589708.77	2251070.98	картометрический метод; Mt=0,4	—
234	589746.49	2251020.99	картометрический метод; Mt=0,4	—
235	589763.70	2250999.81	картометрический метод; Mt=0,4	—
236	589829.55	2250927.50	картометрический метод; Mt=0,4	—
237	589936.40	2250814.27	картометрический метод; Mt=0,4	—
238	589961.30	2250786.56	картометрический метод; Mt=0,4	—
239	589974.34	2250770.90	картометрический метод; Mt=0,4	—
240	590003.68	2250732.78	картометрический метод; Mt=0,4	—
241	590017.87	2250712.82	картометрический метод; Mt=0,4	—
242	590052.14	2250660.91	картометрический метод; Mt=0,4	—
243	590077.80	2250617.55	картометрический метод; Mt=0,4	—
244	590105.69	2250567.73	картометрический метод; Mt=0,4	—
245	590128.58	2250524.58	картометрический метод; Mt=0,4	—
246	590171.36	2250442.33	картометрический метод; Mt=0,4	—
247	590186.05	2250414.16	картометрический метод; Mt=0,4	—
248	590221.85	2250351.29	картометрический метод; Mt=0,4	—
249	590229.68	2250338.65	картометрический метод; Mt=0,4	—
250	590336.81	2250185.71	картометрический метод; Mt=0,4	—
251	590362.12	2250150.48	картометрический метод; Mt=0,4	—
252	590391.63	2250110.78	картометрический метод; Mt=0,4	—
253	590442.51	2250042.56	картометрический метод; Mt=0,4	—
254	590497.45	2249965.31	картометрический метод; Mt=0,4	—
255	590504.15	2249954.79	картометрический метод; Mt=0,4	—
256	590518.02	2249933.19	картометрический метод; Mt=0,4	—

Челябинская область, Миасский городской округ, территориальная зона Т				
Обозначение характерных точек границ	Координаты, м		Метод определения координат и средняя квадратическая погрешность положения характерной точки (Mt), м	Описание обозначения точки
	X	Y		
1	2	3	4	5
257	590522.63	2249923.32	картометрический метод; Mt=0,4	—
258	590531.12	2249897.19	картометрический метод; Mt=0,4	—
259	590538.36	2249862.69	картометрический метод; Mt=0,4	—
260	590538.36	2249848.79	картометрический метод; Mt=0,4	—
261	590534.10	2249818.24	картометрический метод; Mt=0,4	—
262	590516.09	2249766.98	картометрический метод; Mt=0,4	—
263	590301.40	2249250.10	картометрический метод; Mt=0,4	—
264	590288.34	2249220.85	картометрический метод; Mt=0,4	—
265	590279.62	2249204.41	картометрический метод; Mt=0,4	—
266	590258.07	2249166.51	картометрический метод; Mt=0,4	—
267	590237.84	2249134.54	картометрический метод; Mt=0,4	—
268	590233.21	2249128.32	картометрический метод; Mt=0,4	—
269	590204.48	2249092.44	картометрический метод; Mt=0,4	—
270	590183.97	2249067.84	картометрический метод; Mt=0,4	—
271	590173.53	2249056.51	картометрический метод; Mt=0,4	—
272	590139.63	2249021.71	картометрический метод; Mt=0,4	—
273	590105.17	2248991.15	картометрический метод; Mt=0,4	—
274	590095.39	2248983.05	картометрический метод; Mt=0,4	—
275	590057.15	2248953.93	картометрический метод; Mt=0,4	—
276	590019.67	2248926.83	картометрический метод; Mt=0,4	—
277	589781.80	2248760.29	картометрический метод; Mt=0,4	—
278	589775.81	2248754.98	картометрический метод; Mt=0,4	—
279	589745.44	2248723.54	картометрический метод; Mt=0,4	—
280	589737.38	2248713.40	картометрический метод; Mt=0,4	—
281	589718.49	2248684.27	картометрический метод; Mt=0,4	—
282	589712.94	2248673.70	картометрический метод; Mt=0,4	—
283	589693.49	2248627.38	картометрический метод; Mt=0,4	—
284	589689.99	2248615.51	картометрический метод; Mt=0,4	—
285	589680.63	2248571.65	картометрический метод; Mt=0,4	—
286	589679.57	2248563.45	картометрический метод; Mt=0,4	—
287	589677.71	2248516.73	картометрический метод; Mt=0,4	—
288	589678.01	2248504.76	картометрический метод; Mt=0,4	—
289	589681.57	2248449.19	картометрический метод; Mt=0,4	—
290	589689.51	2248347.37	картометрический метод; Mt=0,4	—
291	589707.11	2248127.41	картометрический метод; Mt=0,4	—
292	589715.56	2248033.28	картометрический метод; Mt=0,4	—
293	589743.80	2247667.85	картометрический метод; Mt=0,4	—
294	589759.84	2247461.86	картометрический метод; Mt=0,4	—
295	589767.44	2247347.37	картометрический метод; Mt=0,4	—
296	589775.05	2247260.94	картометрический метод; Mt=0,4	—
297	589780.00	2247200.67	картометрический метод; Mt=0,4	—

Челябинская область, Миасский городской округ, территориальная зона Т				
Обозначение характерных точек границ	Координаты, м		Метод определения координат и средняя квадратическая погрешность положения характерной точки (Mt), м	Описание обозначения точки
	X	Y		
1	2	3	4	5
298	589786.41	2247153.40	картометрический метод; Mt=0,4	—
299	589805.37	2247089.72	картометрический метод; Mt=0,4	—
300	589821.17	2247056.55	картометрический метод; Mt=0,4	—
301	589827.85	2247044.09	картометрический метод; Mt=0,4	—
302	589844.08	2247017.98	картометрический метод; Mt=0,4	—
303	589858.14	2246998.07	картометрический метод; Mt=0,4	—
304	589882.45	2246966.47	картометрический метод; Mt=0,4	—
305	590045.46	2246777.07	картометрический метод; Mt=0,4	—
306	590051.79	2246769.21	картометрический метод; Mt=0,4	—
307	590076.52	2246734.85	картометрический метод; Mt=0,4	—
308	590090.96	2246705.10	картометрический метод; Mt=0,4	—
309	590092.72	2246699.33	картометрический метод; Mt=0,4	—
310	590097.09	2246671.27	картометрический метод; Mt=0,4	—
311	590096.92	2246665.47	картометрический метод; Mt=0,4	—
312	590091.17	2246629.29	картометрический метод; Mt=0,4	—
313	590088.99	2246620.43	картометрический метод; Mt=0,4	—
314	590082.96	2246605.28	картометрический метод; Mt=0,4	—
315	590072.81	2246584.69	картометрический метод; Mt=0,4	—
316	590047.80	2246542.29	картометрический метод; Mt=0,4	—
317	590027.03	2246501.97	картометрический метод; Mt=0,4	—
318	590023.89	2246493.94	картометрический метод; Mt=0,4	—
319	590014.90	2246456.17	картометрический метод; Mt=0,4	—
320	590013.95	2246446.72	картометрический метод; Mt=0,4	—
321	590014.41	2246394.41	картометрический метод; Mt=0,4	—
322	590020.50	2246316.43	картометрический метод; Mt=0,4	—
323	590031.53	2246210.29	картометрический метод; Mt=0,4	—
324	590039.66	2246136.81	картометрический метод; Mt=0,4	—
325	590042.56	2246106.20	картометрический метод; Mt=0,4	—
326	590047.64	2246041.94	картометрический метод; Mt=0,4	—
327	590048.52	2246026.32	картометрический метод; Mt=0,4	—
328	590049.85	2245979.89	картометрический метод; Mt=0,4	—
329	590046.42	2245935.74	картометрический метод; Mt=0,4	—
330	590044.49	2245922.40	картометрический метод; Mt=0,4	—
331	590036.75	2245893.39	картометрический метод; Mt=0,4	—
332	590026.36	2245867.88	картометрический метод; Mt=0,4	—
333	590011.04	2245840.71	картометрический метод; Mt=0,4	—
334	590004.25	2245831.66	картометрический метод; Mt=0,4	—
335	589975.72	2245800.18	картометрический метод; Mt=0,4	—
336	589624.40	2245474.86	картометрический метод; Mt=0,4	—
337	589515.39	2245376.29	картометрический метод; Mt=0,4	—
338	589454.36	2245321.07	картометрический метод; Mt=0,4	—

Челябинская область, Миасский городской округ, территориальная зона Т				
Обозначение характерных точек границ	Координаты, м		Метод определения координат и средняя квадратическая погрешность положения характерной точки (Mt), м	Описание обозначения точки
	X	Y		
1	2	3	4	5
339	589429.82	2245297.12	картометрический метод; Mt=0,4	—
340	589413.44	2245279.25	картометрический метод; Mt=0,4	—
341	589399.13	2245261.16	картометрический метод; Mt=0,4	—
342	589378.01	2245228.02	картометрический метод; Mt=0,4	—
343	589367.74	2245206.04	картометрический метод; Mt=0,4	—
344	589354.53	2245170.02	картометрический метод; Mt=0,4	—
345	589351.98	2245158.71	картометрический метод; Mt=0,4	—
346	589347.36	2245109.80	картометрический метод; Mt=0,4	—
347	589356.26	2245047.86	картометрический метод; Mt=0,4	—
348	589370.22	2245002.06	картометрический метод; Mt=0,4	—
349	589375.38	2244990.21	картометрический метод; Mt=0,4	—
350	589402.26	2244948.10	картометрический метод; Mt=0,4	—
351	589402.26	2244948.10	картометрический метод; Mt=0,4	—
352	589313.95	2244953.00	картометрический метод; Mt=0,4	—
353	589323.21	2244971.93	картометрический метод; Mt=0,4	—
354	589269.76	2244999.45	картометрический метод; Mt=0,4	—
355	589253.16	2244965.52	картометрический метод; Mt=0,4	—
356	589118.29	2245019.55	картометрический метод; Mt=0,4	—
357	588944.60	2245107.23	картометрический метод; Mt=0,4	—
358	588864.32	2245139.50	картометрический метод; Mt=0,4	—
359	588732.46	2245203.61	картометрический метод; Mt=0,4	—
360	588667.00	2245189.68	картометрический метод; Mt=0,4	—
361	588579.79	2245231.59	картометрический метод; Mt=0,4	—
362	588522.10	2245347.86	картометрический метод; Mt=0,4	—
363	588447.75	2245390.30	картометрический метод; Mt=0,4	—
364	588398.96	2245435.70	картометрический метод; Mt=0,4	—
365	588285.51	2245461.82	картометрический метод; Mt=0,4	—
366	588242.77	2245607.87	картометрический метод; Mt=0,4	—
367	588330.83	2245647.41	картометрический метод; Mt=0,4	—
368	588308.69	2245731.29	картометрический метод; Mt=0,4	—
369	588205.01	2245733.39	картометрический метод; Mt=0,4	—
370	588181.83	2245829.53	картометрический метод; Mt=0,4	—
371	588172.61	2245922.65	картометрический метод; Mt=0,4	—
372	588179.55	2246017.61	картометрический метод; Mt=0,4	—
373	588209.18	2246106.56	картометрический метод; Mt=0,4	—
374	588250.97	2246184.41	картометрический метод; Mt=0,4	—
375	588301.26	2246267.07	картометрический метод; Mt=0,4	—
376	588352.51	2246341.58	картометрический метод; Mt=0,4	—
377	588414.87	2246409.01	картометрический метод; Mt=0,4	—
378	588492.47	2246465.98	картометрический метод; Mt=0,4	—
379	588626.98	2246365.97	картометрический метод; Mt=0,4	—

Челябинская область, Миасский городской округ, территориальная зона Т				
Обозначение характерных точек границ	Координаты, м		Метод определения координат и средняя квадратическая погрешность положения характерной точки (Mt), м	Описание обозначения точки
	X	Y		
1	2	3	4	5
380	588761.80	2246485.20	картометрический метод; Mt=0,4	—
381	588835.45	2246567.05	картометрический метод; Mt=0,4	—
382	588901.30	2246640.99	картометрический метод; Mt=0,4	—
383	588969.93	2246716.63	картометрический метод; Mt=0,4	—
384	589019.37	2246760.54	картометрический метод; Mt=0,4	—
385	589073.79	2246788.28	картометрический метод; Mt=0,4	—
386	589156.65	2246825.84	картометрический метод; Mt=0,4	—
387	589274.82	2246895.92	картометрический метод; Mt=0,4	—
388	589377.17	2246990.01	картометрический метод; Mt=0,4	—
389	589461.77	2247117.18	картометрический метод; Mt=0,4	—
390	589510.14	2247251.94	картометрический метод; Mt=0,4	—
391	589524.52	2247355.35	картометрический метод; Mt=0,4	—
392	589426.96	2247398.15	картометрический метод; Mt=0,4	—
393	589363.91	2247508.69	картометрический метод; Mt=0,4	—
394	589325.57	2247613.58	картометрический метод; Mt=0,4	—
395	589265.17	2247705.93	картометрический метод; Mt=0,4	—
396	589302.89	2247803.94	картометрический метод; Mt=0,4	—
397	589119.04	2247948.30	картометрический метод; Mt=0,4	—
398	589020.21	2247902.51	картометрический метод; Mt=0,4	—
399	588948.24	2247963.88	картометрический метод; Mt=0,4	—
400	588899.87	2248039.80	картометрический метод; Mt=0,4	—
401	588832.34	2248202.90	картометрический метод; Mt=0,4	—
402	588871.07	2248212.85	картометрический метод; Mt=0,4	—
403	588858.81	2248300.78	картометрический метод; Mt=0,4	—
404	588852.96	2248357.15	картометрический метод; Mt=0,4	—
405	588874.02	2248519.16	картометрический метод; Mt=0,4	—
406	588786.67	2248628.05	картометрический метод; Mt=0,4	—
407	588720.85	2248728.51	картометрический метод; Mt=0,4	—
408	588627.85	2248835.77	картометрический метод; Mt=0,4	—
409	588398.64	2248848.13	картометрический метод; Mt=0,4	—
410	588271.56	2249026.22	картометрический метод; Mt=0,4	—
411	588337.34	2249089.57	картометрический метод; Mt=0,4	—
412	588324.05	2249234.92	картометрический метод; Mt=0,4	—
413	588311.34	2249473.36	картометрический метод; Mt=0,4	—
414	588292.62	2249609.48	картометрический метод; Mt=0,4	—
415	588201.49	2249557.34	картометрический метод; Mt=0,4	—
416	588150.40	2249664.09	картометрический метод; Mt=0,4	—
417	588087.12	2249797.01	картометрический метод; Mt=0,4	—
418	587906.52	2249843.75	картометрический метод; Mt=0,4	—
419	587870.03	2249796.13	картометрический метод; Mt=0,4	—
420	587767.16	2249943.67	картометрический метод; Mt=0,4	—

Челябинская область, Миасский городской округ, территориальная зона Т				
Обозначение характерных точек границ	Координаты, м		Метод определения координат и средняя квадратическая погрешность положения характерной точки (Mt), м	Описание обозначения точки
	X	Y		
1	2	3	4	5
421	587860.21	2250057.28	картометрический метод; Mt=0,4	—
422	587863.30	2250215.72	картометрический метод; Mt=0,4	—
423	587764.99	2250273.28	картометрический метод; Mt=0,4	—
424	587763.99	2250323.60	картометрический метод; Mt=0,4	—
425	587749.51	2250422.63	картометрический метод; Mt=0,4	—
426	587711.11	2250536.32	картометрический метод; Mt=0,4	—
427	587571.25	2250854.19	картометрический метод; Mt=0,4	—
428	587652.43	2250930.51	картометрический метод; Mt=0,4	—
429	587597.22	2251124.80	картометрический метод; Mt=0,4	—
430	587540.70	2251240.56	картометрический метод; Mt=0,4	—
431	587465.72	2251198.46	картометрический метод; Mt=0,4	—
432	587393.54	2251291.99	картометрический метод; Mt=0,4	—
433	587310.65	2251362.43	картометрический метод; Mt=0,4	—
434	587272.25	2251426.07	картометрический метод; Mt=0,4	—
435	587226.66	2251446.65	картометрический метод; Mt=0,4	—
436	587127.37	2251483.10	картометрический метод; Mt=0,4	—
437	587048.10	2251513.81	картометрический метод; Mt=0,4	—
438	586985.14	2251551.89	картометрический метод; Mt=0,4	—
439	586917.06	2251622.33	картометрический метод; Mt=0,4	—
440	586888.74	2251674.14	картометрический метод; Mt=0,4	—
441	586865.84	2251743.00	картометрический метод; Mt=0,4	—
442	586664.75	2251709.05	картометрический метод; Mt=0,4	—
443	586704.89	2251586.00	картометрический метод; Mt=0,4	—
444	586774.18	2251476.10	картометрический метод; Mt=0,4	—
445	586847.22	2251401.03	картометрический метод; Mt=0,4	—
446	587047.76	2251247.80	картометрический метод; Mt=0,4	—
447	587180.13	2251138.70	картометрический метод; Mt=0,4	—
448	587224.47	2251241.63	картометрический метод; Mt=0,4	—
449	587387.00	2251096.64	картометрический метод; Mt=0,4	—
450	587343.83	2250996.94	картометрический метод; Mt=0,4	—
451	587380.99	2250845.37	картометрический метод; Mt=0,4	—
452	587467.72	2250819.50	картометрический метод; Mt=0,4	—
453	587563.58	2250580.61	картометрический метод; Mt=0,4	—
454	587599.62	2250493.33	картометрический метод; Mt=0,4	—
455	587632.69	2250397.51	картометрический метод; Mt=0,4	—
456	587644.52	2250320.99	картометрический метод; Mt=0,4	—
457	587645.48	2250271.00	картометрический метод; Mt=0,4	—
458	587579.10	2250228.26	картометрический метод; Mt=0,4	—
459	587600.29	2249925.31	картометрический метод; Mt=0,4	—
460	587686.63	2249904.63	картометрический метод; Mt=0,4	—
461	587754.13	2249745.34	картометрический метод; Mt=0,4	—

Челябинская область, Миасский городской округ, территориальная зона Т				
Обозначение характерных точек границ	Координаты, м		Метод определения координат и средняя квадратическая погрешность положения характерной точки (Mt), м	Описание обозначения точки
	X	Y		
1	2	3	4	5
462	587732.97	2249627.99	картометрический метод; Mt=0,4	—
463	587947.43	2249526.45	картометрический метод; Mt=0,4	—
464	588060.00	2249564.51	картометрический метод; Mt=0,4	—
465	588119.67	2249510.06	картометрический метод; Mt=0,4	—
466	588037.26	2249462.81	картометрический метод; Mt=0,4	—
467	588071.42	2249354.58	картометрический метод; Mt=0,4	—
468	588048.33	2249150.28	картометрический метод; Mt=0,4	—
469	588149.90	2249037.67	картометрический метод; Mt=0,4	—
470	588165.66	2248982.72	картометрический метод; Mt=0,4	—
471	588135.62	2248900.57	картометрический метод; Mt=0,4	—
472	588196.71	2248800.35	картометрический метод; Mt=0,4	—
473	588298.63	2248796.96	картометрический метод; Mt=0,4	—
474	588373.71	2248711.28	картометрический метод; Mt=0,4	—
475	588397.52	2248635.54	картометрический метод; Mt=0,4	—
476	588507.38	2248555.97	картометрический метод; Mt=0,4	—
477	588595.45	2248398.26	картометрический метод; Mt=0,4	—
478	588611.90	2248265.03	картометрический метод; Mt=0,4	—
479	588711.70	2248172.15	картометрический метод; Mt=0,4	—
480	588799.40	2247966.29	картометрический метод; Mt=0,4	—
481	588869.83	2247880.18	картометрический метод; Mt=0,4	—
482	588953.12	2247809.47	картометрический метод; Mt=0,4	—
483	588946.94	2247715.56	картометрический метод; Mt=0,4	—
484	589079.17	2247620.23	картометрический метод; Mt=0,4	—
485	589173.04	2247637.95	картометрический метод; Mt=0,4	—
486	589217.46	2247567.83	картометрический метод; Mt=0,4	—
487	589259.42	2247445.79	картометрический метод; Mt=0,4	—
488	589172.56	2247359.70	картометрический метод; Mt=0,4	—
489	589134.02	2247223.20	картометрический метод; Mt=0,4	—
490	589087.95	2247173.34	картометрический метод; Mt=0,4	—
491	589017.79	2247130.13	картометрический метод; Mt=0,4	—
492	588921.64	2247085.95	картометрический метод; Mt=0,4	—
493	588806.44	2247018.32	картометрический метод; Mt=0,4	—
494	588721.43	2246940.51	картометрический метод; Mt=0,4	—
495	588655.21	2246866.30	картометрический метод; Mt=0,4	—
496	588586.56	2246790.70	картометрический метод; Mt=0,4	—
497	588528.24	2246724.65	картометрический метод; Mt=0,4	—
498	588449.22	2246651.44	картометрический метод; Mt=0,4	—
499	588470.31	2246579.82	картометрический метод; Mt=0,4	—
500	588431.02	2246550.77	картометрический метод; Mt=0,4	—
501	588346.99	2246487.91	картометрический метод; Mt=0,4	—
502	588265.73	2246415.97	картометрический метод; Mt=0,4	—

Челябинская область, Миасский городской округ, территориальная зона Т				
Обозначение характерных точек границ	Координаты, м		Метод определения координат и средняя квадратическая погрешность положения характерной точки (Mt), м	Описание обозначения точки
	X	Y		
1	2	3	4	5
503	588194.52	2246330.24	картометрический метод; Mt=0,4	—
504	588138.57	2246239.66	картометрический метод; Mt=0,4	—
505	588099.09	2246134.24	картометрический метод; Mt=0,4	—
506	588075.30	2246025.16	картометрический метод; Mt=0,4	—
507	588068.71	2245918.40	картометрический метод; Mt=0,4	—
508	588079.71	2245808.07	картометрический метод; Mt=0,4	—
509	588103.78	2245707.62	картометрический метод; Mt=0,4	—
510	588027.54	2245683.47	картометрический метод; Mt=0,4	—
511	588048.82	2245594.14	картометрический метод; Mt=0,4	—
512	588113.35	2245592.53	картометрический метод; Mt=0,4	—
513	588156.03	2245509.79	картометрический метод; Mt=0,4	—
514	588199.08	2245402.54	картометрический метод; Mt=0,4	—
515	588254.38	2245305.19	картометрический метод; Mt=0,4	—
516	588339.17	2245217.01	картометрический метод; Mt=0,4	—
517	588479.20	2245142.03	картометрический метод; Mt=0,4	—
518	588494.25	2245173.62	картометрический метод; Mt=0,4	—
519	588539.33	2245151.89	картометрический метод; Mt=0,4	—
520	588629.45	2245108.83	картометрический метод; Mt=0,4	—
521	588583.85	2245014.25	картометрический метод; Mt=0,4	—
522	588760.29	2244929.41	картометрический метод; Mt=0,4	—
523	588874.05	2244881.74	картометрический метод; Mt=0,4	—
524	588996.63	2244856.87	картометрический метод; Mt=0,4	—
525	589093.79	2244841.08	картометрический метод; Mt=0,4	—
526	589100.96	2244880.43	картометрический метод; Mt=0,4	—
527	589241.11	2244913.67	картометрический метод; Mt=0,4	—
528	589269.29	2244904.01	картометрический метод; Mt=0,4	—
529	589420.34	2244764.38	картометрический метод; Mt=0,4	—
530	589481.13	2244690.32	картометрический метод; Mt=0,4	—
531	589530.55	2244610.27	картометрический метод; Mt=0,4	—
532	589582.16	2244525.26	картометрический метод; Mt=0,4	—
533	589631.74	2244441.21	картометрический метод; Mt=0,4	—
534	589670.31	2244355.33	картометрический метод; Mt=0,4	—
535	589682.21	2244266.14	картометрический метод; Mt=0,4	—
536	589708.49	2244074.12	картометрический метод; Mt=0,4	—
537	589704.01	2243961.38	картометрический метод; Mt=0,4	—
538	589749.43	2243850.46	картометрический метод; Mt=0,4	—
539	589922.20	2243769.51	картометрический метод; Mt=0,4	—
540	589922.21	2243769.51	картометрический метод; Mt=0,4	—
541	589997.72	2243734.12	картометрический метод; Mt=0,4	—
542	590017.01	2243725.08	картометрический метод; Mt=0,4	—
543	590029.76	2243729.36	картометрический метод; Mt=0,4	—

Челябинская область, Миасский городской округ, территориальная зона Т				
Обозначение характерных точек границ	Координаты, м		Метод определения координат и средняя квадратическая погрешность положения характерной точки (Mt), м	Описание обозначения точки
	X	Y		
1	2	3	4	5
544	589997.80	2243764.74	картометрический метод; Mt=0,4	—
545	589976.58	2243790.73	картометрический метод; Mt=0,4	—
546	589937.54	2243841.84	картометрический метод; Mt=0,4	—
547	589930.12	2243852.27	картометрический метод; Mt=0,4	—
548	589910.59	2243882.01	картометрический метод; Mt=0,4	—
549	589887.10	2243920.59	картометрический метод; Mt=0,4	—
550	589868.90	2243964.45	картометрический метод; Mt=0,4	—
551	589859.06	2243992.86	картометрический метод; Mt=0,4	—
552	589849.80	2244026.76	картометрический метод; Mt=0,4	—
553	589838.61	2244075.61	картометрический метод; Mt=0,4	—
554	589826.37	2244129.49	картометрический метод; Mt=0,4	—
555	589825.15	2244169.24	картометрический метод; Mt=0,4	—
556	589824.63	2244195.93	картометрический метод; Mt=0,4	—
557	589812.06	2244195.49	картометрический метод; Mt=0,4	—
558	589801.17	2244258.59	картометрический метод; Mt=0,4	—
559	589794.96	2244262.09	картометрический метод; Mt=0,4	—
560	589790.11	2244287.68	картометрический метод; Mt=0,4	—
561	589794.90	2244293.56	картометрический метод; Mt=0,4	—
562	589785.45	2244354.36	картометрический метод; Mt=0,4	—
563	589771.74	2244423.85	картометрический метод; Mt=0,4	—
564	589762.45	2244468.99	картометрический метод; Mt=0,4	—
565	589755.80	2244499.16	картометрический метод; Mt=0,4	—
566	589750.92	2244518.13	картометрический метод; Mt=0,4	—
567	589743.04	2244542.27	картометрический метод; Mt=0,4	—
568	589729.45	2244577.13	картометрический метод; Mt=0,4	—
569	589705.34	2244624.52	картометрический метод; Mt=0,4	—
570	589690.46	2244651.96	картометрический метод; Mt=0,4	—
571	589638.09	2244740.21	картометрический метод; Mt=0,4	—
572	589622.64	2244762.22	картометрический метод; Mt=0,4	—
573	589586.37	2244808.05	картометрический метод; Mt=0,4	—
574	589548.95	2244843.72	картометрический метод; Mt=0,4	—
575	589477.93	2244903.83	картометрический метод; Mt=0,4	—
576	589457.84	2244921.79	картометрический метод; Mt=0,4	—
577	589429.41	2244949.91	картометрический метод; Mt=0,4	—
578	589417.94	2244964.22	картометрический метод; Mt=0,4	—
579	589395.18	2244999.54	картометрический метод; Mt=0,4	—
580	589390.98	2245008.95	картометрический метод; Mt=0,4	—
581	589377.73	2245052.49	картометрический метод; Mt=0,4	—
582	589369.21	2245109.58	картометрический метод; Mt=0,4	—
583	589373.20	2245153.86	картометрический метод; Mt=0,4	—
584	589375.64	2245163.86	картометрический метод; Mt=0,4	—

Челябинская область, Миасский городской округ, территориальная зона Т				
Обозначение характерных точек границ	Координаты, м		Метод определения координат и средняя квадратическая погрешность положения характерной точки (Mt), м	Описание обозначения точки
	X	Y		
1	2	3	4	5
585	589387.05	2245195.50	картометрический метод; Mt=0,4	—
586	589396.87	2245216.86	картометрический метод; Mt=0,4	—
587	589415.78	2245246.82	картометрический метод; Mt=0,4	—
588	589428.36	2245263.18	картометрический метод; Mt=0,4	—
589	589444.27	2245280.53	картометрический метод; Mt=0,4	—
590	589468.63	2245304.37	картометрический метод; Mt=0,4	—
591	589528.18	2245358.45	картометрический метод; Mt=0,4	—
592	589638.46	2245457.93	картометрический метод; Mt=0,4	—
593	589991.21	2245784.57	картометрический метод; Mt=0,4	—
594	590021.81	2245818.41	картометрический метод; Mt=0,4	—
595	590028.09	2245827.00	картометрический метод; Mt=0,4	—
596	590045.94	2245857.88	картометрический метод; Mt=0,4	—
597	590057.33	2245885.80	картометрический метод; Mt=0,4	—
598	590065.67	2245916.67	картометрический метод; Mt=0,4	—
599	590068.12	2245933.20	картометрический метод; Mt=0,4	—
600	590071.85	2245979.68	картометрический метод; Mt=0,4	—
601	590070.40	2246028.57	картометрический метод; Mt=0,4	—
602	590069.54	2246043.94	картометрический метод; Mt=0,4	—
603	590064.42	2246108.59	картометрический метод; Mt=0,4	—
604	590060.99	2246142.15	картометрический метод; Mt=0,4	—
605	590053.02	2246214.82	картометрический метод; Mt=0,4	—
606	590042.24	2246319.82	картометрический метод; Mt=0,4	—
607	590036.37	2246395.40	картометрический метод; Mt=0,4	—
608	590035.75	2246444.56	картометрический метод; Mt=0,4	—
609	590036.72	2246453.64	картометрический метод; Mt=0,4	—
610	590044.08	2246485.51	картометрический метод; Mt=0,4	—
611	590047.01	2246492.86	картометрический метод; Mt=0,4	—
612	590066.28	2246530.35	картометрический метод; Mt=0,4	—
613	590091.19	2246572.69	картометрический метод; Mt=0,4	—
614	590102.29	2246595.09	картометрический метод; Mt=0,4	—
615	590109.16	2246611.69	картометрический метод; Mt=0,4	—
616	590112.54	2246624.42	картометрический метод; Mt=0,4	—
617	590118.82	2246663.42	картометрический метод; Mt=0,4	—
618	590118.97	2246671.36	картометрический метод; Mt=0,4	—
619	590113.67	2246706.06	картометрический метод; Mt=0,4	—
620	590111.57	2246712.61	картометрический метод; Mt=0,4	—
621	590094.74	2246747.18	картометрический метод; Mt=0,4	—
622	590067.95	2246783.99	картометрический метод; Mt=0,4	—
623	590061.10	2246792.51	картометрический метод; Mt=0,4	—
624	589897.73	2246982.29	картометрический метод; Mt=0,4	—
625	589874.41	2247012.85	картометрический метод; Mt=0,4	—

Челябинская область, Миасский городской округ, территориальная зона Т				
Обозначение характерных точек границ	Координаты, м		Метод определения координат и средняя квадратическая погрешность положения характерной точки (Mt), м	Описание обозначения точки
	X	Y		
1	2	3	4	5
626	589861.99	2247030.67	картометрический метод; Mt=0,4	—
627	589846.84	2247055.11	картометрический метод; Mt=0,4	—
628	589840.49	2247066.94	картометрический метод; Mt=0,4	—
629	589825.16	2247099.21	картометрический метод; Mt=0,4	—
630	589808.06	2247157.30	картометрический метод; Mt=0,4	—
631	589801.82	2247202.48	картометрический метод; Mt=0,4	—
632	589796.92	2247263.21	картометрический метод; Mt=0,4	—
633	589789.24	2247350.27	картометрический метод; Mt=0,4	—
634	589781.71	2247464.24	картометрический метод; Mt=0,4	—
635	589765.47	2247671.57	картометрический метод; Mt=0,4	—
636	589737.41	2248035.82	картометрический метод; Mt=0,4	—
637	589729.05	2248128.96	картометрический метод; Mt=0,4	—
638	589711.29	2248350.43	картометрический метод; Mt=0,4	—
639	589703.44	2248451.24	картометрический метод; Mt=0,4	—
640	589699.83	2248507.35	картометрический метод; Mt=0,4	—
641	589699.71	2248516.81	картометрический метод; Mt=0,4	—
642	589701.10	2248559.98	картометрический метод; Mt=0,4	—
643	589702.35	2248568.17	картометрический метод; Mt=0,4	—
644	589710.41	2248608.28	картометрический метод; Mt=0,4	—
645	589713.75	2248618.91	картометрический метод; Mt=0,4	—
646	589732.24	2248663.59	картометрический метод; Mt=0,4	—
647	589736.59	2248672.21	картометрический метод; Mt=0,4	—
648	589754.22	2248699.65	картометрический метод; Mt=0,4	—
649	589760.14	2248707.32	картометрический метод; Mt=0,4	—
650	589790.04	2248738.54	картометрический метод; Mt=0,4	—
651	589795.63	2248743.24	картометрический метод; Mt=0,4	—
652	590032.08	2248908.73	картометрический метод; Mt=0,4	—
653	590067.77	2248934.67	картометрический метод; Mt=0,4	—
654	590108.55	2248965.53	картометрический метод; Mt=0,4	—
655	590119.00	2248974.07	картометрический метод; Mt=0,4	—
656	590155.44	2249006.47	картометрический метод; Mt=0,4	—
657	590189.58	2249041.46	картометрический метод; Mt=0,4	—
658	590198.96	2249051.75	картометрический метод; Mt=0,4	—
659	590222.19	2249079.45	картометрический метод; Mt=0,4	—
660	590250.44	2249114.64	картометрический метод; Mt=0,4	—
661	590255.57	2249121.60	картометрический метод; Mt=0,4	—
662	590276.73	2249154.88	картометрический метод; Mt=0,4	—
663	590298.91	2249193.88	картометрический метод; Mt=0,4	—
664	590307.32	2249209.81	картометрический метод; Mt=0,4	—
665	590321.69	2249241.63	картометрический метод; Mt=0,4	—
139	590535.74	2249757.12	картометрический метод; Mt=0,4	—

Челябинская область, Миасский городской округ, территориальная зона Т				
Обозначение характерных точек границ	Координаты, м		Метод определения координат и средняя квадратическая погрешность положения характерной точки (Mt), м	Описание обозначения точки
	X	Y		
1	2	3	4	5
Часть № 12				
666	589763.85	2244350.20	картометрический метод; Mt=0,4	—
667	589749.94	2244421.17	картометрический метод; Mt=0,4	—
668	589740.98	2244464.15	картометрический метод; Mt=0,4	—
669	589734.14	2244495.65	картометрический метод; Mt=0,4	—
670	589729.56	2244512.92	картометрический метод; Mt=0,4	—
671	589722.59	2244534.24	картометрический метод; Mt=0,4	—
672	589709.38	2244568.16	картометрический метод; Mt=0,4	—
673	589686.04	2244614.12	картометрический метод; Mt=0,4	—
674	589671.74	2244640.42	картометрический метод; Mt=0,4	—
675	589619.88	2244727.87	картометрический метод; Mt=0,4	—
676	589604.71	2244749.49	картометрический метод; Mt=0,4	—
677	589571.85	2244791.54	картометрический метод; Mt=0,4	—
678	589512.55	2244845.26	картометрический метод; Mt=0,4	—
679	589489.88	2244825.29	картометрический метод; Mt=0,4	—
680	589553.00	2244743.26	картометрический метод; Mt=0,4	—
681	589606.73	2244658.11	картометрический метод; Mt=0,4	—
682	589658.68	2244572.23	картометрический метод; Mt=0,4	—
683	589709.48	2244486.08	картометрический метод; Mt=0,4	—
684	589752.29	2244392.57	картометрический метод; Mt=0,4	—
666	589763.85	2244350.20	картометрический метод; Mt=0,4	—

ОПИСАНИЕ МЕСТОПОЛОЖЕНИЯ ГРАНИЦ

Челябинская область, Миасский городской округ, территориальная зона Т

Обзорная схема границ объекта землеустройства

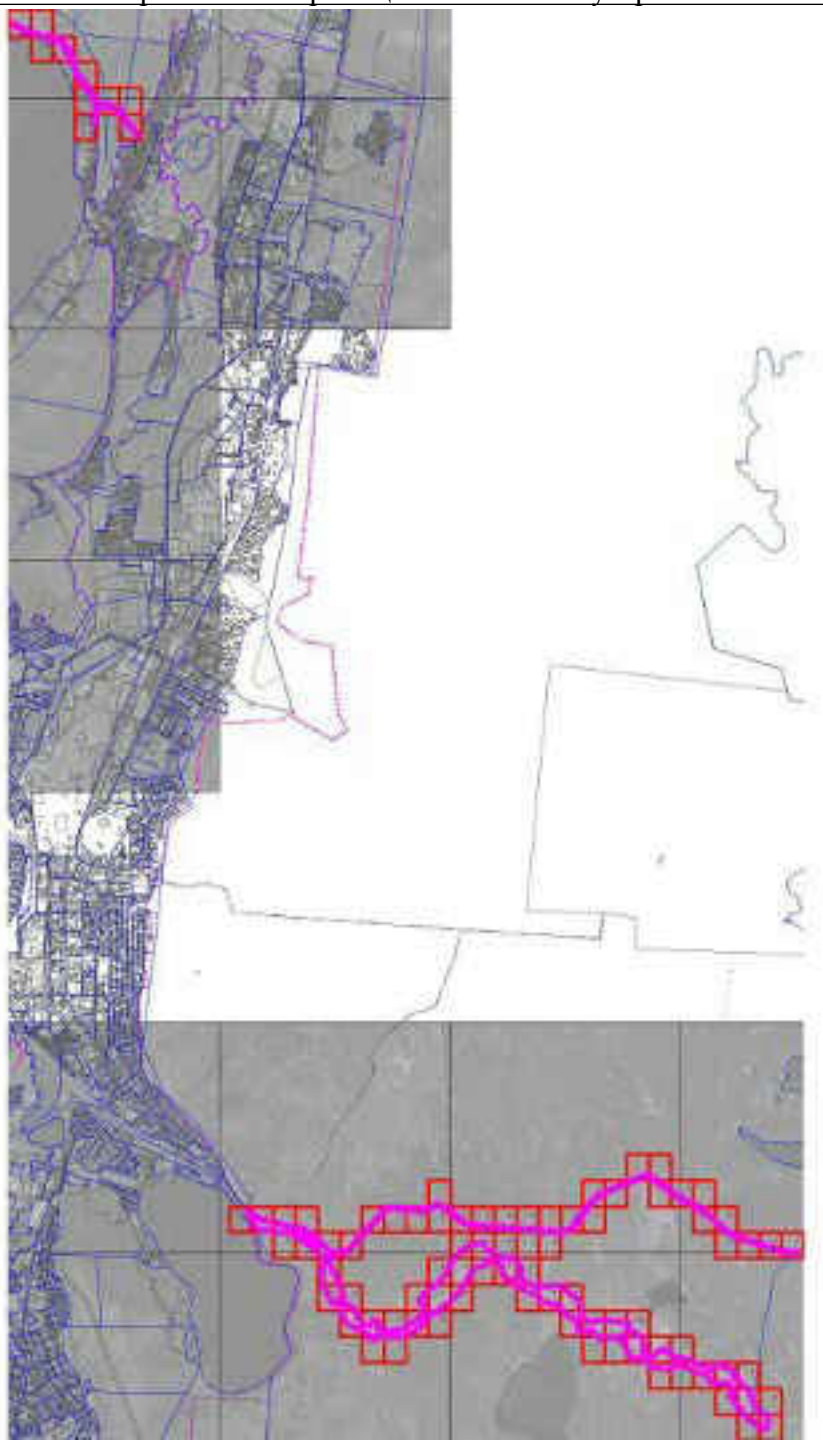

Масштаб 1 : 488000

Используемые условные знаки и обозначения:

74:02:0201002:12	- кадастровый номер земельного участка		- граница кадастрового квартала
1..n	- характерная точка объекта		- граница земельного участка
	- граница территориальной зоны	с 1 по 87	- обозначение выносного листа
	- граница муниципальных образований		

Подпись Собенина Е.Ю. Дата 5 мая 2021 г.

Место для оттиска печати (при наличии) лица, составившего описание местоположения границ объекта

ОПИСАНИЕ МЕСТОПОЛОЖЕНИЯ ГРАНИЦ

Челябинская область, Миасский городской округ, территориальная зона Т

План границ объекта

Выносной лист 1

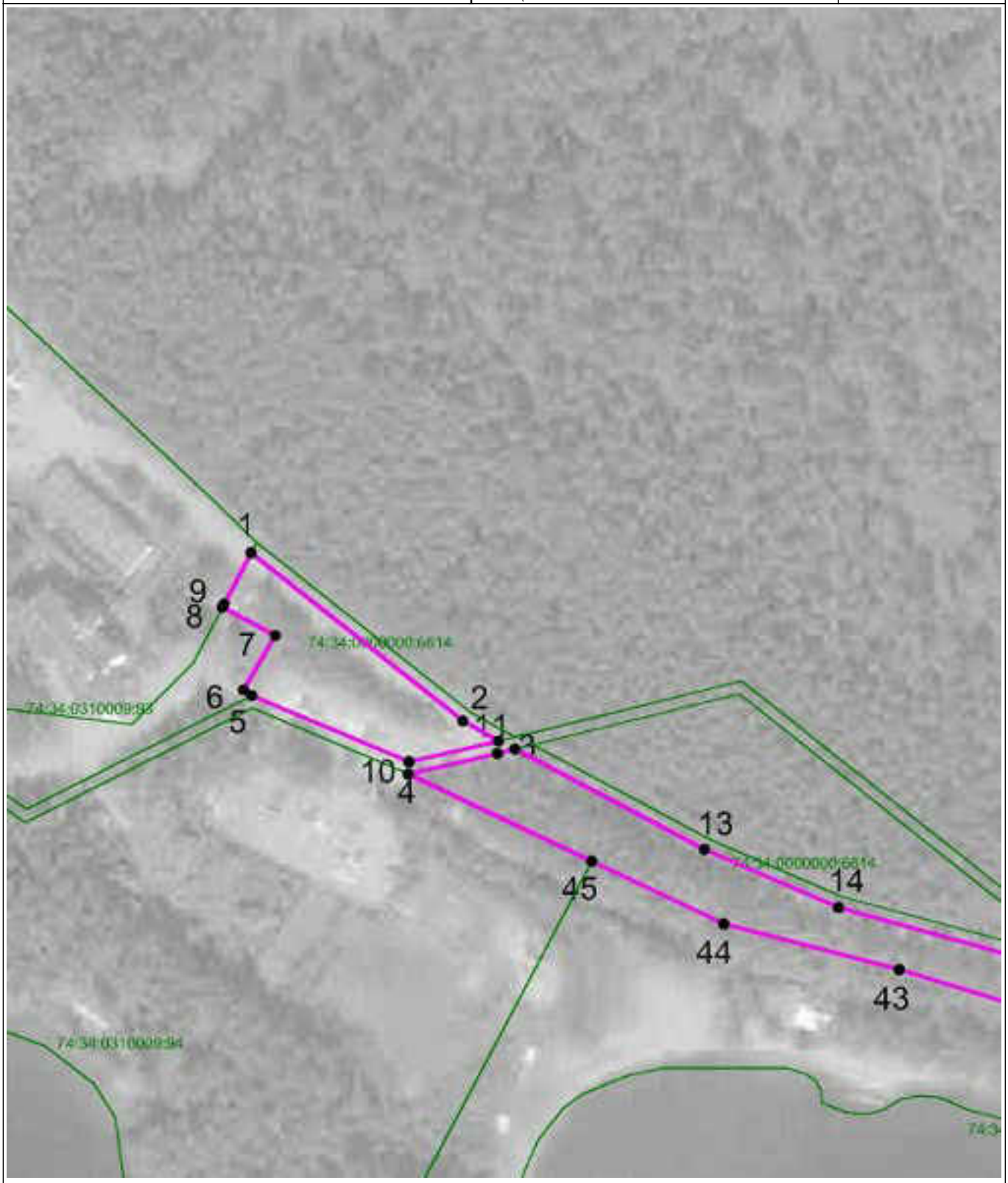

Масштаб 1 : 2000

Используемые условные знаки и обозначения: см. лист с Обзорной схемой границ

Подпись Собенина Е.Ю. Дата 5 мая 2021 г.

Место для оттиска печати (при наличии) лица, составившего описание местоположения границ объекта

ОПИСАНИЕ МЕСТОПОЛОЖЕНИЯ ГРАНИЦ

Челябинская область, Миасский городской округ, территориальная зона Т

План границ объекта

Выносной лист 2



Масштаб 1 : 2000

Используемые условные знаки и обозначения: см. лист с Обзорной схемой границ

Подпись Собенина Е.Ю. Дата 5 мая 2021 г.

Место для оттиска печати (при наличии) лица, составившего описание местоположения границ объекта

ОПИСАНИЕ МЕСТОПОЛОЖЕНИЯ ГРАНИЦ

Челябинская область, Миасский городской округ, территориальная зона Т

План границ объекта

Выносной лист 3

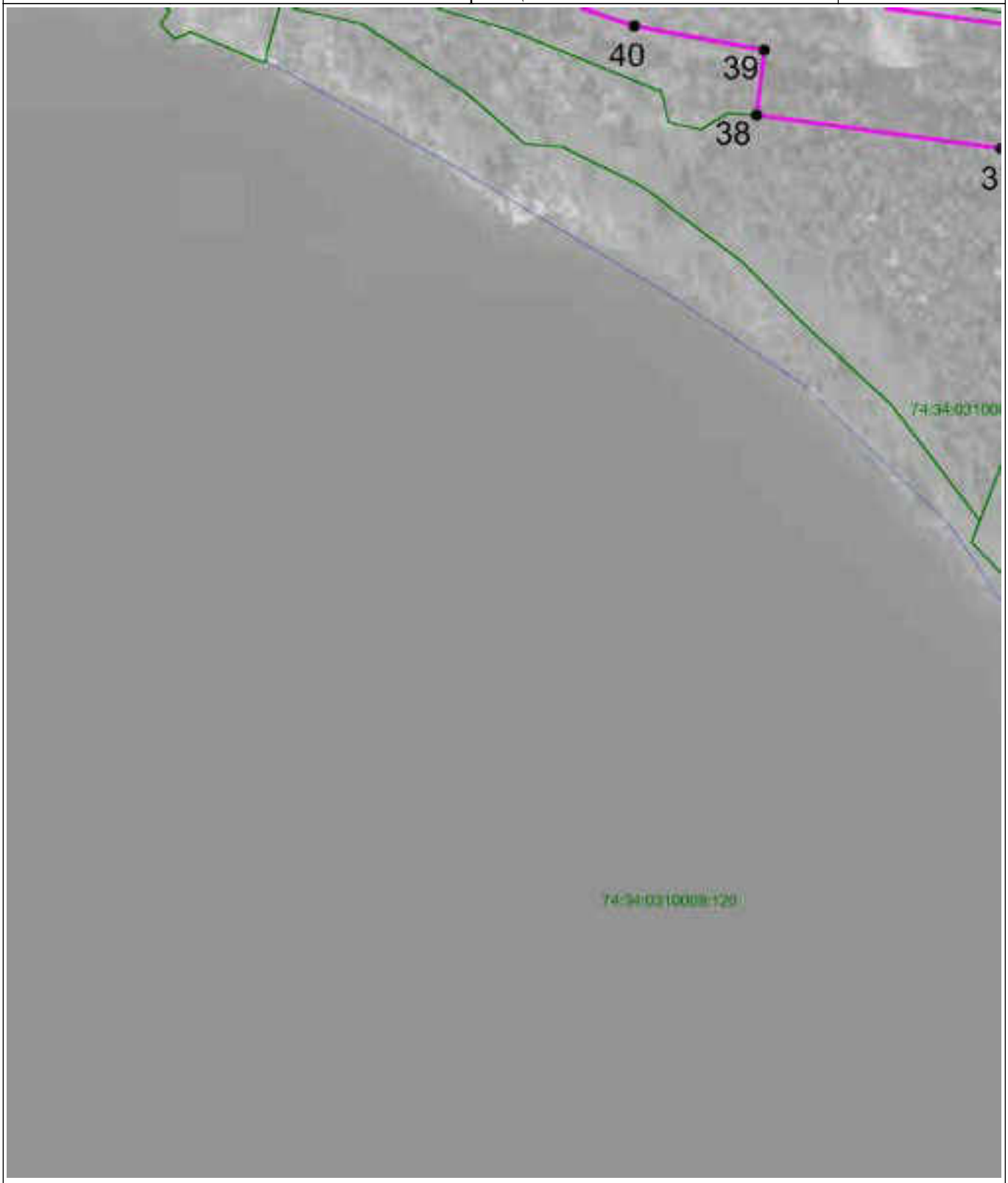

Масштаб 1 : 2000

Используемые условные знаки и обозначения: см. лист с Обзорной схемой границ

Подпись Собенина Е.Ю. Дата 5 мая 2021 г.

Место для оттиска печати (при наличии) лица, составившего описание местоположения границ объекта

ОПИСАНИЕ МЕСТОПОЛОЖЕНИЯ ГРАНИЦ

Челябинская область, Миасский городской округ, территориальная зона Т

План границ объекта

Выносной лист 4

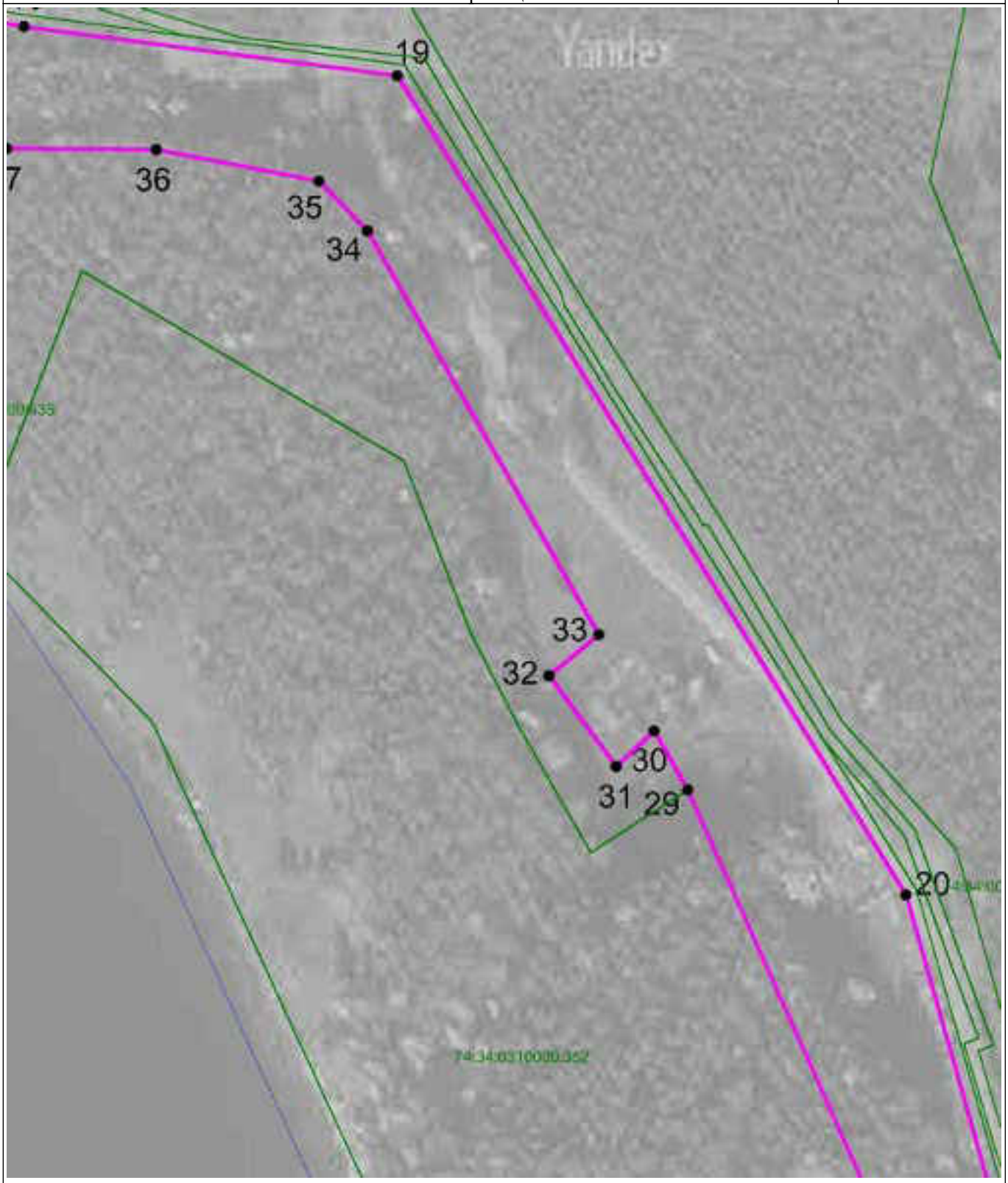

Масштаб 1 : 2000

Используемые условные знаки и обозначения: см. лист с Обзорной схемой границ

Подпись Собенина Е.Ю. Дата 5 мая 2021 г.

Место для оттиска печати (при наличии) лица, составившего описание местоположения границ объекта

ОПИСАНИЕ МЕСТОПОЛОЖЕНИЯ ГРАНИЦ

Челябинская область, Миасский городской округ, территориальная зона Т

План границ объекта

Выносной лист 5

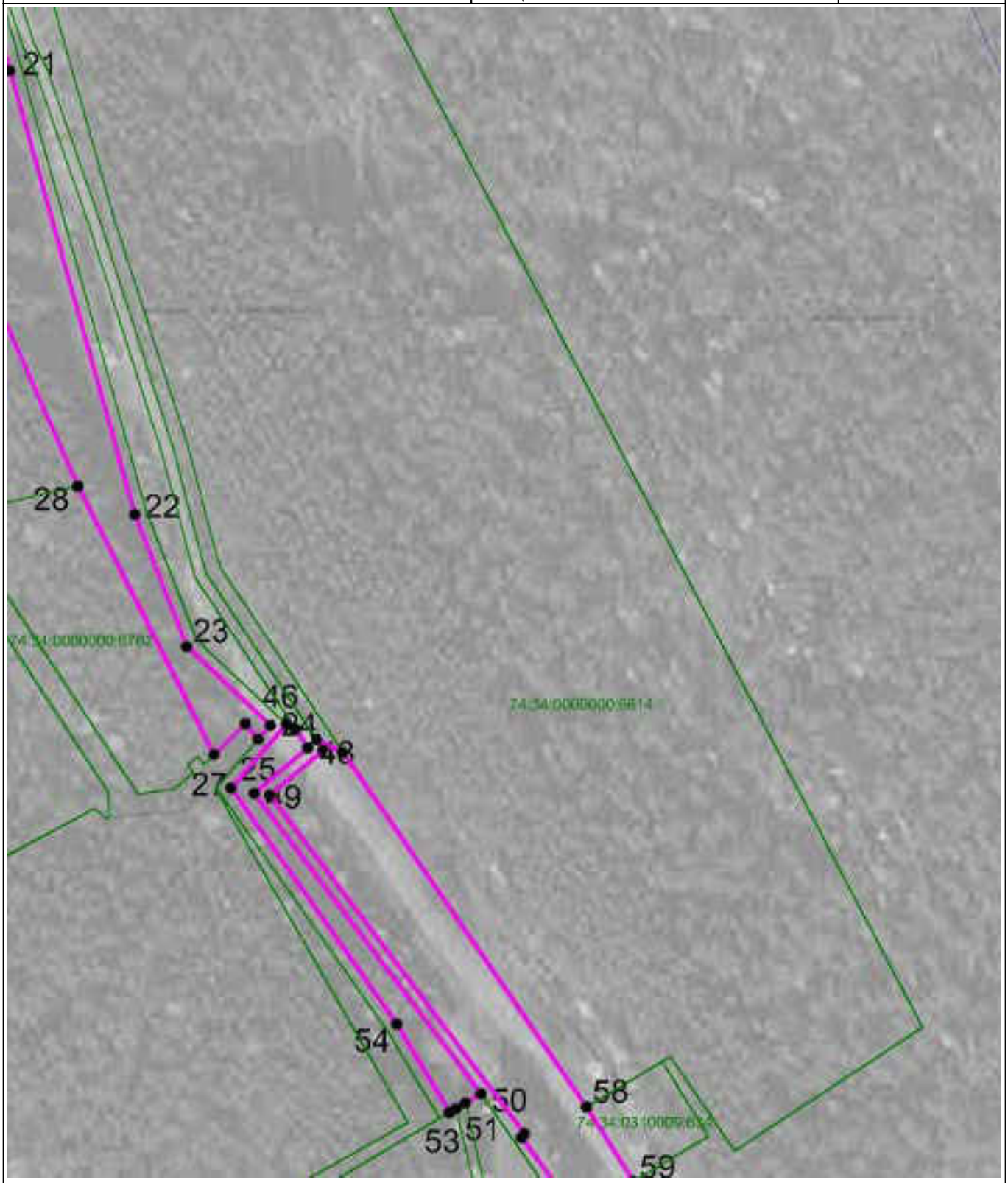

Масштаб 1 : 2000

Используемые условные знаки и обозначения: см. лист с Обзорной схемой границ

Подпись Собенина Е.Ю. Дата 5 мая 2021 г.

Место для оттиска печати (при наличии) лица, составившего описание местоположения границ объекта

ОПИСАНИЕ МЕСТОПОЛОЖЕНИЯ ГРАНИЦ

Челябинская область, Миасский городской округ, территориальная зона Т

План границ объекта

Выносной лист 6



Масштаб 1 : 2000

Используемые условные знаки и обозначения: см. лист с Обзорной схемой границ

Подпись Собенина Е.Ю. Дата 5 мая 2021 г.

Место для оттиска печати (при наличии) лица, составившего описание местоположения границ объекта

ОПИСАНИЕ МЕСТОПОЛОЖЕНИЯ ГРАНИЦ

Челябинская область, Миасский городской округ, территориальная зона Т

План границ объекта

Выносной лист 7

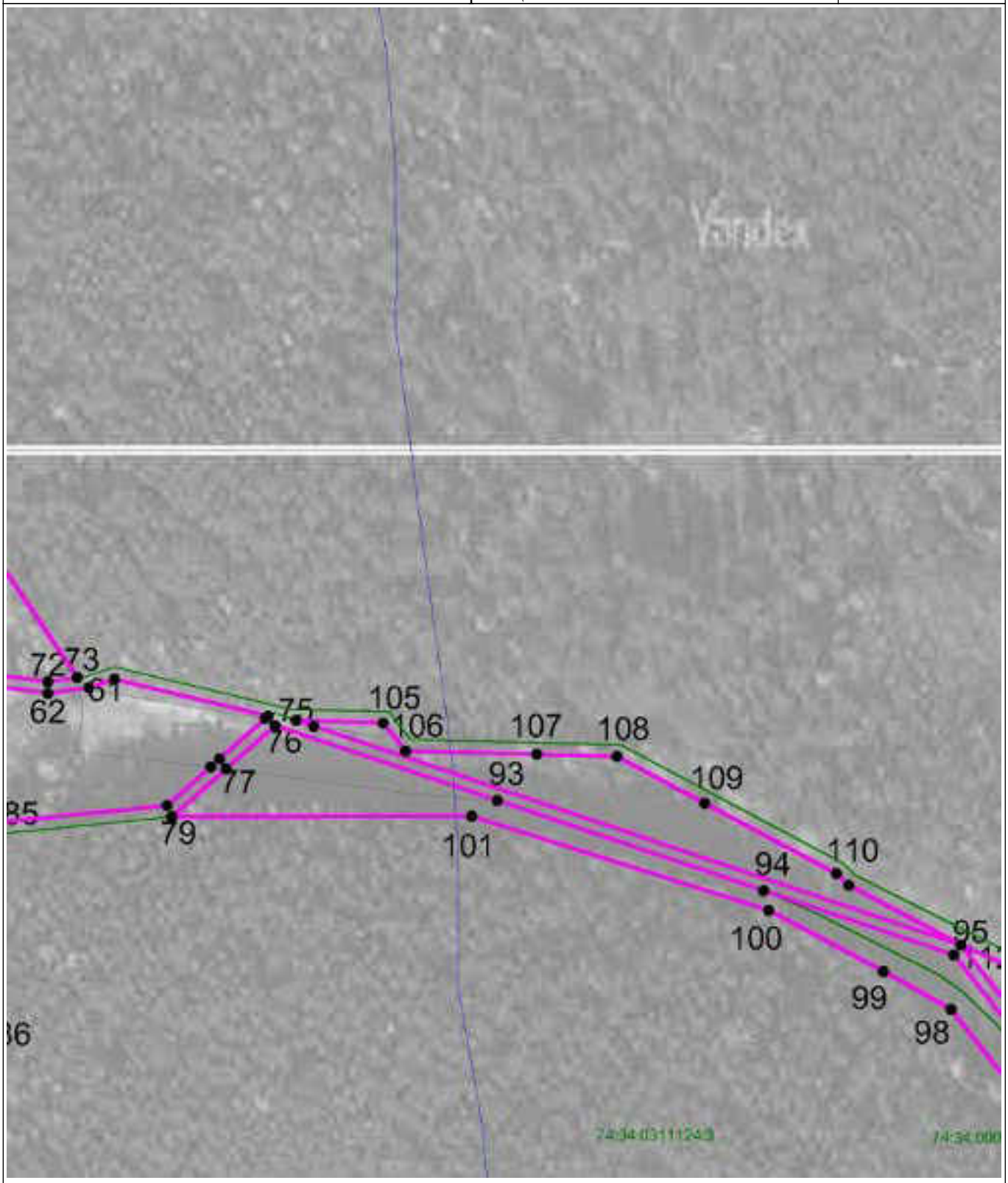

Масштаб 1 : 2000

Используемые условные знаки и обозначения: см. лист с Обзорной схемой границ

Подпись Собенина Е.Ю. Дата 5 мая 2021 г.

Место для оттиска печати (при наличии) лица, составившего описание местоположения границ объекта

ОПИСАНИЕ МЕСТОПОЛОЖЕНИЯ ГРАНИЦ

Челябинская область, Миасский городской округ, территориальная зона Т

План границ объекта

Выносной лист 8



Масштаб 1 : 2000

Используемые условные знаки и обозначения: см. лист с Обзорной схемой границ

Подпись Собенина Е.Ю. Дата 5 мая 2021 г.

Место для оттиска печати (при наличии) лица, составившего описание местоположения границ объекта

ОПИСАНИЕ МЕСТОПОЛОЖЕНИЯ ГРАНИЦ

Челябинская область, Миасский городской округ, территориальная зона Т

План границ объекта

Выносной лист 9

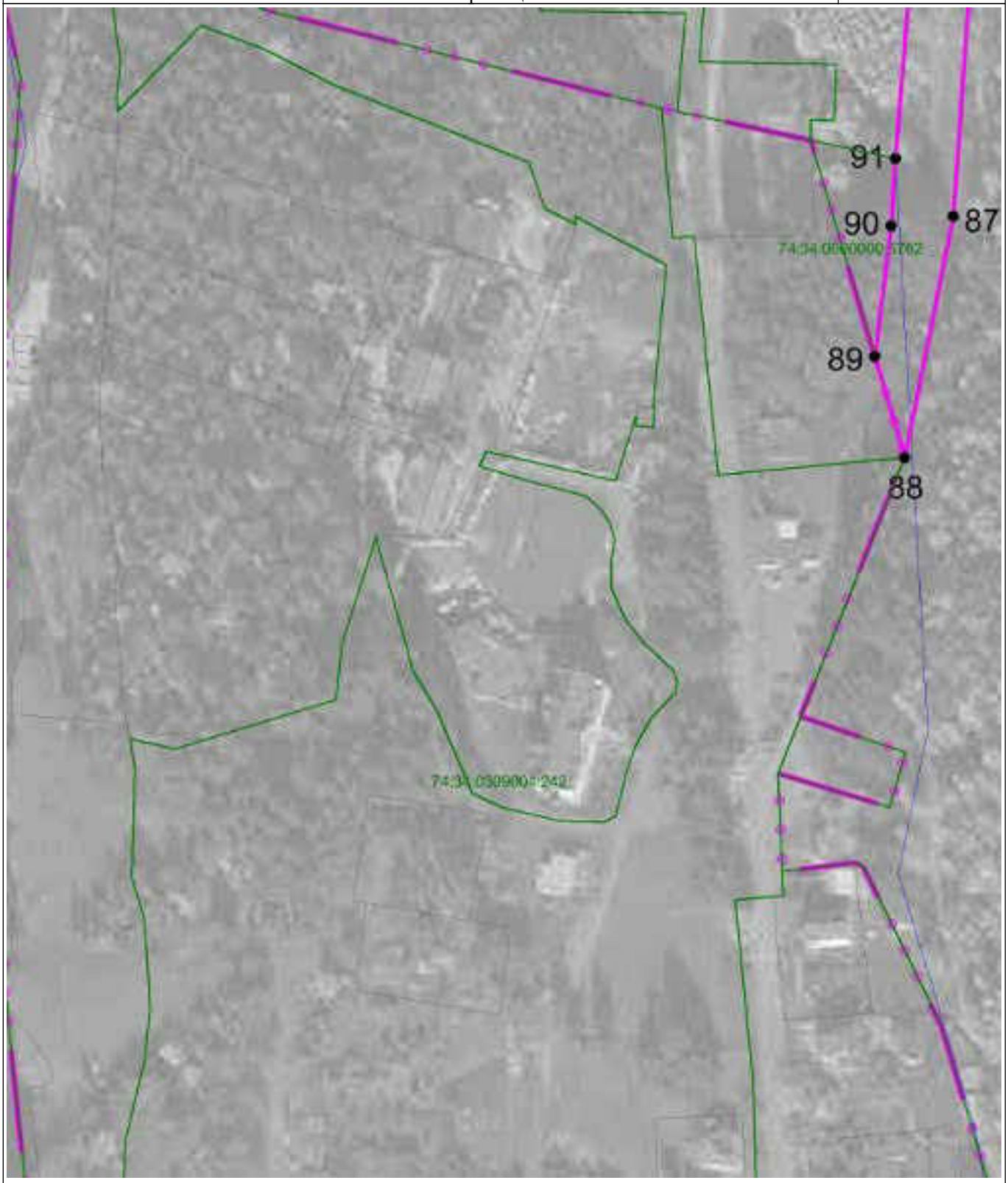

Масштаб 1 : 2000

Используемые условные знаки и обозначения: см. лист с Обзорной схемой границ

Подпись Собенина Е.Ю. Дата 5 мая 2021 г.

Место для оттиска печати (при наличии) лица, составившего описание местоположения границ объекта

ОПИСАНИЕ МЕСТОПОЛОЖЕНИЯ ГРАНИЦ

Челябинская область, Миасский городской округ, территориальная зона Т

План границ объекта

Выносной лист 10

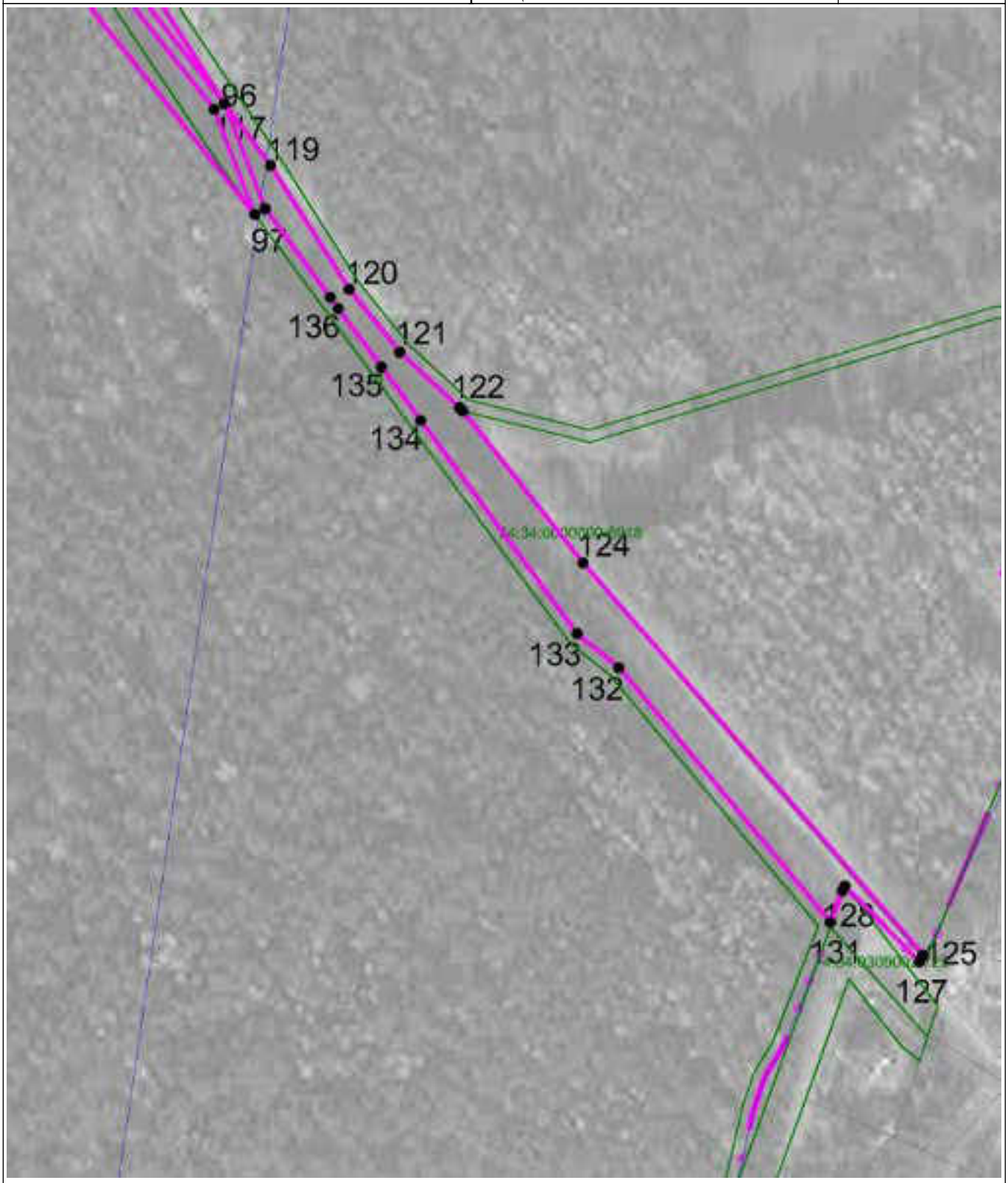

Масштаб 1 : 2000

Используемые условные знаки и обозначения: см. лист с Обзорной схемой границ

Подпись Собенина Е.Ю. Дата 5 мая 2021 г.

Место для оттиска печати (при наличии) лица, составившего описание местоположения границ объекта

ОПИСАНИЕ МЕСТОПОЛОЖЕНИЯ ГРАНИЦ

Челябинская область, Миасский городской округ, территориальная зона Т

План границ объекта

Выносной лист 11



Масштаб 1 : 2000

Используемые условные знаки и обозначения: см. лист с Обзорной схемой границ

Подпись Собенина Е.Ю. Дата 5 мая 2021 г.

Место для оттиска печати (при наличии) лица, составившего описание местоположения границ объекта

ОПИСАНИЕ МЕСТОПОЛОЖЕНИЯ ГРАНИЦ

Челябинская область, Миасский городской округ, территориальная зона Т

План границ объекта

Выносной лист 12



Масштаб 1 : 2000

Используемые условные знаки и обозначения: см. лист с Обзорной схемой границ

Подпись Собенина Е.Ю. Дата 5 мая 2021 г.

Место для оттиска печати (при наличии) лица, составившего описание местоположения границ объекта

ОПИСАНИЕ МЕСТОПОЛОЖЕНИЯ ГРАНИЦ

Челябинская область, Миасский городской округ, территориальная зона Т

План границ объекта

Выносной лист 13



Масштаб 1 : 2000

Используемые условные знаки и обозначения: см. лист с Обзорной схемой границ

Подпись Собенина Е.Ю. Дата 5 мая 2021 г.

Место для оттиска печати (при наличии) лица, составившего описание местоположения границ объекта

ОПИСАНИЕ МЕСТОПОЛОЖЕНИЯ ГРАНИЦ

Челябинская область, Миасский городской округ, территориальная зона Т

План границ объекта

Выносной лист 14



Масштаб 1 : 2000

Используемые условные знаки и обозначения: см. лист с Обзорной схемой границ

Подпись Собенина Е.Ю. Дата 5 мая 2021 г.

Место для оттиска печати (при наличии) лица, составившего описание местоположения границ объекта

ОПИСАНИЕ МЕСТОПОЛОЖЕНИЯ ГРАНИЦ

Челябинская область, Миасский городской округ, территориальная зона Т

План границ объекта

Выносной лист 15



Масштаб 1 : 2000

Используемые условные знаки и обозначения: см. лист с Обзорной схемой границ

Подпись Собенина Е.Ю. Дата 5 мая 2021 г.

Место для оттиска печати (при наличии) лица, составившего описание местоположения границ объекта

ОПИСАНИЕ МЕСТОПОЛОЖЕНИЯ ГРАНИЦ

Челябинская область, Миасский городской округ, территориальная зона Т

План границ объекта

Выносной лист 16



Масштаб 1 : 2000

Используемые условные знаки и обозначения: см. лист с Обзорной схемой границ

Подпись Собенина Е.Ю. Дата 5 мая 2021 г.

Место для оттиска печати (при наличии) лица, составившего описание местоположения границ объекта

ОПИСАНИЕ МЕСТОПОЛОЖЕНИЯ ГРАНИЦ

Челябинская область, Миасский городской округ, территориальная зона Т

План границ объекта

Выносной лист 17



Масштаб 1 : 2000

Используемые условные знаки и обозначения: см. лист с Обзорной схемой границ

Подпись Собенина Е.Ю. Дата 5 мая 2021 г.

Место для оттиска печати (при наличии) лица, составившего описание местоположения границ объекта

ОПИСАНИЕ МЕСТОПОЛОЖЕНИЯ ГРАНИЦ

Челябинская область, Миасский городской округ, территориальная зона Т

План границ объекта

Выносной лист 18



Масштаб 1 : 2000

Используемые условные знаки и обозначения: см. лист с Обзорной схемой границ

Подпись Собенина Е.Ю. Дата 5 мая 2021 г.

Место для оттиска печати (при наличии) лица, составившего описание местоположения границ объекта

ОПИСАНИЕ МЕСТОПОЛОЖЕНИЯ ГРАНИЦ

Челябинская область, Миасский городской округ, территориальная зона Т

План границ объекта

Выносной лист 19

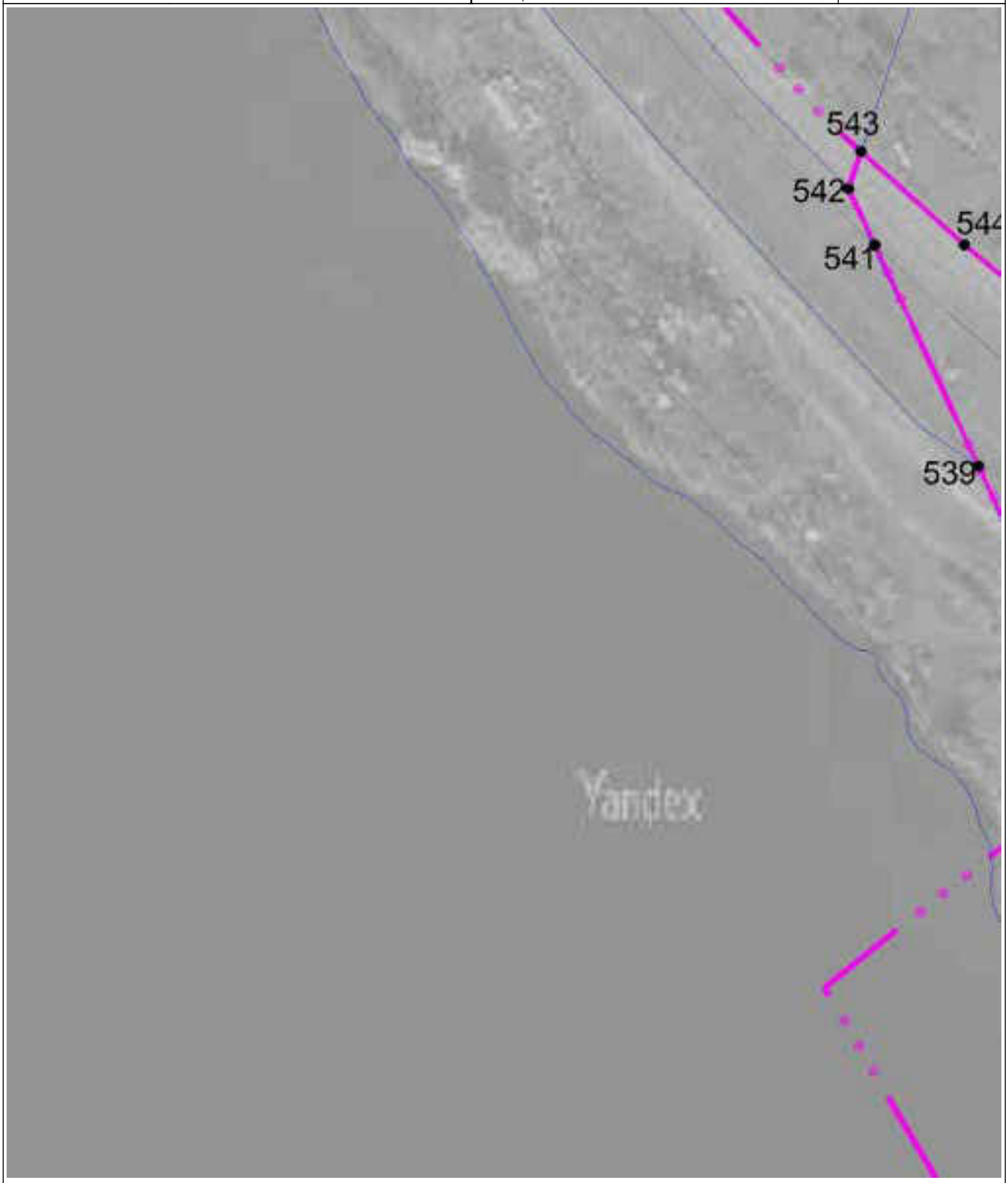

Масштаб 1 : 2000

Используемые условные знаки и обозначения: см. лист с Обзорной схемой границ

Подпись Собенина Е.Ю. Дата 5 мая 2021 г.

Место для оттиска печати (при наличии) лица, составившего описание местоположения границ объекта

ОПИСАНИЕ МЕСТОПОЛОЖЕНИЯ ГРАНИЦ

Челябинская область, Миасский городской округ, территориальная зона Т

План границ объекта

Выносной лист 20



Масштаб 1 : 2000

Используемые условные знаки и обозначения: см. лист с Обзорной схемой границ

Подпись Собенина Е.Ю. Дата 5 мая 2021 г.

Место для оттиска печати (при наличии) лица, составившего описание местоположения границ объекта

ОПИСАНИЕ МЕСТОПОЛОЖЕНИЯ ГРАНИЦ

Челябинская область, Миасский городской округ, территориальная зона Т

План границ объекта

Выносной лист 21

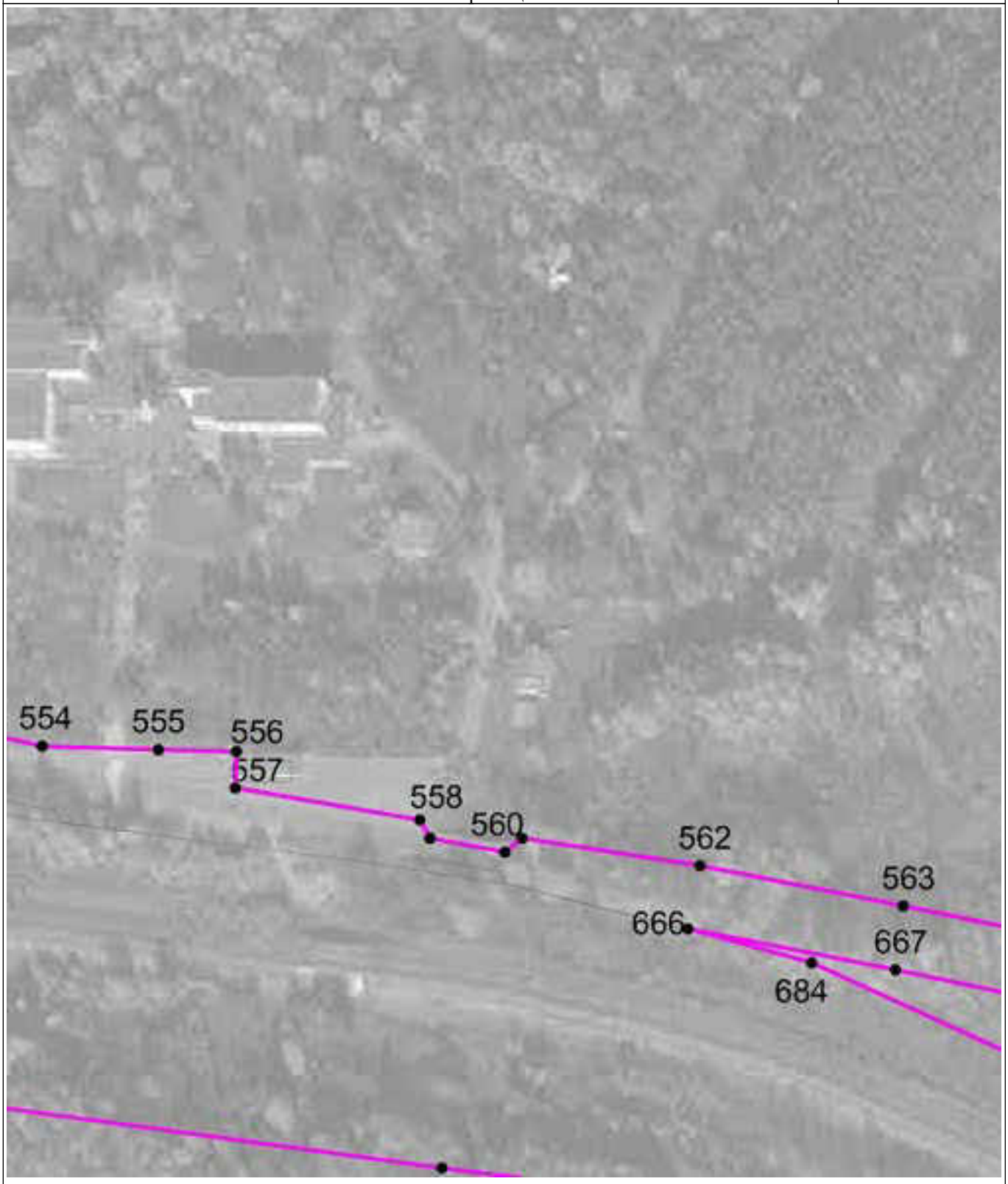

Масштаб 1 : 2000

Используемые условные знаки и обозначения: см. лист с Обзорной схемой границ

Подпись Собенина Е.Ю. Дата 5 мая 2021 г.

Место для оттиска печати (при наличии) лица, составившего описание местоположения границ объекта

ОПИСАНИЕ МЕСТОПОЛОЖЕНИЯ ГРАНИЦ

Челябинская область, Миасский городской округ, территориальная зона Т

План границ объекта

Выносной лист 22

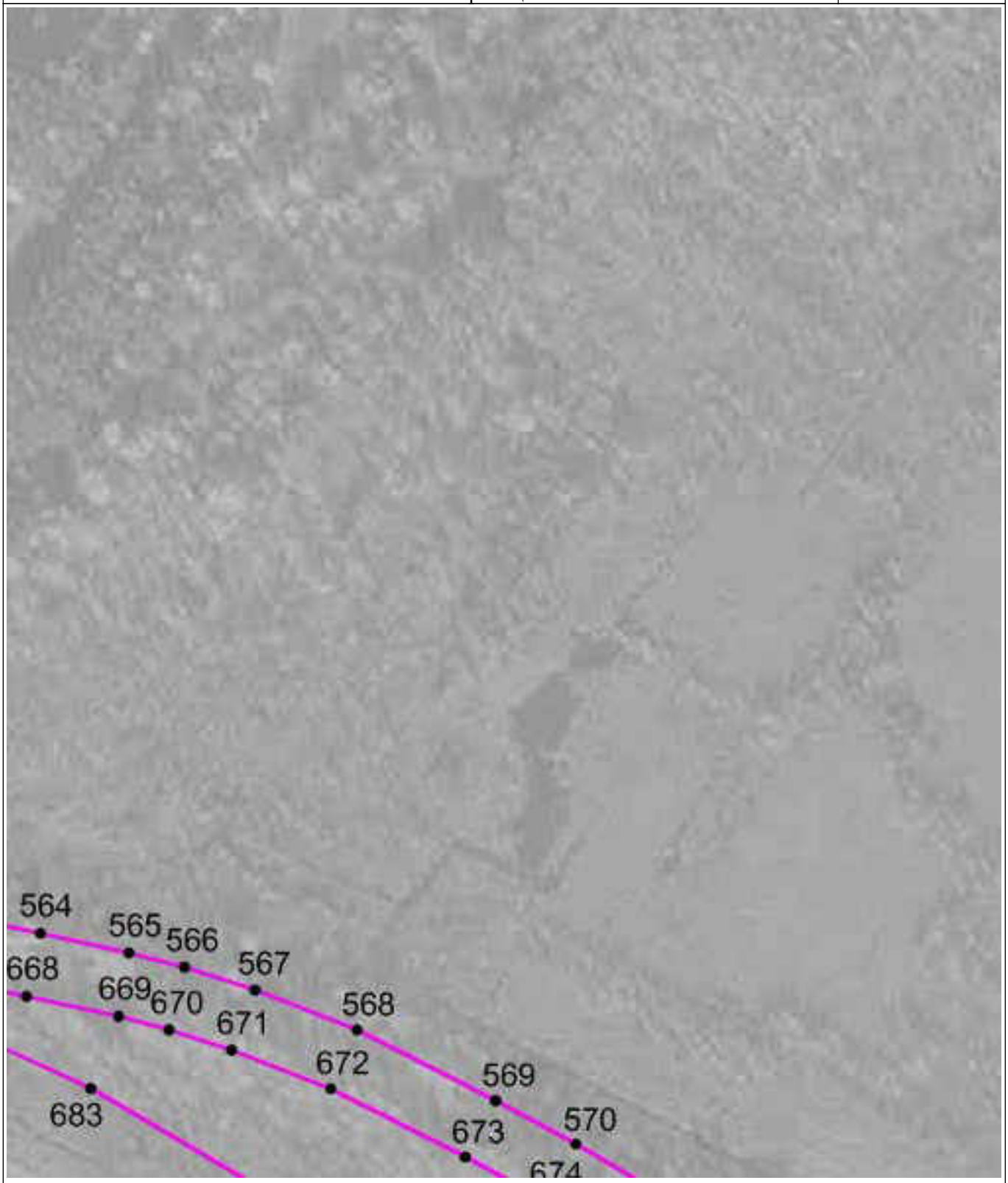

Масштаб 1 : 2000

Используемые условные знаки и обозначения: см. лист с Обзорной схемой границ

Подпись Собенина Е.Ю. Дата 5 мая 2021 г.

Место для оттиска печати (при наличии) лица, составившего описание местоположения границ объекта

ОПИСАНИЕ МЕСТОПОЛОЖЕНИЯ ГРАНИЦ

Челябинская область, Миасский городской округ, территориальная зона Т

План границ объекта

Выносной лист 23



Масштаб 1 : 2000

Используемые условные знаки и обозначения: см. лист с Обзорной схемой границ

Подпись Собенина Е.Ю. Дата 5 мая 2021 г.

Место для оттиска печати (при наличии) лица, составившего описание местоположения границ объекта

ОПИСАНИЕ МЕСТОПОЛОЖЕНИЯ ГРАНИЦ

Челябинская область, Миасский городской округ, территориальная зона Т

План границ объекта

Выносной лист 24



Масштаб 1 : 2000

Используемые условные знаки и обозначения: см. лист с Обзорной схемой границ

Подпись Собенина Е.Ю. Дата 5 мая 2021 г.

Место для оттиска печати (при наличии) лица, составившего описание местоположения границ объекта

ОПИСАНИЕ МЕСТОПОЛОЖЕНИЯ ГРАНИЦ

Челябинская область, Миасский городской округ, территориальная зона Т

План границ объекта

Выносной лист 25



Масштаб 1 : 2000

Используемые условные знаки и обозначения: см. лист с Обзорной схемой границ

Подпись Собенина Е.Ю. Дата 5 мая 2021 г.

Место для оттиска печати (при наличии) лица, составившего описание местоположения границ объекта

ОПИСАНИЕ МЕСТОПОЛОЖЕНИЯ ГРАНИЦ

Челябинская область, Миасский городской округ, территориальная зона Т

План границ объекта

Выносной лист 26



Масштаб 1 : 2000

Используемые условные знаки и обозначения: см. лист с Обзорной схемой границ

Подпись Собенина Е.Ю. Дата 5 мая 2021 г.

Место для оттиска печати (при наличии) лица, составившего описание местоположения границ объекта

ОПИСАНИЕ МЕСТОПОЛОЖЕНИЯ ГРАНИЦ

Челябинская область, Миасский городской округ, территориальная зона Т

План границ объекта

Выносной лист 27



Масштаб 1 : 2000

Используемые условные знаки и обозначения: см. лист с Обзорной схемой границ

Подпись Собенина Е.Ю. Дата 5 мая 2021 г.

Место для оттиска печати (при наличии) лица, составившего описание местоположения границ объекта

ОПИСАНИЕ МЕСТОПОЛОЖЕНИЯ ГРАНИЦ

Челябинская область, Миасский городской округ, территориальная зона Т

План границ объекта

Выносной лист 28



Масштаб 1 : 2000

Используемые условные знаки и обозначения: см. лист с Обзорной схемой границ

Подпись Собенина Е.Ю. Дата 5 мая 2021 г.

Место для оттиска печати (при наличии) лица, составившего описание местоположения границ объекта

ОПИСАНИЕ МЕСТОПОЛОЖЕНИЯ ГРАНИЦ

Челябинская область, Миасский городской округ, территориальная зона Т

План границ объекта

Выносной лист 29



Масштаб 1 : 2000

Используемые условные знаки и обозначения: см. лист с Обзорной схемой границ

Подпись Собенина Е.Ю. Дата 5 мая 2021 г.

Место для оттиска печати (при наличии) лица, составившего описание местоположения границ объекта

ОПИСАНИЕ МЕСТОПОЛОЖЕНИЯ ГРАНИЦ

Челябинская область, Миасский городской округ, территориальная зона Т

План границ объекта

Выносной лист 30



Масштаб 1 : 2000

Используемые условные знаки и обозначения: см. лист с Обзорной схемой границ

Подпись Собенина Е.Ю. Дата 5 мая 2021 г.

Место для оттиска печати (при наличии) лица, составившего описание местоположения границ объекта

ОПИСАНИЕ МЕСТОПОЛОЖЕНИЯ ГРАНИЦ

Челябинская область, Миасский городской округ, территориальная зона Т

План границ объекта

Выносной лист 31



Масштаб 1 : 2000

Используемые условные знаки и обозначения: см. лист с Обзорной схемой границ

Подпись Собенина Е.Ю. Дата 5 мая 2021 г.

Место для оттиска печати (при наличии) лица, составившего описание местоположения границ объекта

ОПИСАНИЕ МЕСТОПОЛОЖЕНИЯ ГРАНИЦ

Челябинская область, Миасский городской округ, территориальная зона Т

План границ объекта

Выносной лист 32



Масштаб 1 : 2000

Используемые условные знаки и обозначения: см. лист с Обзорной схемой границ

Подпись Собенина Е.Ю. Дата 5 мая 2021 г.

Место для оттиска печати (при наличии) лица, составившего описание местоположения границ объекта

ОПИСАНИЕ МЕСТОПОЛОЖЕНИЯ ГРАНИЦ

Челябинская область, Миасский городской округ, территориальная зона Т

План границ объекта

Выносной лист 33



Масштаб 1 : 2000

Используемые условные знаки и обозначения: см. лист с Обзорной схемой границ

Подпись Собенина Е.Ю. Дата 5 мая 2021 г.

Место для оттиска печати (при наличии) лица, составившего описание местоположения границ объекта

ОПИСАНИЕ МЕСТОПОЛОЖЕНИЯ ГРАНИЦ

Челябинская область, Миасский городской округ, территориальная зона Т

План границ объекта

Выносной лист 34



Масштаб 1 : 2000

Используемые условные знаки и обозначения: см. лист с Обзорной схемой границ

Подпись Собенина Е.Ю. Дата 5 мая 2021 г.

Место для оттиска печати (при наличии) лица, составившего описание местоположения границ объекта

ОПИСАНИЕ МЕСТОПОЛОЖЕНИЯ ГРАНИЦ

Челябинская область, Миасский городской округ, территориальная зона Т

План границ объекта

Выносной лист 35



Масштаб 1 : 2000

Используемые условные знаки и обозначения: см. лист с Обзорной схемой границ

Подпись Собенина Е.Ю. Дата 5 мая 2021 г.

Место для оттиска печати (при наличии) лица, составившего описание местоположения границ объекта

ОПИСАНИЕ МЕСТОПОЛОЖЕНИЯ ГРАНИЦ

Челябинская область, Миасский городской округ, территориальная зона Т

План границ объекта

Выносной лист 36



Масштаб 1 : 2000

Используемые условные знаки и обозначения: см. лист с Обзорной схемой границ

Подпись Собенина Е.Ю. Дата 5 мая 2021 г.

Место для оттиска печати (при наличии) лица, составившего описание местоположения границ объекта

ОПИСАНИЕ МЕСТОПОЛОЖЕНИЯ ГРАНИЦ

Челябинская область, Миасский городской округ, территориальная зона Т

План границ объекта

Выносной лист 37



Масштаб 1 : 2000

Используемые условные знаки и обозначения: см. лист с Обзорной схемой границ

Подпись Собенина Е.Ю. Дата 5 мая 2021 г.

Место для оттиска печати (при наличии) лица, составившего описание местоположения границ объекта

ОПИСАНИЕ МЕСТОПОЛОЖЕНИЯ ГРАНИЦ

Челябинская область, Миасский городской округ, территориальная зона Т

План границ объекта

Выносной лист 38

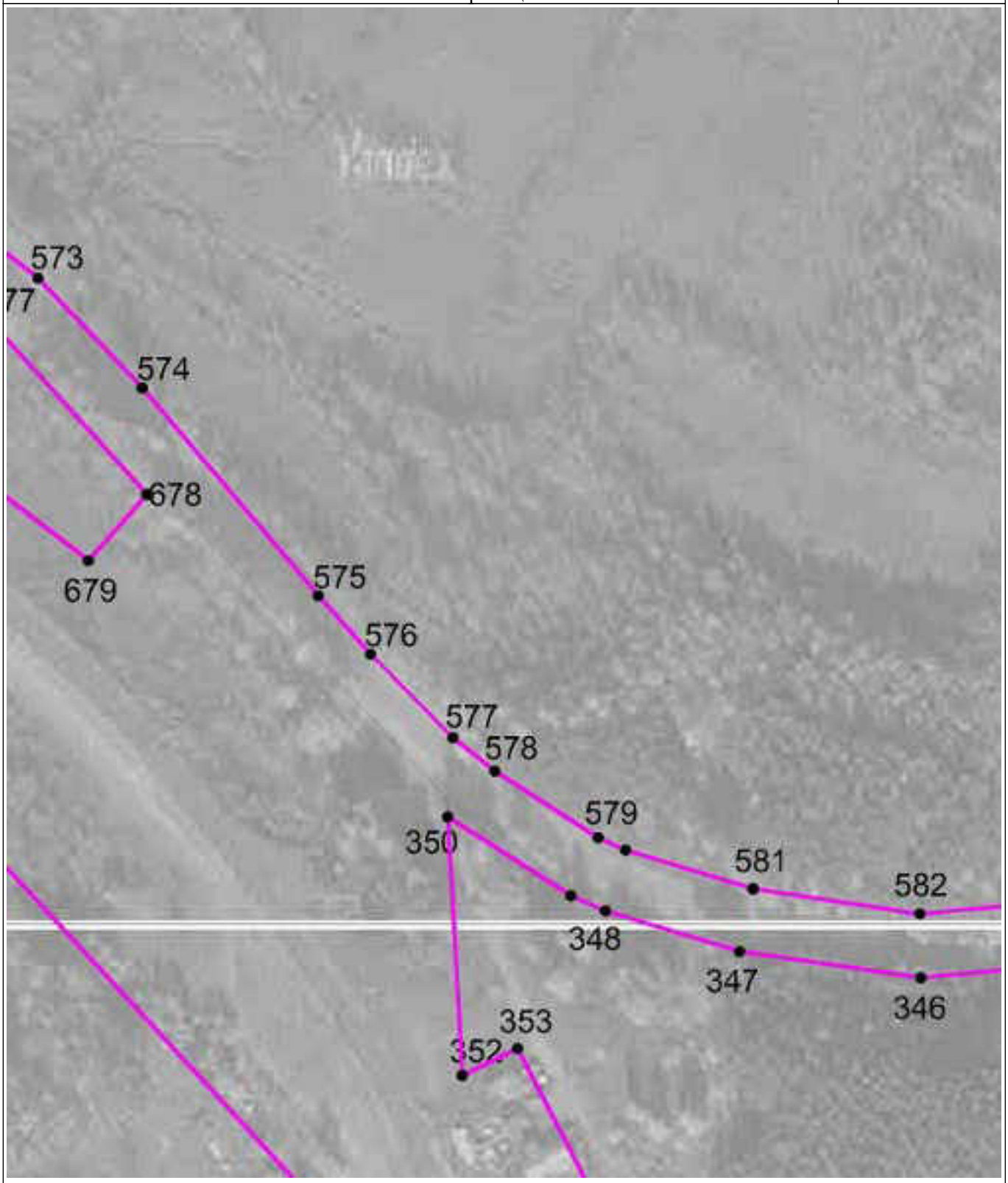

Масштаб 1 : 2000

Используемые условные знаки и обозначения: см. лист с Обзорной схемой границ

Подпись Собенина Е.Ю. Дата 5 мая 2021 г.

Место для оттиска печати (при наличии) лица, составившего описание местоположения границ объекта

ОПИСАНИЕ МЕСТОПОЛОЖЕНИЯ ГРАНИЦ

Челябинская область, Миасский городской округ, территориальная зона Т

План границ объекта

Выносной лист 39



Масштаб 1 : 2000

Используемые условные знаки и обозначения: см. лист с Обзорной схемой границ

Подпись Собенина Е.Ю. Дата 5 мая 2021 г.

Место для оттиска печати (при наличии) лица, составившего описание местоположения границ объекта

ОПИСАНИЕ МЕСТОПОЛОЖЕНИЯ ГРАНИЦ

Челябинская область, Миасский городской округ, территориальная зона Т

План границ объекта

Выносной лист 40



Масштаб 1 : 2000

Используемые условные знаки и обозначения: см. лист с Обзорной схемой границ

Подпись Собенина Е.Ю. Дата 5 мая 2021 г.

Место для оттиска печати (при наличии) лица, составившего описание местоположения границ объекта

ОПИСАНИЕ МЕСТОПОЛОЖЕНИЯ ГРАНИЦ

Челябинская область, Миасский городской округ, территориальная зона Т

План границ объекта

Выносной лист 41



Масштаб 1 : 2000

Используемые условные знаки и обозначения: см. лист с Обзорной схемой границ

Подпись Собенина Е.Ю. Дата 5 мая 2021 г.

Место для оттиска печати (при наличии) лица, составившего описание местоположения границ объекта

ОПИСАНИЕ МЕСТОПОЛОЖЕНИЯ ГРАНИЦ

Челябинская область, Миасский городской округ, территориальная зона Т

План границ объекта

Выносной лист 42



Масштаб 1 : 2000

Используемые условные знаки и обозначения: см. лист с Обзорной схемой границ

Подпись Собенина Е.Ю. Дата 5 мая 2021 г.

Место для оттиска печати (при наличии) лица, составившего описание местоположения границ объекта

ОПИСАНИЕ МЕСТОПОЛОЖЕНИЯ ГРАНИЦ

Челябинская область, Миасский городской округ, территориальная зона Т

План границ объекта

Выносной лист 43



Масштаб 1 : 2000

Используемые условные знаки и обозначения: см. лист с Обзорной схемой границ

Подпись Собенина Е.Ю. Дата 5 мая 2021 г.

Место для оттиска печати (при наличии) лица, составившего описание местоположения границ объекта

ОПИСАНИЕ МЕСТОПОЛОЖЕНИЯ ГРАНИЦ

Челябинская область, Миасский городской округ, территориальная зона Т

План границ объекта

Выносной лист 44



Масштаб 1 : 2000

Используемые условные знаки и обозначения: см. лист с Обзорной схемой границ

Подпись Собенина Е.Ю. Дата 5 мая 2021 г.

Место для оттиска печати (при наличии) лица, составившего описание местоположения границ объекта

ОПИСАНИЕ МЕСТОПОЛОЖЕНИЯ ГРАНИЦ

Челябинская область, Миасский городской округ, территориальная зона Т

План границ объекта

Выносной лист 45



Масштаб 1 : 2000

Используемые условные знаки и обозначения: см. лист с Обзорной схемой границ

Подпись Собенина Е.Ю. Дата 5 мая 2021 г.

Место для оттиска печати (при наличии) лица, составившего описание местоположения границ объекта

ОПИСАНИЕ МЕСТОПОЛОЖЕНИЯ ГРАНИЦ

Челябинская область, Миасский городской округ, территориальная зона Т

План границ объекта

Выносной лист 46



Масштаб 1 : 2000

Используемые условные знаки и обозначения: см. лист с Обзорной схемой границ

Подпись Собенина Е.Ю. Дата 5 мая 2021 г.

Место для оттиска печати (при наличии) лица, составившего описание местоположения границ объекта

ОПИСАНИЕ МЕСТОПОЛОЖЕНИЯ ГРАНИЦ

Челябинская область, Миасский городской округ, территориальная зона Т

План границ объекта

Выносной лист 47



Масштаб 1 : 2000

Используемые условные знаки и обозначения: см. лист с Обзорной схемой границ

Подпись Собенина Е.Ю. Дата 5 мая 2021 г.

Место для оттиска печати (при наличии) лица, составившего описание местоположения границ объекта

ОПИСАНИЕ МЕСТОПОЛОЖЕНИЯ ГРАНИЦ

Челябинская область, Миасский городской округ, территориальная зона Т

План границ объекта

Выносной лист 48

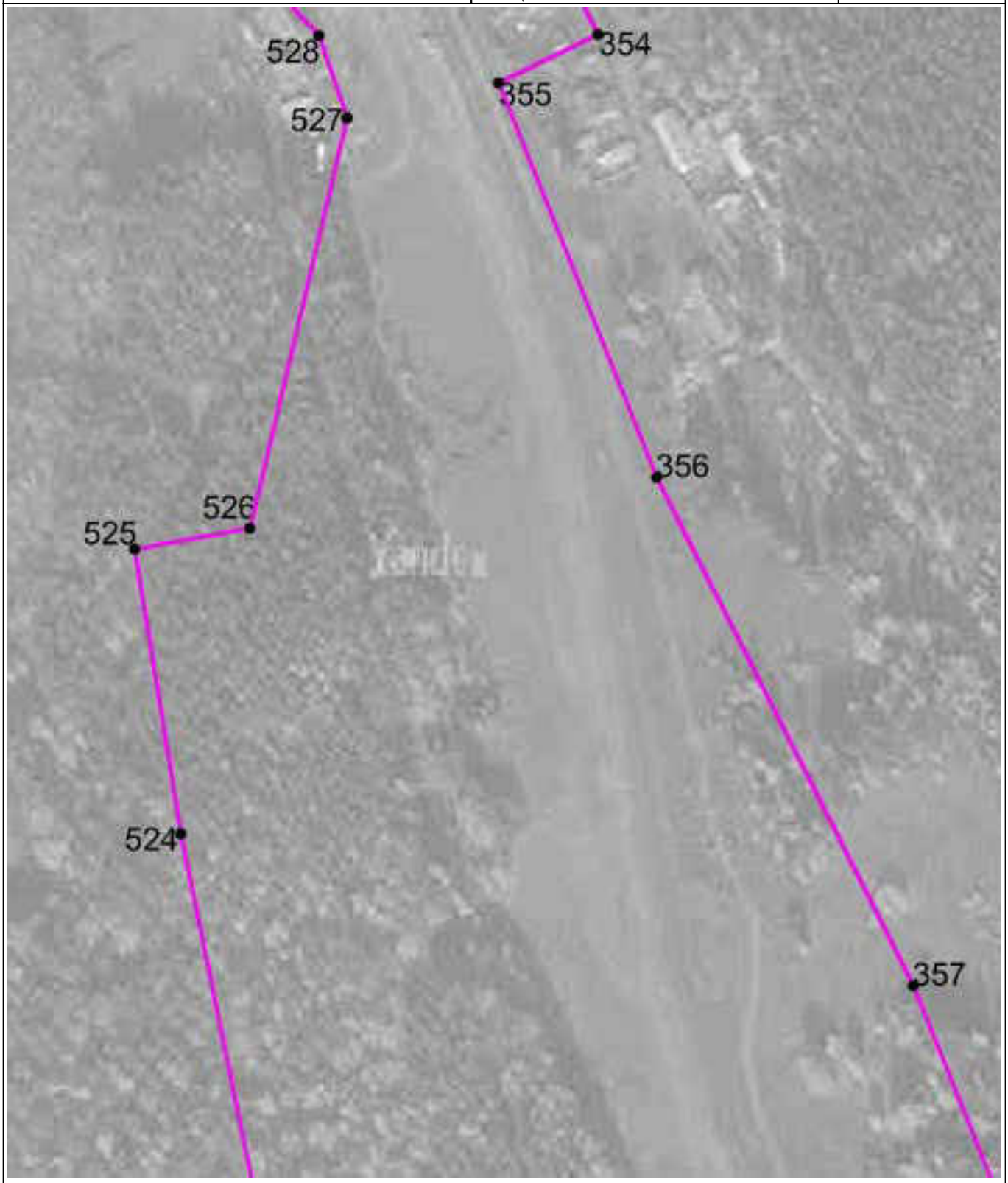

Масштаб 1 : 2000

Используемые условные знаки и обозначения: см. лист с Обзорной схемой границ

Подпись Собенина Е.Ю. Дата 5 мая 2021 г.

Место для оттиска печати (при наличии) лица, составившего описание местоположения границ объекта

ОПИСАНИЕ МЕСТОПОЛОЖЕНИЯ ГРАНИЦ

Челябинская область, Миасский городской округ, территориальная зона Т

План границ объекта

Выносной лист 49



Масштаб 1 : 2000

Используемые условные знаки и обозначения: см. лист с Обзорной схемой границ

Подпись Собенина Е.Ю. Дата 5 мая 2021 г.

Место для оттиска печати (при наличии) лица, составившего описание местоположения границ объекта

ОПИСАНИЕ МЕСТОПОЛОЖЕНИЯ ГРАНИЦ

Челябинская область, Миасский городской округ, территориальная зона Т

План границ объекта

Выносной лист 50



Масштаб 1 : 2000

Используемые условные знаки и обозначения: см. лист с Обзорной схемой границ

Подпись Собенина Е.Ю. Дата 5 мая 2021 г.

Место для оттиска печати (при наличии) лица, составившего описание местоположения границ объекта

ОПИСАНИЕ МЕСТОПОЛОЖЕНИЯ ГРАНИЦ

Челябинская область, Миасский городской округ, территориальная зона Т

План границ объекта

Выносной лист 51



Масштаб 1 : 2000

Используемые условные знаки и обозначения: см. лист с Обзорной схемой границ

Подпись Собенина Е.Ю. Дата 5 мая 2021 г.

Место для оттиска печати (при наличии) лица, составившего описание местоположения границ объекта

ОПИСАНИЕ МЕСТОПОЛОЖЕНИЯ ГРАНИЦ

Челябинская область, Миасский городской округ, территориальная зона Т

План границ объекта

Выносной лист 52



Масштаб 1 : 2000

Используемые условные знаки и обозначения: см. лист с Обзорной схемой границ

Подпись Собенина Е.Ю. Дата 5 мая 2021 г.

Место для оттиска печати (при наличии) лица, составившего описание местоположения границ объекта

ОПИСАНИЕ МЕСТОПОЛОЖЕНИЯ ГРАНИЦ

Челябинская область, Миасский городской округ, территориальная зона Т

План границ объекта | Выносной лист 53



Масштаб 1 : 2000

Используемые условные знаки и обозначения: см. лист с Обзорной схемой границ

Подпись Собенина Е.Ю. Дата 5 мая 2021 г.

Место для оттиска печати (при наличии) лица, составившего описание местоположения границ объекта

ОПИСАНИЕ МЕСТОПОЛОЖЕНИЯ ГРАНИЦ

Челябинская область, Миасский городской округ, территориальная зона Т

План границ объекта

Выносной лист 54



Масштаб 1 : 2000

Используемые условные знаки и обозначения: см. лист с Обзорной схемой границ

Подпись Собенина Е.Ю. Дата 5 мая 2021 г.

Место для оттиска печати (при наличии) лица, составившего описание местоположения границ объекта

ОПИСАНИЕ МЕСТОПОЛОЖЕНИЯ ГРАНИЦ

Челябинская область, Миасский городской округ, территориальная зона Т

План границ объекта

Выносной лист 55



Масштаб 1 : 2000

Используемые условные знаки и обозначения: см. лист с Обзорной схемой границ

Подпись Собенина Е.Ю. Дата 5 мая 2021 г.

Место для оттиска печати (при наличии) лица, составившего описание местоположения границ объекта

ОПИСАНИЕ МЕСТОПОЛОЖЕНИЯ ГРАНИЦ

Челябинская область, Миасский городской округ, территориальная зона Т

План границ объекта

Выносной лист 56



Масштаб 1 : 2000

Используемые условные знаки и обозначения: см. лист с Обзорной схемой границ

Подпись Собенина Е.Ю. Дата 5 мая 2021 г.

Место для оттиска печати (при наличии) лица, составившего описание местоположения границ объекта

ОПИСАНИЕ МЕСТОПОЛОЖЕНИЯ ГРАНИЦ

Челябинская область, Миасский городской округ, территориальная зона Т

План границ объекта

Выносной лист 57



Масштаб 1 : 2000

Используемые условные знаки и обозначения: см. лист с Обзорной схемой границ

Подпись Собенина Е.Ю. Дата 5 мая 2021 г.

Место для оттиска печати (при наличии) лица, составившего описание местоположения границ объекта

ОПИСАНИЕ МЕСТОПОЛОЖЕНИЯ ГРАНИЦ

Челябинская область, Миасский городской округ, территориальная зона Т

План границ объекта

Выносной лист 58



Масштаб 1 : 2000

Используемые условные знаки и обозначения: см. лист с Обзорной схемой границ

Подпись Собенина Е.Ю. Дата 5 мая 2021 г.

Место для оттиска печати (при наличии) лица, составившего описание местоположения границ объекта

ОПИСАНИЕ МЕСТОПОЛОЖЕНИЯ ГРАНИЦ

Челябинская область, Миасский городской округ, территориальная зона Т

План границ объекта

Выносной лист 59



Масштаб 1 : 2000

Используемые условные знаки и обозначения: см. лист с Обзорной схемой границ

Подпись Собенина Е.Ю. Дата 5 мая 2021 г.

Место для оттиска печати (при наличии) лица, составившего описание местоположения границ объекта

ОПИСАНИЕ МЕСТОПОЛОЖЕНИЯ ГРАНИЦ

Челябинская область, Миасский городской округ, территориальная зона Т

План границ объекта

Выносной лист 60



Масштаб 1 : 2000

Используемые условные знаки и обозначения: см. лист с Обзорной схемой границ

Подпись Собенина Е.Ю. Дата 5 мая 2021 г.

Место для оттиска печати (при наличии) лица, составившего описание местоположения границ объекта

ОПИСАНИЕ МЕСТОПОЛОЖЕНИЯ ГРАНИЦ

Челябинская область, Миасский городской округ, территориальная зона Т

План границ объекта

Выносной лист 61



Масштаб 1 : 2000

Используемые условные знаки и обозначения: см. лист с Обзорной схемой границ

Подпись Собенина Е.Ю. Дата 5 мая 2021 г.

Место для оттиска печати (при наличии) лица, составившего описание местоположения границ объекта

ОПИСАНИЕ МЕСТОПОЛОЖЕНИЯ ГРАНИЦ

Челябинская область, Миасский городской округ, территориальная зона Т

План границ объекта

Выносной лист 62



Масштаб 1 : 2000

Используемые условные знаки и обозначения: см. лист с Обзорной схемой границ

Подпись Собенина Е.Ю. Дата 5 мая 2021 г.

Место для оттиска печати (при наличии) лица, составившего описание местоположения границ объекта

ОПИСАНИЕ МЕСТОПОЛОЖЕНИЯ ГРАНИЦ

Челябинская область, Миасский городской округ, территориальная зона Т

План границ объекта

Выносной лист 63



Масштаб 1 : 2000

Используемые условные знаки и обозначения: см. лист с Обзорной схемой границ

Подпись Собенина Е.Ю. Дата 5 мая 2021 г.

Место для оттиска печати (при наличии) лица, составившего описание местоположения границ объекта

ОПИСАНИЕ МЕСТОПОЛОЖЕНИЯ ГРАНИЦ

Челябинская область, Миасский городской округ, территориальная зона Т

План границ объекта

Выносной лист 64



Масштаб 1 : 2000

Используемые условные знаки и обозначения: см. лист с Обзорной схемой границ

Подпись Собенина Е.Ю. Дата 5 мая 2021 г.

Место для оттиска печати (при наличии) лица, составившего описание местоположения границ объекта

ОПИСАНИЕ МЕСТОПОЛОЖЕНИЯ ГРАНИЦ

Челябинская область, Миасский городской округ, территориальная зона Т

План границ объекта

Выносной лист 65



Масштаб 1 : 2000

Используемые условные знаки и обозначения: см. лист с Обзорной схемой границ

Подпись Собенина Е.Ю. Дата 5 мая 2021 г.

Место для оттиска печати (при наличии) лица, составившего описание местоположения границ объекта

ОПИСАНИЕ МЕСТОПОЛОЖЕНИЯ ГРАНИЦ

Челябинская область, Миасский городской округ, территориальная зона Т

План границ объекта

Выносной лист 66



Масштаб 1 : 2000

Используемые условные знаки и обозначения: см. лист с Обзорной схемой границ

Подпись Собенина Е.Ю. Дата 5 мая 2021 г.

Место для оттиска печати (при наличии) лица, составившего описание местоположения границ объекта

ОПИСАНИЕ МЕСТОПОЛОЖЕНИЯ ГРАНИЦ

Челябинская область, Миасский городской округ, территориальная зона Т

План границ объекта

Выносной лист 67



Масштаб 1 : 2000

Используемые условные знаки и обозначения: см. лист с Обзорной схемой границ

Подпись Собенина Е.Ю. Дата 5 мая 2021 г.

Место для оттиска печати (при наличии) лица, составившего описание местоположения границ объекта

ОПИСАНИЕ МЕСТОПОЛОЖЕНИЯ ГРАНИЦ

Челябинская область, Миасский городской округ, территориальная зона Т

План границ объекта

Выносной лист 68



Масштаб 1 : 2000

Используемые условные знаки и обозначения: см. лист с Обзорной схемой границ

Подпись Собенина Е.Ю. Дата 5 мая 2021 г.

Место для оттиска печати (при наличии) лица, составившего описание местоположения границ объекта

ОПИСАНИЕ МЕСТОПОЛОЖЕНИЯ ГРАНИЦ

Челябинская область, Миасский городской округ, территориальная зона Т

План границ объекта

Выносной лист 69



Масштаб 1 : 2000

Используемые условные знаки и обозначения: см. лист с Обзорной схемой границ

Подпись Собенина Е.Ю. Дата 5 мая 2021 г.

Место для оттиска печати (при наличии) лица, составившего описание местоположения границ объекта

ОПИСАНИЕ МЕСТОПОЛОЖЕНИЯ ГРАНИЦ

Челябинская область, Миасский городской округ, территориальная зона Т

План границ объекта

Выносной лист 70



Масштаб 1 : 2000

Используемые условные знаки и обозначения: см. лист с Обзорной схемой границ

Подпись Собенина Е.Ю. Дата 5 мая 2021 г.

Место для оттиска печати (при наличии) лица, составившего описание местоположения границ объекта

ОПИСАНИЕ МЕСТОПОЛОЖЕНИЯ ГРАНИЦ

Челябинская область, Миасский городской округ, территориальная зона Т

План границ объекта

Выносной лист 71



Масштаб 1 : 2000

Используемые условные знаки и обозначения: см. лист с Обзорной схемой границ

Подпись Собенина Е.Ю. Дата 5 мая 2021 г.

Место для оттиска печати (при наличии) лица, составившего описание местоположения границ объекта

ОПИСАНИЕ МЕСТОПОЛОЖЕНИЯ ГРАНИЦ

Челябинская область, Миасский городской округ, территориальная зона Т

План границ объекта

Выносной лист 72



Масштаб 1 : 2000

Используемые условные знаки и обозначения: см. лист с Обзорной схемой границ

Подпись Собенина Е.Ю. Дата 5 мая 2021 г.

Место для оттиска печати (при наличии) лица, составившего описание местоположения границ объекта

ОПИСАНИЕ МЕСТОПОЛОЖЕНИЯ ГРАНИЦ

Челябинская область, Миасский городской округ, территориальная зона Т

План границ объекта

Выносной лист 73



Масштаб 1 : 2000

Используемые условные знаки и обозначения: см. лист с Обзорной схемой границ

Подпись Собенина Е.Ю. Дата 5 мая 2021 г.

Место для оттиска печати (при наличии) лица, составившего описание местоположения границ объекта

ОПИСАНИЕ МЕСТОПОЛОЖЕНИЯ ГРАНИЦ

Челябинская область, Миасский городской округ, территориальная зона Т

План границ объекта

Выносной лист 74



Масштаб 1 : 2000

Используемые условные знаки и обозначения: см. лист с Обзорной схемой границ

Подпись Собенина Е.Ю. Дата 5 мая 2021 г.

Место для оттиска печати (при наличии) лица, составившего описание местоположения границ объекта

ОПИСАНИЕ МЕСТОПОЛОЖЕНИЯ ГРАНИЦ

Челябинская область, Миасский городской округ, территориальная зона Т

План границ объекта

Выносной лист 75



Масштаб 1 : 2000

Используемые условные знаки и обозначения: см. лист с Обзорной схемой границ

Подпись Собенина Е.Ю. Дата 5 мая 2021 г.

Место для оттиска печати (при наличии) лица, составившего описание местоположения границ объекта

ОПИСАНИЕ МЕСТОПОЛОЖЕНИЯ ГРАНИЦ

Челябинская область, Миасский городской округ, территориальная зона Т

План границ объекта

Выносной лист 76



Масштаб 1 : 2000

Используемые условные знаки и обозначения: см. лист с Обзорной схемой границ

Подпись Собенина Е.Ю. Дата 5 мая 2021 г.

Место для оттиска печати (при наличии) лица, составившего описание местоположения границ объекта

ОПИСАНИЕ МЕСТОПОЛОЖЕНИЯ ГРАНИЦ

Челябинская область, Миасский городской округ, территориальная зона Т

План границ объекта

Выносной лист 77



Масштаб 1 : 2000

Используемые условные знаки и обозначения: см. лист с Обзорной схемой границ

Подпись Собенина Е.Ю. Дата 5 мая 2021 г.

Место для оттиска печати (при наличии) лица, составившего описание местоположения границ объекта

ОПИСАНИЕ МЕСТОПОЛОЖЕНИЯ ГРАНИЦ

Челябинская область, Миасский городской округ, территориальная зона Т

План границ объекта

Выносной лист 78



Масштаб 1 : 2000

Используемые условные знаки и обозначения: см. лист с Обзорной схемой границ

Подпись Собенина Е.Ю. Дата 5 мая 2021 г.

Место для оттиска печати (при наличии) лица, составившего описание местоположения границ объекта

ОПИСАНИЕ МЕСТОПОЛОЖЕНИЯ ГРАНИЦ

Челябинская область, Миасский городской округ, территориальная зона Т

План границ объекта

Выносной лист 79



Масштаб 1 : 2000

Используемые условные знаки и обозначения: см. лист с Обзорной схемой границ

Подпись Собенина Е.Ю. Дата 5 мая 2021 г.

Место для оттиска печати (при наличии) лица, составившего описание местоположения границ объекта

ОПИСАНИЕ МЕСТОПОЛОЖЕНИЯ ГРАНИЦ

Челябинская область, Миасский городской округ, территориальная зона Т

План границ объекта

Выносной лист 80



Масштаб 1 : 2000

Используемые условные знаки и обозначения: см. лист с Обзорной схемой границ

Подпись Собенина Е.Ю. Дата 5 мая 2021 г.

Место для оттиска печати (при наличии) лица, составившего описание местоположения границ объекта

ОПИСАНИЕ МЕСТОПОЛОЖЕНИЯ ГРАНИЦ

Челябинская область, Миасский городской округ, территориальная зона Т

План границ объекта

Выносной лист 81



Масштаб 1 : 2000

Используемые условные знаки и обозначения: см. лист с Обзорной схемой границ

Подпись Собенина Е.Ю. Дата 5 мая 2021 г.

Место для оттиска печати (при наличии) лица, составившего описание местоположения границ объекта

ОПИСАНИЕ МЕСТОПОЛОЖЕНИЯ ГРАНИЦ

Челябинская область, Миасский городской округ, территориальная зона Т

План границ объекта

Выносной лист 82



Масштаб 1 : 2000

Используемые условные знаки и обозначения: см. лист с Обзорной схемой границ

Подпись Собенина Е.Ю. Дата 5 мая 2021 г.

Место для оттиска печати (при наличии) лица, составившего описание местоположения границ объекта

ОПИСАНИЕ МЕСТОПОЛОЖЕНИЯ ГРАНИЦ

Челябинская область, Миасский городской округ, территориальная зона Т

План границ объекта

Выносной лист 83



Масштаб 1 : 2000

Используемые условные знаки и обозначения: см. лист с Обзорной схемой границ

Подпись Собенина Е.Ю. Дата 5 мая 2021 г.

Место для оттиска печати (при наличии) лица, составившего описание местоположения границ объекта

ОПИСАНИЕ МЕСТОПОЛОЖЕНИЯ ГРАНИЦ

Челябинская область, Миасский городской округ, территориальная зона Т

План границ объекта

Выносной лист 84



Масштаб 1 : 2000

Используемые условные знаки и обозначения: см. лист с Обзорной схемой границ

Подпись Собенина Е.Ю. Дата 5 мая 2021 г.

Место для оттиска печати (при наличии) лица, составившего описание местоположения границ объекта

ОПИСАНИЕ МЕСТОПОЛОЖЕНИЯ ГРАНИЦ

Челябинская область, Миасский городской округ, территориальная зона Т

План границ объекта

Выносной лист 85



Масштаб 1 : 2000

Используемые условные знаки и обозначения: см. лист с Обзорной схемой границ

Подпись Собенина Е.Ю. Дата 5 мая 2021 г.

Место для оттиска печати (при наличии) лица, составившего описание местоположения границ объекта

ОПИСАНИЕ МЕСТОПОЛОЖЕНИЯ ГРАНИЦ

Челябинская область, Миасский городской округ, территориальная зона Т

План границ объекта

Выносной лист 86



Масштаб 1 : 2000

Используемые условные знаки и обозначения: см. лист с Обзорной схемой границ

Подпись Собенина Е.Ю. Дата 5 мая 2021 г.

Место для оттиска печати (при наличии) лица, составившего описание местоположения границ объекта

ОПИСАНИЕ МЕСТОПОЛОЖЕНИЯ ГРАНИЦ

Челябинская область, Миасский городской округ, территориальная зона Т

План границ объекта

Выносной лист 87



Масштаб 1 : 2000

Используемые условные знаки и обозначения: см. лист с Обзорной схемой границ

Подпись Собенина Е.Ю. Дата 5 мая 2021 г.

Место для оттиска печати (при наличии) лица, составившего описание местоположения границ объекта

ОПИСАНИЕ МЕСТОПОЛОЖЕНИЯ ГРАНИЦ

Челябинская область, Миасский городской округ, территориальная зона Т

(наименование объекта местоположение границ, которого описано (далее - объект)

Сведения об объекте

№ № п/п	Характеристики объекта	Описание характеристик
1	2	3
1	Местоположение объекта	Челябинская область, Миасский городской округ, территориальная зона Т
2	Площадь объекта ± величина погрешности определения площади (Р ± ΔР)	1731.93 га
3	Иные характеристики объекта	—

ОПИСАНИЕ МЕСТОПОЛОЖЕНИЯ ГРАНИЦ

Челябинская область, Миасский городской округ, территориальная зона Т
(наименование объекта)

Сведения о местоположении границ объекта

1. Система координат МСК-74

2. Сведения о характерных точках границ объекта

Обозначение характерных точек границ	Координаты, м		Метод определения координат и средняя квадратическая погрешность положения характерной точки (Mt), м	Описание обозначения точки
	X	Y		
1	2	3	4	5
Часть № 1				
1	604559.73	2226908.04	картометрический метод; Mt=0,4	—
2	604580.51	2226953.11	картометрический метод; Mt=0,4	—
3	604598.75	2226999.24	картометрический метод; Mt=0,4	—
4	604605.47	2227021.87	картометрический метод; Mt=0,4	—
5	604614.49	2227070.56	картометрический метод; Mt=0,4	—
6	604616.16	2227119.16	картометрический метод; Mt=0,4	—
7	604610.46	2227167.57	картометрический метод; Mt=0,4	—
8	604599.02	2227215.45	картометрический метод; Mt=0,4	—
9	604581.02	2227261.07	картометрический метод; Mt=0,4	—
10	604556.58	2227302.96	картометрический метод; Mt=0,4	—
11	604525.55	2227341.47	картометрический метод; Mt=0,4	—
12	604515.83	2227350.47	картометрический метод; Mt=0,4	—
13	604406.61	2227381.16	картометрический метод; Mt=0,4	—
14	604301.55	2227407.43	картометрический метод; Mt=0,4	—
15	604103.37	2227395.49	картометрический метод; Mt=0,4	—
16	603742.83	2227377.58	картометрический метод; Mt=0,4	—
17	603533.90	2227366.84	картометрический метод; Mt=0,4	—
18	603430.04	2227363.26	картометрический метод; Mt=0,4	—
19	603424.28	2227518.30	картометрический метод; Mt=0,4	—
20	603148.39	2227504.55	картометрический метод; Mt=0,4	—
21	603031.96	2227437.55	картометрический метод; Mt=0,4	—
22	602913.09	2227276.54	картометрический метод; Mt=0,4	—
23	602769.21	2227008.77	картометрический метод; Mt=0,4	—
24	602725.92	2226888.91	картометрический метод; Mt=0,4	—
25	602706.46	2226778.49	картометрический метод; Mt=0,4	—
26	602657.74	2226608.59	картометрический метод; Mt=0,4	—
27	602547.33	2226431.20	картометрический метод; Mt=0,4	—
28	602319.32	2226269.36	картометрический метод; Mt=0,4	—
29	602130.06	2226198.02	картометрический метод; Mt=0,4	—
30	601958.63	2226201.20	картометрический метод; Mt=0,4	—

Челябинская область, Миасский городской округ, территориальная зона Т				
Обозначение характерных точек границ	Координаты, м		Метод определения координат и средняя квадратическая погрешность положения характерной точки (Mt), м	Описание обозначения точки
	X	Y		
1	2	3	4	5
31	600956.95	2226446.19	картометрический метод; Mt=0,4	—
32	600993.70	2226378.24	картометрический метод; Mt=0,4	—
33	601061.58	2226257.28	картометрический метод; Mt=0,4	—
34	601132.69	2226135.38	картометрический метод; Mt=0,4	—
35	601201.68	2226017.10	картометрический метод; Mt=0,4	—
36	601247.38	2225936.90	картометрический метод; Mt=0,4	—
37	601428.80	2225618.55	картометрический метод; Mt=0,4	—
38	601721.19	2225117.31	картометрический метод; Mt=0,4	—
39	601731.36	2225090.20	картометрический метод; Mt=0,4	—
40	601736.86	2225075.54	картометрический метод; Mt=0,4	—
41	601745.56	2225028.55	картометрический метод; Mt=0,4	—
42	601742.08	2224973.72	картометрический метод; Mt=0,4	—
43	601732.50	2224919.77	картометрический метод; Mt=0,4	—
44	601663.76	2224641.30	картометрический метод; Mt=0,4	—
45	601630.69	2224490.76	картометрический метод; Mt=0,4	—
46	601624.60	2224423.75	картометрический метод; Mt=0,4	—
47	601620.25	2224331.51	картометрический метод; Mt=0,4	—
48	601623.73	2224240.14	картометрический метод; Mt=0,4	—
49	601632.43	2224169.65	картометрический метод; Mt=0,4	—
50	601668.11	2224020.85	картометрический метод; Mt=0,4	—
51	601674.65	2223994.81	картометрический метод; Mt=0,4	—
52	601720.32	2223812.87	картометрический метод; Mt=0,4	—
53	601730.10	2223782.54	картометрический метод; Mt=0,4	—
54	601884.50	2223150.00	картометрический метод; Mt=0,4	—
55	601971.17	2222813.30	картометрический метод; Mt=0,4	—
56	601990.09	2222678.82	картометрический метод; Mt=0,4	—
57	602060.19	2222782.20	картометрический метод; Mt=0,4	—
58	602103.23	2222743.11	картометрический метод; Mt=0,4	—
59	602163.84	2222852.29	картометрический метод; Mt=0,4	—
60	602200.12	2222918.13	картометрический метод; Mt=0,4	—
61	602420.86	2223253.05	картометрический метод; Mt=0,4	—
62	602455.53	2223289.62	картометрический метод; Mt=0,4	—
63	602490.57	2223325.53	картометрический метод; Mt=0,4	—
64	602526.93	2223360.10	картометрический метод; Mt=0,4	—
65	602552.57	2223384.18	картометрический метод; Mt=0,4	—
66	602589.94	2223417.60	картометрический метод; Mt=0,4	—
67	602628.03	2223449.90	картометрический метод; Mt=0,4	—
68	602666.51	2223481.70	картометрический метод; Mt=0,4	—
69	602705.02	2223513.68	картометрический метод; Mt=0,4	—
70	603225.49	2223943.14	картометрический метод; Mt=0,4	—
71	603260.58	2223978.67	картометрический метод; Mt=0,4	—

Челябинская область, Миасский городской округ, территориальная зона Т				
Обозначение характерных точек границ	Координаты, м		Метод определения координат и средняя квадратическая погрешность положения характерной точки (Mt), м	Описание обозначения точки
	X	Y		
1	2	3	4	5
72	603278.15	2223996.30	картометрический метод; Mt=0,4	—
73	603303.42	2224023.94	картометрический метод; Mt=0,4	—
74	603328.36	2224051.88	картометрический метод; Mt=0,4	—
75	603360.98	2224089.65	картометрический метод; Mt=0,4	—
76	603392.34	2224128.08	картометрический метод; Mt=0,4	—
77	603422.83	2224167.62	картометрический метод; Mt=0,4	—
78	603437.75	2224187.47	картометрический метод; Mt=0,4	—
79	603466.15	2224228.20	картометрический метод; Mt=0,4	—
80	603494.08	2224269.68	картометрический метод; Mt=0,4	—
81	603521.02	2224311.53	картометрический метод; Mt=0,4	—
82	603546.95	2224354.17	картометрический метод; Mt=0,4	—
83	603571.74	2224397.30	картометрический метод; Mt=0,4	—
84	603583.76	2224419.00	картометрический метод; Mt=0,4	—
85	603606.33	2224462.98	картометрический метод; Mt=0,4	—
86	603617.72	2224485.74	картометрический метод; Mt=0,4	—
87	603633.61	2224519.32	картометрический метод; Mt=0,4	—
88	603636.62	2224526.38	картометрический метод; Mt=0,4	—
89	603659.40	2224576.45	картометрический метод; Mt=0,4	—
90	603678.56	2224622.56	картометрический метод; Mt=0,4	—
91	603687.59	2224645.89	картометрический метод; Mt=0,4	—
92	603705.03	2224692.58	картометрический метод; Mt=0,4	—
93	603721.11	2224739.76	картометрический метод; Mt=0,4	—
94	603735.75	2224787.38	картометрический метод; Mt=0,4	—
95	603749.53	2224835.46	картометрический метод; Mt=0,4	—
96	603762.20	2224883.63	картометрический метод; Mt=0,4	—
97	603773.99	2224932.15	картометрический метод; Mt=0,4	—
98	603876.60	2225344.63	картометрический метод; Mt=0,4	—
99	603888.34	2225393.27	картометрический метод; Mt=0,4	—
100	603900.83	2225441.81	картометрический метод; Mt=0,4	—
101	603914.95	2225490.02	картометрический метод; Mt=0,4	—
102	603931.67	2225537.74	картометрический метод; Mt=0,4	—
103	603950.72	2225584.22	картометрический метод; Mt=0,4	—
104	603971.18	2225629.91	картометрический метод; Mt=0,4	—
105	603992.07	2225675.41	картометрический метод; Mt=0,4	—
106	604013.07	2225720.77	картометрический метод; Mt=0,4	—
1	604559.73	2226908.04	картометрический метод; Mt=0,4	—
Часть № 2				
107	604589.86	2226948.74	картометрический метод; Mt=0,4	—
108	604607.75	2226995.66	картометрический метод; Mt=0,4	—
109	604614.72	2227019.01	картометрический метод; Mt=0,4	—
110	604624.08	2227068.68	картометрический метод; Mt=0,4	—

Челябинская область, Миасский городской округ, территориальная зона Т				
Обозначение характерных точек границ	Координаты, м		Метод определения координат и средняя квадратическая погрешность положения характерной точки (Mt), м	Описание обозначения точки
	X	Y		
1	2	3	4	5
111	604625.78	2227119.62	картометрический метод; Mt=0,4	—
112	604619.97	2227169.23	картометрический метод; Mt=0,4	—
113	604608.01	2227219.10	картометрический метод; Mt=0,4	—
114	604589.55	2227265.94	картометрический метод; Mt=0,4	—
115	604564.49	2227308.87	картометрический метод; Mt=0,4	—
116	604532.69	2227348.24	картометрический метод; Mt=0,4	—
117	604586.59	2227337.51	картометрический метод; Mt=0,4	—
118	604576.82	2227355.78	картометрический метод; Mt=0,4	—
119	604540.10	2227403.74	картометрический метод; Mt=0,4	—
120	604482.90	2227450.89	картометрический метод; Mt=0,4	—
121	604426.91	2227483.56	картометрический метод; Mt=0,4	—
122	604360.58	2227505.58	картометрический метод; Mt=0,4	—
123	604293.92	2227516.09	картометрический метод; Mt=0,4	—
124	603813.27	2227489.46	картометрический метод; Mt=0,4	—
125	603770.75	2227490.33	картометрический метод; Mt=0,4	—
126	603708.75	2227490.40	картометрический метод; Mt=0,4	—
127	603678.17	2227495.45	картометрический метод; Mt=0,4	—
128	603644.49	2227506.95	картометрический метод; Mt=0,4	—
129	603611.00	2227527.61	картометрический метод; Mt=0,4	—
130	603632.64	2227515.15	картометрический метод; Mt=0,4	—
131	603639.94	2227513.11	картометрический метод; Mt=0,4	—
132	603658.98	2227514.30	картометрический метод; Mt=0,4	—
133	603665.10	2227525.85	картометрический метод; Mt=0,4	—
134	603671.55	2227531.97	картометрический метод; Mt=0,4	—
135	603704.74	2227532.73	картометрический метод; Mt=0,4	—
136	603755.21	2227534.35	картометрический метод; Mt=0,4	—
137	603791.34	2227535.88	картометрический метод; Mt=0,4	—
138	603820.91	2227537.92	картометрический метод; Mt=0,4	—
139	603836.88	2227538.60	картометрический метод; Mt=0,4	—
140	603848.88	2227540.66	картометрический метод; Mt=0,4	—
141	603856.88	2227545.98	картометрический метод; Mt=0,4	—
142	603858.34	2227560.10	картометрический метод; Mt=0,4	—
143	603859.17	2227582.10	картометрический метод; Mt=0,4	—
144	603865.36	2227589.90	картометрический метод; Mt=0,4	—
145	603864.08	2227624.25	картометрический метод; Mt=0,4	—
146	603863.06	2227638.86	картометрический метод; Mt=0,4	—
147	603852.86	2227673.53	картометрический метод; Mt=0,4	—
148	603851.50	2227699.70	картометрический метод; Mt=0,4	—
149	603851.50	2227717.38	картометрический метод; Mt=0,4	—
150	603855.76	2227722.88	картометрический метод; Mt=0,4	—
151	603858.04	2227728.46	картометрический метод; Mt=0,4	—

Челябинская область, Миасский городской округ, территориальная зона Т				
Обозначение характерных точек границ	Координаты, м		Метод определения координат и средняя квадратическая погрешность положения характерной точки (Mt), м	Описание обозначения точки
	X	Y		
1	2	3	4	5
152	603855.78	2227749.62	картометрический метод; Mt=0,4	—
153	603848.54	2227756.02	картометрический метод; Mt=0,4	—
154	603846.22	2227770.80	картометрический метод; Mt=0,4	—
155	603846.38	2227808.46	картометрический метод; Mt=0,4	—
156	603843.66	2227854.69	картометрический метод; Mt=0,4	—
157	603839.48	2227897.98	картометрический метод; Mt=0,4	—
158	603837.60	2227934.46	картометрический метод; Mt=0,4	—
159	603835.38	2227967.14	картометрический метод; Mt=0,4	—
160	603834.10	2227993.87	картометрический метод; Mt=0,4	—
161	603825.67	2227996.42	картометрический метод; Mt=0,4	—
162	603786.21	2227998.90	картометрический метод; Mt=0,4	—
163	603787.20	2227989.54	картометрический метод; Mt=0,4	—
164	603826.41	2227988.77	картометрический метод; Mt=0,4	—
165	603827.77	2227967.53	картометрический метод; Mt=0,4	—
166	603830.32	2227934.05	картометрический метод; Mt=0,4	—
167	603832.19	2227902.78	картометрический метод; Mt=0,4	—
168	603834.06	2227859.79	картометрический метод; Mt=0,4	—
169	603836.27	2227819.00	картометрический метод; Mt=0,4	—
170	603838.65	2227777.02	картометрический метод; Mt=0,4	—
171	603839.16	2227744.91	картометрический метод; Mt=0,4	—
172	603836.65	2227738.45	картометрический метод; Mt=0,4	—
173	603836.99	2227711.60	картометрический метод; Mt=0,4	—
174	603843.34	2227699.70	картометрический метод; Mt=0,4	—
175	603844.36	2227673.19	картометрический метод; Mt=0,4	—
176	603844.19	2227663.84	картометрический метод; Mt=0,4	—
177	603844.81	2227643.28	картометрический метод; Mt=0,4	—
178	603847.59	2227627.31	картометрический метод; Mt=0,4	—
179	603849.16	2227593.49	картометрический метод; Mt=0,4	—
180	603848.65	2227576.83	картометрический метод; Mt=0,4	—
181	603847.46	2227566.47	картометрический метод; Mt=0,4	—
182	603841.86	2227556.78	картометрический метод; Mt=0,4	—
183	603835.40	2227551.34	картометрический метод; Mt=0,4	—
184	603829.11	2227549.13	картометрический метод; Mt=0,4	—
185	603808.55	2227547.60	картометрический метод; Mt=0,4	—
186	603801.94	2227548.24	картометрический метод; Mt=0,4	—
187	603773.50	2227545.73	картометрический метод; Mt=0,4	—
188	603750.38	2227545.39	картометрический метод; Mt=0,4	—
189	603726.60	2227543.98	картометрический метод; Mt=0,4	—
190	603687.78	2227541.66	картометрический метод; Mt=0,4	—
191	603670.79	2227541.66	картометрический метод; Mt=0,4	—
192	603644.89	2227540.98	картометрический метод; Mt=0,4	—

Челябинская область, Миасский городской округ, территориальная зона Т				
Обозначение характерных точек границ	Координаты, м		Метод определения координат и средняя квадратическая погрешность положения характерной точки (Mt), м	Описание обозначения точки
	X	Y		
1	2	3	4	5
193	603595.09	2227536.80	картометрический метод; Mt=0,4	—
194	603510.39	2227614.47	картометрический метод; Mt=0,4	—
195	603473.94	2227660.12	картометрический метод; Mt=0,4	—
196	603419.12	2227656.85	картометрический метод; Mt=0,4	—
197	603423.90	2227528.29	картометрический метод; Mt=0,4	—
198	603145.48	2227514.41	картометрический метод; Mt=0,4	—
199	603025.17	2227445.17	картометрический метод; Mt=0,4	—
200	602904.63	2227281.90	картометрический метод; Mt=0,4	—
201	602760.05	2227012.85	картометрический метод; Mt=0,4	—
202	602716.22	2226891.48	картометрический метод; Mt=0,4	—
203	602696.69	2226780.74	картометрический метод; Mt=0,4	—
204	602648.52	2226612.69	картометрический метод; Mt=0,4	—
205	602539.90	2226438.19	картометрический метод; Mt=0,4	—
206	602314.58	2226278.27	картометрический метод; Mt=0,4	—
207	602128.33	2226208.06	картометрический метод; Mt=0,4	—
208	601959.92	2226211.18	картометрический метод; Mt=0,4	—
209	600950.52	2226458.06	картометрический метод; Mt=0,4	—
210	600936.27	2226484.40	картометрический метод; Mt=0,4	—
211	600890.14	2226560.11	картометрический метод; Mt=0,4	—
212	600815.31	2226688.90	картометрический метод; Mt=0,4	—
213	600751.78	2226788.10	картометрический метод; Mt=0,4	—
214	600701.31	2226861.20	картометрический метод; Mt=0,4	—
215	600624.73	2226958.67	картометрический метод; Mt=0,4	—
216	600530.75	2227058.74	картометрический метод; Mt=0,4	—
217	600404.82	2227183.34	картометрический метод; Mt=0,4	—
218	600200.94	2227385.07	картометрический метод; Mt=0,4	—
219	600049.52	2227533.00	картометрический метод; Mt=0,4	—
220	599979.04	2227608.71	картометрический метод; Mt=0,4	—
221	599947.17	2227654.77	картометрический метод; Mt=0,4	—
222	599930.05	2227686.25	картометрический метод; Mt=0,4	—
223	599914.64	2227721.84	картометрический метод; Mt=0,4	—
224	599895.50	2227796.67	картометрический метод; Mt=0,4	—
225	599895.50	2227847.15	картометрический метод; Mt=0,4	—
226	599900.70	2227924.37	картометрический метод; Mt=0,4	—
227	599916.66	2228150.86	картометрический метод; Mt=0,4	—
228	599944.87	2228551.14	картометрический метод; Mt=0,4	—
229	599974.72	2228929.59	картометрический метод; Mt=0,4	—
230	599983.53	2229052.87	картометрический метод; Mt=0,4	—
231	599999.79	2229280.59	картометрический метод; Mt=0,4	—
232	600008.15	2229347.44	картометрический метод; Mt=0,4	—
233	600030.83	2229391.62	картометрический метод; Mt=0,4	—

Челябинская область, Миасский городской округ, территориальная зона Т				
Обозначение характерных точек границ	Координаты, м		Метод определения координат и средняя квадратическая погрешность положения характерной точки (Mt), м	Описание обозначения точки
	X	Y		
1	2	3	4	5
234	600061.87	2229431.01	картометрический метод; Mt=0,4	—
235	600101.27	2229472.80	картометрический метод; Mt=0,4	—
236	600165.73	2229505.03	картометрический метод; Mt=0,4	—
237	600266.02	2229540.85	картометрический метод; Mt=0,4	—
238	600309.00	2229556.37	картометрический метод; Mt=0,4	—
239	600338.84	2229575.47	картометрический метод; Mt=0,4	—
240	600374.66	2229610.09	картометрический метод; Mt=0,4	—
241	600408.09	2229650.68	картометрический метод; Mt=0,4	—
242	600460.62	2229715.15	картометрический метод; Mt=0,4	—
243	600521.50	2229803.50	картометрический метод; Mt=0,4	—
244	600565.68	2229869.16	картометрический метод; Mt=0,4	—
245	600620.59	2229958.70	картометрический метод; Mt=0,4	—
246	600665.96	2230062.56	картометрический метод; Mt=0,4	—
247	600753.11	2230282.23	картометрический метод; Mt=0,4	—
248	600827.13	2230467.28	картометрический метод; Mt=0,4	—
249	600915.48	2230692.92	картометрический метод; Mt=0,4	—
250	600918.54	2230691.44	картометрический метод; Mt=0,4	—
251	600921.00	2230697.97	картометрический метод; Mt=0,4	—
252	600938.87	2230740.57	картометрический метод; Mt=0,4	—
253	600949.83	2230755.44	картометрический метод; Mt=0,4	—
254	600958.76	2230780.44	картометрический метод; Mt=0,4	—
255	600968.39	2230807.17	картометрический метод; Mt=0,4	—
256	600974.20	2230821.35	картометрический метод; Mt=0,4	—
257	600986.69	2230869.14	картометрический метод; Mt=0,4	—
258	600990.96	2230900.49	картометрический метод; Mt=0,4	—
259	601000.82	2230958.76	картометрический метод; Mt=0,4	—
260	601004.31	2231012.03	картометрический метод; Mt=0,4	—
261	601005.27	2231046.74	картометрический метод; Mt=0,4	—
262	601000.51	2231046.79	картометрический метод; Mt=0,4	—
263	601000.30	2231065.96	картометрический метод; Mt=0,4	—
264	600996.66	2231162.11	картометрический метод; Mt=0,4	—
265	600985.32	2231341.78	картометрический метод; Mt=0,4	—
266	600978.52	2231482.48	картометрический метод; Mt=0,4	—
267	600977.56	2231502.35	картометрический метод; Mt=0,4	—
268	600963.23	2231725.01	картометрический метод; Mt=0,4	—
269	600951.29	2231793.06	картометрический метод; Mt=0,4	—
270	600935.18	2231833.05	картометрический метод; Mt=0,4	—
271	600913.09	2231869.47	картометрический метод; Mt=0,4	—
272	600868.92	2231920.20	картометрический метод; Mt=0,4	—
273	600783.56	2231997.21	картометрический метод; Mt=0,4	—
274	600692.82	2232083.17	картометрический метод; Mt=0,4	—

Челябинская область, Миасский городской округ, территориальная зона Т				
Обозначение характерных точек границ	Координаты, м		Метод определения координат и средняя квадратическая погрешность положения характерной точки (Mt), м	Описание обозначения точки
	X	Y		
1	2	3	4	5
275	600621.19	2232132.71	картометрический метод; Mt=0,4	—
276	600592.54	2232144.05	картометрический метод; Mt=0,4	—
277	600437.93	2232157.78	картометрический метод; Mt=0,4	—
278	600386.60	2232169.12	картометрический метод; Mt=0,4	—
279	600362.12	2232184.64	картометрический метод; Mt=0,4	—
280	600329.89	2232209.12	картометрический метод; Mt=0,4	—
281	600297.66	2232242.55	картометрический метод; Mt=0,4	—
282	600159.19	2232405.61	картометрический метод; Mt=0,4	—
283	600046.89	2232537.14	картометрический метод; Mt=0,4	—
284	599872.88	2232736.64	картометрический метод; Mt=0,4	—
285	599746.89	2232888.02	картометрический метод; Mt=0,4	—
286	599721.99	2232934.90	картометрический метод; Mt=0,4	—
287	599703.43	2232972.99	картометрический метод; Mt=0,4	—
288	599692.69	2233015.47	картометрический метод; Mt=0,4	—
289	599683.41	2233083.84	картометрический метод; Mt=0,4	—
290	599679.01	2233192.25	картометрический метод; Mt=0,4	—
291	599681.94	2233303.10	картометрический метод; Mt=0,4	—
292	599691.59	2233433.84	картометрический метод; Mt=0,4	—
293	599697.08	2233508.19	картометрический метод; Mt=0,4	—
294	599706.36	2233645.41	картометрический метод; Mt=0,4	—
295	599701.97	2233740.15	картометрический метод; Mt=0,4	—
296	599685.36	2233833.42	картометрический метод; Mt=0,4	—
297	599664.85	2233908.13	картометрический метод; Mt=0,4	—
298	599627.25	2234042.42	картометрический метод; Mt=0,4	—
299	599610.65	2234107.86	картометрический метод; Mt=0,4	—
300	599602.35	2234174.27	картометрический метод; Mt=0,4	—
301	599602.35	2234271.44	картометрический метод; Mt=0,4	—
302	599610.65	2234347.14	картометрический метод; Mt=0,4	—
303	599630.15	2234432.09	картометрический метод; Mt=0,4	—
304	599632.62	2234442.85	картометрический метод; Mt=0,4	—
305	599665.34	2234522.44	картометрический метод; Mt=0,4	—
306	599686.01	2234565.57	картометрический метод; Mt=0,4	—
307	599735.72	2234640.18	картометрический метод; Mt=0,4	—
308	599781.26	2234696.00	картометрический метод; Mt=0,4	—
309	600083.30	2235119.59	картометрический метод; Mt=0,4	—
310	600224.80	2235316.57	картометрический метод; Mt=0,4	—
311	600275.84	2235395.44	картометрический метод; Mt=0,4	—
312	600425.88	2235666.23	картометрический метод; Mt=0,4	—
313	600518.07	2235862.89	картометрический метод; Mt=0,4	—
314	600546.97	2235933.38	картометрический метод; Mt=0,4	—
315	600566.93	2236000.55	картометрический метод; Mt=0,4	—

Челябинская область, Миасский городской округ, территориальная зона Т				
Обозначение характерных точек границ	Координаты, м		Метод определения координат и средняя квадратическая погрешность положения характерной точки (Mt), м	Описание обозначения точки
	X	Y		
1	2	3	4	5
316	600608.47	2236166.09	картометрический метод; Mt=0,4	—
317	600633.29	2236266.39	картометрический метод; Mt=0,4	—
318	600675.12	2236470.57	картометрический метод; Mt=0,4	—
319	600733.24	2236732.83	картометрический метод; Mt=0,4	—
320	600786.59	2236967.52	картометрический метод; Mt=0,4	—
321	600850.87	2237231.36	картометрический метод; Mt=0,4	—
322	600916.71	2237452.49	картометрический метод; Mt=0,4	—
323	600980.51	2237622.61	картометрический метод; Mt=0,4	—
324	601050.74	2237808.64	картометрический метод; Mt=0,4	—
325	601147.55	2238094.84	картометрический метод; Mt=0,4	—
326	601219.88	2238299.85	картометрический метод; Mt=0,4	—
327	601262.39	2238380.33	картометрический метод; Mt=0,4	—
328	601305.02	2238442.38	картометрический метод; Mt=0,4	—
329	601345.24	2238494.79	картометрический метод; Mt=0,4	—
330	601458.88	2238632.78	картометрический метод; Mt=0,4	—
331	601497.29	2238686.11	картометрический метод; Mt=0,4	—
332	601542.10	2238777.20	картометрический метод; Mt=0,4	—
333	601576.27	2238900.17	картометрический метод; Mt=0,4	—
334	601581.92	2239028.70	картометрический метод; Mt=0,4	—
335	601569.15	2239138.15	картометрический метод; Mt=0,4	—
336	601458.71	2239546.17	картометрический метод; Mt=0,4	—
337	601401.44	2239769.89	картометрический метод; Mt=0,4	—
338	601393.91	2239796.58	картометрический метод; Mt=0,4	—
339	601313.79	2240107.90	картометрический метод; Mt=0,4	—
340	601295.89	2240253.30	картометрический метод; Mt=0,4	—
341	601296.65	2240375.51	картометрический метод; Mt=0,4	—
342	601327.65	2240567.54	картометрический метод; Mt=0,4	—
343	601352.55	2240664.54	картометрический метод; Mt=0,4	—
344	601318.87	2240691.09	картометрический метод; Mt=0,4	—
345	601278.15	2240532.49	картометрический метод; Mt=0,4	—
346	601264.31	2240445.31	картометрический метод; Mt=0,4	—
347	601230.57	2240445.31	картометрический метод; Mt=0,4	—
348	601228.05	2240448.10	картометрический метод; Mt=0,4	—
349	601195.71	2240483.89	картометрический метод; Mt=0,4	—
350	601163.90	2240454.95	картометрический метод; Mt=0,4	—
351	601160.93	2240452.26	картометрический метод; Mt=0,4	—
352	601192.67	2240417.29	картометрический метод; Mt=0,4	—
353	601189.71	2240414.60	картометрический метод; Mt=0,4	—
354	601174.10	2240405.07	картометрический метод; Mt=0,4	—
355	601177.30	2240381.96	картометрический метод; Mt=0,4	—
356	601177.94	2240380.18	картометрический метод; Mt=0,4	—

Челябинская область, Миасский городской округ, территориальная зона Т				
Обозначение характерных точек границ	Координаты, м		Метод определения координат и средняя квадратическая погрешность положения характерной точки (Mt), м	Описание обозначения точки
	X	Y		
1	2	3	4	5
357	601177.57	2240380.02	картометрический метод; Mt=0,4	—
358	601198.50	2240229.10	картометрический метод; Mt=0,4	—
359	601355.41	2239855.09	картометрический метод; Mt=0,4	—
360	601394.53	2239681.98	картометрический метод; Mt=0,4	—
361	601535.93	2239132.54	картометрический метод; Mt=0,4	—
362	601550.47	2239027.81	картометрический метод; Mt=0,4	—
363	601546.93	2238909.23	картометрический метод; Mt=0,4	—
364	601511.73	2238790.90	картометрический метод; Mt=0,4	—
365	601441.36	2238661.76	картометрический метод; Mt=0,4	—
366	601319.70	2238514.83	картометрический метод; Mt=0,4	—
367	601281.42	2238466.50	картометрический метод; Mt=0,4	—
368	601237.03	2238395.78	картометрический метод; Mt=0,4	—
369	601186.29	2238297.64	картометрический метод; Mt=0,4	—
370	601141.94	2238173.24	картометрический метод; Mt=0,4	—
371	601070.30	2237966.77	картометрический метод; Mt=0,4	—
372	601022.98	2237834.42	картометрический метод; Mt=0,4	—
373	600955.84	2237652.31	картометрический метод; Mt=0,4	—
374	600886.21	2237458.45	картометрический метод; Mt=0,4	—
375	600811.30	2237208.53	картометрический метод; Mt=0,4	—
376	600765.71	2237003.48	картометрический метод; Mt=0,4	—
377	600730.53	2236842.64	картометрический метод; Mt=0,4	—
378	600672.73	2236587.45	картометрический метод; Mt=0,4	—
379	600616.60	2236312.86	картометрический метод; Mt=0,4	—
380	600582.87	2236162.80	картометрический метод; Mt=0,4	—
381	600533.07	2235967.06	картометрический метод; Mt=0,4	—
382	600506.28	2235898.45	картометрический метод; Mt=0,4	—
383	600393.68	2235659.13	картометрический метод; Mt=0,4	—
384	600254.79	2235414.12	картометрический метод; Mt=0,4	—
385	600225.56	2235369.32	картометрический метод; Mt=0,4	—
386	600059.74	2235131.92	картометрический метод; Mt=0,4	—
387	599777.82	2234734.92	картометрический метод; Mt=0,4	—
388	599714.60	2234644.27	картометрический метод; Mt=0,4	—
389	599682.38	2234594.25	картометрический метод; Mt=0,4	—
390	599652.71	2234540.84	картометрический метод; Mt=0,4	—
391	599626.43	2234476.41	картометрический метод; Mt=0,4	—
392	599612.02	2234429.78	картометрический метод; Mt=0,4	—
393	599585.74	2234275.48	картометрический метод; Mt=0,4	—
394	599584.04	2234235.63	картометрический метод; Mt=0,4	—
395	599585.74	2234162.72	картометрический метод; Mt=0,4	—
396	599590.82	2234115.25	картометрический метод; Mt=0,4	—
397	599601.00	2234072.01	картометрический метод; Mt=0,4	—

Челябинская область, Миасский городской округ, территориальная зона Т				
Обозначение характерных точек границ	Координаты, м		Метод определения координат и средняя квадратическая погрешность положения характерной точки (Mt), м	Описание обозначения точки
	X	Y		
1	2	3	4	5
398	599631.52	2233962.65	картометрический метод; Mt=0,4	—
399	599670.52	2233831.24	картометрический метод; Mt=0,4	—
400	599684.93	2233732.90	картометрический метод; Mt=0,4	—
401	599688.32	2233698.14	картометрический метод; Mt=0,4	—
402	599686.62	2233606.58	картометрический метод; Mt=0,4	—
403	599675.60	2233466.69	картометрический метод; Mt=0,4	—
404	599672.54	2233432.11	картометрический метод; Mt=0,4	—
405	599662.04	2233313.24	картометрический метод; Mt=0,4	—
406	599656.10	2233208.12	картометрический метод; Mt=0,4	—
407	599663.73	2233091.12	картометрический метод; Mt=0,4	—
408	599671.36	2233021.60	картометрический метод; Mt=0,4	—
409	599681.62	2232972.77	картометрический метод; Mt=0,4	—
410	599690.86	2232953.78	картометрический метод; Mt=0,4	—
411	599727.32	2232878.33	картометрический метод; Mt=0,4	—
412	599745.97	2232853.74	картометрический метод; Mt=0,4	—
413	599833.29	2232750.31	картометрический метод; Mt=0,4	—
414	600052.57	2232492.55	картометрический метод; Mt=0,4	—
415	600134.05	2232401.13	картометрический метод; Mt=0,4	—
416	600190.04	2232335.74	картометрический метод; Mt=0,4	—
417	600256.76	2232263.62	картометрический метод; Mt=0,4	—
418	600298.55	2232215.77	картометрический метод; Mt=0,4	—
419	600335.61	2232179.38	картометрический метод; Mt=0,4	—
420	600371.34	2232156.46	картометрический метод; Mt=0,4	—
421	600407.06	2232145.68	картометрический метод; Mt=0,4	—
422	600452.89	2232138.27	картометрический метод; Mt=0,4	—
423	600577.57	2232126.81	картометрический метод; Mt=0,4	—
424	600608.57	2232117.37	картометрический метод; Mt=0,4	—
425	600646.31	2232091.76	картометрический метод; Mt=0,4	—
426	600731.23	2232017.63	картометрический метод; Mt=0,4	—
427	600846.48	2231913.16	картометрический метод; Mt=0,4	—
428	600895.68	2231858.57	картометрический метод; Mt=0,4	—
429	600917.25	2231821.50	картометрический метод; Mt=0,4	—
430	600931.40	2231779.04	картометрический метод; Mt=0,4	—
431	600945.56	2231698.16	картометрический метод; Mt=0,4	—
432	600958.36	2231479.80	картометрический метод; Mt=0,4	—
433	600962.24	2231370.63	картометрический метод; Mt=0,4	—
434	600973.19	2231219.65	картометрический метод; Mt=0,4	—
435	600983.30	2231065.31	картометрический метод; Mt=0,4	—
436	600984.20	2230982.45	картометрический метод; Mt=0,4	—
437	600972.51	2230908.95	картометрический метод; Mt=0,4	—
438	600936.12	2230786.29	картометрический метод; Mt=0,4	—

Челябинская область, Миасский городской округ, территориальная зона Т				
Обозначение характерных точек границ	Координаты, м		Метод определения координат и средняя квадратическая погрешность положения характерной точки (Mt), м	Описание обозначения точки
	X	Y		
1	2	3	4	5
439	600932.67	2230788.20	картометрический метод; Mt=0,4	—
440	600928.52	2230790.49	картометрический метод; Mt=0,4	—
441	600920.86	2230794.72	картометрический метод; Mt=0,4	—
442	600915.84	2230811.85	картометрический метод; Mt=0,4	—
443	600914.41	2230837.90	картометрический метод; Mt=0,4	—
444	600907.33	2230795.21	картометрический метод; Mt=0,4	—
445	600910.77	2230729.26	картометрический метод; Mt=0,4	—
446	600899.59	2230699.15	картометрический метод; Mt=0,4	—
447	600771.67	2230385.28	картометрический метод; Mt=0,4	—
448	600729.90	2230278.63	картометрический метод; Mt=0,4	—
449	600644.97	2230061.77	картометрический метод; Mt=0,4	—
450	600603.85	2229974.16	картометрический метод; Mt=0,4	—
451	600553.31	2229892.61	картометрический метод; Mt=0,4	—
452	600516.89	2229839.11	картометрический метод; Mt=0,4	—
453	600443.05	2229730.66	картометрический метод; Mt=0,4	—
454	600383.47	2229649.98	картометрический метод; Mt=0,4	—
455	600348.42	2229612.91	картометрический метод; Mt=0,4	—
456	600295.85	2229574.49	картометрический метод; Mt=0,4	—
457	600128.25	2229511.42	картометрический метод; Mt=0,4	—
458	600093.66	2229496.31	картометрический метод; Mt=0,4	—
459	600043.11	2229449.81	картометрический метод; Mt=0,4	—
460	600011.44	2229403.98	картометрический метод; Mt=0,4	—
461	599989.87	2229352.08	картометрический метод; Mt=0,4	—
462	599984.48	2229301.54	картометрический метод; Mt=0,4	—
463	599966.28	2229064.97	картометрический метод; Mt=0,4	—
464	599965.15	2229050.19	картометрический метод; Mt=0,4	—
465	599942.02	2228746.86	картометрический метод; Mt=0,4	—
466	599923.15	2228481.99	картометрический метод; Mt=0,4	—
467	599913.71	2228346.53	картометрический метод; Mt=0,4	—
468	599902.93	2228165.23	картометрический метод; Mt=0,4	—
469	599901.49	2228148.19	картометрический метод; Mt=0,4	—
470	599884.06	2227942.48	картометрический метод; Mt=0,4	—
471	599880.60	2227857.44	картометрический метод; Mt=0,4	—
472	599878.23	2227825.68	картометрический метод; Mt=0,4	—
473	599879.44	2227793.63	картометрический метод; Mt=0,4	—
474	599896.37	2227722.86	картометрический метод; Mt=0,4	—
475	599909.05	2227685.84	картометрический метод; Mt=0,4	—
476	599932.06	2227642.42	картометрический метод; Mt=0,4	—
477	599961.70	2227600.69	картометрический метод; Mt=0,4	—
478	600023.99	2227531.13	картометрический метод; Mt=0,4	—
479	600327.61	2227239.61	картометрический метод; Mt=0,4	—

Челябинская область, Миасский городской округ, территориальная зона Т				
Обозначение характерных точек границ	Координаты, м		Метод определения координат и средняя квадратическая погрешность положения характерной точки (Mt), м	Описание обозначения точки
	X	Y		
1	2	3	4	5
480	600387.57	2227179.91	картометрический метод; Mt=0,4	—
481	600470.35	2227097.48	картометрический метод; Mt=0,4	—
482	600587.69	2226976.51	картометрический метод; Mt=0,4	—
483	600646.35	2226902.12	картометрический метод; Mt=0,4	—
484	600708.04	2226821.07	картометрический метод; Mt=0,4	—
485	600753.41	2226756.36	картометрический метод; Mt=0,4	—
486	600798.16	2226684.39	картометрический метод; Mt=0,4	—
487	600907.03	2226495.08	картометрический метод; Mt=0,4	—
488	600926.60	2226461.20	картометрический метод; Mt=0,4	—
489	600743.14	2226465.18	картометрический метод; Mt=0,4	—
490	600747.32	2226455.09	картометрический метод; Mt=0,4	—
491	600932.47	2226451.08	картометрический метод; Mt=0,4	—
492	601005.62	2226324.52	картометрический метод; Mt=0,4	—
493	601117.15	2226131.50	картометрический метод; Mt=0,4	—
494	601185.25	2226013.64	картометрический метод; Mt=0,4	—
495	601255.23	2225891.82	картометрический метод; Mt=0,4	—
496	601313.47	2225790.46	картометрический метод; Mt=0,4	—
497	601585.20	2225314.66	картометрический метод; Mt=0,4	—
498	601695.72	2225124.55	картометрический метод; Mt=0,4	—
499	601706.60	2225105.80	картометрический метод; Mt=0,4	—
500	601713.07	2225087.04	картометрический метод; Mt=0,4	—
501	601718.70	2225070.72	картометрический метод; Mt=0,4	—
502	601724.75	2225036.25	картометрический метод; Mt=0,4	—
503	601725.35	2224987.26	картометрический метод; Mt=0,4	—
504	601696.93	2224856.62	картометрический метод; Mt=0,4	—
505	601663.06	2224709.64	картометрический метод; Mt=0,4	—
506	601613.46	2224497.96	картометрический метод; Mt=0,4	—
507	601603.18	2224413.28	картометрический метод; Mt=0,4	—
508	601598.95	2224259.66	картометрический метод; Mt=0,4	—
509	601609.83	2224176.19	картометрический метод; Mt=0,4	—
510	601656.30	2223991.41	картометрический метод; Mt=0,4	—
511	601703.57	2223803.46	картометрический метод; Mt=0,4	—
512	601710.67	2223773.00	картометрический метод; Mt=0,4	—
513	601799.43	2223431.08	картометрический метод; Mt=0,4	—
514	601866.83	2223159.02	картометрический метод; Mt=0,4	—
515	601869.39	2223148.50	картометрический метод; Mt=0,4	—
516	601874.50	2223149.87	картометрический метод; Mt=0,4	—
517	601901.33	2223041.03	картометрический метод; Mt=0,4	—
518	601941.28	2222883.59	картометрический метод; Mt=0,4	—
519	601959.28	2222801.43	картометрический метод; Mt=0,4	—
520	601978.04	2222690.38	картометрический метод; Mt=0,4	—

Челябинская область, Миасский городской округ, территориальная зона Т				
Обозначение характерных точек границ	Координаты, м		Метод определения координат и средняя квадратическая погрешность положения характерной точки (Mt), м	Описание обозначения точки
	X	Y		
1	2	3	4	5
521	601980.96	2222662.46	картометрический метод; Mt=0,4	—
522	601967.45	2222660.88	картометрический метод; Mt=0,4	—
523	601930.12	2222602.58	картометрический метод; Mt=0,4	—
524	601916.97	2222532.72	картометрический метод; Mt=0,4	—
525	601895.42	2222488.88	картометрический метод; Mt=0,4	—
526	601885.05	2222474.75	картометрический метод; Mt=0,4	—
527	601850.78	2222409.26	картометрический метод; Mt=0,4	—
528	601804.56	2222292.50	картометрический метод; Mt=0,4	—
529	601785.81	2222215.43	картометрический метод; Mt=0,4	—
530	601759.83	2221960.41	картометрический метод; Mt=0,4	—
531	601742.72	2221837.37	картометрический метод; Mt=0,4	—
532	601649.76	2221921.41	картометрический метод; Mt=0,4	—
533	601648.39	2221913.60	картометрический метод; Mt=0,4	—
534	601655.96	2221907.21	картометрический метод; Mt=0,4	—
535	601646.07	2221895.48	картометрический метод; Mt=0,4	—
536	601731.88	2221817.23	картометрический метод; Mt=0,4	—
537	601716.13	2221726.83	картометрический метод; Mt=0,4	—
538	601704.47	2221578.69	картометрический метод; Mt=0,4	—
539	601695.42	2221482.98	картометрический метод; Mt=0,4	—
540	601637.30	2220868.17	картометрический метод; Mt=0,4	—
541	601644.67	2220842.76	картометрический метод; Mt=0,4	—
542	601622.33	2220764.69	картометрический метод; Mt=0,4	—
543	601696.46	2220884.94	картометрический метод; Mt=0,4	—
544	601728.30	2220936.34	картометрический метод; Mt=0,4	—
545	601709.81	2221001.44	картометрический метод; Mt=0,4	—
546	601659.49	2220918.71	картометрический метод; Mt=0,4	—
547	601710.12	2221436.77	картометрический метод; Mt=0,4	—
548	601723.59	2221574.56	картометрический метод; Mt=0,4	—
549	601788.22	2221732.29	картометрический метод; Mt=0,4	—
550	601788.16	2221697.76	картометрический метод; Mt=0,4	—
551	601786.81	2220877.96	картометрический метод; Mt=0,4	—
552	601786.08	2220853.77	картометрический метод; Mt=0,4	—
553	601781.18	2220806.12	картометрический метод; Mt=0,4	—
554	601778.44	2220791.37	картометрический метод; Mt=0,4	—
555	601789.95	2220795.11	картометрический метод; Mt=0,4	—
556	601791.30	2220804.77	картометрический метод; Mt=0,4	—
557	601796.20	2220853.05	картометрический метод; Mt=0,4	—
558	601796.79	2220877.68	картометрический метод; Mt=0,4	—
559	601798.22	2221687.79	картометрический метод; Mt=0,4	—
560	601798.32	2221745.84	картометрический метод; Mt=0,4	—
561	601798.27	2221756.84	картометрический метод; Mt=0,4	—

Челябинская область, Миасский городской округ, территориальная зона Т				
Обозначение характерных точек границ	Координаты, м		Метод определения координат и средняя квадратическая погрешность положения характерной точки (Mt), м	Описание обозначения точки
	X	Y		
1	2	3	4	5
562	601850.39	2221710.81	картометрический метод; Mt=0,4	—
563	601978.17	2221597.98	картометрический метод; Mt=0,4	—
564	602038.57	2221509.22	картометрический метод; Mt=0,4	—
565	602046.43	2221522.93	картометрический метод; Mt=0,4	—
566	601990.96	2221603.07	картометрический метод; Mt=0,4	—
567	601879.06	2221705.82	картометрический метод; Mt=0,4	—
568	601798.31	2221779.97	картометрический метод; Mt=0,4	—
569	601798.58	2221928.13	картометрический метод; Mt=0,4	—
570	601798.63	2221977.35	картометрический метод; Mt=0,4	—
571	601798.65	2222026.53	картометрический метод; Mt=0,4	—
572	601798.66	2222074.60	картометрический метод; Mt=0,4	—
573	601799.72	2222121.49	картометрический метод; Mt=0,4	—
574	601803.19	2222162.61	картометрический метод; Mt=0,4	—
575	601812.07	2222217.62	картометрический метод; Mt=0,4	—
576	601817.48	2222241.15	картометрический метод; Mt=0,4	—
577	601830.18	2222288.16	картометрический метод; Mt=0,4	—
578	601844.11	2222330.40	картометрический метод; Mt=0,4	—
579	601863.02	2222375.05	картометрический метод; Mt=0,4	—
580	601885.91	2222419.08	картометрический метод; Mt=0,4	—
581	601902.74	2222441.09	картометрический метод; Mt=0,4	—
582	601931.62	2222477.23	картометрический метод; Mt=0,4	—
583	601989.72	2222499.92	картометрический метод; Mt=0,4	—
584	602059.10	2221848.15	картометрический метод; Mt=0,4	—
585	602086.50	2221590.74	картометрический метод; Mt=0,4	—
586	602078.06	2221576.46	картометрический метод; Mt=0,4	—
587	602088.76	2221558.61	картометрический метод; Mt=0,4	—
588	602092.60	2221559.14	картометрический метод; Mt=0,4	—
589	602098.49	2221528.66	картометрический метод; Mt=0,4	—
590	602166.77	2221217.99	картометрический метод; Mt=0,4	—
591	602250.19	2220872.35	картометрический метод; Mt=0,4	—
592	602262.33	2220877.73	картометрический метод; Mt=0,4	—
593	602111.74	2221561.77	картометрический метод; Mt=0,4	—
594	602109.13	2221573.61	картометрический метод; Mt=0,4	—
595	602124.98	2221598.63	картометрический метод; Mt=0,4	—
596	602117.31	2221597.79	картометрический метод; Mt=0,4	—
597	602114.29	2221627.47	картометрический метод; Mt=0,4	—
598	602124.99	2221648.24	картометрический метод; Mt=0,4	—
599	602123.67	2221660.44	картометрический метод; Mt=0,4	—
600	602103.65	2221628.89	картометрический метод; Mt=0,4	—
601	602076.25	2221874.72	картометрический метод; Mt=0,4	—
602	602005.12	2222512.77	картометрический метод; Mt=0,4	—

Челябинская область, Миасский городской округ, территориальная зона Т				
Обозначение характерных точек границ	Координаты, м		Метод определения координат и средняя квадратическая погрешность положения характерной точки (Mt), м	Описание обозначения точки
	X	Y		
1	2	3	4	5
603	602130.40	2222714.38	картометрический метод; Mt=0,4	—
604	602112.40	2222737.51	картометрический метод; Mt=0,4	—
605	602172.62	2222846.68	картометрический метод; Mt=0,4	—
606	602208.94	2222912.27	картометрический метод; Mt=0,4	—
607	602428.98	2223246.82	картометрический метод; Mt=0,4	—
608	602462.84	2223282.93	картометрический метод; Mt=0,4	—
609	602497.81	2223318.69	картометрический метод; Mt=0,4	—
610	602533.95	2223353.15	картометрический метод; Mt=0,4	—
611	602559.59	2223377.04	картометрический метод; Mt=0,4	—
612	602596.70	2223410.43	картометрический метод; Mt=0,4	—
613	602634.73	2223442.49	картометрический метод; Mt=0,4	—
614	602673.17	2223474.34	картометрический метод; Mt=0,4	—
615	602711.76	2223506.13	картометрический метод; Mt=0,4	—
616	603232.62	2223935.92	картометрический метод; Mt=0,4	—
617	603268.04	2223971.65	картометрический метод; Mt=0,4	—
618	603285.65	2223989.47	картометрический метод; Mt=0,4	—
619	603311.07	2224017.30	картометрический метод; Mt=0,4	—
620	603336.03	2224045.25	картометрический метод; Mt=0,4	—
621	603368.74	2224083.25	картометрический метод; Mt=0,4	—
622	603400.29	2224121.84	картометрический метод; Mt=0,4	—
623	603430.99	2224161.37	картометрический метод; Mt=0,4	—
624	603446.06	2224181.41	картометрический метод; Mt=0,4	—
625	603474.62	2224222.34	картометрический метод; Mt=0,4	—
626	603502.71	2224263.85	картометрический метод; Mt=0,4	—
627	603529.81	2224305.92	картометрический метод; Mt=0,4	—
628	603555.88	2224348.61	картометрический метод; Mt=0,4	—
629	603580.75	2224392.09	картометрический метод; Mt=0,4	—
630	603592.56	2224414.07	картометрический метод; Mt=0,4	—
631	603615.47	2224458.02	картометрический метод; Mt=0,4	—
632	603626.92	2224481.01	картометрический метод; Mt=0,4	—
633	603643.14	2224514.81	картометрический метод; Mt=0,4	—
634	603646.11	2224521.84	картометрический метод; Mt=0,4	—
635	603668.94	2224571.92	картометрический метод; Mt=0,4	—
636	603688.14	2224618.28	картометрический метод; Mt=0,4	—
637	603697.36	2224641.72	картометрический метод; Mt=0,4	—
638	603714.81	2224688.63	картометрический метод; Mt=0,4	—
639	603731.05	2224736.18	картометрический метод; Mt=0,4	—
640	603745.93	2224783.89	картометрический метод; Mt=0,4	—
641	603759.75	2224832.03	картометрический метод; Mt=0,4	—
642	603772.39	2224880.30	картометрический метод; Mt=0,4	—
643	603784.59	2224928.89	картометрический метод; Mt=0,4	—

Челябинская область, Миасский городской округ, территориальная зона Т				
Обозначение характерных точек границ	Координаты, м		Метод определения координат и средняя квадратическая погрешность положения характерной точки (Mt), м	Описание обозначения точки
	X	Y		
1	2	3	4	5
644	603886.60	2225341.61	картометрический метод; Mt=0,4	—
645	603898.38	2225390.20	картометрический метод; Mt=0,4	—
646	603910.82	2225438.53	картометрический метод; Mt=0,4	—
647	603925.07	2225486.26	картометрический метод; Mt=0,4	—
648	603941.18	2225533.72	картометрический метод; Mt=0,4	—
649	603960.35	2225579.75	картометрический метод; Mt=0,4	—
650	603980.76	2225625.36	картометрический метод; Mt=0,4	—
651	604001.61	2225670.72	картометрический метод; Mt=0,4	—
652	604022.50	2225716.16	картометрический метод; Mt=0,4	—
107	604589.86	2226948.74	картометрический метод; Mt=0,4	—

ОПИСАНИЕ МЕСТОПОЛОЖЕНИЯ ГРАНИЦ

Челябинская область, Миасский городской округ, территориальная зона Т

Обзорная схема границ объекта землеустройства



Масштаб 1 : 472000

Используемые условные знаки и обозначения:

74:02:0201002:12	- кадастровый номер земельного участка		- граница кадастрового квартала
1..n	- характерная точка объекта		- граница земельного участка
	- граница территориальной зоны	с 1 по 98	- обозначение выносного листа
	- граница муниципальных образований		

Подпись Собенина Е.Ю. Дата 5 мая 2021 г.

Место для оттиска печати (при наличии) лица, составившего описание местоположения границ объекта

ОПИСАНИЕ МЕСТОПОЛОЖЕНИЯ ГРАНИЦ

Челябинская область, Миасский городской округ, территориальная зона Т

План границ объекта

Выносной лист 1

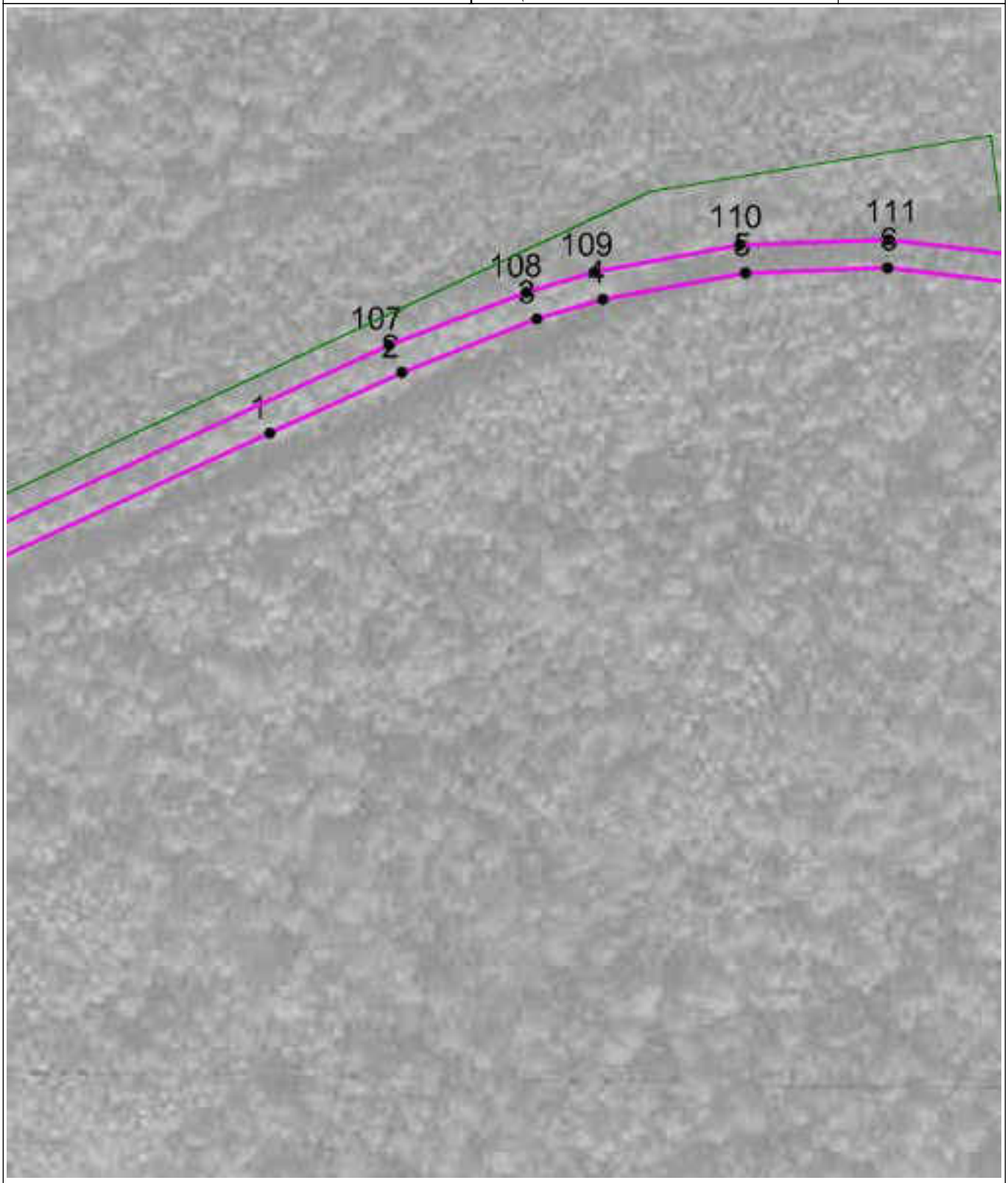

Масштаб 1 : 2000

Используемые условные знаки и обозначения: см. лист с Обзорной схемой границ

Подпись Собенина Е.Ю. Дата 5 мая 2021 г.

Место для оттиска печати (при наличии) лица, составившего описание местоположения границ объекта

ОПИСАНИЕ МЕСТОПОЛОЖЕНИЯ ГРАНИЦ

Челябинская область, Миасский городской округ, территориальная зона Т

План границ объекта

Выносной лист 2

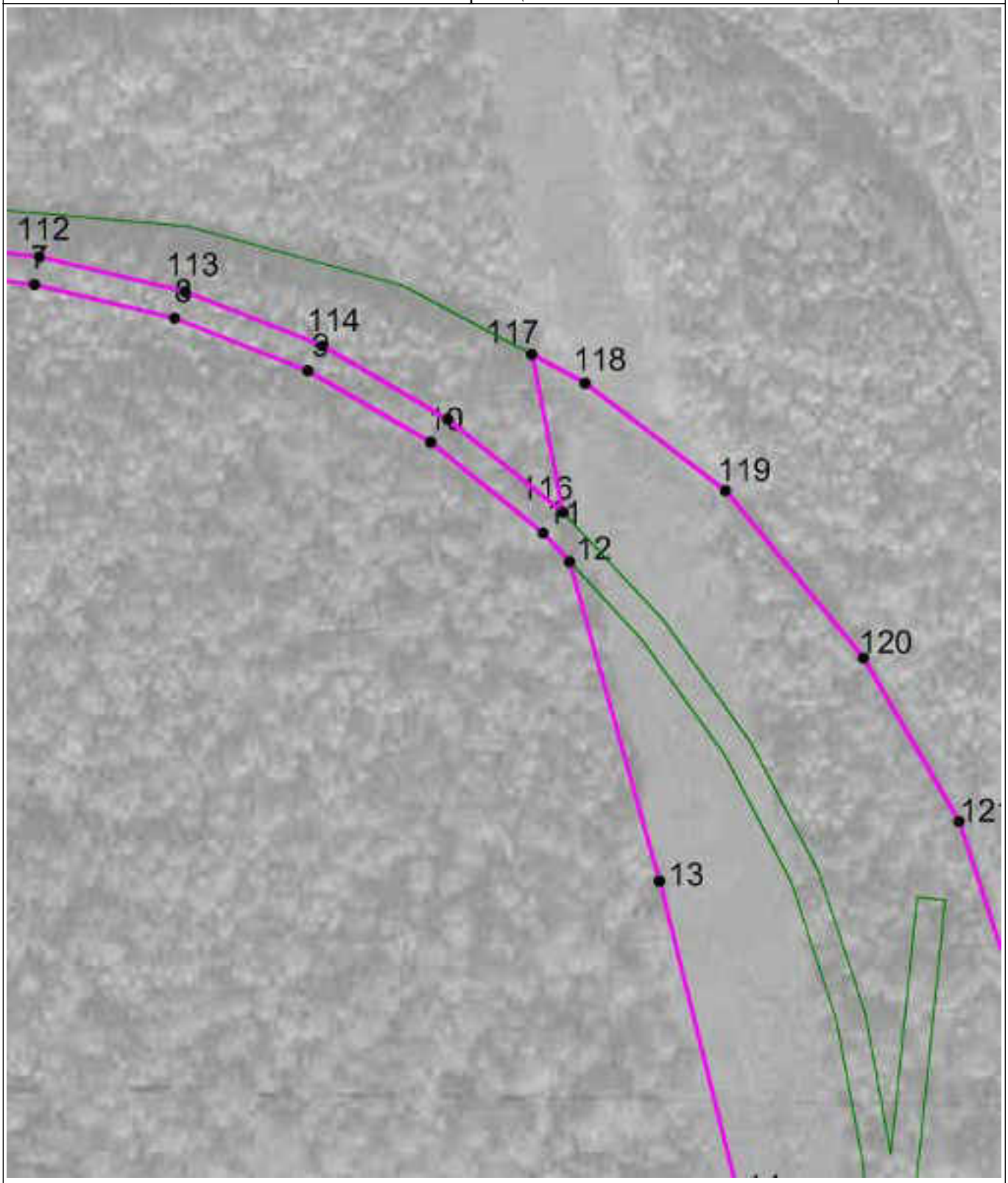

Масштаб 1 : 2000

Используемые условные знаки и обозначения: см. лист с Обзорной схемой границ

Подпись Собенина Е.Ю. Дата 5 мая 2021 г.

Место для оттиска печати (при наличии) лица, составившего описание местоположения границ объекта

ОПИСАНИЕ МЕСТОПОЛОЖЕНИЯ ГРАНИЦ

Челябинская область, Миасский городской округ, территориальная зона Т

План границ объекта

Выносной лист 3



Масштаб 1 : 2000

Используемые условные знаки и обозначения: см. лист с Обзорной схемой границ

Подпись Собенина Е.Ю. Дата 5 мая 2021 г.

Место для оттиска печати (при наличии) лица, составившего описание местоположения границ объекта

ОПИСАНИЕ МЕСТОПОЛОЖЕНИЯ ГРАНИЦ

Челябинская область, Миасский городской округ, территориальная зона Т

План границ объекта

Выносной лист 4



Масштаб 1 : 2000

Используемые условные знаки и обозначения: см. лист с Обзорной схемой границ

Подпись Собенина Е.Ю. Дата 5 мая 2021 г.

Место для оттиска печати (при наличии) лица, составившего описание местоположения границ объекта

ОПИСАНИЕ МЕСТОПОЛОЖЕНИЯ ГРАНИЦ

Челябинская область, Миасский городской округ, территориальная зона Т

План границ объекта

Выносной лист 5



Масштаб 1 : 2000

Используемые условные знаки и обозначения: см. лист с Обзорной схемой границ

Подпись Собенина Е.Ю. Дата 5 мая 2021 г.

Место для оттиска печати (при наличии) лица, составившего описание местоположения границ объекта

ОПИСАНИЕ МЕСТОПОЛОЖЕНИЯ ГРАНИЦ

Челябинская область, Миасский городской округ, территориальная зона Т

План границ объекта

Выносной лист 6



Масштаб 1 : 2000

Используемые условные знаки и обозначения: см. лист с Обзорной схемой границ

Подпись Собенина Е.Ю. Дата 5 мая 2021 г.

Место для оттиска печати (при наличии) лица, составившего описание местоположения границ объекта

ОПИСАНИЕ МЕСТОПОЛОЖЕНИЯ ГРАНИЦ

Челябинская область, Миасский городской округ, территориальная зона Т

План границ объекта

Выносной лист 7



Масштаб 1 : 2000

Используемые условные знаки и обозначения: см. лист с Обзорной схемой границ

Подпись Собенина Е.Ю. Дата 5 мая 2021 г.

Место для оттиска печати (при наличии) лица, составившего описание местоположения границ объекта

ОПИСАНИЕ МЕСТОПОЛОЖЕНИЯ ГРАНИЦ

Челябинская область, Миасский городской округ, территориальная зона Т

План границ объекта

Выносной лист 8



Масштаб 1 : 2000

Используемые условные знаки и обозначения: см. лист с Обзорной схемой границ

Подпись Собенина Е.Ю. Дата 5 мая 2021 г.

Место для оттиска печати (при наличии) лица, составившего описание местоположения границ объекта

ОПИСАНИЕ МЕСТОПОЛОЖЕНИЯ ГРАНИЦ

Челябинская область, Миасский городской округ, территориальная зона Т

План границ объекта

Выносной лист 9

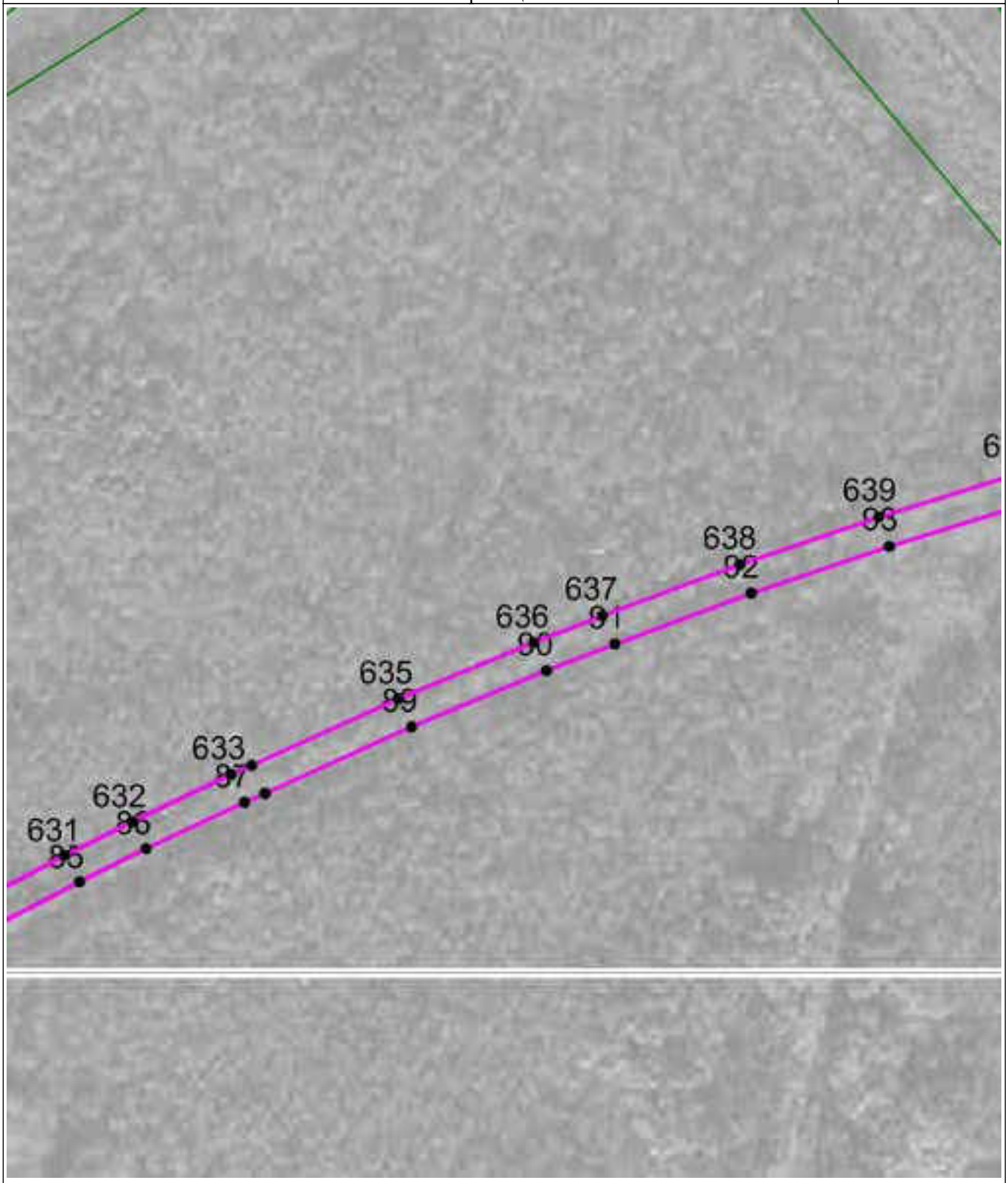

Масштаб 1 : 2000

Используемые условные знаки и обозначения: см. лист с Обзорной схемой границ

Подпись Собенина Е.Ю. Дата 5 мая 2021 г.

Место для оттиска печати (при наличии) лица, составившего описание местоположения границ объекта

ОПИСАНИЕ МЕСТОПОЛОЖЕНИЯ ГРАНИЦ

Челябинская область, Миасский городской округ, территориальная зона Т

План границ объекта

Выносной лист 10



Масштаб 1 : 2000

Используемые условные знаки и обозначения: см. лист с Обзорной схемой границ

Подпись Собенина Е.Ю. Дата 5 мая 2021 г.

Место для оттиска печати (при наличии) лица, составившего описание местоположения границ объекта

ОПИСАНИЕ МЕСТОПОЛОЖЕНИЯ ГРАНИЦ

Челябинская область, Миасский городской округ, территориальная зона Т

План границ объекта

Выносной лист 11



Масштаб 1 : 2000

Используемые условные знаки и обозначения: см. лист с Обзорной схемой границ

Подпись Собенина Е.Ю. Дата 5 мая 2021 г.

Место для оттиска печати (при наличии) лица, составившего описание местоположения границ объекта

ОПИСАНИЕ МЕСТОПОЛОЖЕНИЯ ГРАНИЦ

Челябинская область, Миасский городской округ, территориальная зона Т

План границ объекта

Выносной лист 12



Масштаб 1 : 2000

Используемые условные знаки и обозначения: см. лист с Обзорной схемой границ

Подпись Собенина Е.Ю. Дата 5 мая 2021 г.

Место для оттиска печати (при наличии) лица, составившего описание местоположения границ объекта

ОПИСАНИЕ МЕСТОПОЛОЖЕНИЯ ГРАНИЦ

Челябинская область, Миасский городской округ, территориальная зона Т

План границ объекта

Выносной лист 13



Масштаб 1 : 2000

Используемые условные знаки и обозначения: см. лист с Обзорной схемой границ

Подпись Собенина Е.Ю. Дата 5 мая 2021 г.

Место для оттиска печати (при наличии) лица, составившего описание местоположения границ объекта

ОПИСАНИЕ МЕСТОПОЛОЖЕНИЯ ГРАНИЦ

Челябинская область, Миасский городской округ, территориальная зона Т

План границ объекта

Выносной лист 14



Масштаб 1 : 2000

Используемые условные знаки и обозначения: см. лист с Обзорной схемой границ

Подпись Собенина Е.Ю. Дата 5 мая 2021 г.

Место для оттиска печати (при наличии) лица, составившего описание местоположения границ объекта

ОПИСАНИЕ МЕСТОПОЛОЖЕНИЯ ГРАНИЦ

Челябинская область, Миасский городской округ, территориальная зона Т

План границ объекта

Выносной лист 15



Масштаб 1 : 2000

Используемые условные знаки и обозначения: см. лист с Обзорной схемой границ

Подпись Собенина Е.Ю. Дата 5 мая 2021 г.

Место для оттиска печати (при наличии) лица, составившего описание местоположения границ объекта

ОПИСАНИЕ МЕСТОПОЛОЖЕНИЯ ГРАНИЦ

Челябинская область, Миасский городской округ, территориальная зона Т

План границ объекта

Выносной лист 16

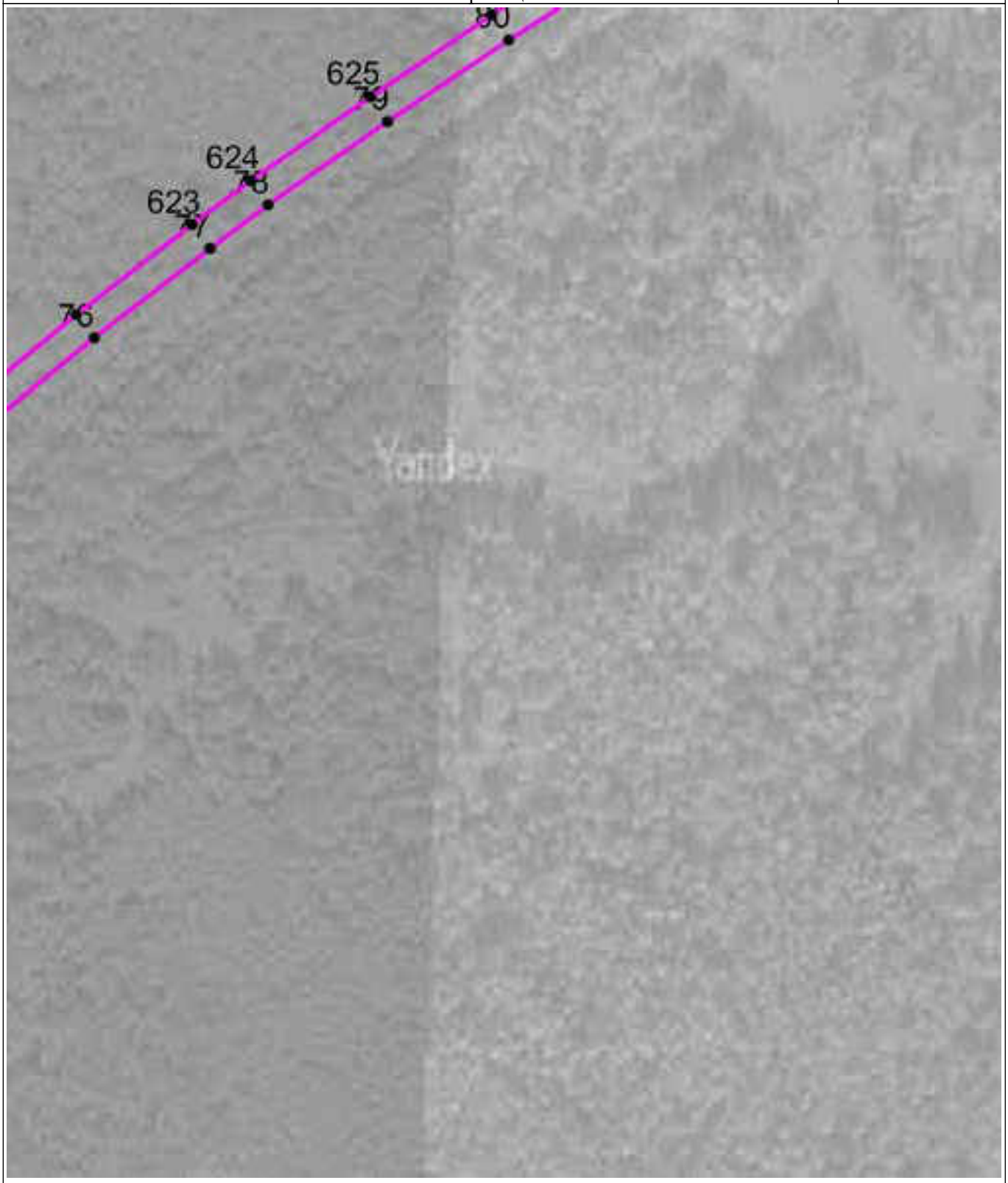

Масштаб 1 : 2000

Используемые условные знаки и обозначения: см. лист с Обзорной схемой границ

Подпись Собенина Е.Ю. Дата 5 мая 2021 г.

Место для оттиска печати (при наличии) лица, составившего описание местоположения границ объекта

ОПИСАНИЕ МЕСТОПОЛОЖЕНИЯ ГРАНИЦ

Челябинская область, Миасский городской округ, территориальная зона Т

План границ объекта

Выносной лист 17



Масштаб 1 : 2000

Используемые условные знаки и обозначения: см. лист с Обзорной схемой границ

Подпись Собенина Е.Ю. Дата 5 мая 2021 г.

Место для оттиска печати (при наличии) лица, составившего описание местоположения границ объекта

ОПИСАНИЕ МЕСТОПОЛОЖЕНИЯ ГРАНИЦ

Челябинская область, Миасский городской округ, территориальная зона Т

План границ объекта

Выносной лист 18



Масштаб 1 : 2000

Используемые условные знаки и обозначения: см. лист с Обзорной схемой границ

Подпись Собенина Е.Ю. Дата 5 мая 2021 г.

Место для оттиска печати (при наличии) лица, составившего описание местоположения границ объекта

ОПИСАНИЕ МЕСТОПОЛОЖЕНИЯ ГРАНИЦ

Челябинская область, Миасский городской округ, территориальная зона Т

План границ объекта

Выносной лист 19



Масштаб 1 : 2000

Используемые условные знаки и обозначения: см. лист с Обзорной схемой границ

Подпись Собенина Е.Ю. Дата 5 мая 2021 г.

Место для оттиска печати (при наличии) лица, составившего описание местоположения границ объекта

ОПИСАНИЕ МЕСТОПОЛОЖЕНИЯ ГРАНИЦ

Челябинская область, Миасский городской округ, территориальная зона Т

План границ объекта

Выносной лист 20



Масштаб 1 : 2000

Используемые условные знаки и обозначения: см. лист с Обзорной схемой границ

Подпись Собенина Е.Ю. Дата 5 мая 2021 г.

Место для оттиска печати (при наличии) лица, составившего описание местоположения границ объекта

ОПИСАНИЕ МЕСТОПОЛОЖЕНИЯ ГРАНИЦ

Челябинская область, Миасский городской округ, территориальная зона Т

План границ объекта

Выносной лист 21



Масштаб 1 : 2000

Используемые условные знаки и обозначения: см. лист с Обзорной схемой границ

Подпись Собенина Е.Ю. Дата 5 мая 2021 г.

Место для оттиска печати (при наличии) лица, составившего описание местоположения границ объекта

ОПИСАНИЕ МЕСТОПОЛОЖЕНИЯ ГРАНИЦ

Челябинская область, Миасский городской округ, территориальная зона Т

План границ объекта

Выносной лист 22



Масштаб 1 : 2000

Используемые условные знаки и обозначения: см. лист с Обзорной схемой границ

Подпись Собенина Е.Ю. Дата 5 мая 2021 г.

Место для оттиска печати (при наличии) лица, составившего описание местоположения границ объекта

ОПИСАНИЕ МЕСТОПОЛОЖЕНИЯ ГРАНИЦ

Челябинская область, Миасский городской округ, территориальная зона Т

План границ объекта

Выносной лист 23



Масштаб 1 : 2000

Используемые условные знаки и обозначения: см. лист с Обзорной схемой границ

Подпись Собенина Е.Ю. Дата 5 мая 2021 г.

Место для оттиска печати (при наличии) лица, составившего описание местоположения границ объекта

ОПИСАНИЕ МЕСТОПОЛОЖЕНИЯ ГРАНИЦ

Челябинская область, Миасский городской округ, территориальная зона Т

План границ объекта

Выносной лист 24



Масштаб 1 : 2000

Используемые условные знаки и обозначения: см. лист с Обзорной схемой границ

Подпись Собенина Е.Ю. Дата 5 мая 2021 г.

Место для оттиска печати (при наличии) лица, составившего описание местоположения границ объекта

ОПИСАНИЕ МЕСТОПОЛОЖЕНИЯ ГРАНИЦ

Челябинская область, Миасский городской округ, территориальная зона Т

План границ объекта

Выносной лист 25

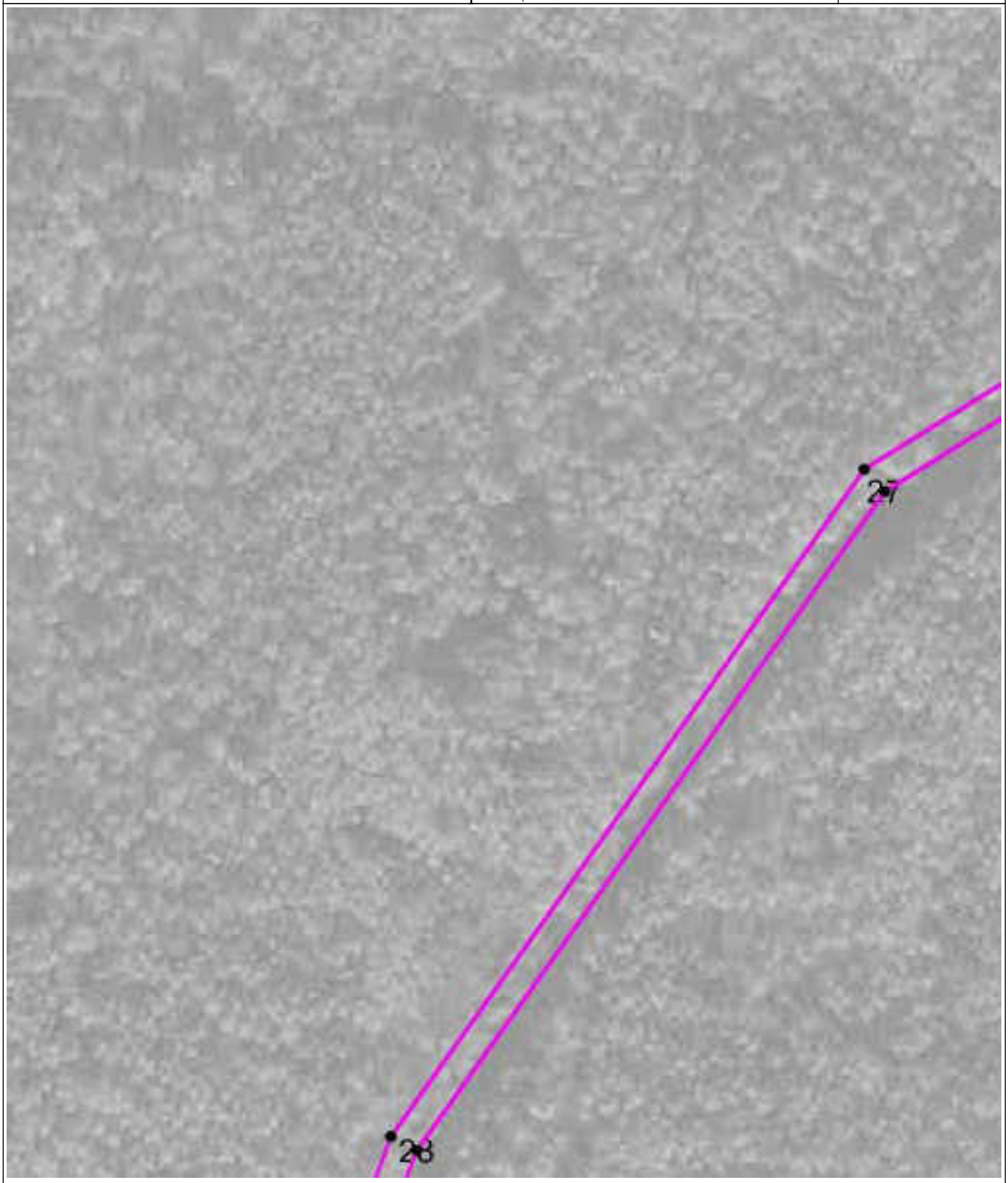

Масштаб 1 : 2000

Используемые условные знаки и обозначения: см. лист с Обзорной схемой границ

Подпись Собенина Е.Ю. Дата 5 мая 2021 г.

Место для оттиска печати (при наличии) лица, составившего описание местоположения границ объекта

ОПИСАНИЕ МЕСТОПОЛОЖЕНИЯ ГРАНИЦ

Челябинская область, Миасский городской округ, территориальная зона Т

План границ объекта

Выносной лист 26



Масштаб 1 : 2000

Используемые условные знаки и обозначения: см. лист с Обзорной схемой границ

Подпись Собенина Е.Ю. Дата 5 мая 2021 г.

Место для оттиска печати (при наличии) лица, составившего описание местоположения границ объекта

ОПИСАНИЕ МЕСТОПОЛОЖЕНИЯ ГРАНИЦ

Челябинская область, Миасский городской округ, территориальная зона Т

План границ объекта

Выносной лист 27



Масштаб 1 : 2000

Используемые условные знаки и обозначения: см. лист с Обзорной схемой границ

Подпись Собенина Е.Ю. Дата 5 мая 2021 г.

Место для оттиска печати (при наличии) лица, составившего описание местоположения границ объекта

ОПИСАНИЕ МЕСТОПОЛОЖЕНИЯ ГРАНИЦ

Челябинская область, Миасский городской округ, территориальная зона Т

План границ объекта

Выносной лист 28



Масштаб 1 : 2000

Используемые условные знаки и обозначения: см. лист с Обзорной схемой границ

Подпись Собенина Е.Ю. Дата 5 мая 2021 г.

Место для оттиска печати (при наличии) лица, составившего описание местоположения границ объекта

ОПИСАНИЕ МЕСТОПОЛОЖЕНИЯ ГРАНИЦ

Челябинская область, Миасский городской округ, территориальная зона Т

План границ объекта

Выносной лист 29

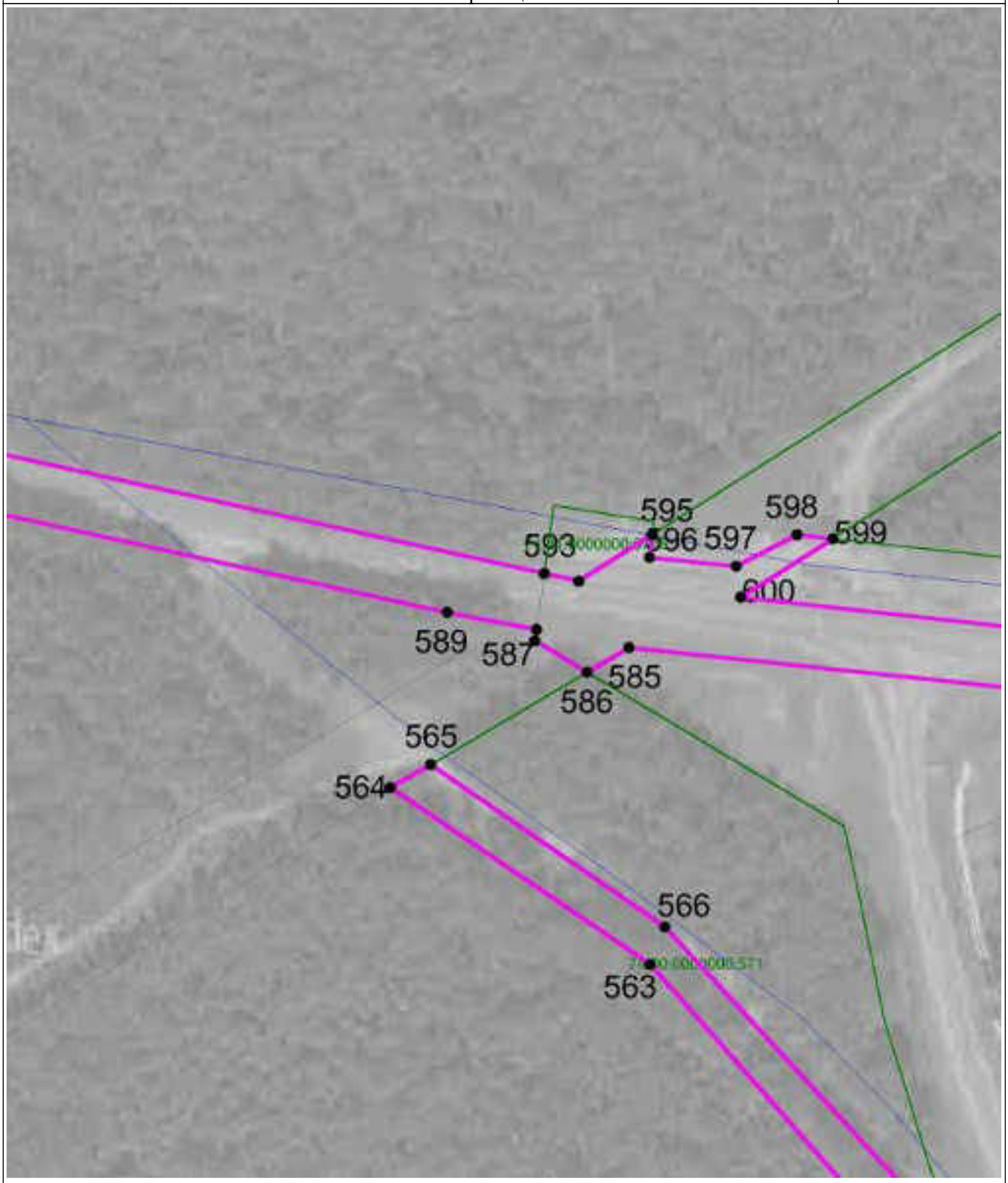

Масштаб 1 : 2000

Используемые условные знаки и обозначения: см. лист с Обзорной схемой границ

Подпись Собенина Е.Ю. Дата 5 мая 2021 г.

Место для оттиска печати (при наличии) лица, составившего описание местоположения границ объекта

ОПИСАНИЕ МЕСТОПОЛОЖЕНИЯ ГРАНИЦ

Челябинская область, Миасский городской округ, территориальная зона Т

План границ объекта

Выносной лист 30

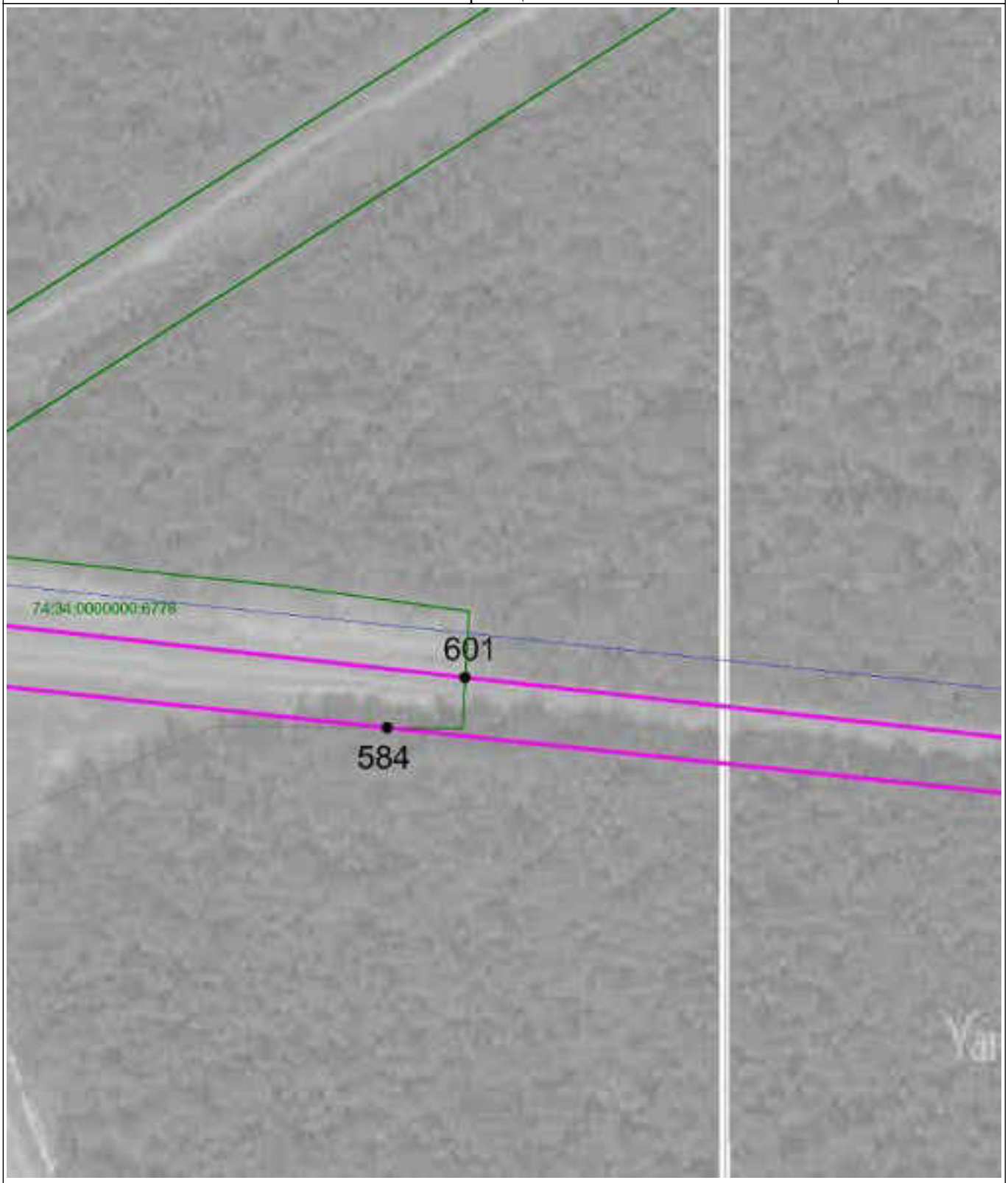

Масштаб 1 : 2000

Используемые условные знаки и обозначения: см. лист с Обзорной схемой границ

Подпись Собенина Е.Ю. Дата 5 мая 2021 г.

Место для оттиска печати (при наличии) лица, составившего описание местоположения границ объекта

ОПИСАНИЕ МЕСТОПОЛОЖЕНИЯ ГРАНИЦ

Челябинская область, Миасский городской округ, территориальная зона Т

План границ объекта

Выносной лист 31

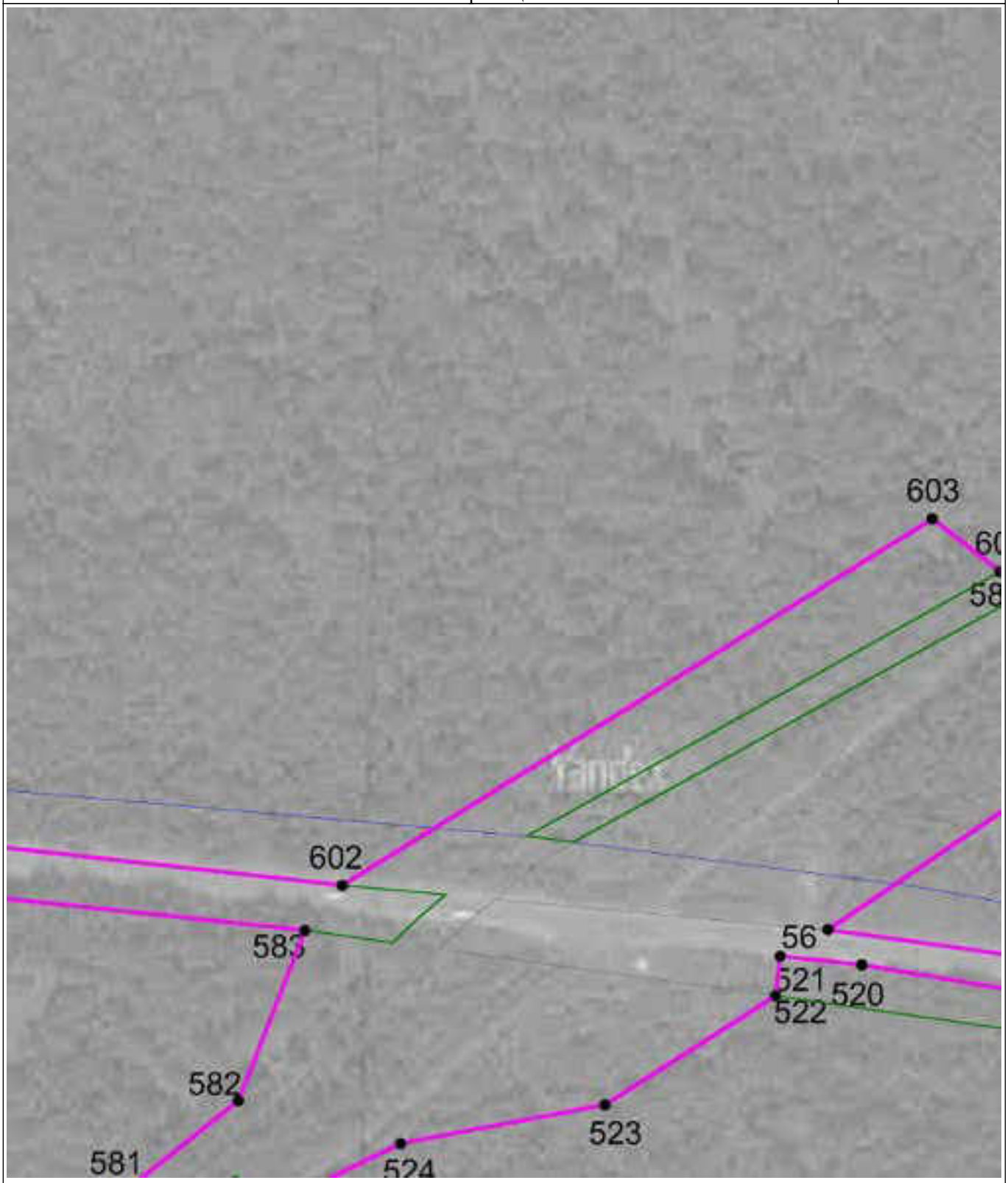

Масштаб 1 : 2000

Используемые условные знаки и обозначения: см. лист с Обзорной схемой границ

Подпись Собенина Е.Ю. Дата 5 мая 2021 г.

Место для оттиска печати (при наличии) лица, составившего описание местоположения границ объекта

ОПИСАНИЕ МЕСТОПОЛОЖЕНИЯ ГРАНИЦ

Челябинская область, Миасский городской округ, территориальная зона Т

План границ объекта

Выносной лист 32

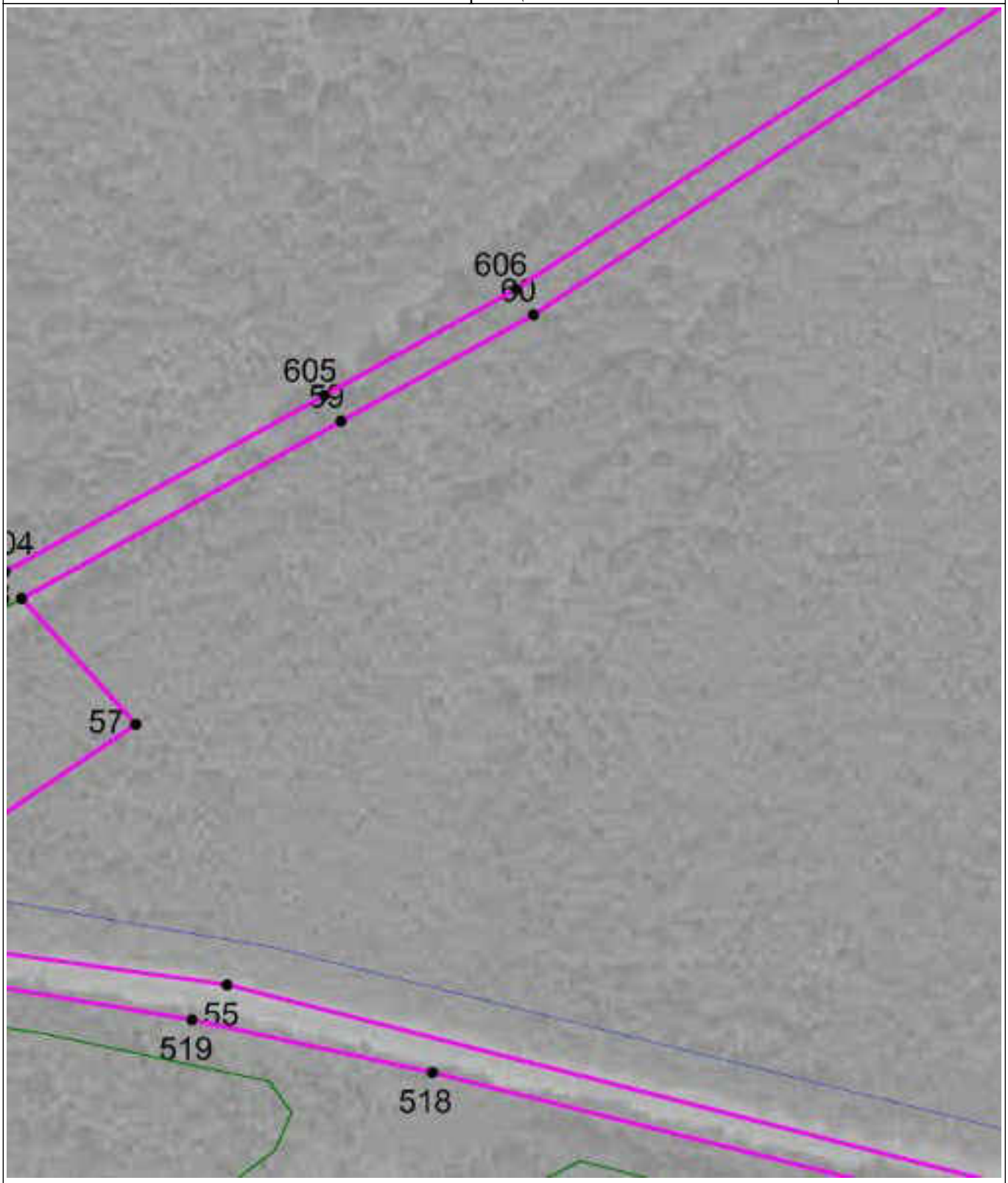

Масштаб 1 : 2000

Используемые условные знаки и обозначения: см. лист с Обзорной схемой границ

Подпись Собенина Е.Ю. Дата 5 мая 2021 г.

Место для оттиска печати (при наличии) лица, составившего описание местоположения границ объекта

ОПИСАНИЕ МЕСТОПОЛОЖЕНИЯ ГРАНИЦ

Челябинская область, Миасский городской округ, территориальная зона Т

План границ объекта

Выносной лист 33



Масштаб 1 : 2000

Используемые условные знаки и обозначения: см. лист с Обзорной схемой границ

Подпись Собенина Е.Ю. Дата 5 мая 2021 г.

Место для оттиска печати (при наличии) лица, составившего описание местоположения границ объекта

ОПИСАНИЕ МЕСТОПОЛОЖЕНИЯ ГРАНИЦ

Челябинская область, Миасский городской округ, территориальная зона Т

План границ объекта | Выносной лист 34

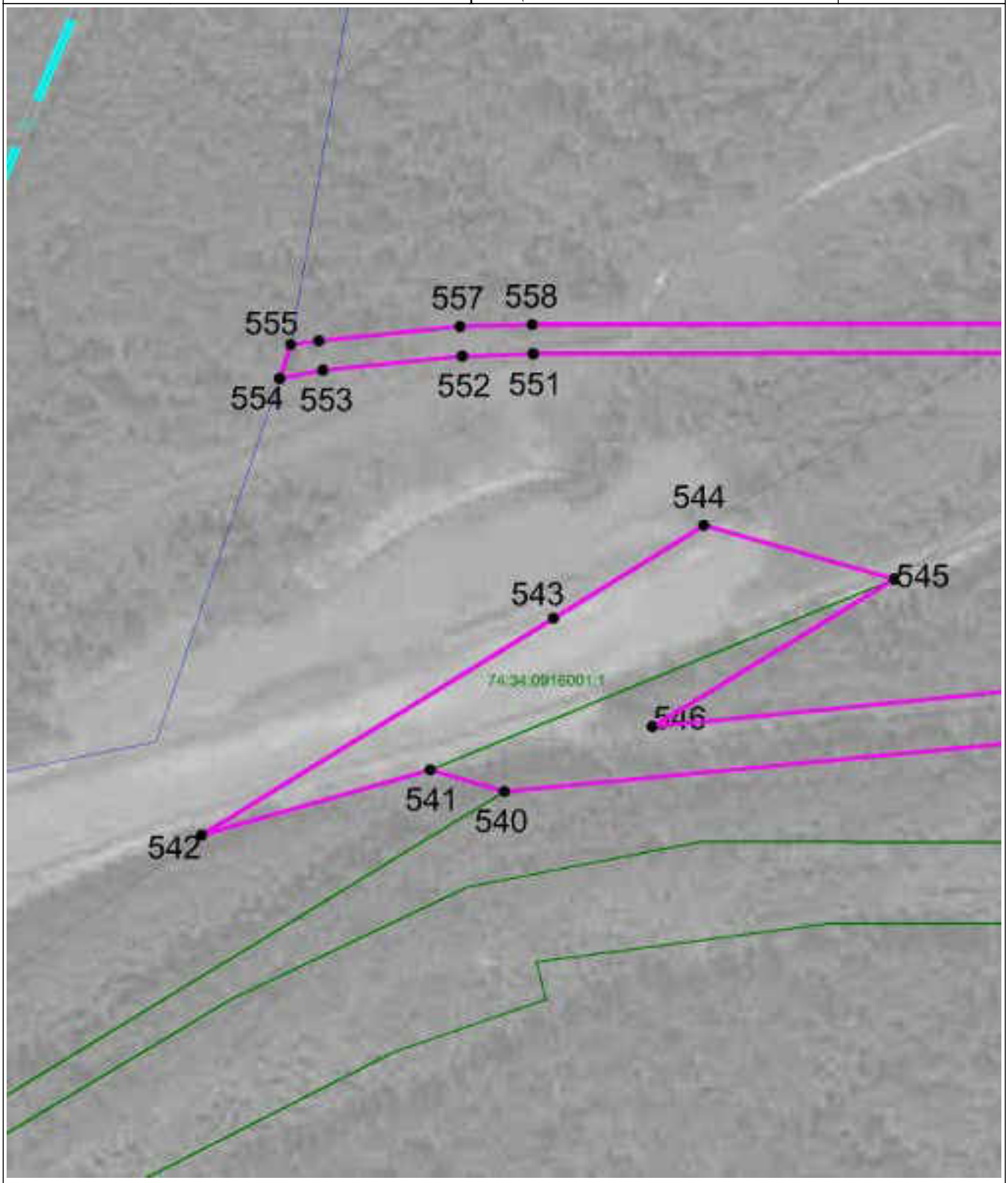

Масштаб 1 : 2000

Используемые условные знаки и обозначения: см. лист с Обзорной схемой границ

Подпись Собенина Е.Ю. Дата 5 мая 2021 г.

Место для оттиска печати (при наличии) лица, составившего описание местоположения границ объекта

ОПИСАНИЕ МЕСТОПОЛОЖЕНИЯ ГРАНИЦ

Челябинская область, Миасский городской округ, территориальная зона Т

План границ объекта

Выносной лист 35

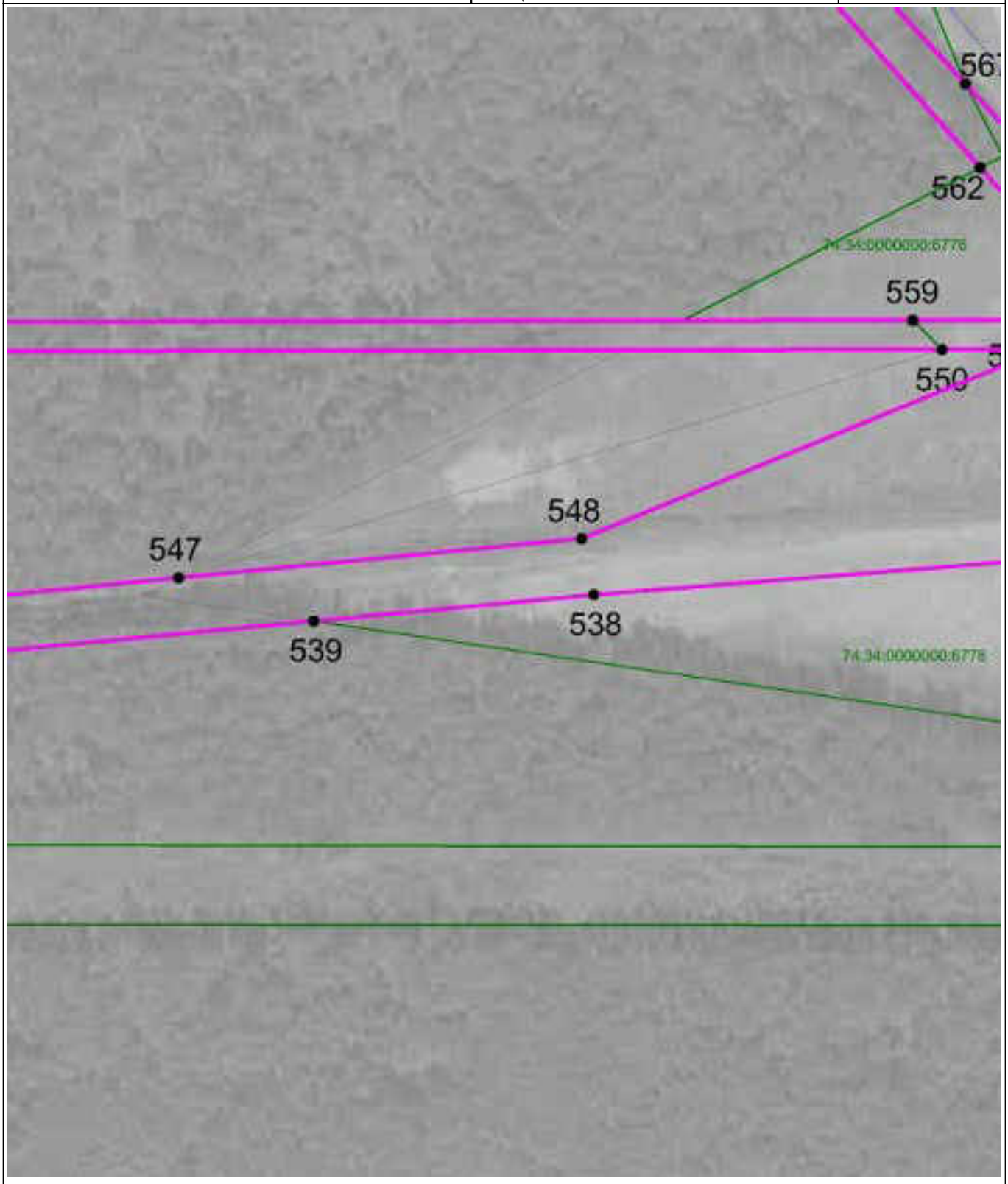

Масштаб 1 : 2000

Используемые условные знаки и обозначения: см. лист с Обзорной схемой границ

Подпись Собенина Е.Ю. Дата 5 мая 2021 г.

Место для оттиска печати (при наличии) лица, составившего описание местоположения границ объекта

ОПИСАНИЕ МЕСТОПОЛОЖЕНИЯ ГРАНИЦ

Челябинская область, Миасский городской округ, территориальная зона Т

План границ объекта

Выносной лист 36

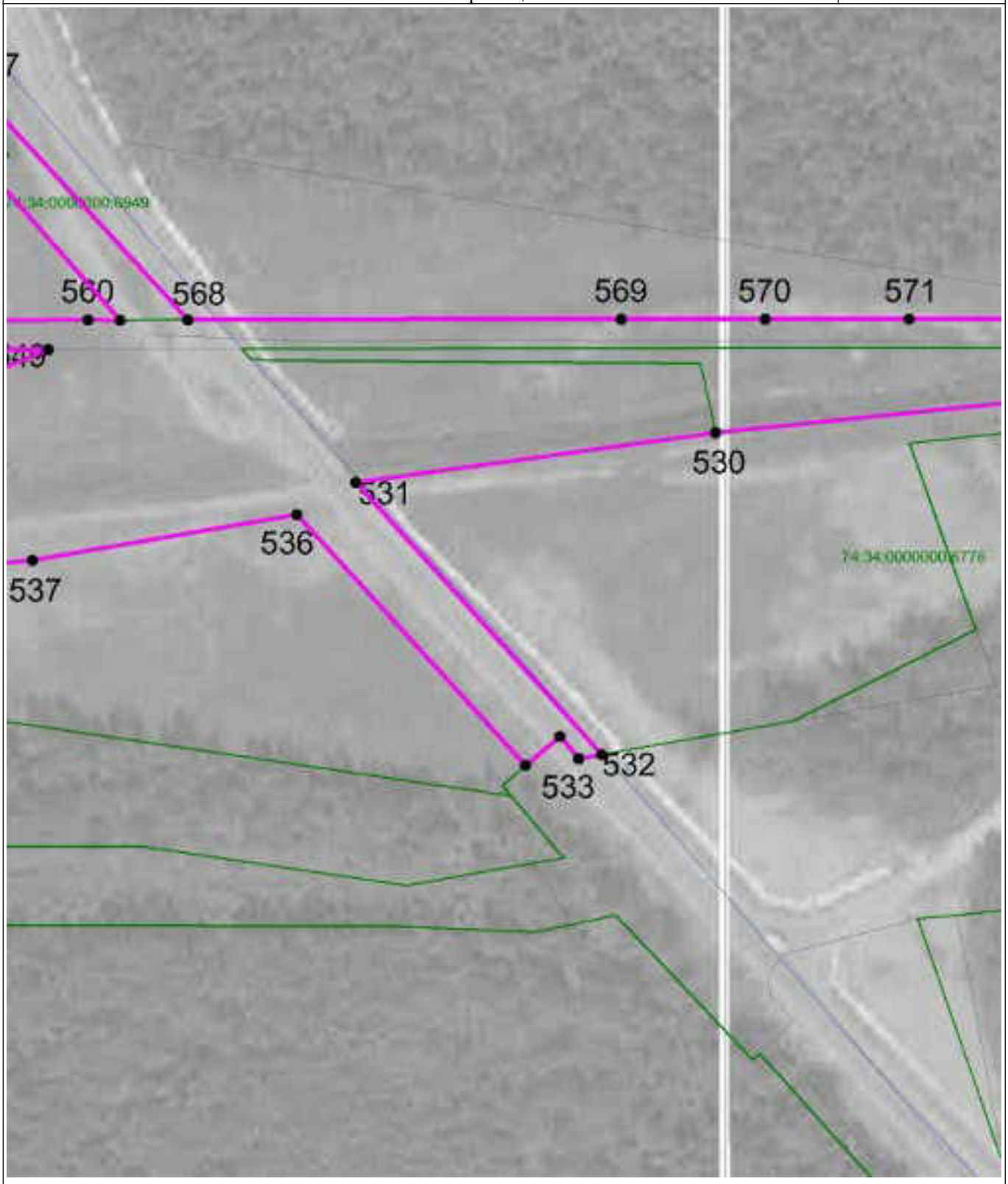

Масштаб 1 : 2000

Используемые условные знаки и обозначения: см. лист с Обзорной схемой границ

Подпись Собенина Е.Ю. Дата 5 мая 2021 г.

Место для оттиска печати (при наличии) лица, составившего описание местоположения границ объекта

ОПИСАНИЕ МЕСТОПОЛОЖЕНИЯ ГРАНИЦ

Челябинская область, Миасский городской округ, территориальная зона Т

План границ объекта

Выносной лист 37

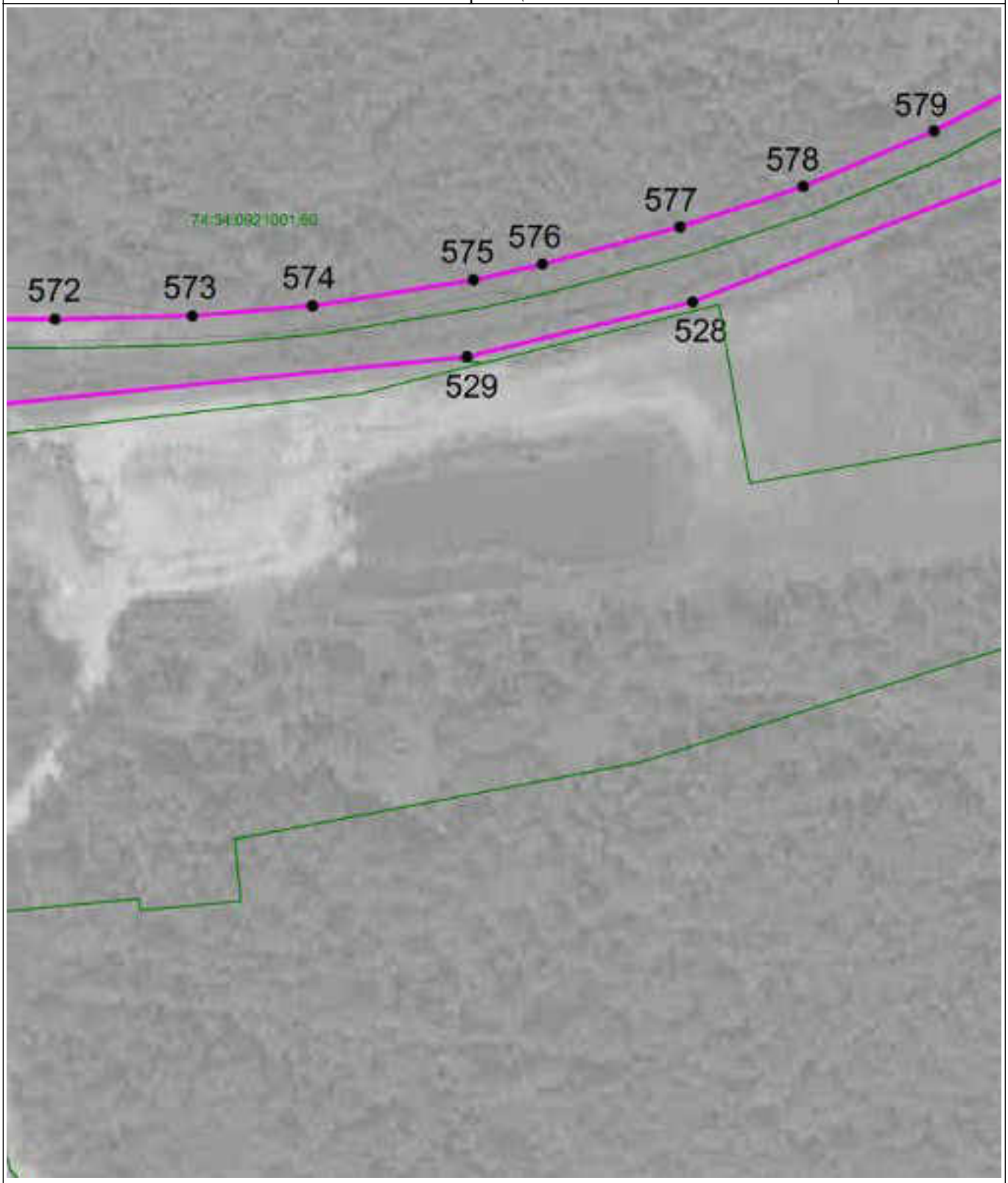

Масштаб 1 : 2000

Используемые условные знаки и обозначения: см. лист с Обзорной схемой границ

Подпись Собенина Е.Ю. Дата 5 мая 2021 г.

Место для оттиска печати (при наличии) лица, составившего описание местоположения границ объекта

ОПИСАНИЕ МЕСТОПОЛОЖЕНИЯ ГРАНИЦ

Челябинская область, Миасский городской округ, территориальная зона Т

План границ объекта

Выносной лист 38

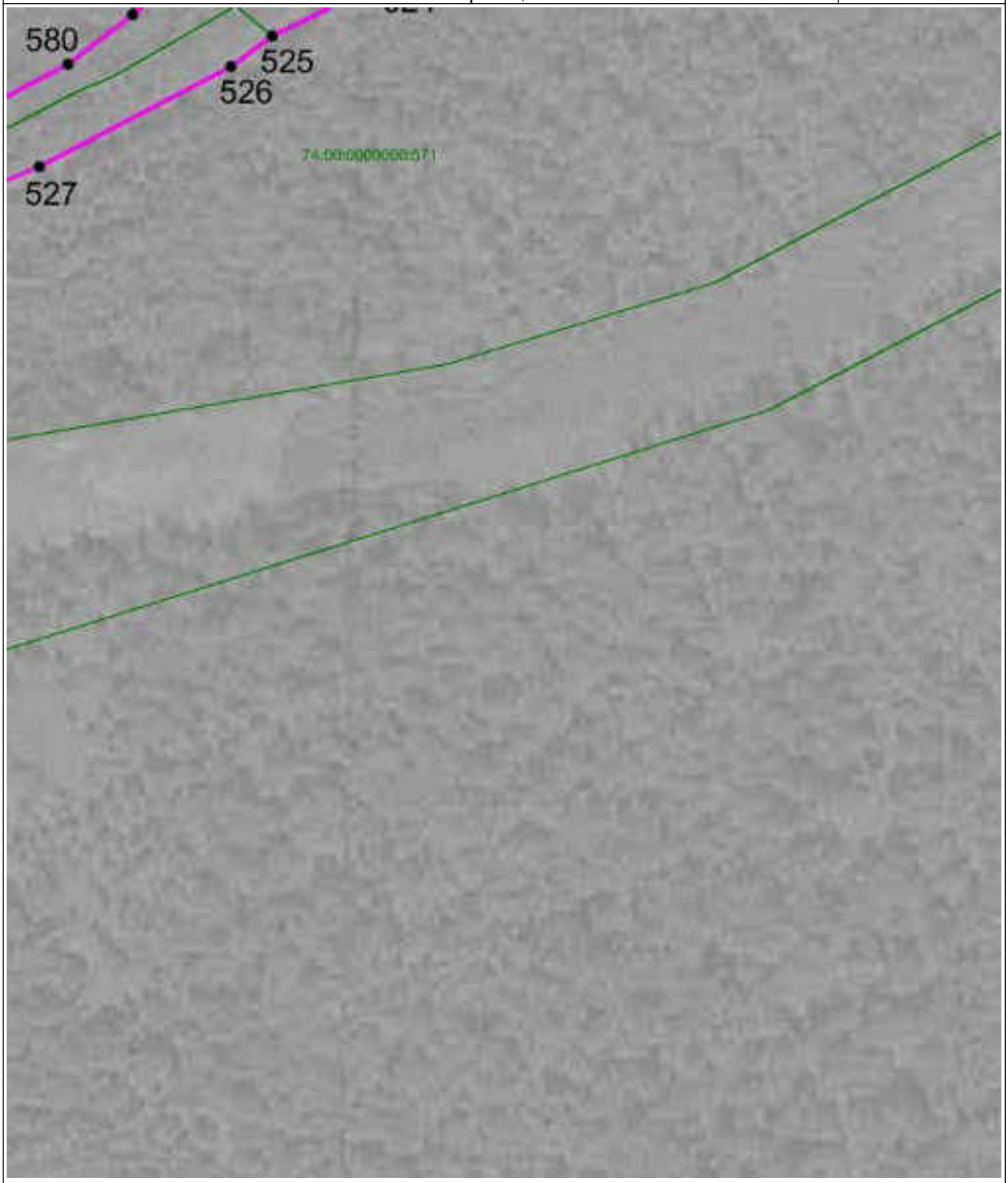

Масштаб 1 : 2000

Используемые условные знаки и обозначения: см. лист с Обзорной схемой границ

Подпись Собенина Е.Ю. Дата 5 мая 2021 г.

Место для оттиска печати (при наличии) лица, составившего описание местоположения границ объекта

ОПИСАНИЕ МЕСТОПОЛОЖЕНИЯ ГРАНИЦ

Челябинская область, Миасский городской округ, территориальная зона Т

План границ объекта

Выносной лист 39



Масштаб 1 : 2000

Используемые условные знаки и обозначения: см. лист с Обзорной схемой границ

Подпись Собенина Е.Ю. Дата 5 мая 2021 г.

Место для оттиска печати (при наличии) лица, составившего описание местоположения границ объекта

ОПИСАНИЕ МЕСТОПОЛОЖЕНИЯ ГРАНИЦ

Челябинская область, Миасский городской округ, территориальная зона Т

План границ объекта

Выносной лист 40



Масштаб 1 : 2000

Используемые условные знаки и обозначения: см. лист с Обзорной схемой границ

Подпись Собенина Е.Ю. Дата 5 мая 2021 г.

Место для оттиска печати (при наличии) лица, составившего описание местоположения границ объекта

ОПИСАНИЕ МЕСТОПОЛОЖЕНИЯ ГРАНИЦ

Челябинская область, Миасский городской округ, территориальная зона Т

План границ объекта

Выносной лист 41



Масштаб 1 : 2000

Используемые условные знаки и обозначения: см. лист с Обзорной схемой границ

Подпись Собенина Е.Ю. Дата 5 мая 2021 г.

Место для оттиска печати (при наличии) лица, составившего описание местоположения границ объекта

ОПИСАНИЕ МЕСТОПОЛОЖЕНИЯ ГРАНИЦ

Челябинская область, Миасский городской округ, территориальная зона Т

План границ объекта

Выносной лист 42



Масштаб 1 : 2000

Используемые условные знаки и обозначения: см. лист с Обзорной схемой границ

Подпись Собенина Е.Ю. Дата 5 мая 2021 г.

Место для оттиска печати (при наличии) лица, составившего описание местоположения границ объекта

ОПИСАНИЕ МЕСТОПОЛОЖЕНИЯ ГРАНИЦ

Челябинская область, Миасский городской округ, территориальная зона Т

План границ объекта

Выносной лист 43



Масштаб 1 : 2000

Используемые условные знаки и обозначения: см. лист с Обзорной схемой границ

Подпись Собенина Е.Ю. Дата 5 мая 2021 г.

Место для оттиска печати (при наличии) лица, составившего описание местоположения границ объекта

ОПИСАНИЕ МЕСТОПОЛОЖЕНИЯ ГРАНИЦ

Челябинская область, Миасский городской округ, территориальная зона Т

План границ объекта

Выносной лист 44



Масштаб 1 : 2000

Используемые условные знаки и обозначения: см. лист с Обзорной схемой границ

Подпись Собенина Е.Ю. Дата 5 мая 2021 г.

Место для оттиска печати (при наличии) лица, составившего описание местоположения границ объекта

ОПИСАНИЕ МЕСТОПОЛОЖЕНИЯ ГРАНИЦ

Челябинская область, Миасский городской округ, территориальная зона Т

План границ объекта

Выносной лист 45



Масштаб 1 : 2000

Используемые условные знаки и обозначения: см. лист с Обзорной схемой границ

Подпись Собенина Е.Ю. Дата 5 мая 2021 г.

Место для оттиска печати (при наличии) лица, составившего описание местоположения границ объекта

ОПИСАНИЕ МЕСТОПОЛОЖЕНИЯ ГРАНИЦ

Челябинская область, Миасский городской округ, территориальная зона Т

План границ объекта

Выносной лист 46



Масштаб 1 : 2000

Используемые условные знаки и обозначения: см. лист с Обзорной схемой границ

Подпись Собенина Е.Ю. Дата 5 мая 2021 г.

Место для оттиска печати (при наличии) лица, составившего описание местоположения границ объекта

ОПИСАНИЕ МЕСТОПОЛОЖЕНИЯ ГРАНИЦ

Челябинская область, Миасский городской округ, территориальная зона Т

План границ объекта

Выносной лист 47

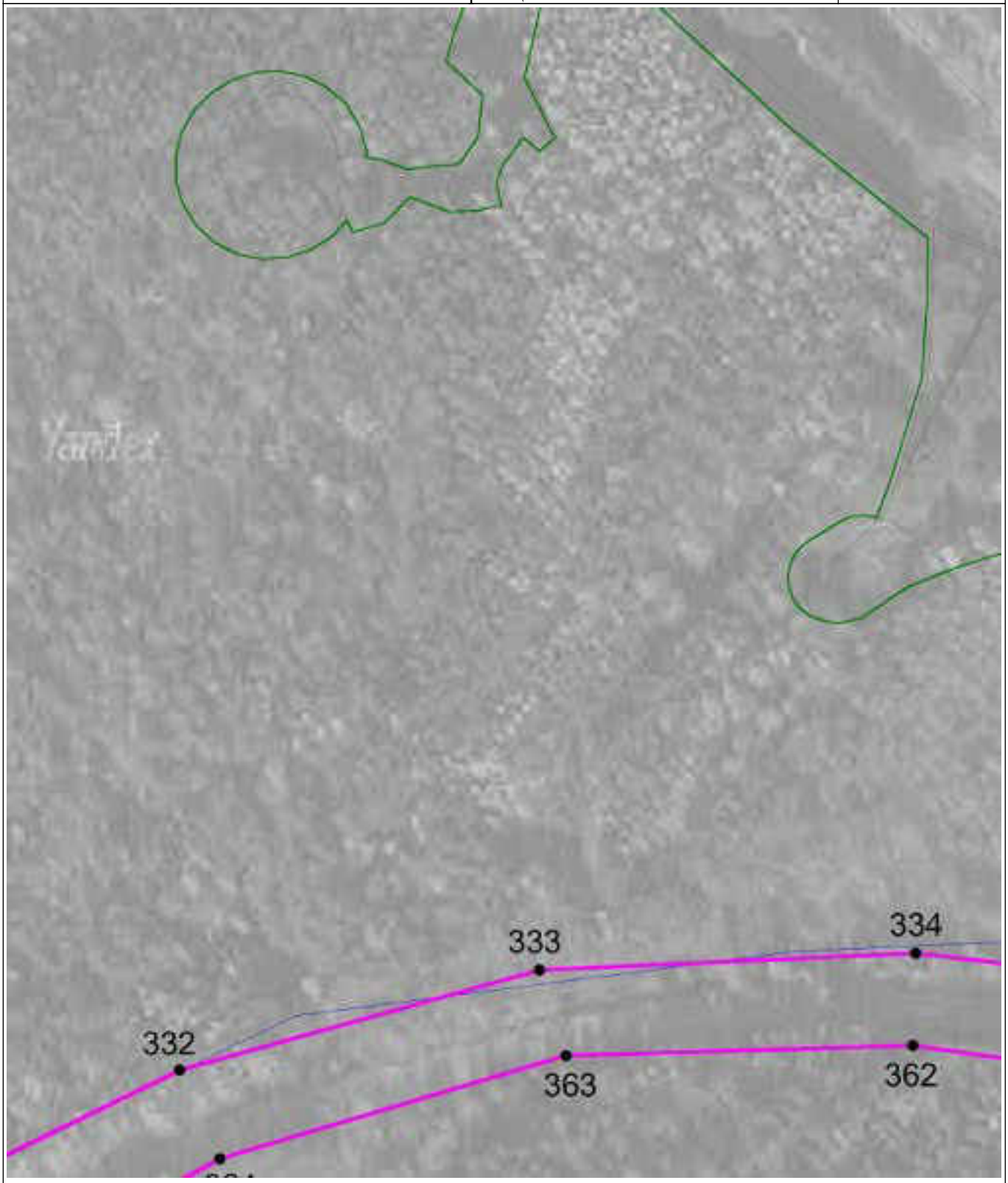

Масштаб 1 : 2000

Используемые условные знаки и обозначения: см. лист с Обзорной схемой границ

Подпись Собенина Е.Ю. Дата 5 мая 2021 г.

Место для оттиска печати (при наличии) лица, составившего описание местоположения границ объекта

ОПИСАНИЕ МЕСТОПОЛОЖЕНИЯ ГРАНИЦ

Челябинская область, Миасский городской округ, территориальная зона Т

План границ объекта

Выносной лист 48



Масштаб 1 : 2000

Используемые условные знаки и обозначения: см. лист с Обзорной схемой границ

Подпись Собенина Е.Ю. Дата 5 мая 2021 г.

Место для оттиска печати (при наличии) лица, составившего описание местоположения границ объекта

ОПИСАНИЕ МЕСТОПОЛОЖЕНИЯ ГРАНИЦ

Челябинская область, Миасский городской округ, территориальная зона Т

План границ объекта

Выносной лист 49



Масштаб 1 : 2000

Используемые условные знаки и обозначения: см. лист с Обзорной схемой границ

Подпись Собенина Е.Ю. Дата 5 мая 2021 г.

Место для оттиска печати (при наличии) лица, составившего описание местоположения границ объекта

ОПИСАНИЕ МЕСТОПОЛОЖЕНИЯ ГРАНИЦ

Челябинская область, Миасский городской округ, территориальная зона Т

План границ объекта

Выносной лист 50

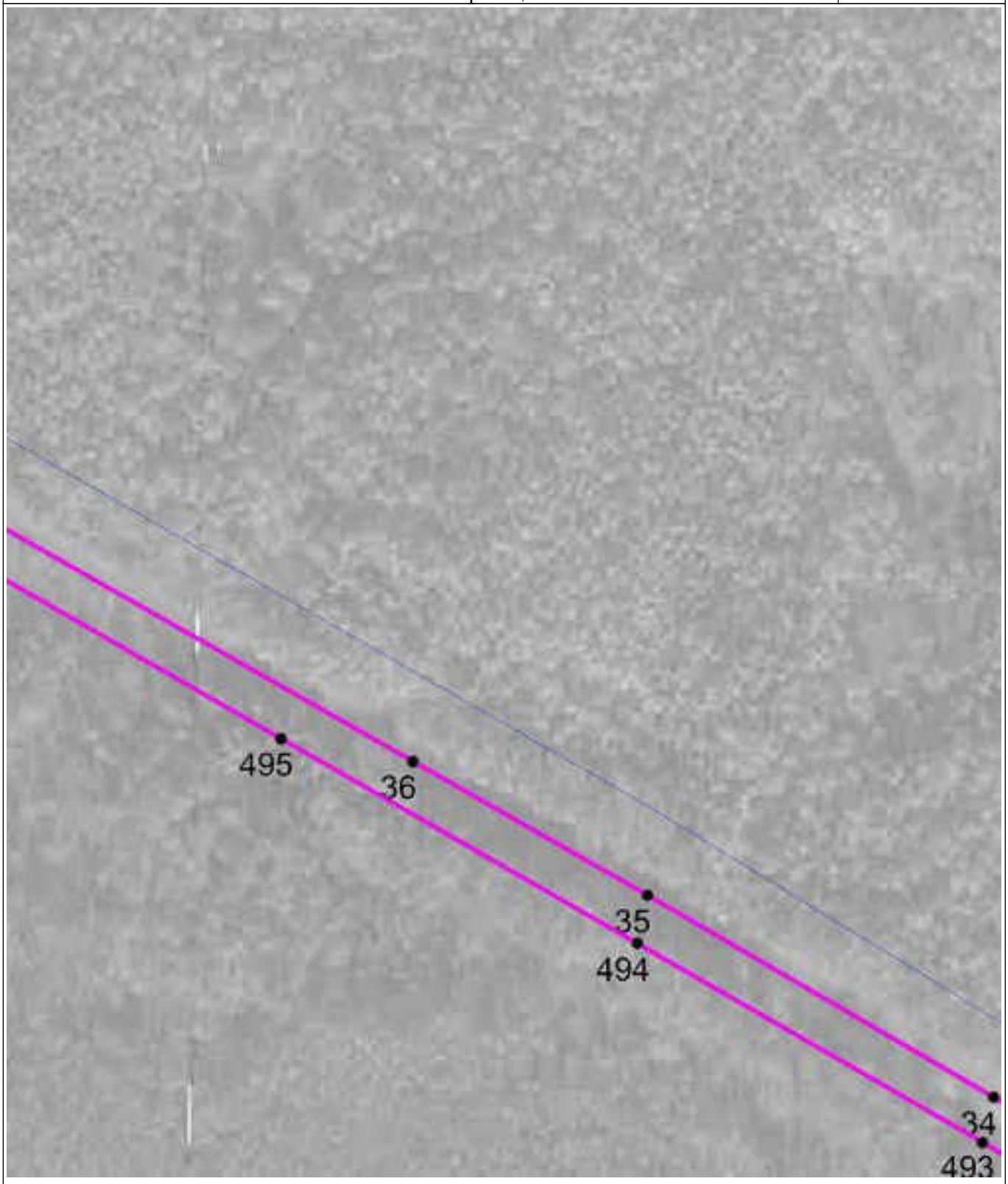

Масштаб 1 : 2000

Используемые условные знаки и обозначения: см. лист с Обзорной схемой границ

Подпись Собенина Е.Ю. Дата 5 мая 2021 г.

Место для оттиска печати (при наличии) лица, составившего описание местоположения границ объекта

ОПИСАНИЕ МЕСТОПОЛОЖЕНИЯ ГРАНИЦ

Челябинская область, Миасский городской округ, территориальная зона Т

План границ объекта

Выносной лист 51



Масштаб 1 : 2000

Используемые условные знаки и обозначения: см. лист с Обзорной схемой границ

Подпись Собенина Е.Ю. Дата 5 мая 2021 г.

Место для оттиска печати (при наличии) лица, составившего описание местоположения границ объекта

ОПИСАНИЕ МЕСТОПОЛОЖЕНИЯ ГРАНИЦ

Челябинская область, Миасский городской округ, территориальная зона Т

План границ объекта

Выносной лист 52



Масштаб 1 : 2000

Используемые условные знаки и обозначения: см. лист с Обзорной схемой границ

Подпись Собенина Е.Ю. Дата 5 мая 2021 г.

Место для оттиска печати (при наличии) лица, составившего описание местоположения границ объекта

ОПИСАНИЕ МЕСТОПОЛОЖЕНИЯ ГРАНИЦ

Челябинская область, Миасский городской округ, территориальная зона Т

План границ объекта

Выносной лист 53



Масштаб 1 : 2000

Используемые условные знаки и обозначения: см. лист с Обзорной схемой границ

Подпись Собенина Е.Ю. Дата 5 мая 2021 г.

Место для оттиска печати (при наличии) лица, составившего описание местоположения границ объекта

ОПИСАНИЕ МЕСТОПОЛОЖЕНИЯ ГРАНИЦ

Челябинская область, Миасский городской округ, территориальная зона Т

План границ объекта

Выносной лист 54



Масштаб 1 : 2000

Используемые условные знаки и обозначения: см. лист с Обзорной схемой границ

Подпись Собенина Е.Ю. Дата 5 мая 2021 г.

Место для оттиска печати (при наличии) лица, составившего описание местоположения границ объекта

ОПИСАНИЕ МЕСТОПОЛОЖЕНИЯ ГРАНИЦ

Челябинская область, Миасский городской округ, территориальная зона Т

План границ объекта

Выносной лист 55



Масштаб 1 : 2000

Используемые условные знаки и обозначения: см. лист с Обзорной схемой границ

Подпись Собенина Е.Ю. Дата 5 мая 2021 г.

Место для оттиска печати (при наличии) лица, составившего описание местоположения границ объекта

ОПИСАНИЕ МЕСТОПОЛОЖЕНИЯ ГРАНИЦ

Челябинская область, Миасский городской округ, территориальная зона Т

План границ объекта

Выносной лист 56

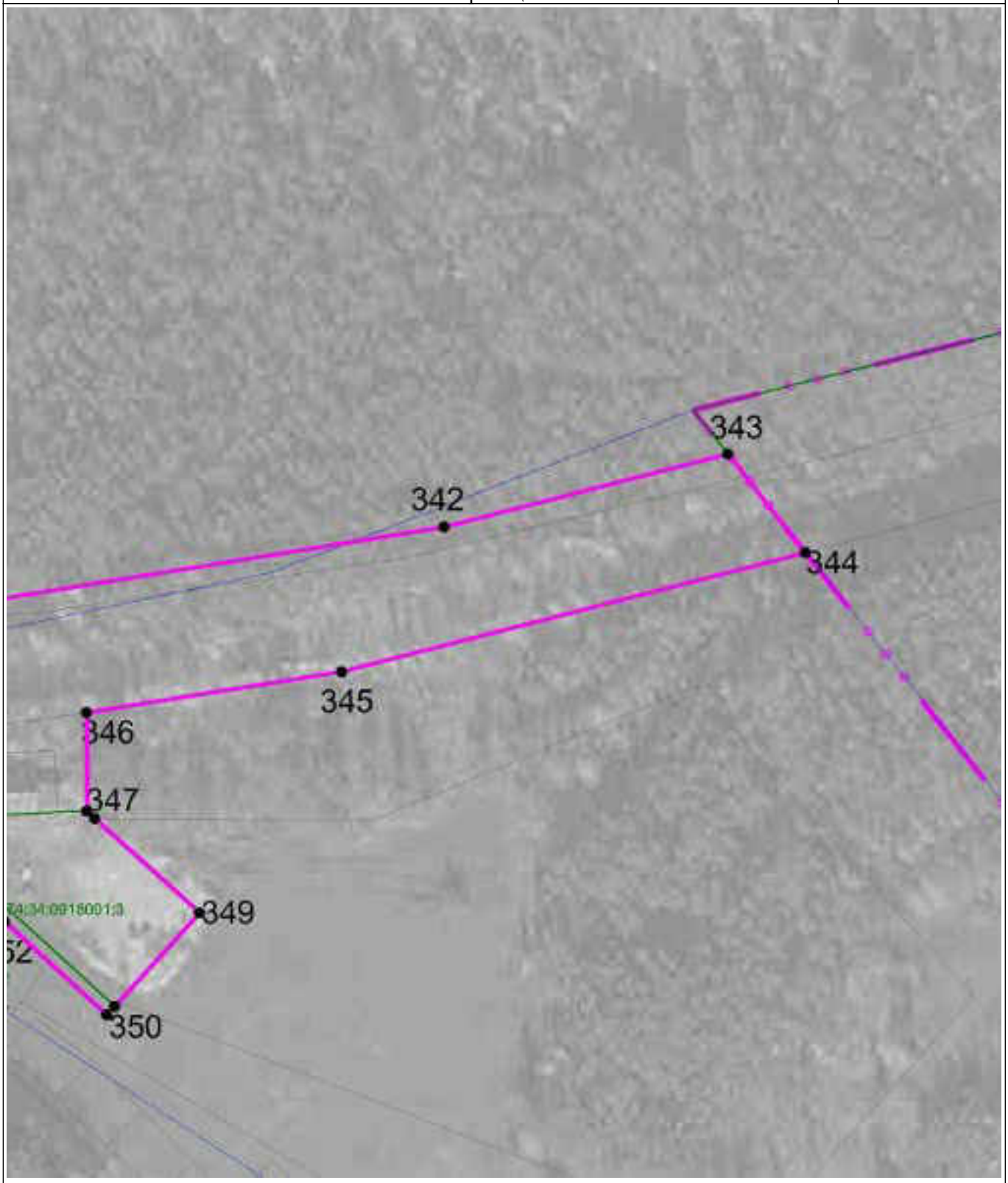

Масштаб 1 : 2000

Используемые условные знаки и обозначения: см. лист с Обзорной схемой границ

Подпись Собенина Е.Ю. Дата 5 мая 2021 г.

Место для оттиска печати (при наличии) лица, составившего описание местоположения границ объекта

ОПИСАНИЕ МЕСТОПОЛОЖЕНИЯ ГРАНИЦ

Челябинская область, Миасский городской округ, территориальная зона Т

План границ объекта

Выносной лист 57



Масштаб 1 : 2000

Используемые условные знаки и обозначения: см. лист с Обзорной схемой границ

Подпись Собенина Е.Ю. Дата 5 мая 2021 г.

Место для оттиска печати (при наличии) лица, составившего описание местоположения границ объекта

ОПИСАНИЕ МЕСТОПОЛОЖЕНИЯ ГРАНИЦ

Челябинская область, Миасский городской округ, территориальная зона Т

План границ объекта

Выносной лист 58



Масштаб 1 : 2000

Используемые условные знаки и обозначения: см. лист с Обзорной схемой границ

Подпись Собенина Е.Ю. Дата 5 мая 2021 г.

Место для оттиска печати (при наличии) лица, составившего описание местоположения границ объекта

ОПИСАНИЕ МЕСТОПОЛОЖЕНИЯ ГРАНИЦ

Челябинская область, Миасский городской округ, территориальная зона Т

План границ объекта

Выносной лист 59



Масштаб 1 : 2000

Используемые условные знаки и обозначения: см. лист с Обзорной схемой границ

Подпись Собенина Е.Ю. Дата 5 мая 2021 г.

Место для оттиска печати (при наличии) лица, составившего описание местоположения границ объекта

ОПИСАНИЕ МЕСТОПОЛОЖЕНИЯ ГРАНИЦ

Челябинская область, Миасский городской округ, территориальная зона Т

План границ объекта

Выносной лист 60



Масштаб 1 : 2000

Используемые условные знаки и обозначения: см. лист с Обзорной схемой границ

Подпись Собенина Е.Ю. Дата 5 мая 2021 г.

Место для оттиска печати (при наличии) лица, составившего описание местоположения границ объекта

ОПИСАНИЕ МЕСТОПОЛОЖЕНИЯ ГРАНИЦ

Челябинская область, Миасский городской округ, территориальная зона Т

План границ объекта

Выносной лист 61

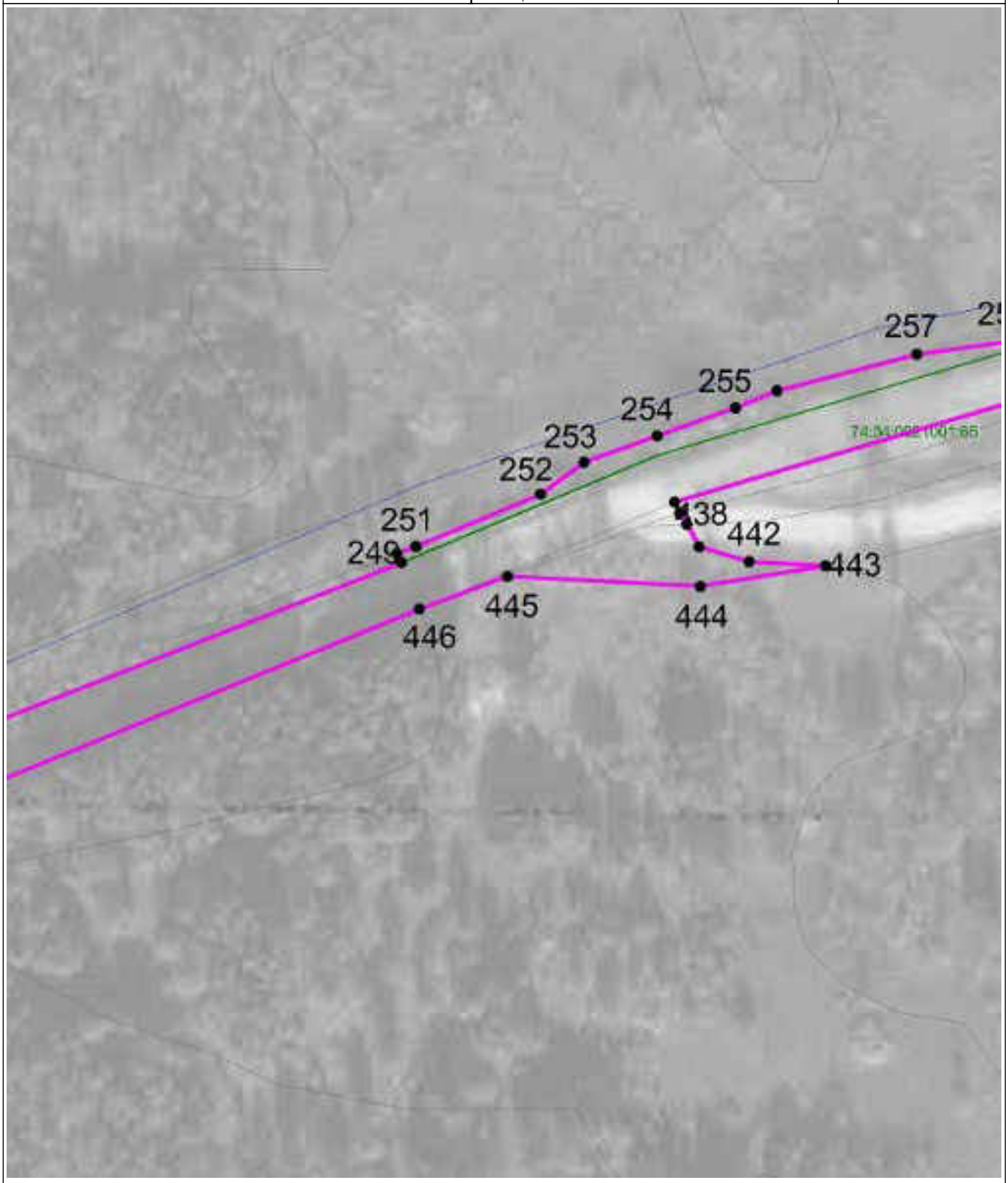

Масштаб 1 : 2000

Используемые условные знаки и обозначения: см. лист с Обзорной схемой границ

Подпись Собенина Е.Ю. Дата 5 мая 2021 г.

Место для оттиска печати (при наличии) лица, составившего описание местоположения границ объекта

ОПИСАНИЕ МЕСТОПОЛОЖЕНИЯ ГРАНИЦ

Челябинская область, Миасский городской округ, территориальная зона Т

План границ объекта

Выносной лист 62



Масштаб 1 : 2000

Используемые условные знаки и обозначения: см. лист с Обзорной схемой границ

Подпись Собенина Е.Ю. Дата 5 мая 2021 г.

Место для оттиска печати (при наличии) лица, составившего описание местоположения границ объекта

ОПИСАНИЕ МЕСТОПОЛОЖЕНИЯ ГРАНИЦ

Челябинская область, Миасский городской округ, территориальная зона Т

План границ объекта

Выносной лист 63

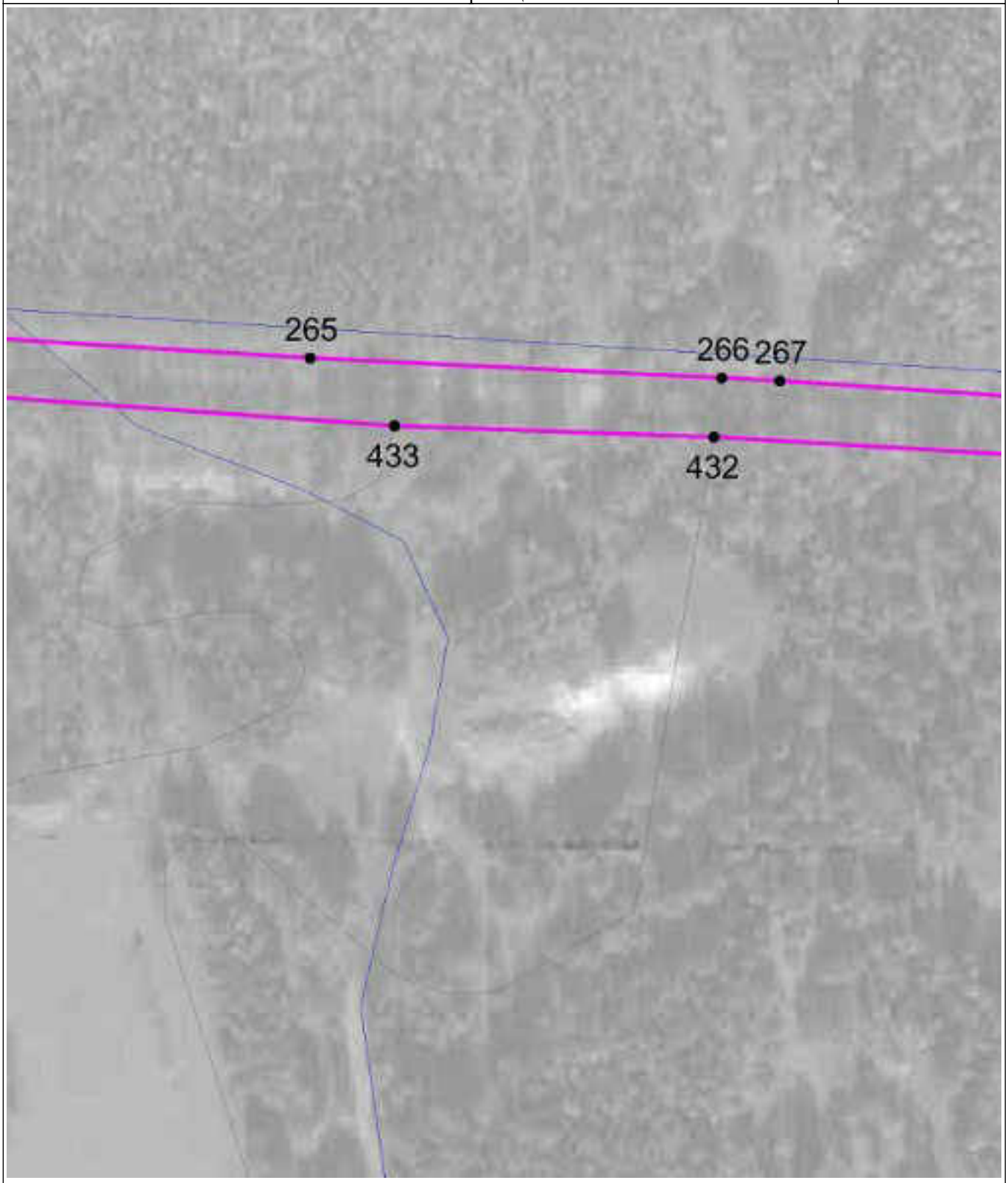

Масштаб 1 : 2000

Используемые условные знаки и обозначения: см. лист с Обзорной схемой границ

Подпись Собенина Е.Ю. Дата 5 мая 2021 г.

Место для оттиска печати (при наличии) лица, составившего описание местоположения границ объекта

ОПИСАНИЕ МЕСТОПОЛОЖЕНИЯ ГРАНИЦ

Челябинская область, Миасский городской округ, территориальная зона Т

План границ объекта

Выносной лист 64

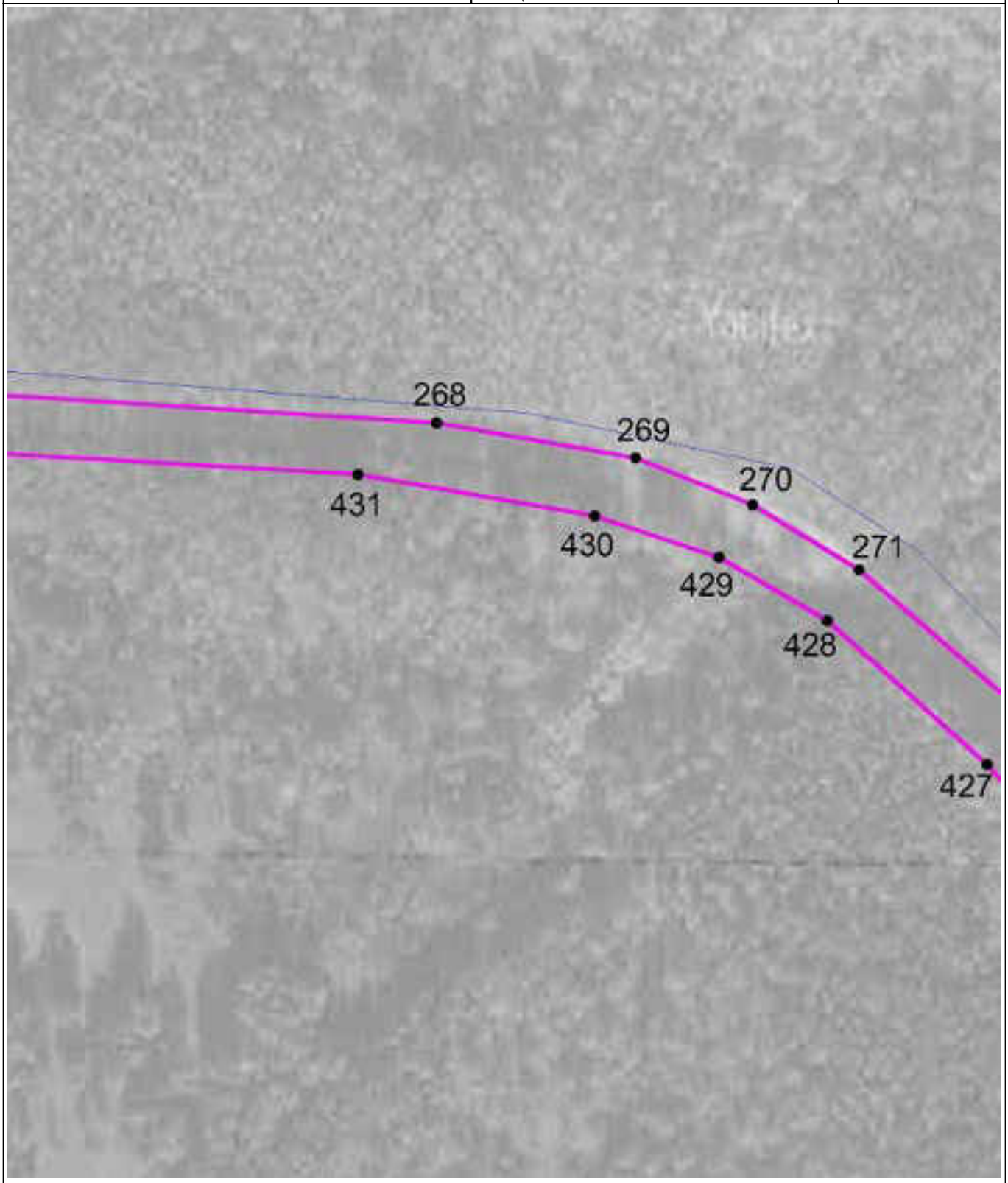

Масштаб 1 : 2000

Используемые условные знаки и обозначения: см. лист с Обзорной схемой границ

Подпись Собенина Е.Ю. Дата 5 мая 2021 г.

Место для оттиска печати (при наличии) лица, составившего описание местоположения границ объекта

ОПИСАНИЕ МЕСТОПОЛОЖЕНИЯ ГРАНИЦ

Челябинская область, Миасский городской округ, территориальная зона Т

План границ объекта

Выносной лист 65



Масштаб 1 : 2000

Используемые условные знаки и обозначения: см. лист с Обзорной схемой границ

Подпись Собенина Е.Ю. Дата 5 мая 2021 г.

Место для оттиска печати (при наличии) лица, составившего описание местоположения границ объекта

ОПИСАНИЕ МЕСТОПОЛОЖЕНИЯ ГРАНИЦ

Челябинская область, Миасский городской округ, территориальная зона Т

План границ объекта

Выносной лист 66



Масштаб 1 : 2000

Используемые условные знаки и обозначения: см. лист с Обзорной схемой границ

Подпись Собенина Е.Ю. Дата 5 мая 2021 г.

Место для оттиска печати (при наличии) лица, составившего описание местоположения границ объекта

ОПИСАНИЕ МЕСТОПОЛОЖЕНИЯ ГРАНИЦ

Челябинская область, Миасский городской округ, территориальная зона Т

План границ объекта

Выносной лист 67



Масштаб 1 : 2000

Используемые условные знаки и обозначения: см. лист с Обзорной схемой границ

Подпись Собенина Е.Ю. Дата 5 мая 2021 г.

Место для оттиска печати (при наличии) лица, составившего описание местоположения границ объекта

ОПИСАНИЕ МЕСТОПОЛОЖЕНИЯ ГРАНИЦ

Челябинская область, Миасский городской округ, территориальная зона Т

План границ объекта

Выносной лист 68



Масштаб 1 : 2000

Используемые условные знаки и обозначения: см. лист с Обзорной схемой границ

Подпись Собенина Е.Ю. Дата 5 мая 2021 г.

Место для оттиска печати (при наличии) лица, составившего описание местоположения границ объекта

ОПИСАНИЕ МЕСТОПОЛОЖЕНИЯ ГРАНИЦ

Челябинская область, Миасский городской округ, территориальная зона Т

План границ объекта

Выносной лист 69



Масштаб 1 : 2000

Используемые условные знаки и обозначения: см. лист с Обзорной схемой границ

Подпись Собенина Е.Ю. Дата 5 мая 2021 г.

Место для оттиска печати (при наличии) лица, составившего описание местоположения границ объекта

ОПИСАНИЕ МЕСТОПОЛОЖЕНИЯ ГРАНИЦ

Челябинская область, Миасский городской округ, территориальная зона Т

План границ объекта

Выносной лист 70



Масштаб 1 : 2000

Используемые условные знаки и обозначения: см. лист с Обзорной схемой границ

Подпись Собенина Е.Ю. Дата 5 мая 2021 г.

Место для оттиска печати (при наличии) лица, составившего описание местоположения границ объекта

ОПИСАНИЕ МЕСТОПОЛОЖЕНИЯ ГРАНИЦ

Челябинская область, Миасский городской округ, территориальная зона Т

План границ объекта

Выносной лист 71



Масштаб 1 : 2000

Используемые условные знаки и обозначения: см. лист с Обзорной схемой границ

Подпись Собенина Е.Ю. Дата 5 мая 2021 г.

Место для оттиска печати (при наличии) лица, составившего описание местоположения границ объекта

ОПИСАНИЕ МЕСТОПОЛОЖЕНИЯ ГРАНИЦ

Челябинская область, Миасский городской округ, территориальная зона Т

План границ объекта

Выносной лист 72



Масштаб 1 : 2000

Используемые условные знаки и обозначения: см. лист с Обзорной схемой границ

Подпись Собенина Е.Ю. Дата 5 мая 2021 г.

Место для оттиска печати (при наличии) лица, составившего описание местоположения границ объекта

ОПИСАНИЕ МЕСТОПОЛОЖЕНИЯ ГРАНИЦ

Челябинская область, Миасский городской округ, территориальная зона Т

План границ объекта

Выносной лист 73



Масштаб 1 : 2000

Используемые условные знаки и обозначения: см. лист с Обзорной схемой границ

Подпись Собенина Е.Ю. Дата 5 мая 2021 г.

Место для оттиска печати (при наличии) лица, составившего описание местоположения границ объекта

ОПИСАНИЕ МЕСТОПОЛОЖЕНИЯ ГРАНИЦ

Челябинская область, Миасский городской округ, территориальная зона Т

План границ объекта

Выносной лист 74

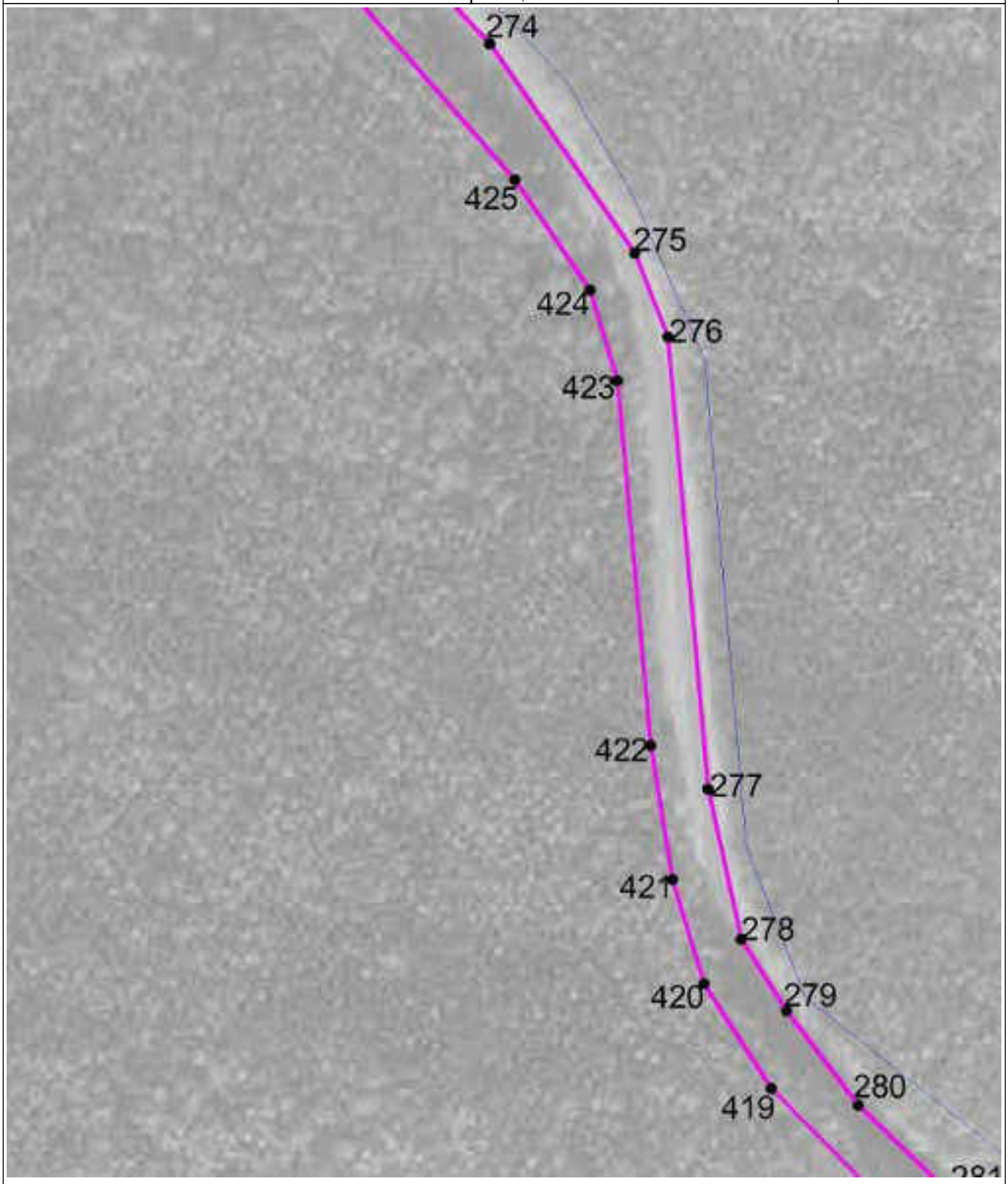

Масштаб 1 : 2000

Используемые условные знаки и обозначения: см. лист с Обзорной схемой границ

Подпись Собенина Е.Ю. Дата 5 мая 2021 г.

Место для оттиска печати (при наличии) лица, составившего описание местоположения границ объекта

ОПИСАНИЕ МЕСТОПОЛОЖЕНИЯ ГРАНИЦ

Челябинская область, Миасский городской округ, территориальная зона Т

План границ объекта

Выносной лист 75



Масштаб 1 : 2000

Используемые условные знаки и обозначения: см. лист с Обзорной схемой границ

Подпись Собенина Е.Ю. Дата 5 мая 2021 г.

Место для оттиска печати (при наличии) лица, составившего описание местоположения границ объекта

ОПИСАНИЕ МЕСТОПОЛОЖЕНИЯ ГРАНИЦ

Челябинская область, Миасский городской округ, территориальная зона Т

План границ объекта

Выносной лист 76



Масштаб 1 : 2000

Используемые условные знаки и обозначения: см. лист с Обзорной схемой границ

Подпись Собенина Е.Ю. Дата 5 мая 2021 г.

Место для оттиска печати (при наличии) лица, составившего описание местоположения границ объекта

ОПИСАНИЕ МЕСТОПОЛОЖЕНИЯ ГРАНИЦ

Челябинская область, Миасский городской округ, территориальная зона Т

План границ объекта

Выносной лист 77



Масштаб 1 : 2000

Используемые условные знаки и обозначения: см. лист с Обзорной схемой границ

Подпись Собенина Е.Ю. Дата 5 мая 2021 г.

Место для оттиска печати (при наличии) лица, составившего описание местоположения границ объекта

ОПИСАНИЕ МЕСТОПОЛОЖЕНИЯ ГРАНИЦ

Челябинская область, Миасский городской округ, территориальная зона Т

План границ объекта

Выносной лист 78



Масштаб 1 : 2000

Используемые условные знаки и обозначения: см. лист с Обзорной схемой границ

Подпись Собенина Е.Ю. Дата 5 мая 2021 г.

Место для оттиска печати (при наличии) лица, составившего описание местоположения границ объекта

ОПИСАНИЕ МЕСТОПОЛОЖЕНИЯ ГРАНИЦ

Челябинская область, Миасский городской округ, территориальная зона Т

План границ объекта

Выносной лист 79



Масштаб 1 : 2000

Используемые условные знаки и обозначения: см. лист с Обзорной схемой границ

Подпись Собенина Е.Ю. Дата 5 мая 2021 г.

Место для оттиска печати (при наличии) лица, составившего описание местоположения границ объекта

ОПИСАНИЕ МЕСТОПОЛОЖЕНИЯ ГРАНИЦ

Челябинская область, Миасский городской округ, территориальная зона Т

План границ объекта

Выносной лист 80



Масштаб 1 : 2000

Используемые условные знаки и обозначения: см. лист с Обзорной схемой границ

Подпись Собенина Е.Ю. Дата 5 мая 2021 г.

Место для оттиска печати (при наличии) лица, составившего описание местоположения границ объекта

ОПИСАНИЕ МЕСТОПОЛОЖЕНИЯ ГРАНИЦ

Челябинская область, Миасский городской округ, территориальная зона Т

План границ объекта

Выносной лист 81



Масштаб 1 : 2000

Используемые условные знаки и обозначения: см. лист с Обзорной схемой границ

Подпись Собенина Е.Ю. Дата 5 мая 2021 г.

Место для оттиска печати (при наличии) лица, составившего описание местоположения границ объекта

ОПИСАНИЕ МЕСТОПОЛОЖЕНИЯ ГРАНИЦ

Челябинская область, Миасский городской округ, территориальная зона Т

План границ объекта

Выносной лист 82



Масштаб 1 : 2000

Используемые условные знаки и обозначения: см. лист с Обзорной схемой границ

Подпись Собенина Е.Ю. Дата 5 мая 2021 г.

Место для оттиска печати (при наличии) лица, составившего описание местоположения границ объекта

ОПИСАНИЕ МЕСТОПОЛОЖЕНИЯ ГРАНИЦ

Челябинская область, Миасский городской округ, территориальная зона Т

План границ объекта

Выносной лист 83



Масштаб 1 : 2000

Используемые условные знаки и обозначения: см. лист с Обзорной схемой границ

Подпись Собенина Е.Ю. Дата 5 мая 2021 г.

Место для оттиска печати (при наличии) лица, составившего описание местоположения границ объекта

ОПИСАНИЕ МЕСТОПОЛОЖЕНИЯ ГРАНИЦ

Челябинская область, Миасский городской округ, территориальная зона Т

План границ объекта

Выносной лист 84



Масштаб 1 : 2000

Используемые условные знаки и обозначения: см. лист с Обзорной схемой границ

Подпись Собенина Е.Ю. Дата 5 мая 2021 г.

Место для оттиска печати (при наличии) лица, составившего описание местоположения границ объекта

ОПИСАНИЕ МЕСТОПОЛОЖЕНИЯ ГРАНИЦ

Челябинская область, Миасский городской округ, территориальная зона Т

План границ объекта

Выносной лист 85



Масштаб 1 : 2000

Используемые условные знаки и обозначения: см. лист с Обзорной схемой границ

Подпись Собенина Е.Ю. Дата 5 мая 2021 г.

Место для оттиска печати (при наличии) лица, составившего описание местоположения границ объекта

ОПИСАНИЕ МЕСТОПОЛОЖЕНИЯ ГРАНИЦ

Челябинская область, Миасский городской округ, территориальная зона Т

План границ объекта

Выносной лист 86



Масштаб 1 : 2000

Используемые условные знаки и обозначения: см. лист с Обзорной схемой границ

Подпись Собенина Е.Ю. Дата 5 мая 2021 г.

Место для оттиска печати (при наличии) лица, составившего описание местоположения границ объекта

ОПИСАНИЕ МЕСТОПОЛОЖЕНИЯ ГРАНИЦ

Челябинская область, Миасский городской округ, территориальная зона Т

План границ объекта

Выносной лист 87



Масштаб 1 : 2000

Используемые условные знаки и обозначения: см. лист с Обзорной схемой границ

Подпись Собенина Е.Ю. Дата 5 мая 2021 г.

Место для оттиска печати (при наличии) лица, составившего описание местоположения границ объекта

ОПИСАНИЕ МЕСТОПОЛОЖЕНИЯ ГРАНИЦ

Челябинская область, Миасский городской округ, территориальная зона Т

План границ объекта

Выносной лист 88



Масштаб 1 : 2000

Используемые условные знаки и обозначения: см. лист с Обзорной схемой границ

Подпись Собенина Е.Ю. Дата 5 мая 2021 г.

Место для оттиска печати (при наличии) лица, составившего описание местоположения границ объекта

ОПИСАНИЕ МЕСТОПОЛОЖЕНИЯ ГРАНИЦ

Челябинская область, Миасский городской округ, территориальная зона Т

План границ объекта

Выносной лист 89



Масштаб 1 : 2000

Используемые условные знаки и обозначения: см. лист с Обзорной схемой границ

Подпись Собенина Е.Ю. Дата 5 мая 2021 г.

Место для оттиска печати (при наличии) лица, составившего описание местоположения границ объекта

ОПИСАНИЕ МЕСТОПОЛОЖЕНИЯ ГРАНИЦ

Челябинская область, Миасский городской округ, территориальная зона Т

План границ объекта

Выносной лист 90



Масштаб 1 : 2000

Используемые условные знаки и обозначения: см. лист с Обзорной схемой границ

Подпись Собенина Е.Ю. Дата 5 мая 2021 г.

Место для оттиска печати (при наличии) лица, составившего описание местоположения границ объекта

ОПИСАНИЕ МЕСТОПОЛОЖЕНИЯ ГРАНИЦ

Челябинская область, Миасский городской округ, территориальная зона Т

План границ объекта

Выносной лист 91



Масштаб 1 : 2000

Используемые условные знаки и обозначения: см. лист с Обзорной схемой границ

Подпись Собенина Е.Ю. Дата 5 мая 2021 г.

Место для оттиска печати (при наличии) лица, составившего описание местоположения границ объекта

ОПИСАНИЕ МЕСТОПОЛОЖЕНИЯ ГРАНИЦ

Челябинская область, Миасский городской округ, территориальная зона Т

План границ объекта

Выносной лист 92



Масштаб 1 : 2000

Используемые условные знаки и обозначения: см. лист с Обзорной схемой границ

Подпись Собенина Е.Ю. Дата 5 мая 2021 г.

Место для оттиска печати (при наличии) лица, составившего описание местоположения границ объекта

ОПИСАНИЕ МЕСТОПОЛОЖЕНИЯ ГРАНИЦ

Челябинская область, Миасский городской округ, территориальная зона Т

План границ объекта

Выносной лист 93



Масштаб 1 : 2000

Используемые условные знаки и обозначения: см. лист с Обзорной схемой границ

Подпись Собенина Е.Ю. Дата 5 мая 2021 г.

Место для оттиска печати (при наличии) лица, составившего описание местоположения границ объекта

ОПИСАНИЕ МЕСТОПОЛОЖЕНИЯ ГРАНИЦ

Челябинская область, Миасский городской округ, территориальная зона Т

План границ объекта

Выносной лист 94



Масштаб 1 : 2000

Используемые условные знаки и обозначения: см. лист с Обзорной схемой границ

Подпись Собенина Е.Ю. Дата 5 мая 2021 г.

Место для оттиска печати (при наличии) лица, составившего описание местоположения границ объекта

ОПИСАНИЕ МЕСТОПОЛОЖЕНИЯ ГРАНИЦ

Челябинская область, Миасский городской округ, территориальная зона Т

План границ объекта

Выносной лист 95

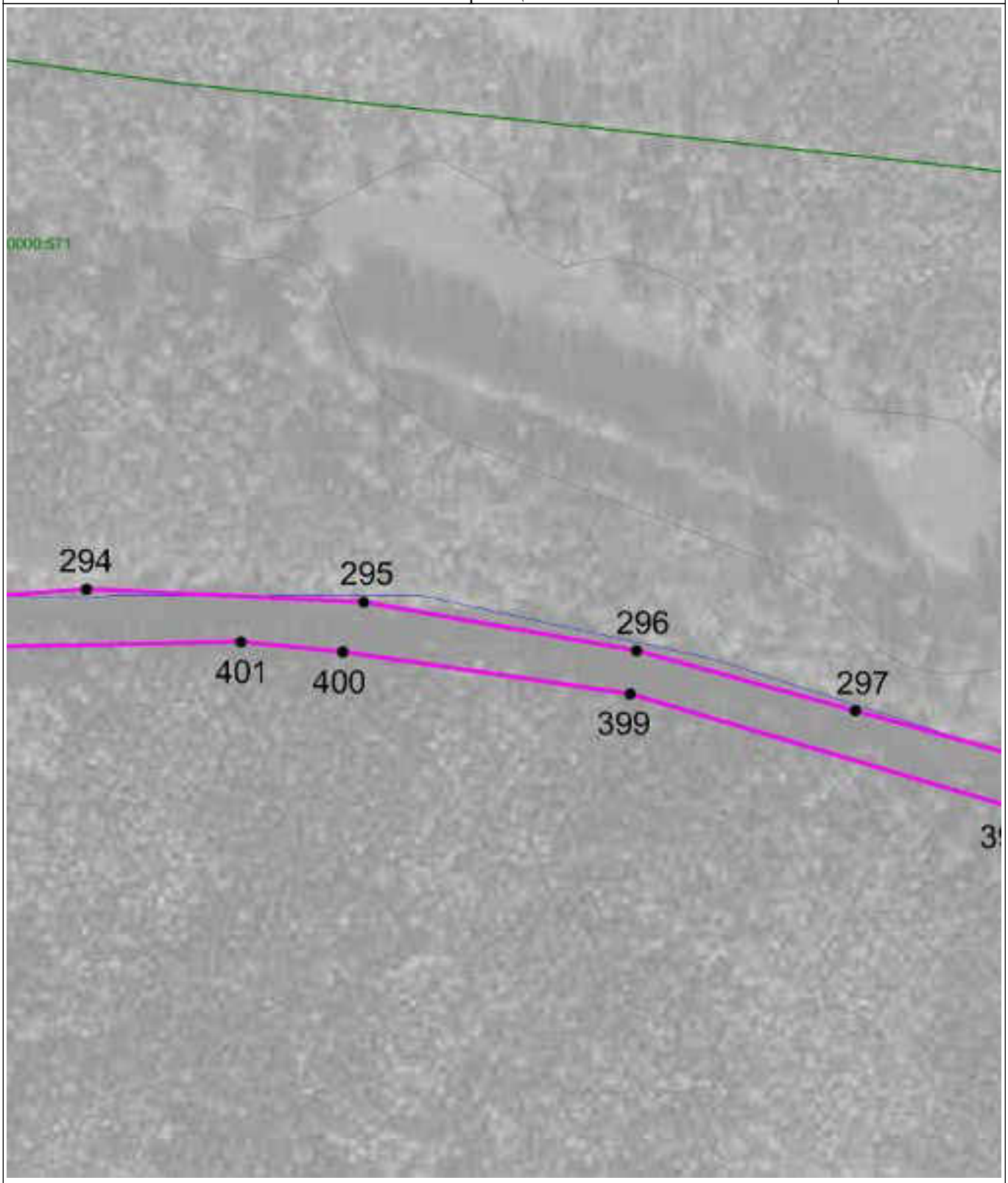

Масштаб 1 : 2000

Используемые условные знаки и обозначения: см. лист с Обзорной схемой границ

Подпись Собенина Е.Ю. Дата 5 мая 2021 г.

Место для оттиска печати (при наличии) лица, составившего описание местоположения границ объекта

ОПИСАНИЕ МЕСТОПОЛОЖЕНИЯ ГРАНИЦ

Челябинская область, Миасский городской округ, территориальная зона Т

План границ объекта

Выносной лист 96

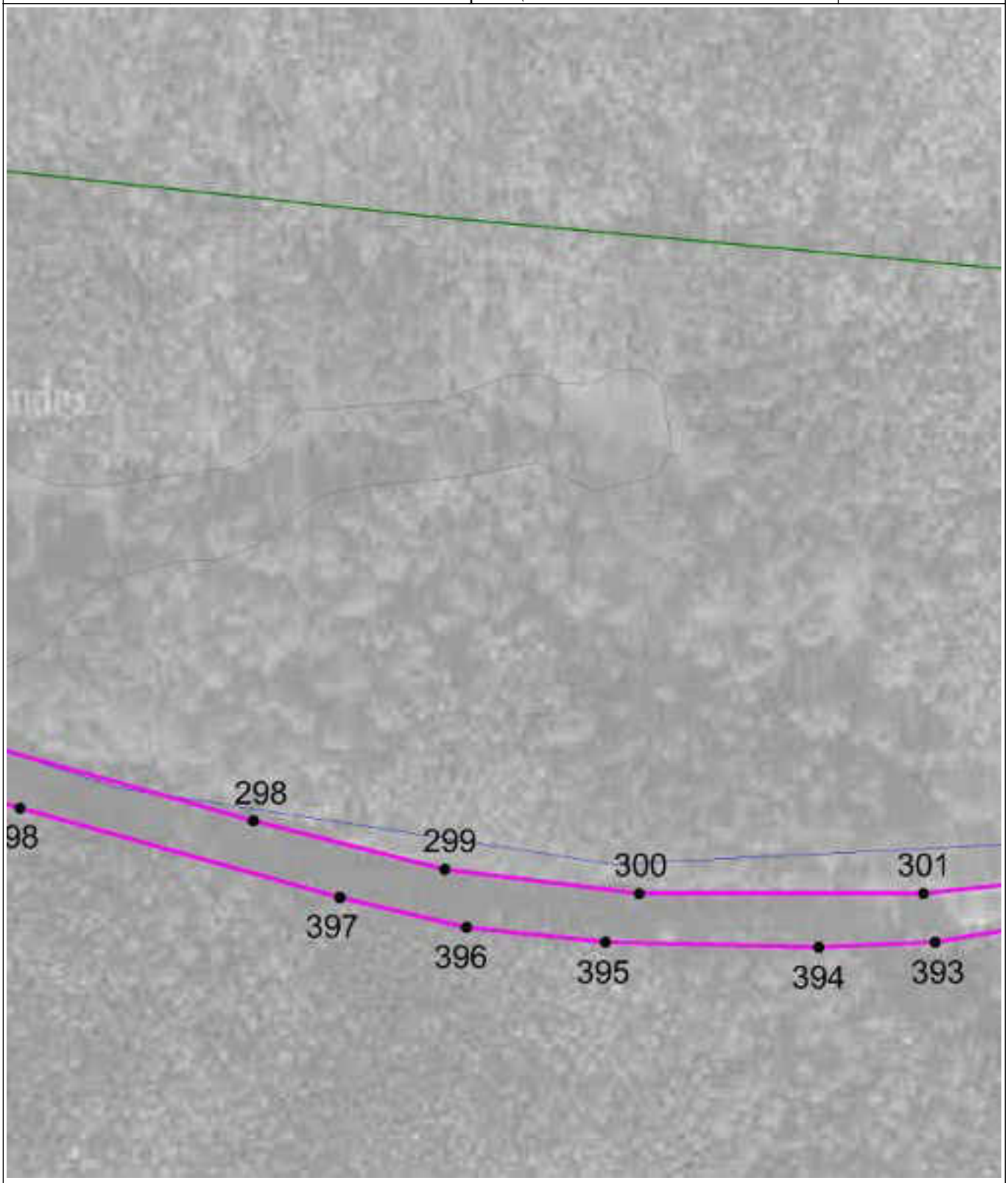

Масштаб 1 : 2000

Используемые условные знаки и обозначения: см. лист с Обзорной схемой границ

Подпись Собенина Е.Ю. Дата 5 мая 2021 г.

Место для оттиска печати (при наличии) лица, составившего описание местоположения границ объекта

ОПИСАНИЕ МЕСТОПОЛОЖЕНИЯ ГРАНИЦ

Челябинская область, Миасский городской округ, территориальная зона Т

План границ объекта

Выносной лист 97

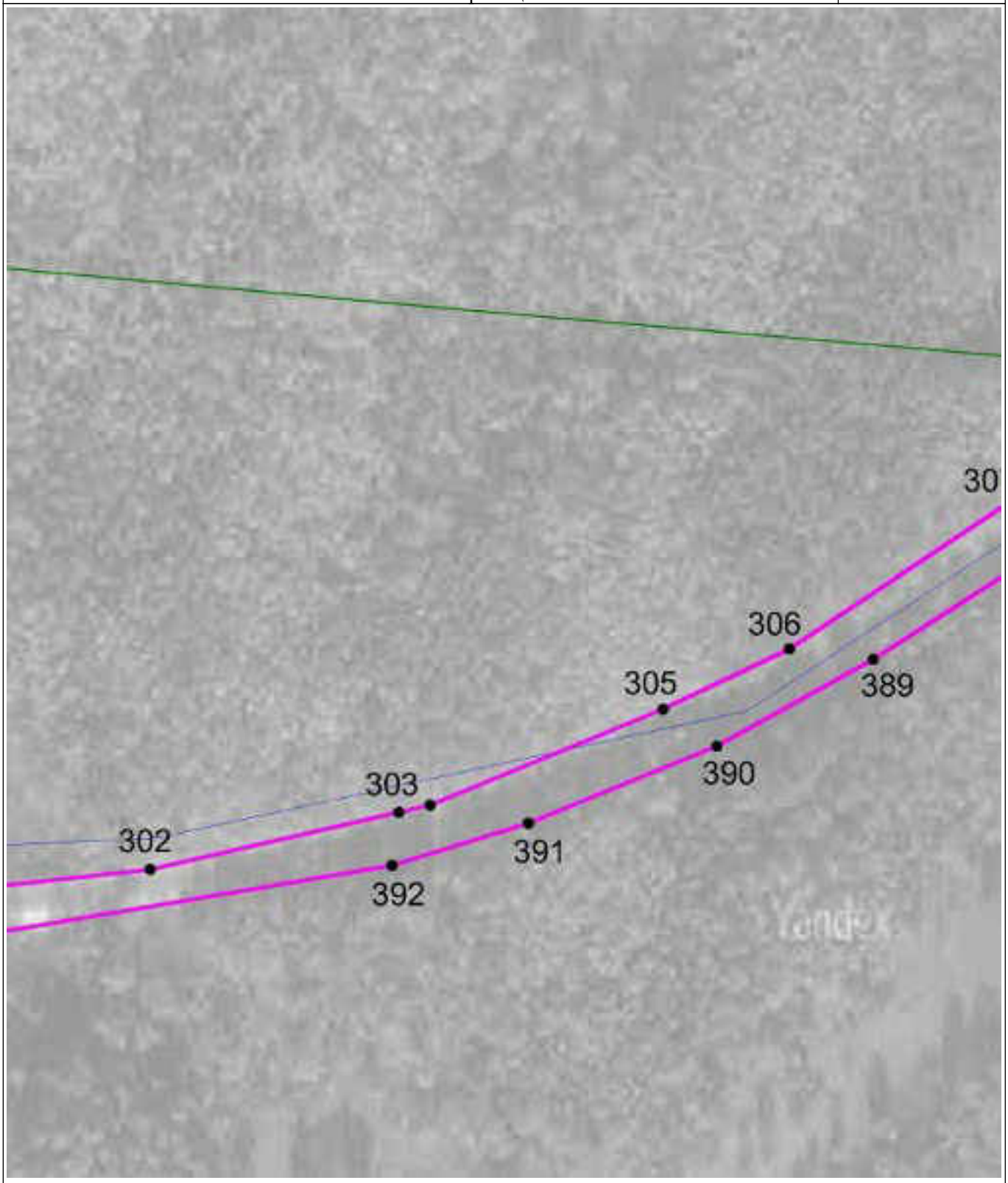

Масштаб 1 : 2000

Используемые условные знаки и обозначения: см. лист с Обзорной схемой границ

Подпись Собенина Е.Ю. Дата 5 мая 2021 г.

Место для оттиска печати (при наличии) лица, составившего описание местоположения границ объекта

ОПИСАНИЕ МЕСТОПОЛОЖЕНИЯ ГРАНИЦ

Челябинская область, Миасский городской округ, территориальная зона Т

План границ объекта

Выносной лист 98



Масштаб 1 : 2000

Используемые условные знаки и обозначения: см. лист с Обзорной схемой границ

Подпись Собенина Е.Ю. Дата 5 мая 2021 г.

Место для оттиска печати (при наличии) лица, составившего описание местоположения границ объекта

ОПИСАНИЕ МЕСТОПОЛОЖЕНИЯ ГРАНИЦ

Челябинская область, Миасский городской округ, территориальная зона Т

(наименование объекта местоположение границ, которого описано (далее - объект)

Сведения об объекте

№ № п/п	Характеристики объекта	Описание характеристик
1	2	3
1	Местоположение объекта	Челябинская область, Миасский городской округ, территориальная зона Т
2	Площадь объекта ± величина погрешности определения площади (Р ± ΔР)	855.81 га
3	Иные характеристики объекта	—

ОПИСАНИЕ МЕСТОПОЛОЖЕНИЯ ГРАНИЦ

Челябинская область, Миасский городской округ, территориальная зона Т
(наименование объекта)

Сведения о местоположении границ объекта

1. Система координат МСК-74

2. Сведения о характерных точках границ объекта

Обозначение характерных точек границ	Координаты, м		Метод определения координат и средняя квадратическая погрешность положения характерной точки (Mt), м	Описание обозначения точки
	X	Y		
1	2	3	4	5
Часть № 1				
1	601468.43	2220532.00	картометрический метод; Mt=0,4	—
2	601464.00	2220545.22	картометрический метод; Mt=0,4	—
3	601455.26	2220569.80	картометрический метод; Mt=0,4	—
4	601418.59	2220672.54	картометрический метод; Mt=0,4	—
5	601399.95	2220710.99	картометрический метод; Mt=0,4	—
6	601351.71	2220796.35	картометрический метод; Mt=0,4	—
7	601284.65	2220891.77	картометрический метод; Mt=0,4	—
8	601195.09	2220973.21	картометрический метод; Mt=0,4	—
9	601085.69	2221040.48	картометрический метод; Mt=0,4	—
10	600972.81	2221065.75	картометрический метод; Mt=0,4	—
11	600826.23	2221068.99	картометрический метод; Mt=0,4	—
12	600732.94	2221060.51	картометрический метод; Mt=0,4	—
13	600643.78	2221057.41	картометрический метод; Mt=0,4	—
14	600577.24	2221065.85	картометрический метод; Mt=0,4	—
15	600472.82	2221088.94	картометрический метод; Mt=0,4	—
16	600373.62	2221110.45	картометрический метод; Mt=0,4	—
17	600257.20	2221121.34	картометрический метод; Mt=0,4	—
18	600132.58	2221106.38	картометрический метод; Mt=0,4	—
19	600032.53	2221084.61	картометрический метод; Mt=0,4	—
20	600024.31	2221123.75	картометрический метод; Mt=0,4	—
21	599958.55	2221120.05	картометрический метод; Mt=0,4	—
22	599906.23	2221135.56	картометрический метод; Mt=0,4	—
23	599859.37	2221167.33	картометрический метод; Mt=0,4	—
24	599826.32	2221210.75	картометрический метод; Mt=0,4	—
25	599806.23	2221266.45	картометрический метод; Mt=0,4	—
26	599806.04	2221319.49	картометрический метод; Mt=0,4	—
27	599851.16	2221482.58	картометрический метод; Mt=0,4	—
28	599855.24	2221618.29	картометрический метод; Mt=0,4	—
29	599815.29	2221616.11	картометрический метод; Mt=0,4	—
30	599777.62	2221745.25	картометрический метод; Mt=0,4	—

Челябинская область, Миасский городской округ, территориальная зона Т				
Обозначение характерных точек границ	Координаты, м		Метод определения координат и средняя квадратическая погрешность положения характерной точки (Mt), м	Описание обозначения точки
	X	Y		
1	2	3	4	5
31	599727.07	2221842.33	картометрический метод; Mt=0,4	—
32	599624.70	2222025.44	картометрический метод; Mt=0,4	—
33	599536.96	2222117.74	картометрический метод; Mt=0,4	—
34	599347.54	2222226.48	картометрический метод; Mt=0,4	—
35	599301.35	2222274.94	картометрический метод; Mt=0,4	—
36	599265.90	2222343.97	картометрический метод; Mt=0,4	—
37	599118.41	2222567.80	картометрический метод; Mt=0,4	—
38	599002.62	2222605.40	картометрический метод; Mt=0,4	—
39	598893.63	2222623.06	картометрический метод; Mt=0,4	—
40	598749.19	2222618.68	картометрический метод; Mt=0,4	—
41	598675.38	2222608.08	картометрический метод; Mt=0,4	—
42	598600.46	2222602.83	картометрический метод; Mt=0,4	—
43	598519.40	2222620.60	картометрический метод; Mt=0,4	—
44	598421.19	2222645.89	картометрический метод; Mt=0,4	—
45	598340.63	2222659.61	картометрический метод; Mt=0,4	—
46	598231.56	2222663.69	картометрический метод; Mt=0,4	—
47	597995.75	2222646.59	картометрический метод; Mt=0,4	—
48	597902.43	2222639.05	картометрический метод; Mt=0,4	—
49	597813.67	2222634.33	картометрический метод; Mt=0,4	—
50	597732.06	2222652.06	картометрический метод; Mt=0,4	—
51	597650.34	2222685.05	картометрический метод; Mt=0,4	—
52	597644.34	2222684.96	картометрический метод; Mt=0,4	—
53	597612.71	2222696.15	картометрический метод; Mt=0,4	—
54	597531.88	2222724.73	картометрический метод; Mt=0,4	—
55	597522.12	2222668.61	картометрический метод; Mt=0,4	—
56	597354.01	2222679.83	картометрический метод; Mt=0,4	—
57	597338.05	2222682.31	картометрический метод; Mt=0,4	—
58	597229.09	2222729.63	картометрический метод; Mt=0,4	—
59	597292.69	2222977.95	картометрический метод; Mt=0,4	—
60	597330.53	2222985.09	картометрический метод; Mt=0,4	—
61	597426.07	2222955.15	картометрический метод; Mt=0,4	—
62	597528.68	2222995.62	картометрический метод; Mt=0,4	—
63	597676.08	2222983.64	картометрический метод; Mt=0,4	—
64	597693.80	2222981.88	картометрический метод; Mt=0,4	—
65	597689.09	2222924.65	картометрический метод; Mt=0,4	—
66	597706.29	2222923.89	картометрический метод; Mt=0,4	—
67	597702.50	2222873.25	картометрический метод; Mt=0,4	—
68	597830.17	2222859.96	картометрический метод; Mt=0,4	—
69	597833.20	2222894.91	картометрический метод; Mt=0,4	—
70	597970.85	2222925.80	картометрический метод; Mt=0,4	—
71	598163.06	2222927.63	картометрический метод; Mt=0,4	—

Челябинская область, Миасский городской округ, территориальная зона Т				
Обозначение характерных точек границ	Координаты, м		Метод определения координат и средняя квадратическая погрешность положения характерной точки (Mt), м	Описание обозначения точки
	X	Y		
1	2	3	4	5
72	598348.12	2222939.34	картометрический метод; Mt=0,4	—
73	598364.04	2223031.74	картометрический метод; Mt=0,4	—
74	598390.95	2223187.95	картометрический метод; Mt=0,4	—
75	598425.00	2223285.64	картометрический метод; Mt=0,4	—
76	598470.91	2223376.47	картометрический метод; Mt=0,4	—
77	598498.88	2223413.31	картометрический метод; Mt=0,4	—
78	598529.52	2223441.94	картометрический метод; Mt=0,4	—
79	598588.69	2223467.89	картометрический метод; Mt=0,4	—
80	598637.05	2223476.22	картометрический метод; Mt=0,4	—
81	598711.11	2223474.09	картометрический метод; Mt=0,4	—
82	598778.44	2223446.51	картометрический метод; Mt=0,4	—
83	598832.97	2223390.47	картометрический метод; Mt=0,4	—
84	598884.27	2223312.42	картометрический метод; Mt=0,4	—
85	598954.59	2223206.69	картометрический метод; Mt=0,4	—
86	599266.11	2222986.77	картометрический метод; Mt=0,4	—
87	599354.05	2222973.22	картометрический метод; Mt=0,4	—
88	599418.15	2222943.13	картометрический метод; Mt=0,4	—
89	599682.66	2222899.49	картометрический метод; Mt=0,4	—
90	599858.41	2222958.07	картометрический метод; Mt=0,4	—
91	599984.65	2223065.29	картометрический метод; Mt=0,4	—
92	600009.75	2223045.94	картометрический метод; Mt=0,4	—
93	600013.11	2223043.36	картометрический метод; Mt=0,4	—
94	600036.69	2223021.89	картометрический метод; Mt=0,4	—
95	600046.98	2223004.35	картометрический метод; Mt=0,4	—
96	600096.57	2222760.61	картометрический метод; Mt=0,4	—
97	600097.19	2222756.88	картометрический метод; Mt=0,4	—
98	600105.64	2222706.17	картометрический метод; Mt=0,4	—
99	600126.81	2222675.03	картометрический метод; Mt=0,4	—
100	600151.00	2222653.25	картометрический метод; Mt=0,4	—
101	600160.91	2222641.71	картометрический метод; Mt=0,4	—
102	600170.52	2222630.52	картометрический метод; Mt=0,4	—
103	600200.47	2222595.64	картометрический метод; Mt=0,4	—
104	600221.34	2222571.33	картометрический метод; Mt=0,4	—
105	600233.61	2222556.71	картометрический метод; Mt=0,4	—
106	600249.33	2222541.10	картометрический метод; Mt=0,4	—
107	600269.01	2222525.12	картометрический метод; Mt=0,4	—
108	600335.06	2222480.93	картометрический метод; Mt=0,4	—
109	600377.96	2222455.81	картометрический метод; Mt=0,4	—
110	600382.87	2222452.93	картометрический метод; Mt=0,4	—
111	600587.02	2222333.38	картометрический метод; Mt=0,4	—
112	600655.61	2222291.79	картометрический метод; Mt=0,4	—

Челябинская область, Миасский городской округ, территориальная зона Т				
Обозначение характерных точек границ	Координаты, м		Метод определения координат и средняя квадратическая погрешность положения характерной точки (Mt), м	Описание обозначения точки
	X	Y		
1	2	3	4	5
113	600668.56	2222286.75	картометрический метод; Mt=0,4	—
114	600866.38	2222241.23	картометрический метод; Mt=0,4	—
115	600962.03	2222220.23	картометрический метод; Mt=0,4	—
116	601058.26	2222210.90	картометрический метод; Mt=0,4	—
117	601168.49	2222202.74	картометрический метод; Mt=0,4	—
118	601230.89	2222188.74	картометрический метод; Mt=0,4	—
119	601335.29	2222140.92	картометрический метод; Mt=0,4	—
120	601419.27	2222091.34	картометрический метод; Mt=0,4	—
121	601552.08	2221980.14	картометрический метод; Mt=0,4	—
122	601558.47	2221986.94	картометрический метод; Mt=0,4	—
123	601567.10	2221979.18	картометрический метод; Mt=0,4	—
124	601574.17	2221978.13	картометрический метод; Mt=0,4	—
125	601581.45	2221983.16	картометрический метод; Mt=0,4	—
126	601429.19	2222108.26	картометрический метод; Mt=0,4	—
127	601341.12	2222157.25	картометрический метод; Mt=0,4	—
128	601229.84	2222206.41	картометрический метод; Mt=0,4	—
129	601169.84	2222217.10	картометрический метод; Mt=0,4	—
130	601061.35	2222223.68	картометрический метод; Mt=0,4	—
131	600966.01	2222236.83	картометрический метод; Mt=0,4	—
132	600863.27	2222259.02	картометрический метод; Mt=0,4	—
133	600668.47	2222305.05	картометрический метод; Mt=0,4	—
134	600596.14	2222345.32	картометрический метод; Mt=0,4	—
135	600342.17	2222494.09	картометрический метод; Mt=0,4	—
136	600257.51	2222550.80	картометрический метод; Mt=0,4	—
137	600234.49	2222577.10	картометрический метод; Mt=0,4	—
138	600171.57	2222660.51	картометрический метод; Mt=0,4	—
139	600195.11	2222677.75	картометрический метод; Mt=0,4	—
140	600191.25	2222682.37	картометрический метод; Mt=0,4	—
141	600185.39	2222687.40	картометрический метод; Mt=0,4	—
142	600177.53	2222704.05	картометрический метод; Mt=0,4	—
143	600148.58	2222683.49	картометрический метод; Mt=0,4	—
144	600123.18	2222710.11	картометрический метод; Mt=0,4	—
145	600072.40	2222968.49	картометрический метод; Mt=0,4	—
146	600063.97	2223001.20	картометрический метод; Mt=0,4	—
147	600056.77	2223023.76	картометрический метод; Mt=0,4	—
148	599995.82	2223077.79	картометрический метод; Mt=0,4	—
149	600123.28	2223314.22	картометрический метод; Mt=0,4	—
150	600120.42	2223447.97	картометрический метод; Mt=0,4	—
151	600063.32	2223526.37	картометрический метод; Mt=0,4	—
152	600061.91	2223615.63	картометрический метод; Mt=0,4	—
153	600048.43	2223733.92	картометрический метод; Mt=0,4	—

Челябинская область, Миасский городской округ, территориальная зона Т				
Обозначение характерных точек границ	Координаты, м		Метод определения координат и средняя квадратическая погрешность положения характерной точки (Mt), м	Описание обозначения точки
	X	Y		
1	2	3	4	5
154	599999.92	2223854.80	картометрический метод; Mt=0,4	—
155	599932.29	2223952.28	картометрический метод; Mt=0,4	—
156	599832.16	2224034.33	картометрический метод; Mt=0,4	—
157	599746.80	2224090.82	картометрический метод; Mt=0,4	—
158	599664.05	2224145.24	картометрический метод; Mt=0,4	—
159	599544.05	2224200.69	картометрический метод; Mt=0,4	—
160	599431.22	2224217.12	картометрический метод; Mt=0,4	—
161	599315.53	2224207.34	картометрический метод; Mt=0,4	—
162	599225.04	2224201.52	картометрический метод; Mt=0,4	—
163	599163.31	2224217.17	картометрический метод; Mt=0,4	—
164	599098.68	2224254.81	картометрический метод; Mt=0,4	—
165	599025.78	2224307.30	картометрический метод; Mt=0,4	—
166	598988.14	2224354.71	картометрический метод; Mt=0,4	—
167	598976.10	2224573.19	картометрический метод; Mt=0,4	—
168	598975.97	2224712.98	картометрический метод; Mt=0,4	—
169	598941.20	2224821.95	картометрический метод; Mt=0,4	—
170	598863.98	2224933.12	картометрический метод; Mt=0,4	—
171	598758.92	2225012.98	картометрический метод; Mt=0,4	—
172	598632.73	2225054.47	картометрический метод; Mt=0,4	—
173	598345.28	2225077.69	картометрический метод; Mt=0,4	—
174	598252.52	2225161.37	картометрический метод; Mt=0,4	—
175	598120.25	2225431.94	картометрический метод; Mt=0,4	—
176	598026.93	2225518.44	картометрический метод; Mt=0,4	—
177	597908.60	2225573.40	картометрический метод; Mt=0,4	—
178	597841.38	2225586.86	картометрический метод; Mt=0,4	—
179	597779.33	2225588.70	картометрический метод; Mt=0,4	—
180	597660.04	2225566.14	картометрический метод; Mt=0,4	—
181	597552.13	2225532.43	картометрический метод; Mt=0,4	—
182	597469.84	2225504.32	картометрический метод; Mt=0,4	—
183	597402.26	2225492.79	картометрический метод; Mt=0,4	—
184	597279.07	2225502.53	картометрический метод; Mt=0,4	—
185	597205.39	2225527.31	картометрический метод; Mt=0,4	—
186	597132.37	2225575.17	картометрический метод; Mt=0,4	—
187	597075.50	2225634.27	картометрический метод; Mt=0,4	—
188	597003.27	2225733.59	картометрический метод; Mt=0,4	—
189	596983.81	2225831.77	картометрический метод; Mt=0,4	—
190	596927.45	2226026.15	картометрический метод; Mt=0,4	—
191	596811.89	2226244.57	картометрический метод; Mt=0,4	—
192	596742.88	2226457.71	картометрический метод; Mt=0,4	—
193	596831.18	2226687.40	картометрический метод; Mt=0,4	—
194	596914.09	2226737.36	картометрический метод; Mt=0,4	—

Челябинская область, Миасский городской округ, территориальная зона Т				
Обозначение характерных точек границ	Координаты, м		Метод определения координат и средняя квадратическая погрешность положения характерной точки (Mt), м	Описание обозначения точки
	X	Y		
1	2	3	4	5
195	597007.62	2226829.67	картометрический метод; Mt=0,4	—
196	597042.60	2226888.90	картометрический метод; Mt=0,4	—
197	597066.05	2226944.79	картометрический метод; Mt=0,4	—
198	597094.21	2227061.22	картометрический метод; Mt=0,4	—
199	597120.86	2227284.11	картометрический метод; Mt=0,4	—
200	597087.70	2227410.72	картометрический метод; Mt=0,4	—
201	597030.05	2227536.26	картометрический метод; Mt=0,4	—
202	596949.80	2227664.37	картометрический метод; Mt=0,4	—
203	596957.06	2227798.85	картометрический метод; Mt=0,4	—
204	596974.33	2227868.04	картометрический метод; Mt=0,4	—
205	597019.56	2227944.82	картометрический метод; Mt=0,4	—
206	597107.97	2228122.05	картометрический метод; Mt=0,4	—
207	597161.48	2228207.28	картометрический метод; Mt=0,4	—
208	597210.93	2228307.85	картометрический метод; Mt=0,4	—
209	597243.49	2228421.37	картометрический метод; Mt=0,4	—
210	597259.59	2228531.48	картометрический метод; Mt=0,4	—
211	597255.59	2228650.90	картометрический метод; Mt=0,4	—
212	597211.81	2228773.36	картометрический метод; Mt=0,4	—
213	597139.43	2228882.37	картометрический метод; Mt=0,4	—
214	597127.32	2228892.06	картометрический метод; Mt=0,4	—
215	597097.22	2228903.98	картометрический метод; Mt=0,4	—
216	597071.30	2228883.77	картометрический метод; Mt=0,4	—
217	597021.88	2228851.06	картометрический метод; Mt=0,4	—
218	596995.21	2228837.55	картометрический метод; Mt=0,4	—
219	596968.03	2228837.15	картометрический метод; Mt=0,4	—
220	596904.84	2228849.33	картометрический метод; Mt=0,4	—
221	596847.74	2228860.63	картометрический метод; Mt=0,4	—
222	596791.52	2228877.71	картометрический метод; Mt=0,4	—
223	596737.37	2228883.94	картометрический метод; Mt=0,4	—
224	596732.95	2228882.09	картометрический метод; Mt=0,4	—
225	596751.60	2228862.72	картометрический метод; Mt=0,4	—
226	596851.17	2228818.12	картометрический метод; Mt=0,4	—
227	596932.04	2228781.02	картометрический метод; Mt=0,4	—
228	596994.94	2228737.95	картометрический метод; Mt=0,4	—
229	597005.48	2228748.63	картометрический метод; Mt=0,4	—
230	597048.63	2228698.96	картометрический метод; Mt=0,4	—
231	597077.63	2228627.45	картометрический метод; Mt=0,4	—
232	597081.59	2228554.64	картометрический метод; Mt=0,4	—
233	597068.97	2228463.35	картометрический метод; Mt=0,4	—
234	597047.77	2228381.95	картометрический метод; Mt=0,4	—
235	597009.43	2228302.75	картометрический метод; Mt=0,4	—

Челябинская область, Миасский городской округ, территориальная зона Т				
Обозначение характерных точек границ	Координаты, м		Метод определения координат и средняя квадратическая погрешность положения характерной точки (Mt), м	Описание обозначения точки
	X	Y		
1	2	3	4	5
236	596903.10	2228133.84	картометрический метод; Mt=0,4	—
237	596890.43	2228141.87	картометрический метод; Mt=0,4	—
238	596836.30	2228056.39	картометрический метод; Mt=0,4	—
239	596778.74	2227956.20	картометрический метод; Mt=0,4	—
240	596792.41	2227950.05	картометрический метод; Mt=0,4	—
241	596752.01	2227841.77	картометрический метод; Mt=0,4	—
242	596734.52	2227722.32	картометрический метод; Mt=0,4	—
243	596749.87	2227599.79	картометрический метод; Mt=0,4	—
244	596802.52	2227485.81	картометрический метод; Mt=0,4	—
245	596865.87	2227406.15	картометрический метод; Mt=0,4	—
246	596908.88	2227348.00	картометрический метод; Mt=0,4	—
247	596931.63	2227277.36	картометрический метод; Mt=0,4	—
248	596928.52	2227198.00	картометрический метод; Mt=0,4	—
249	596890.79	2227016.75	картометрический метод; Mt=0,4	—
250	596876.92	2227022.45	картометрический метод; Mt=0,4	—
251	596793.51	2226926.66	картометрический метод; Mt=0,4	—
252	596715.94	2226856.27	картометрический метод; Mt=0,4	—
253	596724.40	2226843.88	картометрический метод; Mt=0,4	—
254	596627.82	2226764.44	картометрический метод; Mt=0,4	—
255	596565.41	2226663.87	картометрический метод; Mt=0,4	—
256	596526.74	2226528.88	картометрический метод; Mt=0,4	—
257	596529.20	2226385.55	картометрический метод; Mt=0,4	—
258	596534.93	2226309.19	картометрический метод; Mt=0,4	—
259	596568.77	2226198.59	картометрический метод; Mt=0,4	—
260	596637.05	2226098.30	картометрический метод; Mt=0,4	—
261	596690.87	2226032.74	картометрический метод; Mt=0,4	—
262	596733.38	2225961.67	картометрический метод; Mt=0,4	—
263	596765.43	2225871.23	картометрический метод; Mt=0,4	—
264	596792.75	2225774.35	картометрический метод; Mt=0,4	—
265	596821.00	2225680.41	картометрический метод; Mt=0,4	—
266	596864.44	2225563.84	картометрический метод; Mt=0,4	—
267	596946.39	2225462.95	картометрический метод; Mt=0,4	—
268	597006.69	2225421.97	картометрический метод; Mt=0,4	—
269	597021.63	2225411.82	картометрический метод; Mt=0,4	—
270	597021.62	2225411.82	картометрический метод; Mt=0,4	—
271	597007.01	2225414.46	картометрический метод; Mt=0,4	—
272	596992.29	2225417.11	картометрический метод; Mt=0,4	—
273	596965.40	2225421.86	картометрический метод; Mt=0,4	—
274	596949.24	2225425.17	картометрический метод; Mt=0,4	—
275	596937.89	2225428.50	картометрический метод; Mt=0,4	—
276	596927.57	2225432.61	картометрический метод; Mt=0,4	—

Челябинская область, Миасский городской округ, территориальная зона Т				
Обозначение характерных точек границ	Координаты, м		Метод определения координат и средняя квадратическая погрешность положения характерной точки (Mt), м	Описание обозначения точки
	X	Y		
1	2	3	4	5
277	596917.53	2225436.59	картометрический метод; Mt=0,4	—
278	596910.46	2225440.30	картометрический метод; Mt=0,4	—
279	596898.92	2225446.76	картометрический метод; Mt=0,4	—
280	596887.80	2225454.10	картометрический метод; Mt=0,4	—
281	596870.03	2225469.58	картометрический метод; Mt=0,4	—
282	596852.48	2225484.86	картометрический метод; Mt=0,4	—
283	596827.33	2225506.77	картометрический метод; Mt=0,4	—
284	596813.68	2225518.67	картометрический метод; Mt=0,4	—
285	596802.15	2225528.70	картометрический метод; Mt=0,4	—
286	596794.35	2225535.48	картометрический метод; Mt=0,4	—
287	596788.59	2225541.21	картометрический метод; Mt=0,4	—
288	596782.23	2225547.80	картометрический метод; Mt=0,4	—
289	596775.94	2225554.32	картометрический метод; Mt=0,4	—
290	596760.15	2225571.87	картометрический метод; Mt=0,4	—
291	596748.84	2225585.31	картометрический метод; Mt=0,4	—
292	596732.70	2225606.10	картометрический метод; Mt=0,4	—
293	596727.43	2225613.16	картометрический метод; Mt=0,4	—
294	596719.64	2225624.27	картометрический метод; Mt=0,4	—
295	596704.25	2225646.88	картометрический метод; Mt=0,4	—
296	596695.80	2225659.42	картометрический метод; Mt=0,4	—
297	596689.45	2225669.29	картометрический метод; Mt=0,4	—
298	596678.02	2225687.06	картометрический метод; Mt=0,4	—
299	596671.35	2225697.76	картометрический метод; Mt=0,4	—
300	596665.97	2225707.31	картометрический метод; Mt=0,4	—
301	596656.34	2225724.43	картометрический метод; Mt=0,4	—
302	596647.08	2225740.90	картометрический метод; Mt=0,4	—
303	596639.14	2225755.01	картометрический метод; Mt=0,4	—
304	596634.88	2225762.54	картометрический метод; Mt=0,4	—
305	596629.55	2225775.06	картометрический метод; Mt=0,4	—
306	596624.69	2225786.92	картометрический метод; Mt=0,4	—
307	596618.45	2225802.67	картометрический метод; Mt=0,4	—
308	596610.38	2225824.29	картометрический метод; Mt=0,4	—
309	596603.56	2225843.79	картометрический метод; Mt=0,4	—
310	596600.12	2225854.03	картометрический метод; Mt=0,4	—
311	596594.74	2225870.87	картометрический метод; Mt=0,4	—
312	596590.98	2225883.30	картометрический метод; Mt=0,4	—
313	596587.81	2225894.46	картометрический метод; Mt=0,4	—
314	596588.27	2225906.56	картометрический метод; Mt=0,4	—
315	596589.89	2225912.10	картометрический метод; Mt=0,4	—
316	596585.64	2225926.04	картометрический метод; Mt=0,4	—
317	596580.69	2225930.85	картометрический метод; Mt=0,4	—

Челябинская область, Миасский городской округ, территориальная зона Т				
Обозначение характерных точек границ	Координаты, м		Метод определения координат и средняя квадратическая погрешность положения характерной точки (Mt), м	Описание обозначения точки
	X	Y		
1	2	3	4	5
318	596569.98	2225956.90	картометрический метод; Mt=0,4	—
319	596561.96	2225987.02	картометрический метод; Mt=0,4	—
320	596557.25	2226004.76	картометрический метод; Mt=0,4	—
321	596550.40	2226030.62	картометрический метод; Mt=0,4	—
322	596545.69	2226048.38	картометрический метод; Mt=0,4	—
323	596539.74	2226070.78	картометрический метод; Mt=0,4	—
324	596532.60	2226097.53	картометрический метод; Mt=0,4	—
325	596524.51	2226127.79	картометрический метод; Mt=0,4	—
326	596518.51	2226150.24	картометрический метод; Mt=0,4	—
327	596514.56	2226165.00	картометрический метод; Mt=0,4	—
328	596509.36	2226183.65	картометрический метод; Mt=0,4	—
329	596501.10	2226213.25	картометрический метод; Mt=0,4	—
330	596491.36	2226248.19	картометрический метод; Mt=0,4	—
331	596482.57	2226279.68	картометрический метод; Mt=0,4	—
332	596474.37	2226308.51	картометрический метод; Mt=0,4	—
333	596463.68	2226343.86	картометрический метод; Mt=0,4	—
334	596449.04	2226390.78	картометрический метод; Mt=0,4	—
335	596438.59	2226424.10	картометрический метод; Mt=0,4	—
336	596427.07	2226460.17	картометрический метод; Mt=0,4	—
337	596418.90	2226485.74	картометрический метод; Mt=0,4	—
338	596411.18	2226509.90	картометрический метод; Mt=0,4	—
339	596399.23	2226545.70	картометрический метод; Mt=0,4	—
340	596384.60	2226588.49	картометрический метод; Mt=0,4	—
341	596375.18	2226616.06	картометрический метод; Mt=0,4	—
342	596368.94	2226634.31	картометрический метод; Mt=0,4	—
343	596364.64	2226646.36	картометрический метод; Mt=0,4	—
344	596352.50	2226678.34	картометрический метод; Mt=0,4	—
345	596337.03	2226719.02	картометрический метод; Mt=0,4	—
346	596331.77	2226733.45	картометрический метод; Mt=0,4	—
347	596330.07	2226743.62	картометрический метод; Mt=0,4	—
348	596329.99	2226755.50	картометрический метод; Mt=0,4	—
349	596330.69	2226761.07	картометрический метод; Mt=0,4	—
350	596332.57	2226772.46	картометрический метод; Mt=0,4	—
351	596351.06	2226885.18	картометрический метод; Mt=0,4	—
352	596359.34	2226933.99	картометрический метод; Mt=0,4	—
353	596372.90	2227006.70	картометрический метод; Mt=0,4	—
354	596376.37	2227026.70	картометрический метод; Mt=0,4	—
355	596392.53	2227130.14	картометрический метод; Mt=0,4	—
356	596403.52	2227213.80	картометрический метод; Mt=0,4	—
357	596414.07	2227295.38	картометрический метод; Mt=0,4	—
358	596415.98	2227310.21	картометрический метод; Mt=0,4	—

Челябинская область, Миасский городской округ, территориальная зона Т				
Обозначение характерных точек границ	Координаты, м		Метод определения координат и средняя квадратическая погрешность положения характерной точки (Mt), м	Описание обозначения точки
	X	Y		
1	2	3	4	5
359	596427.43	2227355.69	картометрический метод; Mt=0,4	—
360	596440.11	2227406.05	картометрический метод; Mt=0,4	—
361	596441.32	2227410.91	картометрический метод; Mt=0,4	—
362	596419.87	2227408.73	картометрический метод; Mt=0,4	—
363	596407.65	2227363.47	картометрический метод; Mt=0,4	—
364	596402.70	2227343.86	картометрический метод; Mt=0,4	—
365	596397.58	2227320.95	картометрический метод; Mt=0,4	—
366	596393.74	2227296.92	картометрический метод; Mt=0,4	—
367	596383.25	2227218.39	картометрический метод; Mt=0,4	—
368	596372.19	2227135.11	картометрический метод; Mt=0,4	—
369	596355.91	2227027.84	картометрический метод; Mt=0,4	—
370	596353.42	2227011.55	картометрический метод; Mt=0,4	—
371	596338.91	2226932.76	картометрический метод; Mt=0,4	—
372	596332.26	2226891.14	картометрический метод; Mt=0,4	—
373	596314.14	2226775.91	картометрический метод; Mt=0,4	—
374	596312.65	2226766.46	картометрический метод; Mt=0,4	—
375	596311.66	2226757.26	картометрический метод; Mt=0,4	—
376	596311.54	2226749.28	картометрический метод; Mt=0,4	—
377	596311.88	2226742.59	картометрический метод; Mt=0,4	—
378	596313.70	2226731.15	картометрический метод; Mt=0,4	—
379	596320.65	2226711.81	картометрический метод; Mt=0,4	—
380	596345.10	2226646.69	картометрический метод; Mt=0,4	—
381	596367.88	2226581.44	картометрический метод; Mt=0,4	—
382	596385.44	2226529.87	картометрический метод; Mt=0,4	—
383	596394.13	2226504.36	картометрический метод; Mt=0,4	—
384	596403.84	2226474.15	картометрический метод; Mt=0,4	—
385	596412.19	2226446.57	картометрический метод; Mt=0,4	—
386	596420.34	2226419.64	картометрический метод; Mt=0,4	—
387	596432.34	2226379.97	картометрический метод; Mt=0,4	—
388	596444.10	2226340.72	картометрический метод; Mt=0,4	—
389	596453.40	2226309.72	картометрический метод; Mt=0,4	—
390	596462.38	2226279.12	картометрический метод; Mt=0,4	—
391	596472.49	2226243.67	картометрический метод; Mt=0,4	—
392	596483.59	2226204.82	картометрический метод; Mt=0,4	—
393	596488.48	2226187.70	картометрический метод; Mt=0,4	—
394	596499.47	2226148.85	картометрический метод; Mt=0,4	—
395	596505.29	2226127.27	картометрический метод; Mt=0,4	—
396	596515.33	2226088.68	картометрический метод; Mt=0,4	—
397	596519.68	2226071.92	картометрический метод; Mt=0,4	—
398	596525.18	2226050.80	картометрический метод; Mt=0,4	—
399	596529.79	2226033.02	картометрический метод; Mt=0,4	—

Челябинская область, Миасский городской округ, территориальная зона Т				
Обозначение характерных точек границ	Координаты, м		Метод определения координат и средняя квадратическая погрешность положения характерной точки (Mt), м	Описание обозначения точки
	X	Y		
1	2	3	4	5
400	596536.51	2226007.18	картометрический метод; Mt=0,4	—
401	596542.09	2225985.68	картометрический метод; Mt=0,4	—
402	596547.46	2225964.99	картометрический метод; Mt=0,4	—
403	596566.01	2225905.05	картометрический метод; Mt=0,4	—
404	596578.38	2225863.69	картометрический метод; Mt=0,4	—
405	596586.07	2225837.94	картометрический метод; Mt=0,4	—
406	596594.13	2225813.20	картометрический метод; Mt=0,4	—
407	596601.70	2225792.26	картометрический метод; Mt=0,4	—
408	596611.96	2225766.81	картометрический метод; Mt=0,4	—
409	596617.42	2225754.09	картометрический метод; Mt=0,4	—
410	596626.44	2225736.99	картометрический метод; Mt=0,4	—
411	596639.85	2225712.54	картометрический метод; Mt=0,4	—
412	596643.85	2225705.23	картометрический метод; Mt=0,4	—
413	596648.78	2225696.96	картометрический метод; Mt=0,4	—
414	596653.76	2225688.59	картометрический метод; Mt=0,4	—
415	596658.81	2225680.87	картометрический метод; Mt=0,4	—
416	596674.95	2225656.38	картометрический метод; Mt=0,4	—
417	596687.20	2225637.98	картометрический метод; Mt=0,4	—
418	596703.46	2225613.62	картометрический метод; Mt=0,4	—
419	596718.63	2225592.58	картометрический метод; Mt=0,4	—
420	596730.64	2225576.69	картометрический метод; Mt=0,4	—
421	596745.93	2225557.94	картометрический метод; Mt=0,4	—
422	596761.71	2225541.33	картометрический метод; Mt=0,4	—
423	596776.69	2225526.39	картометрический метод; Mt=0,4	—
424	596791.47	2225512.05	картометрический метод; Mt=0,4	—
425	596802.25	2225501.77	картометрический метод; Mt=0,4	—
426	596812.69	2225492.06	картометрический метод; Mt=0,4	—
427	596823.21	2225482.29	картометрический метод; Mt=0,4	—
428	596834.22	2225472.70	картометрический метод; Mt=0,4	—
429	596854.43	2225455.64	картометрический метод; Mt=0,4	—
430	596864.99	2225447.49	картометрический метод; Mt=0,4	—
431	596879.48	2225436.95	картометрический метод; Mt=0,4	—
432	596889.64	2225429.73	картометрический метод; Mt=0,4	—
433	596906.46	2225419.77	картометрический метод; Mt=0,4	—
434	596914.86	2225415.28	картометрический метод; Mt=0,4	—
435	596919.81	2225413.19	картометрический метод; Mt=0,4	—
436	596927.80	2225409.83	картометрический метод; Mt=0,4	—
437	596945.29	2225404.51	картометрический метод; Mt=0,4	—
438	596956.51	2225401.87	картометрический метод; Mt=0,4	—
439	596967.84	2225399.19	картометрический метод; Mt=0,4	—
440	596984.15	2225396.05	картометрический метод; Mt=0,4	—

Челябинская область, Миасский городской округ, территориальная зона Т				
Обозначение характерных точек границ	Координаты, м		Метод определения координат и средняя квадратическая погрешность положения характерной точки (Mt), м	Описание обозначения точки
	X	Y		
1	2	3	4	5
441	597000.54	2225392.88	картометрический метод; Mt=0,4	—
442	597028.19	2225388.20	картометрический метод; Mt=0,4	—
443	597044.62	2225385.59	картометрический метод; Mt=0,4	—
444	597078.94	2225379.89	картометрический метод; Mt=0,4	—
445	597138.58	2225349.96	картометрический метод; Mt=0,4	—
446	597251.13	2225314.89	картометрический метод; Mt=0,4	—
447	597399.32	2225301.14	картометрический метод; Mt=0,4	—
448	597404.51	2225302.03	картометрический метод; Mt=0,4	—
449	597407.42	2225300.62	картометрический метод; Mt=0,4	—
450	597418.38	2225294.59	картометрический метод; Mt=0,4	—
451	597429.25	2225288.61	картометрический метод; Mt=0,4	—
452	597440.25	2225282.02	картометрический метод; Mt=0,4	—
453	597451.03	2225275.58	картометрический метод; Mt=0,4	—
454	597460.42	2225268.69	картометрический метод; Mt=0,4	—
455	597469.34	2225262.22	картометрический метод; Mt=0,4	—
456	597476.76	2225253.95	картометрический метод; Mt=0,4	—
457	597483.95	2225242.07	картометрический метод; Mt=0,4	—
458	597487.75	2225234.47	картометрический метод; Mt=0,4	—
459	597494.84	2225219.37	картометрический метод; Mt=0,4	—
460	597499.93	2225206.72	картометрический метод; Mt=0,4	—
461	597505.00	2225194.14	картометрический метод; Mt=0,4	—
462	597510.98	2225177.88	картометрический метод; Mt=0,4	—
463	597520.74	2225151.44	картометрический метод; Mt=0,4	—
464	597532.10	2225120.79	картометрический метод; Mt=0,4	—
465	597537.41	2225107.75	картометрический метод; Mt=0,4	—
466	597548.69	2225080.81	картометрический метод; Mt=0,4	—
467	597554.83	2225066.59	картометрический метод; Mt=0,4	—
468	597561.75	2225055.28	картометрический метод; Mt=0,4	—
469	597568.96	2225043.58	картометрический метод; Mt=0,4	—
470	597572.41	2225039.65	картометрический метод; Mt=0,4	—
471	597581.93	2225028.81	картометрический метод; Mt=0,4	—
472	597590.27	2225020.22	картометрический метод; Mt=0,4	—
473	597614.54	2224995.23	картометрический метод; Mt=0,4	—
474	597629.42	2224979.91	картометрический метод; Mt=0,4	—
475	597643.31	2224965.60	картометрический метод; Mt=0,4	—
476	597656.11	2224952.43	картометрический метод; Mt=0,4	—
477	597669.49	2224938.65	картометрический метод; Mt=0,4	—
478	597677.10	2224930.82	картометрический метод; Mt=0,4	—
479	597687.16	2224920.81	картометрический метод; Mt=0,4	—
480	597704.05	2224905.40	картометрический метод; Mt=0,4	—
481	597714.83	2224896.43	картометрический метод; Mt=0,4	—

Челябинская область, Миасский городской округ, территориальная зона Т				
Обозначение характерных точек границ	Координаты, м		Метод определения координат и средняя квадратическая погрешность положения характерной точки (Mt), м	Описание обозначения точки
	X	Y		
1	2	3	4	5
482	597720.94	2224891.34	картометрический метод; Mt=0,4	—
483	597733.24	2224880.78	картометрический метод; Mt=0,4	—
484	597749.79	2224865.71	картометрический метод; Mt=0,4	—
485	597762.89	2224853.01	картометрический метод; Mt=0,4	—
486	597774.99	2224840.44	картометрический метод; Mt=0,4	—
487	597779.68	2224834.20	картометрический метод; Mt=0,4	—
488	597784.00	2224828.55	картометрический метод; Mt=0,4	—
489	597787.45	2224821.05	картометрический метод; Mt=0,4	—
490	597790.79	2224813.86	картометрический метод; Mt=0,4	—
491	597794.49	2224802.95	картометрический метод; Mt=0,4	—
492	597798.04	2224790.95	картометрический метод; Mt=0,4	—
493	597801.37	2224779.49	картометрический метод; Mt=0,4	—
494	597805.89	2224765.85	картометрический метод; Mt=0,4	—
495	597810.21	2224753.77	картометрический метод; Mt=0,4	—
496	597817.89	2224732.50	картометрический метод; Mt=0,4	—
497	597823.47	2224717.39	картометрический метод; Mt=0,4	—
498	597826.78	2224708.51	картометрический метод; Mt=0,4	—
499	597831.25	2224697.07	картометрический метод; Mt=0,4	—
500	597835.72	2224685.58	картометрический метод; Mt=0,4	—
501	597845.40	2224661.95	картометрический метод; Mt=0,4	—
502	597861.88	2224623.52	картометрический метод; Mt=0,4	—
503	597870.88	2224601.29	картометрический метод; Mt=0,4	—
504	597878.34	2224581.57	картометрический метод; Mt=0,4	—
505	597884.92	2224563.01	картометрический метод; Mt=0,4	—
506	597886.92	2224556.41	картометрический метод; Mt=0,4	—
507	597820.87	2224384.39	картометрический метод; Mt=0,4	—
508	597767.05	2224244.24	картометрический метод; Mt=0,4	—
509	597755.52	2224211.22	картометрический метод; Mt=0,4	—
510	597751.92	2224195.08	картометрический метод; Mt=0,4	—
511	597744.94	2224161.65	картометрический метод; Mt=0,4	—
512	597741.18	2224140.99	картометрический метод; Mt=0,4	—
513	597737.39	2224115.57	картометрический метод; Mt=0,4	—
514	597734.96	2224095.63	картометрический метод; Mt=0,4	—
515	597731.31	2224074.71	картометрический метод; Mt=0,4	—
516	597728.73	2224061.28	картометрический метод; Mt=0,4	—
517	597722.03	2224040.61	картометрический метод; Mt=0,4	—
518	597711.71	2224012.04	картометрический метод; Mt=0,4	—
519	597709.40	2224005.96	картометрический метод; Mt=0,4	—
520	597693.50	2223964.13	картометрический метод; Mt=0,4	—
521	597684.15	2223939.00	картометрический метод; Mt=0,4	—
522	597672.74	2223905.30	картометрический метод; Mt=0,4	—

Челябинская область, Миасский городской округ, территориальная зона Т				
Обозначение характерных точек границ	Координаты, м		Метод определения координат и средняя квадратическая погрешность положения характерной точки (Mt), м	Описание обозначения точки
	X	Y		
1	2	3	4	5
523	597662.65	2223873.83	картометрический метод; Mt=0,4	—
524	597658.76	2223859.43	картометрический метод; Mt=0,4	—
525	597650.52	2223830.47	картометрический метод; Mt=0,4	—
526	597641.05	2223789.69	картометрический метод; Mt=0,4	—
527	597636.26	2223765.70	картометрический метод; Mt=0,4	—
528	597629.56	2223721.95	картометрический метод; Mt=0,4	—
529	597627.24	2223692.61	картометрический метод; Mt=0,4	—
530	597625.72	2223654.67	картометрический метод; Mt=0,4	—
531	597640.26	2223649.32	картометрический метод; Mt=0,4	—
532	597643.19	2223693.10	картометрический метод; Mt=0,4	—
533	597653.29	2223755.08	картометрический метод; Mt=0,4	—
534	597662.35	2223798.86	картометрический метод; Mt=0,4	—
535	597669.98	2223830.37	картометрический метод; Mt=0,4	—
536	597676.44	2223854.57	картометрический метод; Mt=0,4	—
537	597683.46	2223874.01	картометрический метод; Mt=0,4	—
538	597697.35	2223917.70	картометрический метод; Mt=0,4	—
539	597714.87	2223964.59	картометрический метод; Mt=0,4	—
540	597726.06	2223994.07	картометрический метод; Mt=0,4	—
541	597737.35	2224023.82	картометрический метод; Mt=0,4	—
542	597741.65	2224036.20	картометрический метод; Mt=0,4	—
543	597744.61	2224045.89	картометрический метод; Mt=0,4	—
544	597747.16	2224055.69	картометрический метод; Mt=0,4	—
545	597749.24	2224065.20	картометрический метод; Mt=0,4	—
546	597750.59	2224073.31	картометрический метод; Mt=0,4	—
547	597752.77	2224087.92	картометрический метод; Mt=0,4	—
548	597755.49	2224106.47	картометрический метод; Mt=0,4	—
549	597758.12	2224121.45	картометрический метод; Mt=0,4	—
550	597762.18	2224142.11	картометрический метод; Mt=0,4	—
551	597768.12	2224169.24	картометрический метод; Mt=0,4	—
552	597773.97	2224197.46	картометрический метод; Mt=0,4	—
553	597775.33	2224204.13	картометрический метод; Mt=0,4	—
554	597787.32	2224241.21	картометрический метод; Mt=0,4	—
555	597857.37	2224419.82	картометрический метод; Mt=0,4	—
556	597904.12	2224539.01	картометрический метод; Mt=0,4	—
557	597933.94	2224522.40	картометрический метод; Mt=0,4	—
558	597977.23	2224495.82	картометрический метод; Mt=0,4	—
559	597985.25	2224461.39	картометрический метод; Mt=0,4	—
560	597986.69	2224461.39	картометрический метод; Mt=0,4	—
561	597986.70	2224457.39	картометрический метод; Mt=0,4	—
562	597999.84	2224445.18	картометрический метод; Mt=0,4	—
563	598010.97	2224442.61	картометрический метод; Mt=0,4	—

Челябинская область, Миасский городской округ, территориальная зона Т				
Обозначение характерных точек границ	Координаты, м		Метод определения координат и средняя квадратическая погрешность положения характерной точки (Mt), м	Описание обозначения точки
	X	Y		
1	2	3	4	5
564	598026.78	2224430.49	картометрический метод; Mt=0,4	—
565	598029.32	2224431.87	картометрический метод; Mt=0,4	—
566	598019.68	2224436.58	картометрический метод; Mt=0,4	—
567	598000.56	2224450.12	картометрический метод; Mt=0,4	—
568	597987.07	2224465.86	картометрический метод; Mt=0,4	—
569	597983.47	2224479.97	картометрический метод; Mt=0,4	—
570	597988.65	2224493.70	картометрический метод; Mt=0,4	—
571	598331.10	2224385.73	картометрический метод; Mt=0,4	—
572	598401.43	2224308.40	картометрический метод; Mt=0,4	—
573	598468.52	2224211.23	картометрический метод; Mt=0,4	—
574	598562.31	2224087.99	картометрический метод; Mt=0,4	—
575	598643.02	2224005.10	картометрический метод; Mt=0,4	—
576	598721.55	2223949.48	картометрический метод; Mt=0,4	—
577	598786.98	2223910.22	картометрический метод; Mt=0,4	—
578	598831.70	2223882.95	картометрический метод; Mt=0,4	—
579	598894.96	2223824.06	картометрический метод; Mt=0,4	—
580	598885.40	2223817.42	картометрический метод; Mt=0,4	—
581	598873.20	2223814.67	картометрический метод; Mt=0,4	—
582	598728.63	2223829.74	картометрический метод; Mt=0,4	—
583	598703.01	2223805.52	картометрический метод; Mt=0,4	—
584	598710.63	2223774.31	картометрический метод; Mt=0,4	—
585	598722.29	2223761.98	картометрический метод; Mt=0,4	—
586	598756.83	2223746.01	картометрический метод; Mt=0,4	—
587	598809.04	2223745.02	картометрический метод; Mt=0,4	—
588	598830.61	2223734.62	картометрический метод; Mt=0,4	—
589	598848.06	2223707.36	картометрический метод; Mt=0,4	—
590	598851.32	2223677.29	картометрический метод; Mt=0,4	—
591	598844.54	2223649.48	картометрический метод; Mt=0,4	—
592	598862.68	2223636.97	картометрический метод; Mt=0,4	—
593	598874.13	2223634.65	картометрический метод; Mt=0,4	—
594	598892.35	2223625.13	картометрический метод; Mt=0,4	—
595	598904.03	2223613.81	картометрический метод; Mt=0,4	—
596	598921.44	2223610.32	картометрический метод; Mt=0,4	—
597	598938.51	2223630.83	картометрический метод; Mt=0,4	—
598	598948.62	2223723.55	картометрический метод; Mt=0,4	—
599	598958.13	2223741.28	картометрический метод; Mt=0,4	—
600	598970.45	2223752.93	картометрический метод; Mt=0,4	—
601	599041.10	2223696.45	картометрический метод; Mt=0,4	—
602	599069.50	2223679.79	картометрический метод; Mt=0,4	—
603	599173.07	2223619.02	картометрический метод; Mt=0,4	—
604	599278.65	2223392.21	картометрический метод; Mt=0,4	—

Челябинская область, Миасский городской округ, территориальная зона Т				
Обозначение характерных точек границ	Координаты, м		Метод определения координат и средняя квадратическая погрешность положения характерной точки (Mt), м	Описание обозначения точки
	X	Y		
1	2	3	4	5
605	599320.30	2223302.74	картометрический метод; Mt=0,4	—
606	599361.57	2223279.51	картометрический метод; Mt=0,4	—
607	599361.58	2223279.50	картометрический метод; Mt=0,4	—
608	599242.77	2223296.63	картометрический метод; Mt=0,4	—
609	599224.55	2223250.06	картометрический метод; Mt=0,4	—
610	599164.71	2223277.40	картометрический метод; Mt=0,4	—
611	599112.45	2223328.09	картометрический метод; Mt=0,4	—
612	599064.68	2223406.12	картометрический метод; Mt=0,4	—
613	599002.95	2223508.12	картометрический метод; Mt=0,4	—
614	598914.24	2223599.29	картометрический метод; Mt=0,4	—
615	598795.49	2223661.39	картометрический метод; Mt=0,4	—
616	598669.60	2223683.12	картометрический метод; Mt=0,4	—
617	598549.03	2223668.46	картометрический метод; Mt=0,4	—
618	598432.19	2223617.54	картометрический метод; Mt=0,4	—
619	598336.32	2223534.98	картометрический метод; Mt=0,4	—
620	598267.41	2223426.96	картометрический метод; Mt=0,4	—
621	598219.22	2223302.97	картометрический метод; Mt=0,4	—
622	598189.45	2223223.17	картометрический метод; Mt=0,4	—
623	598189.44	2223223.19	картометрический метод; Mt=0,4	—
624	598179.83	2223197.45	картометрический метод; Mt=0,4	—
625	598157.47	2223156.47	картометрический метод; Mt=0,4	—
626	598183.38	2223139.12	картометрический метод; Mt=0,4	—
627	598143.55	2223093.60	картометрический метод; Mt=0,4	—
628	598075.00	2223053.33	картометрический метод; Mt=0,4	—
629	598001.75	2223030.71	картометрический метод; Mt=0,4	—
630	597855.25	2223025.37	картометрический метод; Mt=0,4	—
631	597689.85	2223039.14	картометрический метод; Mt=0,4	—
632	597578.18	2223069.68	картометрический метод; Mt=0,4	—
633	597578.04	2223069.72	картометрический метод; Mt=0,4	—
634	597481.09	2223096.24	картометрический метод; Mt=0,4	—
635	597382.12	2223131.18	картометрический метод; Mt=0,4	—
636	597221.62	2223175.88	картометрический метод; Mt=0,4	—
637	597185.32	2223179.03	картометрический метод; Mt=0,4	—
638	597158.34	2223178.39	картометрический метод; Mt=0,4	—
639	597001.99	2223157.06	картометрический метод; Mt=0,4	—
640	596906.84	2223153.58	картометрический метод; Mt=0,4	—
641	596824.66	2223160.44	картометрический метод; Mt=0,4	—
642	596796.38	2223243.12	картометрический метод; Mt=0,4	—
643	596797.32	2223333.09	картометрический метод; Mt=0,4	—
644	596825.20	2223419.63	картометрический метод; Mt=0,4	—
645	596854.89	2223519.13	картометрический метод; Mt=0,4	—

Челябинская область, Миасский городской округ, территориальная зона Т				
Обозначение характерных точек границ	Координаты, м		Метод определения координат и средняя квадратическая погрешность положения характерной точки (Mt), м	Описание обозначения точки
	X	Y		
1	2	3	4	5
646	596855.74	2223634.79	картометрический метод; Mt=0,4	—
647	596821.00	2223745.50	картометрический метод; Mt=0,4	—
648	596792.90	2223789.45	картометрический метод; Mt=0,4	—
649	596787.35	2223875.45	картометрический метод; Mt=0,4	—
650	596771.66	2224123.92	картометрический метод; Mt=0,4	—
651	596830.98	2224086.80	картометрический метод; Mt=0,4	—
652	596830.01	2224236.79	картометрический метод; Mt=0,4	—
653	596837.55	2224247.09	картометрический метод; Mt=0,4	—
654	596719.24	2224299.78	картометрический метод; Mt=0,4	—
655	596490.23	2224370.22	картометрический метод; Mt=0,4	—
656	596344.44	2224377.33	картометрический метод; Mt=0,4	—
657	596270.33	2224373.42	картометрический метод; Mt=0,4	—
658	596231.22	2224369.52	картометрический метод; Mt=0,4	—
659	596202.61	2224365.32	картометрический метод; Mt=0,4	—
660	596137.56	2224346.16	картометрический метод; Mt=0,4	—
661	596104.64	2224331.09	картометрический метод; Mt=0,4	—
662	596070.11	2224312.06	картометрический метод; Mt=0,4	—
663	596015.10	2224276.61	картометрический метод; Mt=0,4	—
664	595932.38	2224214.94	картометрический метод; Mt=0,4	—
665	595770.01	2224024.52	картометрический метод; Mt=0,4	—
666	595705.52	2223900.34	картометрический метод; Mt=0,4	—
667	595657.88	2223415.70	картометрический метод; Mt=0,4	—
668	595658.07	2223209.70	картометрический метод; Mt=0,4	—
669	595733.53	2222906.58	картометрический метод; Mt=0,4	—
670	595812.90	2222742.35	картометрический метод; Mt=0,4	—
671	595872.63	2222679.67	картометрический метод; Mt=0,4	—
672	595885.05	2222666.79	картометрический метод; Mt=0,4	—
673	595945.99	2222603.61	картометрический метод; Mt=0,4	—
674	595973.69	2222574.83	картометрический метод; Mt=0,4	—
675	596238.87	2222404.37	картометрический метод; Mt=0,4	—
676	596561.99	2222320.27	картометрический метод; Mt=0,4	—
677	596912.67	2222291.40	картометрический метод; Mt=0,4	—
678	597000.18	2222575.92	картометрический метод; Mt=0,4	—
679	597188.43	2222478.62	картометрический метод; Mt=0,4	—
680	597220.08	2222631.37	картометрический метод; Mt=0,4	—
681	597220.09	2222631.41	картометрический метод; Mt=0,4	—
682	597310.58	2222591.67	картометрический метод; Mt=0,4	—
683	597402.99	2222571.54	картометрический метод; Mt=0,4	—
684	597480.96	2222545.57	картометрический метод; Mt=0,4	—
685	597566.53	2222490.66	картометрический метод; Mt=0,4	—
686	597682.58	2222450.34	картометрический метод; Mt=0,4	—

Челябинская область, Миасский городской округ, территориальная зона Т				
Обозначение характерных точек границ	Координаты, м		Метод определения координат и средняя квадратическая погрешность положения характерной точки (Mt), м	Описание обозначения точки
	X	Y		
1	2	3	4	5
687	597798.69	2222433.15	картометрический метод; Mt=0,4	—
688	597904.95	2222436.00	картометрический метод; Mt=0,4	—
689	598008.45	2222444.56	картометрический метод; Mt=0,4	—
690	598199.47	2222460.69	картометрический метод; Mt=0,4	—
691	598283.93	2222463.51	картометрический метод; Mt=0,4	—
692	598364.05	2222450.87	картометрический метод; Mt=0,4	—
693	598461.77	2222423.67	картометрический метод; Mt=0,4	—
694	598582.80	2222400.32	картометрический метод; Mt=0,4	—
695	598698.91	2222403.02	картометрический метод; Mt=0,4	—
696	598801.06	2222419.38	картометрический метод; Mt=0,4	—
697	598868.28	2222426.94	картометрический метод; Mt=0,4	—
698	598935.98	2222413.18	картометрический метод; Mt=0,4	—
699	599022.45	2222359.09	картометрический метод; Mt=0,4	—
700	599083.41	2222251.48	картометрический метод; Mt=0,4	—
701	599146.39	2222141.35	картометрический метод; Mt=0,4	—
702	599242.63	2222050.83	картометрический метод; Mt=0,4	—
703	599335.92	2221999.51	картометрический метод; Mt=0,4	—
704	599399.94	2221965.80	картометрический метод; Mt=0,4	—
705	599453.19	2221913.88	картометрический метод; Mt=0,4	—
706	599546.65	2221745.84	картометрический метод; Mt=0,4	—
707	599589.15	2221665.66	картометрический метод; Mt=0,4	—
708	599611.03	2221604.56	картометрический метод; Mt=0,4	—
709	599612.53	2221536.27	картометрический метод; Mt=0,4	—
710	599561.46	2221317.73	картометрический метод; Mt=0,4	—
711	599575.93	2221184.04	картометрический метод; Mt=0,4	—
712	599629.43	2221065.61	картометрический метод; Mt=0,4	—
713	599589.22	2221035.89	картометрический метод; Mt=0,4	—
714	599690.37	2220926.03	картометрический метод; Mt=0,4	—
715	599817.71	2220854.58	картометрический метод; Mt=0,4	—
716	599835.67	2220911.83	картометрический метод; Mt=0,4	—
717	599962.71	2220885.49	картометрический метод; Mt=0,4	—
718	600072.36	2220894.13	картометрический метод; Mt=0,4	—
719	600169.09	2220914.85	картометрический метод; Mt=0,4	—
720	600248.65	2220916.93	картометрический метод; Mt=0,4	—
721	600330.40	2220910.47	картометрический метод; Mt=0,4	—
722	600429.22	2220889.04	картометрический метод; Mt=0,4	—
723	600549.35	2220863.16	картометрический метод; Mt=0,4	—
724	600651.06	2220852.94	картометрический метод; Mt=0,4	—
725	600751.80	2220856.78	картометрический метод; Mt=0,4	—
726	600841.32	2220864.94	картометрический метод; Mt=0,4	—
727	600925.42	2220866.70	картометрический метод; Mt=0,4	—

Челябинская область, Миасский городской округ, территориальная зона Т				
Обозначение характерных точек границ	Координаты, м		Метод определения координат и средняя квадратическая погрешность положения характерной точки (Mt), м	Описание обозначения точки
	X	Y		
1	2	3	4	5
728	600994.99	2220849.79	картометрический метод; Mt=0,4	—
729	601066.48	2220814.09	картометрический метод; Mt=0,4	—
730	601123.95	2220765.14	картометрический метод; Mt=0,4	—
731	601216.98	2220607.16	картометрический метод; Mt=0,4	—
732	601263.19	2220489.00	картометрический метод; Mt=0,4	—
733	601394.43	2220499.97	картометрический метод; Mt=0,4	—
1	601468.43	2220532.00	картометрический метод; Mt=0,4	—
Часть № 2				
734	599782.98	2223323.69	картометрический метод; Mt=0,4	—
735	599819.92	2223435.82	картометрический метод; Mt=0,4	—
736	599868.89	2223425.72	картометрический метод; Mt=0,4	—
737	599859.91	2223505.26	картометрический метод; Mt=0,4	—
738	599857.94	2223618.24	картометрический метод; Mt=0,4	—
739	599848.18	2223698.44	картометрический метод; Mt=0,4	—
740	599819.22	2223760.66	картометрический метод; Mt=0,4	—
741	599771.01	2223825.17	картометрический метод; Mt=0,4	—
742	599715.15	2223866.62	картометрический метод; Mt=0,4	—
743	599551.69	2223974.37	картометрический метод; Mt=0,4	—
744	599490.19	2224001.21	картометрический метод; Mt=0,4	—
745	599422.16	2224012.86	картометрический метод; Mt=0,4	—
746	599339.95	2224004.32	картометрический метод; Mt=0,4	—
747	599230.74	2223997.09	картометрический метод; Mt=0,4	—
748	599099.93	2224022.75	картометрический метод; Mt=0,4	—
749	598990.81	2224081.07	картометрический метод; Mt=0,4	—
750	598901.25	2224145.10	картометрический метод; Mt=0,4	—
751	598816.10	2224244.34	картометрический метод; Mt=0,4	—
752	598766.36	2224365.62	картометрический метод; Mt=0,4	—
753	598756.35	2224493.75	картометрический метод; Mt=0,4	—
754	598774.77	2224609.01	картометрический метод; Mt=0,4	—
755	598772.65	2224691.11	картометрический метод; Mt=0,4	—
756	598750.16	2224748.98	картометрический метод; Mt=0,4	—
757	598709.73	2224798.86	картометрический метод; Mt=0,4	—
758	598653.08	2224836.51	картометрический метод; Mt=0,4	—
759	598588.22	2224853.46	картометрический метод; Mt=0,4	—
760	598407.70	2224855.75	картометрический метод; Mt=0,4	—
761	598282.51	2224883.07	картометрический метод; Mt=0,4	—
762	598168.12	2224949.46	картометрический метод; Mt=0,4	—
763	598081.81	2225047.16	картометрический метод; Mt=0,4	—
764	598059.00	2225099.21	картометрический метод; Mt=0,4	—
765	598023.15	2225134.15	картометрический метод; Mt=0,4	—
766	597963.08	2225189.93	картометрический метод; Mt=0,4	—

Челябинская область, Миасский городской округ, территориальная зона Т				
Обозначение характерных точек границ	Координаты, м		Метод определения координат и средняя квадратическая погрешность положения характерной точки (Mt), м	Описание обозначения точки
	X	Y		
1	2	3	4	5
767	597904.07	2225239.28	картометрический метод; Mt=0,4	—
768	597812.88	2225330.47	картометрический метод; Mt=0,4	—
769	597769.97	2225371.78	картометрический метод; Mt=0,4	—
770	597731.82	2225380.34	картометрический метод; Mt=0,4	—
771	597626.25	2225356.67	картометрический метод; Mt=0,4	—
772	597521.43	2225321.98	картометрический метод; Mt=0,4	—
773	597450.99	2225309.96	картометрический метод; Mt=0,4	—
774	597436.36	2225307.46	картометрический метод; Mt=0,4	—
775	597436.37	2225307.46	картометрический метод; Mt=0,4	—
776	597439.10	2225305.89	картометрический метод; Mt=0,4	—
777	597452.68	2225297.91	картометрический метод; Mt=0,4	—
778	597468.44	2225287.30	картометрический метод; Mt=0,4	—
779	597480.05	2225278.30	картометрический метод; Mt=0,4	—
780	597490.95	2225267.37	картометрический метод; Mt=0,4	—
781	597499.39	2225257.20	картометрический метод; Mt=0,4	—
782	597509.87	2225240.85	картометрический метод; Mt=0,4	—
783	597518.35	2225221.91	картометрический метод; Mt=0,4	—
784	597521.06	2225214.57	картометрический метод; Mt=0,4	—
785	597531.13	2225186.18	картометрический метод; Mt=0,4	—
786	597539.04	2225163.24	картометрический метод; Mt=0,4	—
787	597553.71	2225119.76	картометрический метод; Mt=0,4	—
788	597557.38	2225108.90	картометрический метод; Mt=0,4	—
789	597564.48	2225091.28	картометрический метод; Mt=0,4	—
790	597571.87	2225075.47	картометрический метод; Mt=0,4	—
791	597580.19	2225061.27	картометрический метод; Mt=0,4	—
792	597586.86	2225053.09	картометрический метод; Mt=0,4	—
793	597593.39	2225045.03	картометрический метод; Mt=0,4	—
794	597607.65	2225030.17	картометрический метод; Mt=0,4	—
795	597627.90	2225009.18	картометрический метод; Mt=0,4	—
796	597668.50	2224967.05	картометрический метод; Mt=0,4	—
797	597676.40	2224958.86	картометрический метод; Mt=0,4	—
798	597689.96	2224945.69	картометрический метод; Mt=0,4	—
799	597703.59	2224932.47	картометрический метод; Mt=0,4	—
800	597742.05	2224897.64	картометрический метод; Mt=0,4	—
801	597755.65	2224885.32	картометрический метод; Mt=0,4	—
802	597768.64	2224873.07	картометрический метод; Mt=0,4	—
803	597781.59	2224860.88	картометрический метод; Mt=0,4	—
804	597793.20	2224848.81	картометрический метод; Mt=0,4	—
805	597798.47	2224843.32	картометрический метод; Mt=0,4	—
806	597805.02	2224834.00	картометрический метод; Mt=0,4	—
807	597809.28	2224827.04	картометрический метод; Mt=0,4	—

Челябинская область, Миасский городской округ, территориальная зона Т				
Обозначение характерных точек границ	Координаты, м		Метод определения координат и средняя квадратическая погрешность положения характерной точки (Mt), м	Описание обозначения точки
	X	Y		
1	2	3	4	5
808	597813.45	2224812.85	картометрический метод; Mt=0,4	—
809	597816.86	2224797.83	картометрический метод; Mt=0,4	—
810	597819.67	2224787.36	картометрический метод; Mt=0,4	—
811	597822.62	2224776.47	картометрический метод; Mt=0,4	—
812	597825.82	2224766.08	картометрический метод; Mt=0,4	—
813	597828.29	2224758.81	картометрический метод; Mt=0,4	—
814	597833.52	2224744.22	картометрический метод; Mt=0,4	—
815	597861.69	2224671.84	картометрический метод; Mt=0,4	—
816	597883.64	2224615.65	картометрический метод; Mt=0,4	—
817	597893.21	2224591.14	картометрический метод; Mt=0,4	—
818	597902.70	2224567.04	картометрический метод; Mt=0,4	—
819	597905.87	2224574.51	картометрический метод; Mt=0,4	—
820	597908.79	2224581.38	картометрический метод; Mt=0,4	—
821	597926.80	2224572.84	картометрический метод; Mt=0,4	—
822	597919.62	2224558.69	картометрический метод; Mt=0,4	—
823	597918.65	2224556.09	картометрический метод; Mt=0,4	—
824	597917.63	2224553.60	картометрический метод; Mt=0,4	—
825	597915.57	2224548.56	картометрический метод; Mt=0,4	—
826	597922.75	2224544.48	картометрический метод; Mt=0,4	—
827	597924.27	2224543.62	картометрический метод; Mt=0,4	—
828	597926.78	2224542.93	картометрический метод; Mt=0,4	—
829	597981.56	2224513.66	картометрический метод; Mt=0,4	—
830	598080.36	2224480.04	картометрический метод; Mt=0,4	—
831	598116.44	2224467.76	картометрический метод; Mt=0,4	—
832	598114.39	2224461.81	картометрический метод; Mt=0,4	—
833	598143.29	2224451.87	картометрический метод; Mt=0,4	—
834	598176.49	2224450.50	картометрический метод; Mt=0,4	—
835	598305.57	2224412.45	картометрический метод; Mt=0,4	—
836	598337.92	2224402.91	картометрический метод; Mt=0,4	—
837	598377.99	2224358.60	картометрический метод; Mt=0,4	—
838	598412.35	2224320.61	картометрический метод; Mt=0,4	—
839	598482.70	2224219.73	картометрический метод; Mt=0,4	—
840	598572.68	2224100.85	картометрический метод; Mt=0,4	—
841	598649.02	2224022.87	картометрический метод; Mt=0,4	—
842	598728.09	2223963.98	картометрический метод; Mt=0,4	—
843	598792.98	2223924.17	картометрический метод; Mt=0,4	—
844	598821.64	2223905.78	картометрический метод; Mt=0,4	—
845	598840.25	2223891.96	картометрический метод; Mt=0,4	—
846	598850.75	2223884.10	картометрический метод; Mt=0,4	—
847	598904.23	2223838.01	картометрический метод; Mt=0,4	—
848	598982.21	2223772.03	картометрический метод; Mt=0,4	—

Челябинская область, Миасский городской округ, территориальная зона Т				
Обозначение характерных точек границ	Координаты, м		Метод определения координат и средняя квадратическая погрешность положения характерной точки (Mt), м	Описание обозначения точки
	X	Y		
1	2	3	4	5
849	599048.73	2223716.41	картометрический метод; Mt=0,4	—
850	599139.12	2223662.03	картометрический метод; Mt=0,4	—
851	599139.10	2223662.04	картометрический метод; Mt=0,4	—
852	599153.39	2223653.32	картометрический метод; Mt=0,4	—
853	599188.33	2223632.43	картометрический метод; Mt=0,4	—
854	599201.38	2223605.25	картометрический метод; Mt=0,4	—
855	599239.84	2223525.17	картометрический метод; Mt=0,4	—
856	599249.64	2223516.88	картометрический метод; Mt=0,4	—
857	599258.68	2223503.32	картометрический метод; Mt=0,4	—
858	599300.88	2223404.60	картометрический метод; Mt=0,4	—
859	599332.53	2223356.37	картометрический метод; Mt=0,4	—
860	599369.46	2223309.65	картометрический метод; Mt=0,4	—
861	599415.43	2223286.28	картометрический метод; Mt=0,4	—
862	599459.89	2223272.72	картометрический метод; Mt=0,4	—
863	599491.54	2223263.68	картометрический метод; Mt=0,4	—
864	599513.39	2223265.94	картометрический метод; Mt=0,4	—
865	599526.45	2223276.50	картометрический метод; Mt=0,4	—
866	599530.10	2223280.26	картометрический метод; Mt=0,4	—
867	599555.79	2223306.67	картометрический метод; Mt=0,4	—
868	599575.19	2223311.15	картометрический метод; Mt=0,4	—
869	599603.07	2223300.60	картометрический метод; Mt=0,4	—
870	599618.14	2223280.26	картометрический метод; Mt=0,4	—
871	599618.87	2223276.51	картометрический метод; Mt=0,4	—
872	599624.17	2223249.36	картометрический метод; Mt=0,4	—
873	599632.46	2223225.24	картометрический метод; Mt=0,4	—
874	599641.21	2223209.51	картометрический метод; Mt=0,4	—
875	599700.14	2223223.08	картометрический метод; Mt=0,4	—
876	599723.85	2223239.93	картометрический метод; Mt=0,4	—
734	599782.98	2223323.69	картометрический метод; Mt=0,4	—
Часть № 3				
877	597399.49	2224979.32	картометрический метод; Mt=0,4	—
878	597340.13	2225024.27	картометрический метод; Mt=0,4	—
879	597315.41	2225069.96	картометрический метод; Mt=0,4	—
880	597283.02	2225108.87	картометрический метод; Mt=0,4	—
881	597234.51	2225144.24	картометрический метод; Mt=0,4	—
882	597139.61	2225200.91	картометрический метод; Mt=0,4	—
883	597149.30	2225145.52	картометрический метод; Mt=0,4	—
884	597196.78	2225102.87	картометрический метод; Mt=0,4	—
885	597228.56	2225030.02	картометрический метод; Mt=0,4	—
886	597271.53	2224931.52	картометрический метод; Mt=0,4	—
877	597399.49	2224979.32	картометрический метод; Mt=0,4	—

Челябинская область, Миасский городской округ, территориальная зона Т				
Обозначение характерных точек границ	Координаты, м		Метод определения координат и средняя квадратическая погрешность положения характерной точки (Mt), м	Описание обозначения точки
	X	Y		
1	2	3	4	5
Часть № 4				
887	596467.25	2228063.78	картометрический метод; Mt=0,4	—
888	596508.86	2228181.86	картометрический метод; Mt=0,4	—
889	596613.90	2228458.13	картометрический метод; Mt=0,4	—
890	596664.58	2228591.41	картометрический метод; Mt=0,4	—
891	596643.88	2228598.61	картометрический метод; Mt=0,4	—
892	596593.98	2228455.14	картометрический метод; Mt=0,4	—
893	596405.28	2227979.58	картометрический метод; Mt=0,4	—
894	596430.61	2227991.17	картометрический метод; Mt=0,4	—
895	596435.50	2227992.09	картометрический метод; Mt=0,4	—
887	596467.25	2228063.78	картометрический метод; Mt=0,4	—

ОПИСАНИЕ МЕСТОПОЛОЖЕНИЯ ГРАНИЦ

Челябинская область, Миасский городской округ, территориальная зона Т

Обзорная схема границ объекта землеустройства

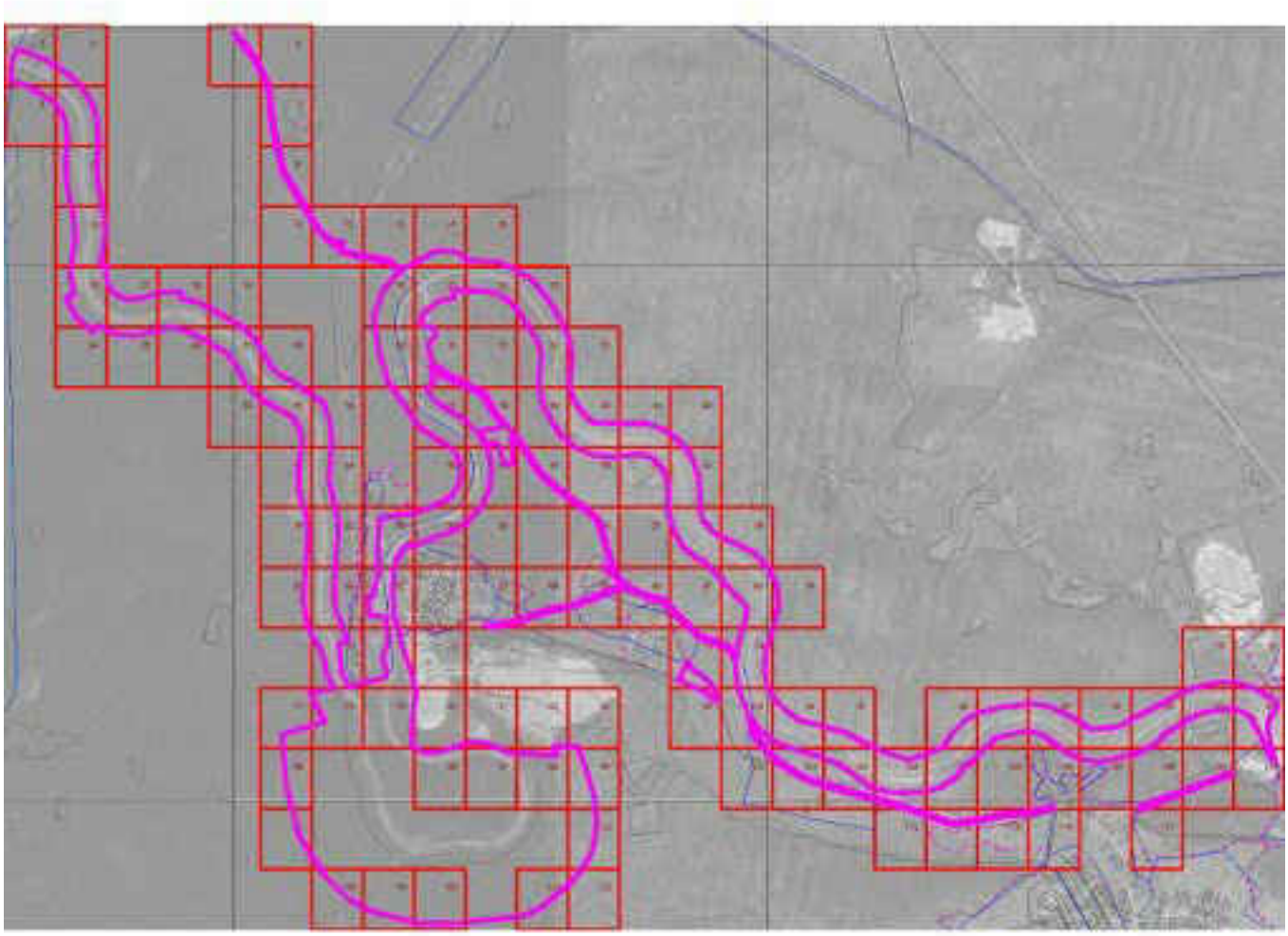

Масштаб 1 : 200000

Используемые условные знаки и обозначения:

74:02:0201002:12	- кадастровый номер земельного участка		- граница кадастрового квартала
1..n	- характерная точка объекта		- граница земельного участка
	- граница территориальной зоны	с 1 по 122	- обозначение выносного листа
	- граница муниципальных образований		

Подпись Собенина Е.Ю. Дата 5 мая 2021 г.

Место для оттиска печати (при наличии) лица, составившего описание местоположения границ объекта

ОПИСАНИЕ МЕСТОПОЛОЖЕНИЯ ГРАНИЦ

Челябинская область, Миасский городской округ, территориальная зона Т

План границ объекта

Выносной лист 1



Масштаб 1 : 2000

Используемые условные знаки и обозначения: см. лист с Обзорной схемой границ

Подпись Собенина Е.Ю. Дата 5 мая 2021 г.

Место для оттиска печати (при наличии) лица, составившего описание местоположения границ объекта

ОПИСАНИЕ МЕСТОПОЛОЖЕНИЯ ГРАНИЦ

Челябинская область, Миасский городской округ, территориальная зона Т

План границ объекта

Выносной лист 2



Масштаб 1 : 2000

Используемые условные знаки и обозначения: см. лист с Обзорной схемой границ

Подпись Собенина Е.Ю. Дата 5 мая 2021 г.

Место для оттиска печати (при наличии) лица, составившего описание местоположения границ объекта

ОПИСАНИЕ МЕСТОПОЛОЖЕНИЯ ГРАНИЦ

Челябинская область, Миасский городской округ, территориальная зона Т

План границ объекта

Выносной лист 3



Масштаб 1 : 2000

Используемые условные знаки и обозначения: см. лист с Обзорной схемой границ

Подпись Собенина Е.Ю. Дата 5 мая 2021 г.

Место для оттиска печати (при наличии) лица, составившего описание местоположения границ объекта

ОПИСАНИЕ МЕСТОПОЛОЖЕНИЯ ГРАНИЦ

Челябинская область, Миасский городской округ, территориальная зона Т

План границ объекта

Выносной лист 4



Масштаб 1 : 2000

Используемые условные знаки и обозначения: см. лист с Обзорной схемой границ

Подпись Собенина Е.Ю. Дата 5 мая 2021 г.

Место для оттиска печати (при наличии) лица, составившего описание местоположения границ объекта

ОПИСАНИЕ МЕСТОПОЛОЖЕНИЯ ГРАНИЦ

Челябинская область, Миасский городской округ, территориальная зона Т

План границ объекта

Выносной лист 5



Масштаб 1 : 2000

Используемые условные знаки и обозначения: см. лист с Обзорной схемой границ

Подпись Собенина Е.Ю. Дата 5 мая 2021 г.

Место для оттиска печати (при наличии) лица, составившего описание местоположения границ объекта

ОПИСАНИЕ МЕСТОПОЛОЖЕНИЯ ГРАНИЦ

Челябинская область, Миасский городской округ, территориальная зона Т

План границ объекта

Выносной лист 6



Масштаб 1 : 2000

Используемые условные знаки и обозначения: см. лист с Обзорной схемой границ

Подпись Собенина Е.Ю. Дата 5 мая 2021 г.

Место для оттиска печати (при наличии) лица, составившего описание местоположения границ объекта

ОПИСАНИЕ МЕСТОПОЛОЖЕНИЯ ГРАНИЦ

Челябинская область, Миасский городской округ, территориальная зона Т

План границ объекта

Выносной лист 7



Масштаб 1 : 2000

Используемые условные знаки и обозначения: см. лист с Обзорной схемой границ

Подпись Собенина Е.Ю. Дата 5 мая 2021 г.

Место для оттиска печати (при наличии) лица, составившего описание местоположения границ объекта

ОПИСАНИЕ МЕСТОПОЛОЖЕНИЯ ГРАНИЦ

Челябинская область, Миасский городской округ, территориальная зона Т

План границ объекта

Выносной лист 8



Масштаб 1 : 2000

Используемые условные знаки и обозначения: см. лист с Обзорной схемой границ

Подпись Собенина Е.Ю. Дата 5 мая 2021 г.

Место для оттиска печати (при наличии) лица, составившего описание местоположения границ объекта

ОПИСАНИЕ МЕСТОПОЛОЖЕНИЯ ГРАНИЦ

Челябинская область, Миасский городской округ, территориальная зона Т

План границ объекта

Выносной лист 9

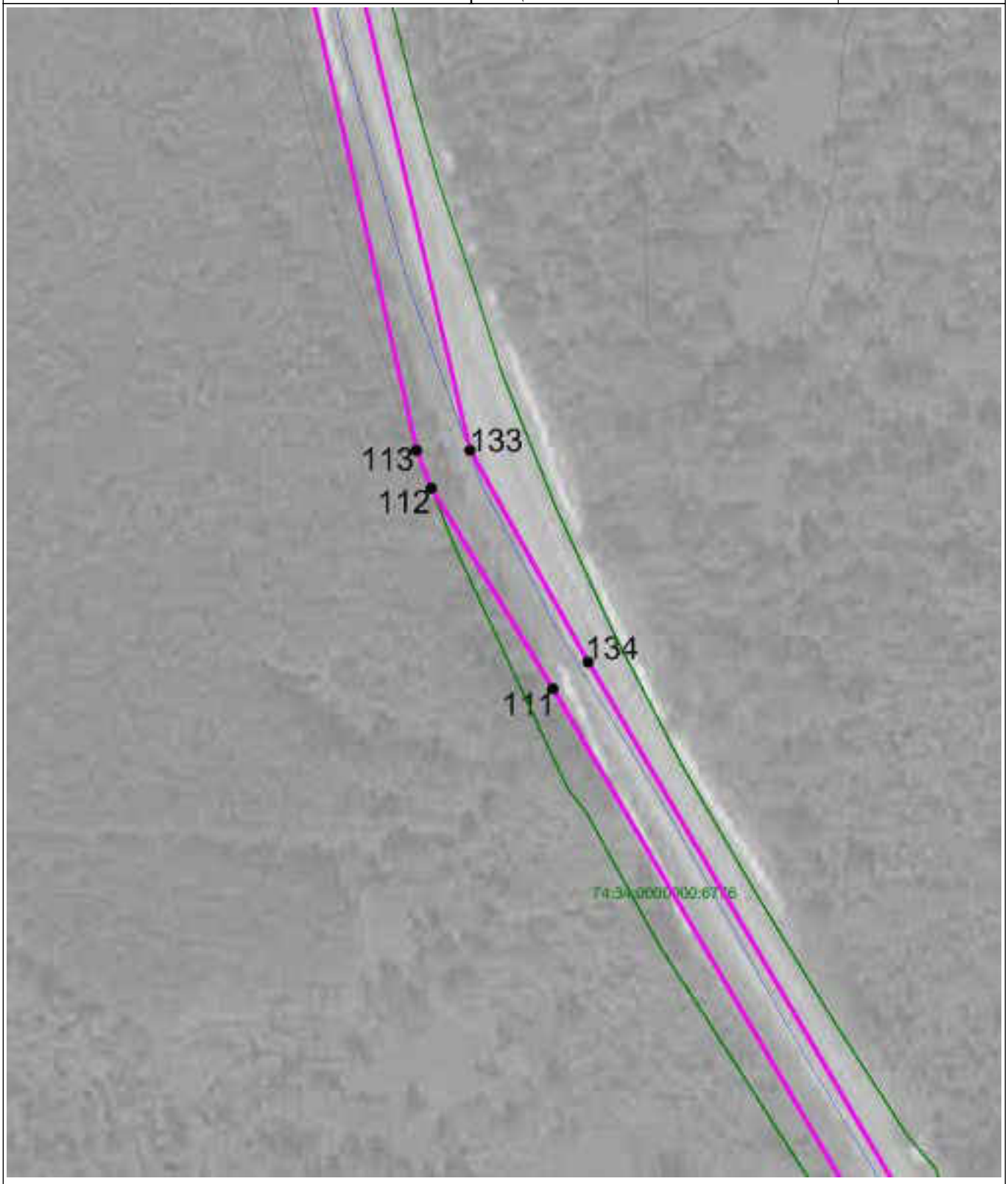

Масштаб 1 : 2000

Используемые условные знаки и обозначения: см. лист с Обзорной схемой границ

Подпись Собенина Е.Ю. Дата 5 мая 2021 г.

Место для оттиска печати (при наличии) лица, составившего описание местоположения границ объекта

ОПИСАНИЕ МЕСТОПОЛОЖЕНИЯ ГРАНИЦ

Челябинская область, Миасский городской округ, территориальная зона Т

План границ объекта

Выносной лист 10



Масштаб 1 : 2000

Используемые условные знаки и обозначения: см. лист с Обзорной схемой границ

Подпись Собенина Е.Ю. Дата 5 мая 2021 г.

Место для оттиска печати (при наличии) лица, составившего описание местоположения границ объекта

ОПИСАНИЕ МЕСТОПОЛОЖЕНИЯ ГРАНИЦ

Челябинская область, Миасский городской округ, территориальная зона Т

План границ объекта

Выносной лист 11



Масштаб 1 : 2000

Используемые условные знаки и обозначения: см. лист с Обзорной схемой границ

Подпись Собенина Е.Ю. Дата 5 мая 2021 г.

Место для оттиска печати (при наличии) лица, составившего описание местоположения границ объекта

ОПИСАНИЕ МЕСТОПОЛОЖЕНИЯ ГРАНИЦ

Челябинская область, Миасский городской округ, территориальная зона Т

План границ объекта

Выносной лист 12

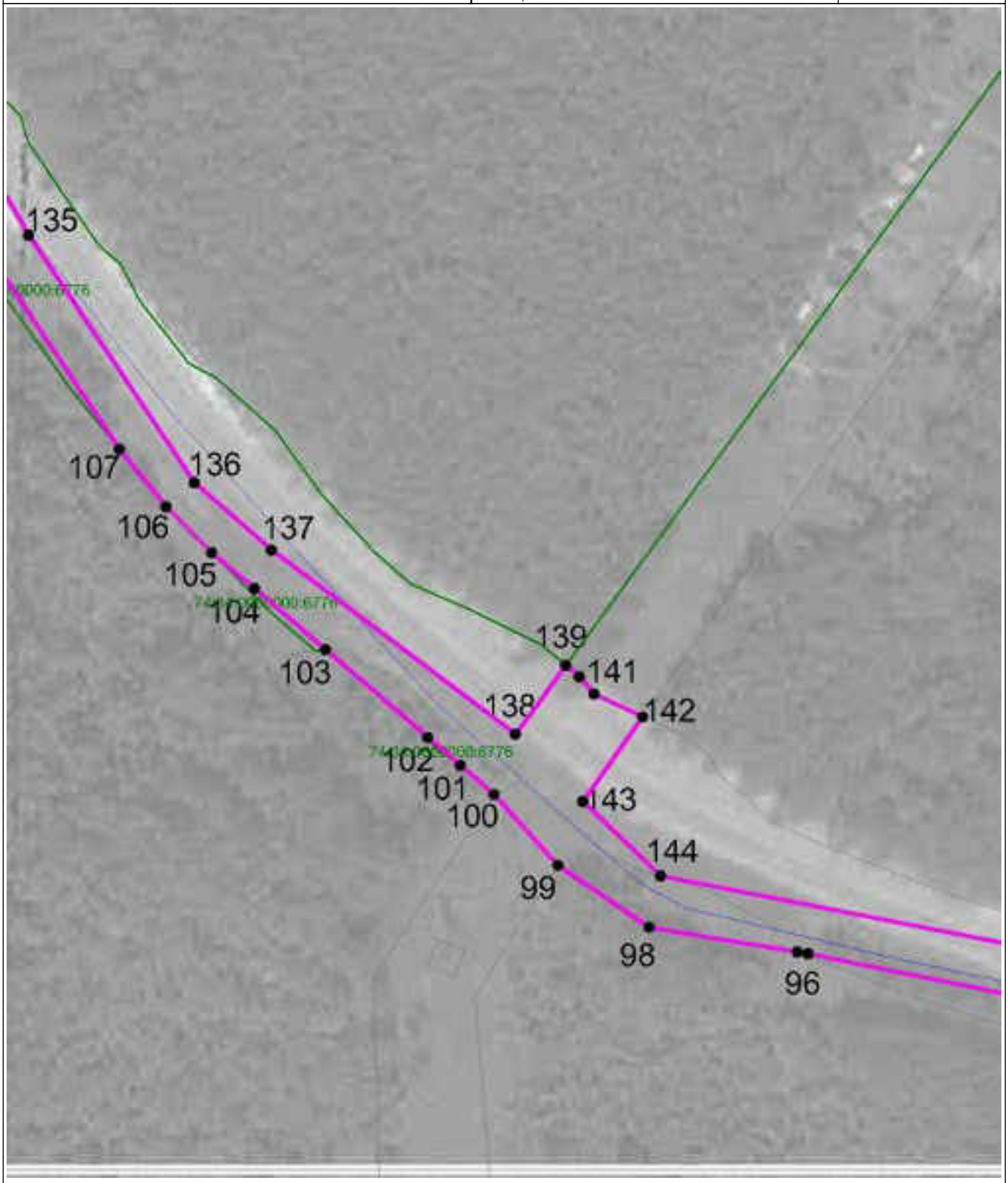

Масштаб 1 : 2000

Используемые условные знаки и обозначения: см. лист с Обзорной схемой границ

Подпись Собенина Е.Ю. Дата 5 мая 2021 г.

Место для оттиска печати (при наличии) лица, составившего описание местоположения границ объекта

ОПИСАНИЕ МЕСТОПОЛОЖЕНИЯ ГРАНИЦ

Челябинская область, Миасский городской округ, территориальная зона Т

План границ объекта

Выносной лист 13



Масштаб 1 : 2000

Используемые условные знаки и обозначения: см. лист с Обзорной схемой границ

Подпись Собенина Е.Ю. Дата 5 мая 2021 г.

Место для оттиска печати (при наличии) лица, составившего описание местоположения границ объекта

ОПИСАНИЕ МЕСТОПОЛОЖЕНИЯ ГРАНИЦ

Челябинская область, Миасский городской округ, территориальная зона Т

План границ объекта

Выносной лист 14



Масштаб 1 : 2000

Используемые условные знаки и обозначения: см. лист с Обзорной схемой границ

Подпись Собенина Е.Ю. Дата 5 мая 2021 г.

Место для оттиска печати (при наличии) лица, составившего описание местоположения границ объекта

ОПИСАНИЕ МЕСТОПОЛОЖЕНИЯ ГРАНИЦ

Челябинская область, Миасский городской округ, территориальная зона Т

План границ объекта

Выносной лист 15



Масштаб 1 : 2000

Используемые условные знаки и обозначения: см. лист с Обзорной схемой границ

Подпись Собенина Е.Ю. Дата 5 мая 2021 г.

Место для оттиска печати (при наличии) лица, составившего описание местоположения границ объекта

ОПИСАНИЕ МЕСТОПОЛОЖЕНИЯ ГРАНИЦ

Челябинская область, Миасский городской округ, территориальная зона Т

План границ объекта

Выносной лист 16



Масштаб 1 : 2000

Используемые условные знаки и обозначения: см. лист с Обзорной схемой границ

Подпись Собенина Е.Ю. Дата 5 мая 2021 г.

Место для оттиска печати (при наличии) лица, составившего описание местоположения границ объекта

ОПИСАНИЕ МЕСТОПОЛОЖЕНИЯ ГРАНИЦ

Челябинская область, Миасский городской округ, территориальная зона Т

План границ объекта

Выносной лист 17



Масштаб 1 : 2000

Используемые условные знаки и обозначения: см. лист с Обзорной схемой границ

Подпись Собенина Е.Ю. Дата 5 мая 2021 г.

Место для оттиска печати (при наличии) лица, составившего описание местоположения границ объекта

ОПИСАНИЕ МЕСТОПОЛОЖЕНИЯ ГРАНИЦ

Челябинская область, Миасский городской округ, территориальная зона Т

План границ объекта

Выносной лист 18



Масштаб 1 : 2000

Используемые условные знаки и обозначения: см. лист с Обзорной схемой границ

Подпись Собенина Е.Ю. Дата 5 мая 2021 г.

Место для оттиска печати (при наличии) лица, составившего описание местоположения границ объекта

ОПИСАНИЕ МЕСТОПОЛОЖЕНИЯ ГРАНИЦ

Челябинская область, Миасский городской округ, территориальная зона Т

План границ объекта

Выносной лист 19

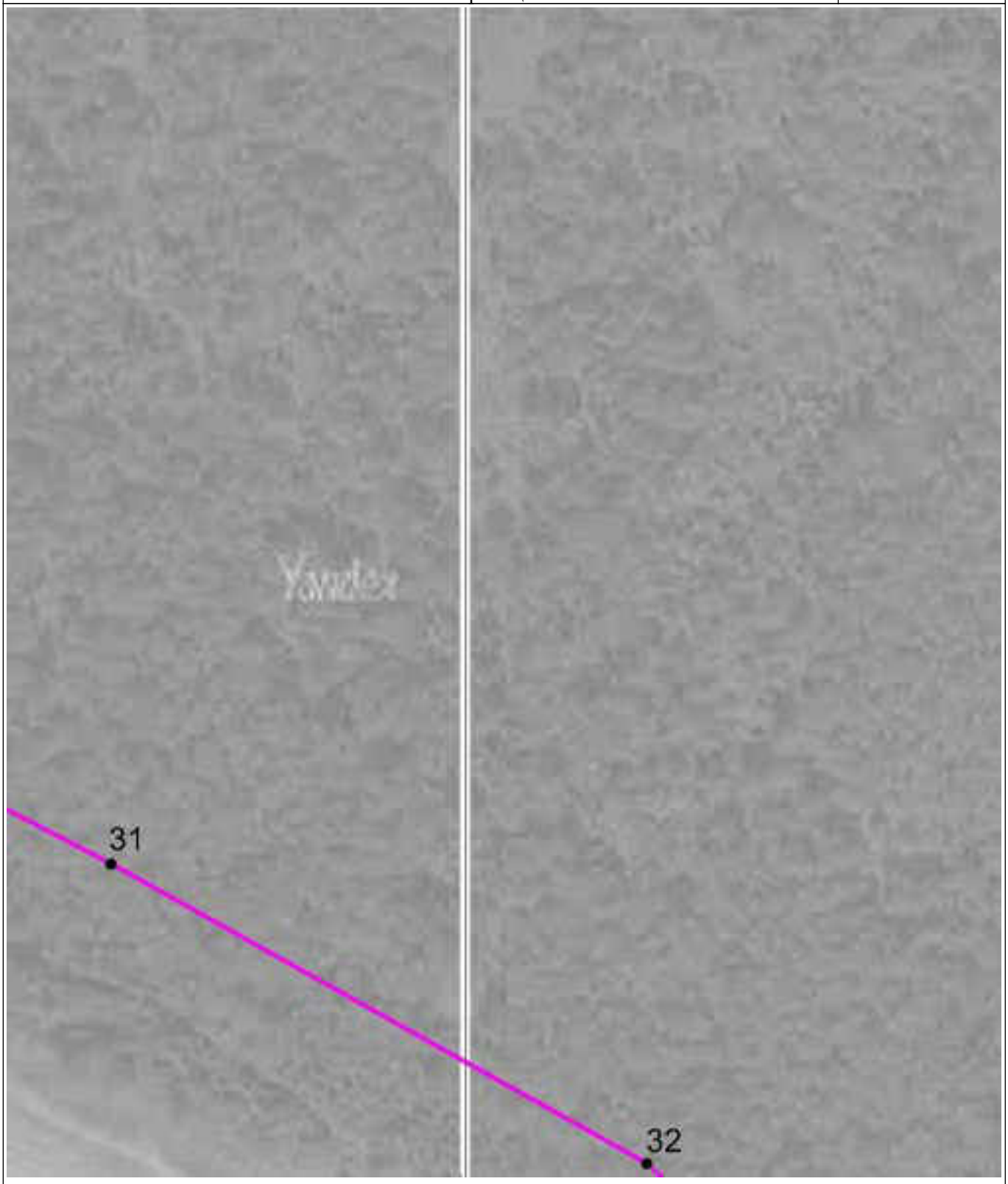

Масштаб 1 : 2000

Используемые условные знаки и обозначения: см. лист с Обзорной схемой границ

Подпись Собенина Е.Ю. Дата 5 мая 2021 г.

Место для оттиска печати (при наличии) лица, составившего описание местоположения границ объекта

ОПИСАНИЕ МЕСТОПОЛОЖЕНИЯ ГРАНИЦ

Челябинская область, Миасский городской округ, территориальная зона Т

План границ объекта

Выносной лист 20



Масштаб 1 : 2000

Используемые условные знаки и обозначения: см. лист с Обзорной схемой границ

Подпись Собенина Е.Ю. Дата 5 мая 2021 г.

Место для оттиска печати (при наличии) лица, составившего описание местоположения границ объекта

ОПИСАНИЕ МЕСТОПОЛОЖЕНИЯ ГРАНИЦ

Челябинская область, Миасский городской округ, территориальная зона Т

План границ объекта

Выносной лист 21

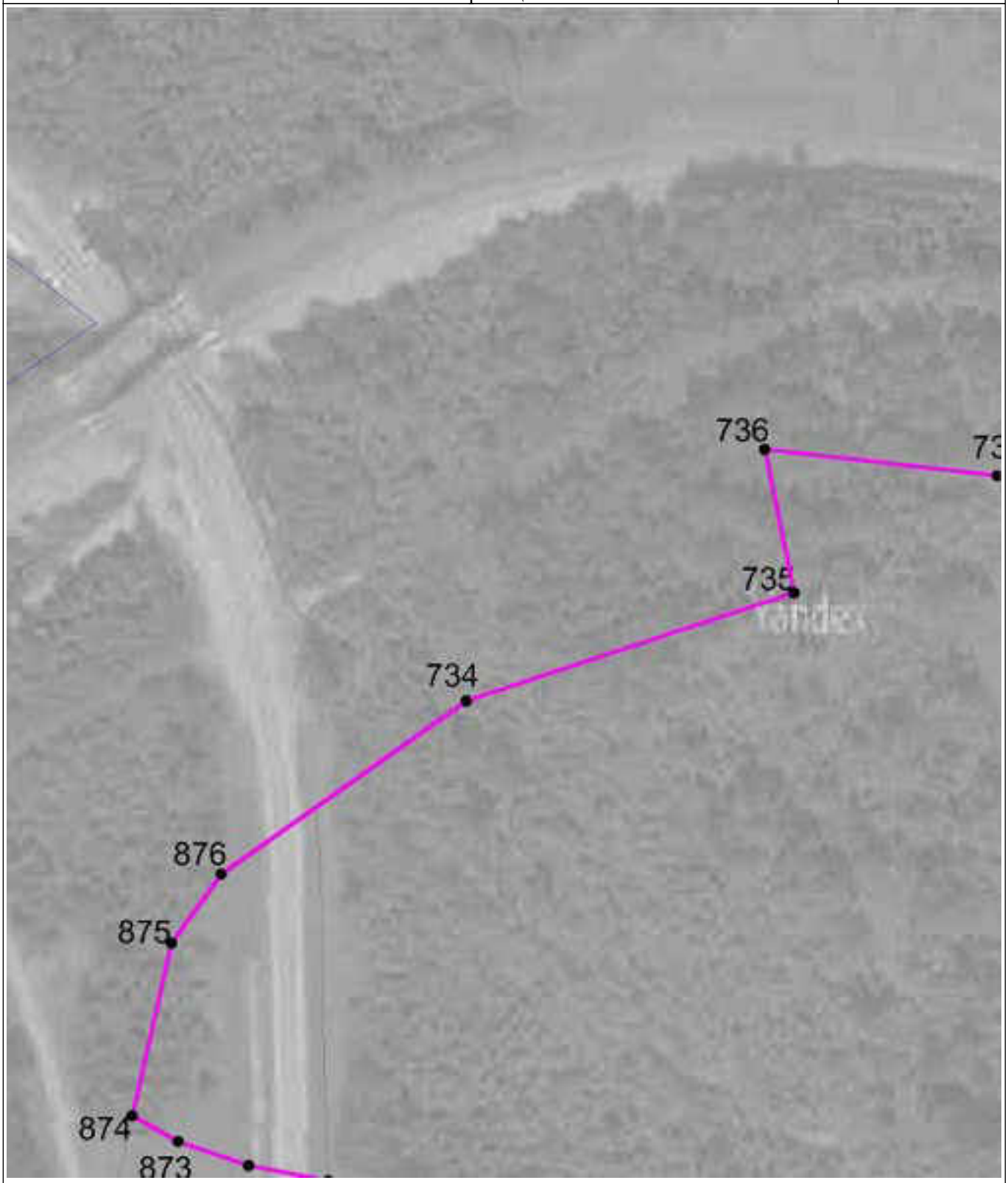

Масштаб 1 : 2000

Используемые условные знаки и обозначения: см. лист с Обзорной схемой границ

Подпись Собенина Е.Ю. Дата 5 мая 2021 г.

Место для оттиска печати (при наличии) лица, составившего описание местоположения границ объекта

ОПИСАНИЕ МЕСТОПОЛОЖЕНИЯ ГРАНИЦ

Челябинская область, Миасский городской округ, территориальная зона Т

План границ объекта

Выносной лист 22



Масштаб 1 : 2000

Используемые условные знаки и обозначения: см. лист с Обзорной схемой границ

Подпись Собенина Е.Ю. Дата 5 мая 2021 г.

Место для оттиска печати (при наличии) лица, составившего описание местоположения границ объекта

ОПИСАНИЕ МЕСТОПОЛОЖЕНИЯ ГРАНИЦ

Челябинская область, Миасский городской округ, территориальная зона Т

План границ объекта

Выносной лист 23

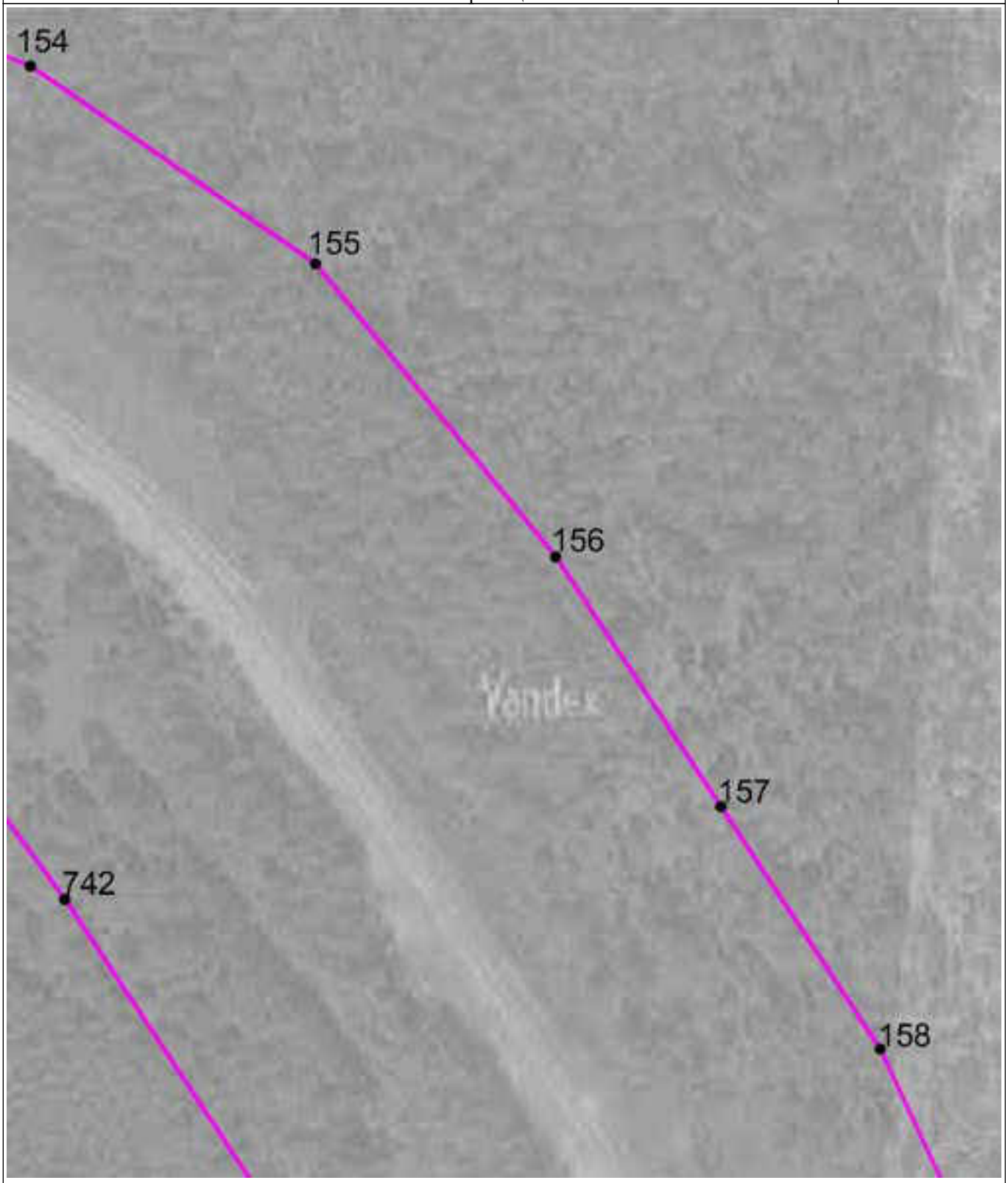

Масштаб 1 : 2000

Используемые условные знаки и обозначения: см. лист с Обзорной схемой границ

Подпись Собенина Е.Ю. Дата 5 мая 2021 г.

Место для оттиска печати (при наличии) лица, составившего описание местоположения границ объекта

ОПИСАНИЕ МЕСТОПОЛОЖЕНИЯ ГРАНИЦ

Челябинская область, Миасский городской округ, территориальная зона Т

План границ объекта

Выносной лист 24



Масштаб 1 : 2000

Используемые условные знаки и обозначения: см. лист с Обзорной схемой границ

Подпись Собенина Е.Ю. Дата 5 мая 2021 г.

Место для оттиска печати (при наличии) лица, составившего описание местоположения границ объекта

ОПИСАНИЕ МЕСТОПОЛОЖЕНИЯ ГРАНИЦ

Челябинская область, Миасский городской округ, территориальная зона Т

План границ объекта

Выносной лист 25

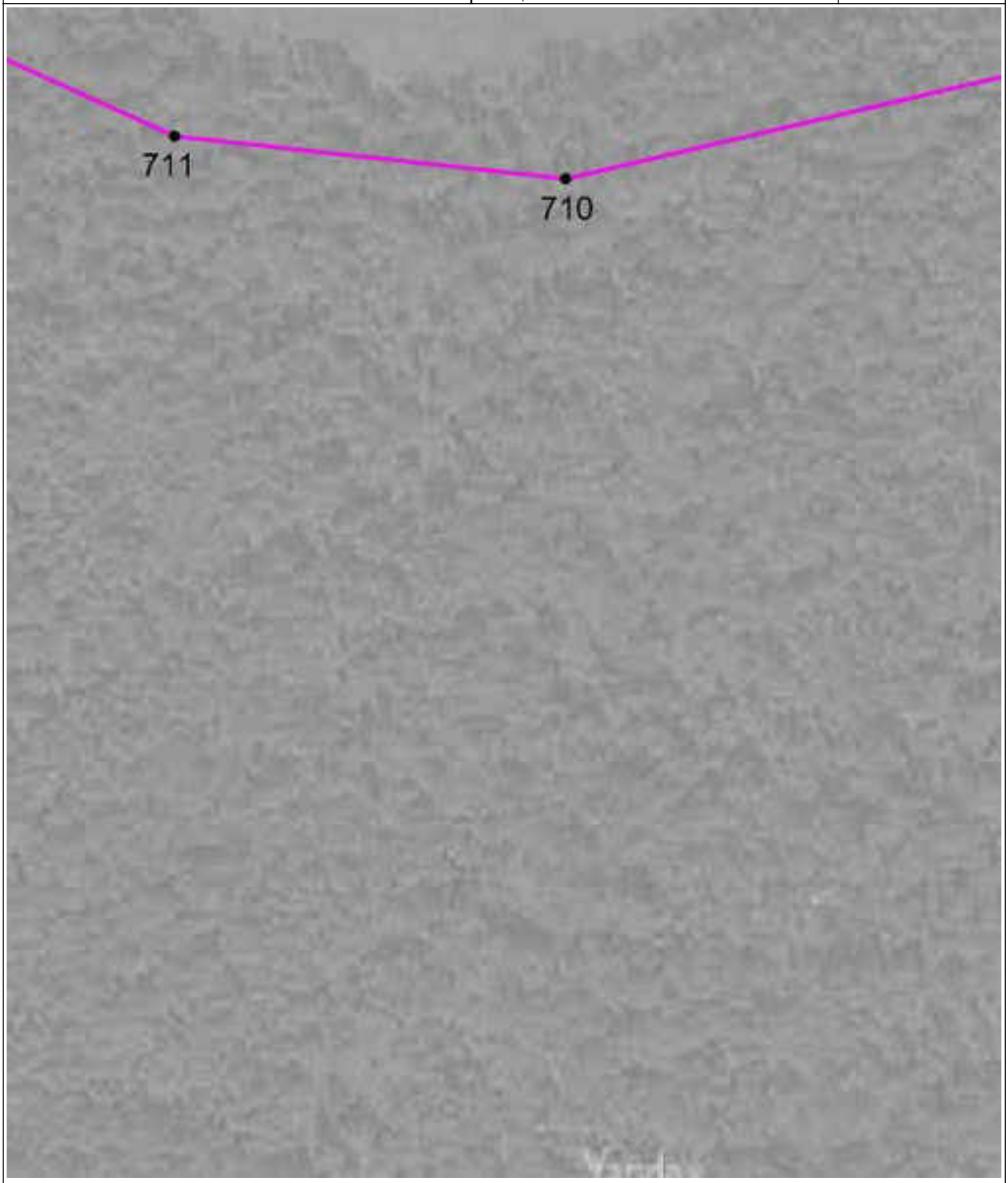

Масштаб 1 : 2000

Используемые условные знаки и обозначения: см. лист с Обзорной схемой границ

Подпись Собенина Е.Ю. Дата 5 мая 2021 г.

Место для оттиска печати (при наличии) лица, составившего описание местоположения границ объекта

ОПИСАНИЕ МЕСТОПОЛОЖЕНИЯ ГРАНИЦ

Челябинская область, Миасский городской округ, территориальная зона Т

План границ объекта

Выносной лист 26

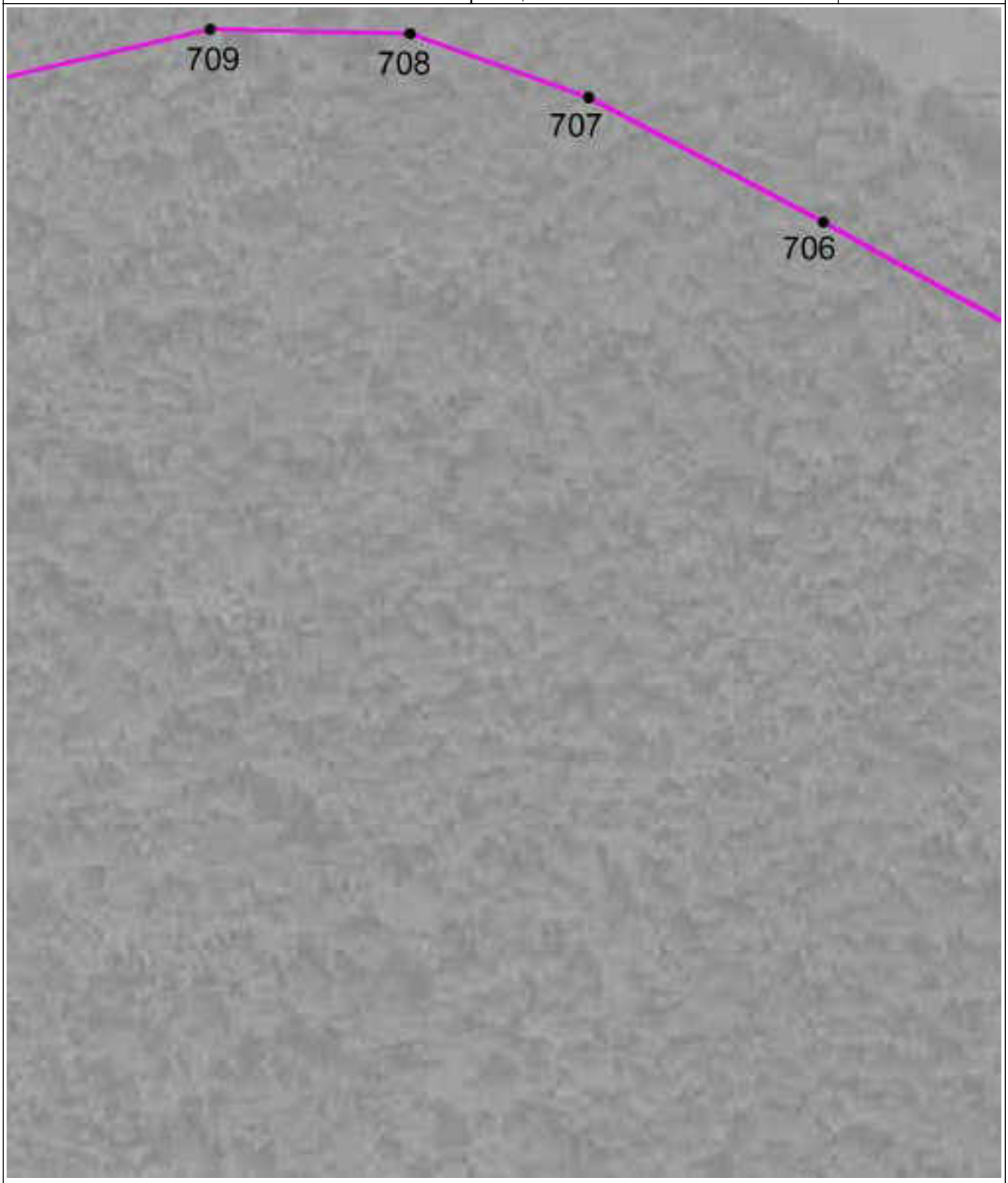

Масштаб 1 : 2000

Используемые условные знаки и обозначения: см. лист с Обзорной схемой границ

Подпись Собенина Е.Ю. Дата 5 мая 2021 г.

Место для оттиска печати (при наличии) лица, составившего описание местоположения границ объекта

ОПИСАНИЕ МЕСТОПОЛОЖЕНИЯ ГРАНИЦ

Челябинская область, Миасский городской округ, территориальная зона Т

План границ объекта

Выносной лист 27



Масштаб 1 : 2000

Используемые условные знаки и обозначения: см. лист с Обзорной схемой границ

Подпись Собенина Е.Ю. Дата 5 мая 2021 г.

Место для оттиска печати (при наличии) лица, составившего описание местоположения границ объекта

ОПИСАНИЕ МЕСТОПОЛОЖЕНИЯ ГРАНИЦ

Челябинская область, Миасский городской округ, территориальная зона Т

План границ объекта

Выносной лист 28



Масштаб 1 : 2000

Используемые условные знаки и обозначения: см. лист с Обзорной схемой границ

Подпись Собенина Е.Ю. Дата 5 мая 2021 г.

Место для оттиска печати (при наличии) лица, составившего описание местоположения границ объекта

ОПИСАНИЕ МЕСТОПОЛОЖЕНИЯ ГРАНИЦ

Челябинская область, Миасский городской округ, территориальная зона Т

План границ объекта

Выносной лист 29



Масштаб 1 : 2000

Используемые условные знаки и обозначения: см. лист с Обзорной схемой границ

Подпись Собенина Е.Ю. Дата 5 мая 2021 г.

Место для оттиска печати (при наличии) лица, составившего описание местоположения границ объекта

ОПИСАНИЕ МЕСТОПОЛОЖЕНИЯ ГРАНИЦ

Челябинская область, Миасский городской округ, территориальная зона Т

План границ объекта

Выносной лист 30

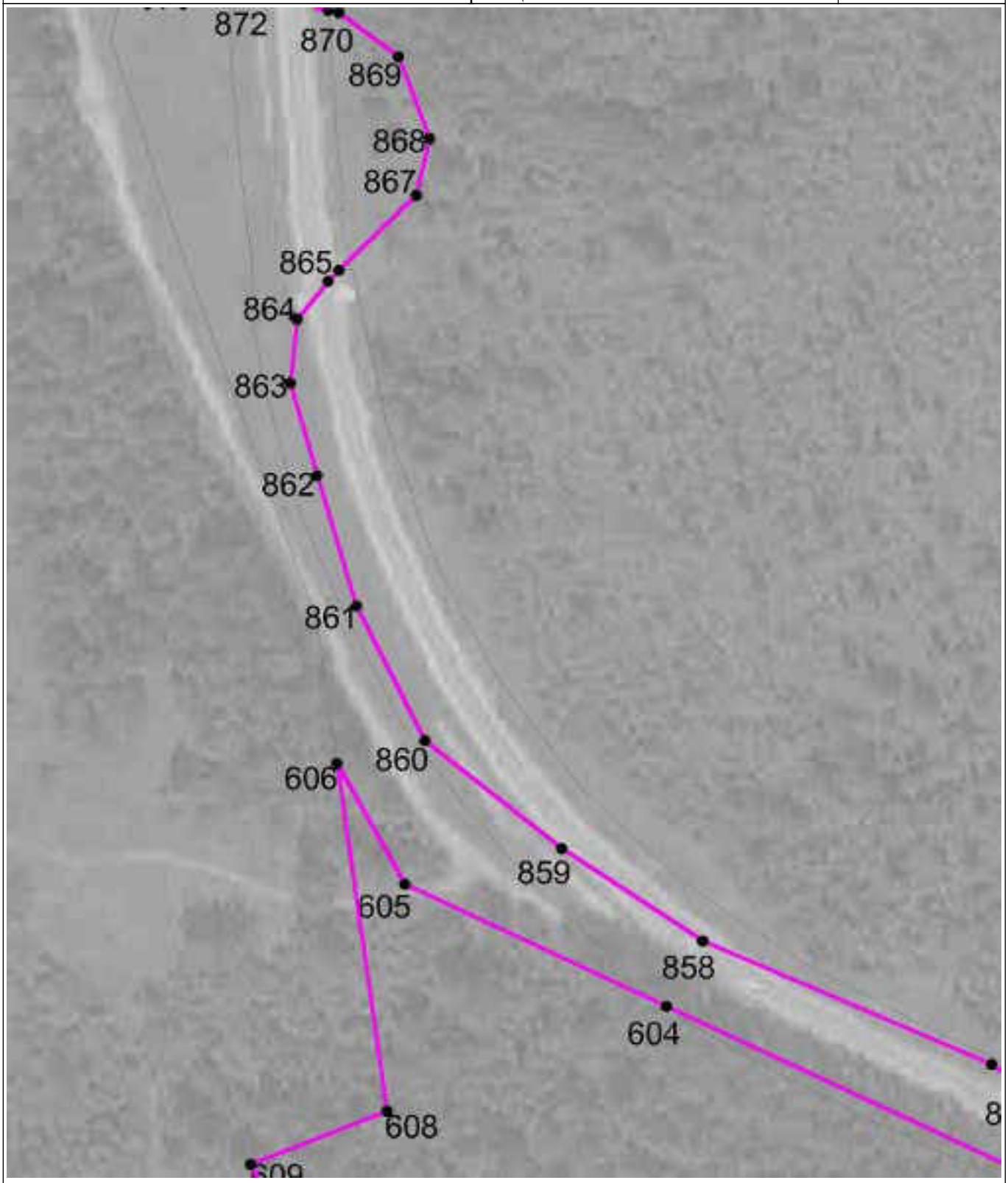

Масштаб 1 : 2000

Используемые условные знаки и обозначения: см. лист с Обзорной схемой границ

Подпись Собенина Е.Ю. Дата 5 мая 2021 г.

Место для оттиска печати (при наличии) лица, составившего описание местоположения границ объекта

ОПИСАНИЕ МЕСТОПОЛОЖЕНИЯ ГРАНИЦ

Челябинская область, Миасский городской округ, территориальная зона Т

План границ объекта

Выносной лист 31



Масштаб 1 : 2000

Используемые условные знаки и обозначения: см. лист с Обзорной схемой границ

Подпись Собенина Е.Ю. Дата 5 мая 2021 г.

Место для оттиска печати (при наличии) лица, составившего описание местоположения границ объекта

ОПИСАНИЕ МЕСТОПОЛОЖЕНИЯ ГРАНИЦ

Челябинская область, Миасский городской округ, территориальная зона Т

План границ объекта

Выносной лист 32



Масштаб 1 : 2000

Используемые условные знаки и обозначения: см. лист с Обзорной схемой границ

Подпись Собенина Е.Ю. Дата 5 мая 2021 г.

Место для оттиска печати (при наличии) лица, составившего описание местоположения границ объекта

ОПИСАНИЕ МЕСТОПОЛОЖЕНИЯ ГРАНИЦ

Челябинская область, Миасский городской округ, территориальная зона Т

План границ объекта

Выносной лист 33



Масштаб 1 : 2000

Используемые условные знаки и обозначения: см. лист с Обзорной схемой границ

Подпись Собенина Е.Ю. Дата 5 мая 2021 г.

Место для оттиска печати (при наличии) лица, составившего описание местоположения границ объекта

ОПИСАНИЕ МЕСТОПОЛОЖЕНИЯ ГРАНИЦ

Челябинская область, Миасский городской округ, территориальная зона Т

План границ объекта

Выносной лист 34



Масштаб 1 : 2000

Используемые условные знаки и обозначения: см. лист с Обзорной схемой границ

Подпись Собенина Е.Ю. Дата 5 мая 2021 г.

Место для оттиска печати (при наличии) лица, составившего описание местоположения границ объекта

ОПИСАНИЕ МЕСТОПОЛОЖЕНИЯ ГРАНИЦ

Челябинская область, Миасский городской округ, территориальная зона Т

План границ объекта

Выносной лист 35



Масштаб 1 : 2000

Используемые условные знаки и обозначения: см. лист с Обзорной схемой границ

Подпись Собенина Е.Ю. Дата 5 мая 2021 г.

Место для оттиска печати (при наличии) лица, составившего описание местоположения границ объекта

ОПИСАНИЕ МЕСТОПОЛОЖЕНИЯ ГРАНИЦ

Челябинская область, Миасский городской округ, территориальная зона Т

План границ объекта

Выносной лист 36

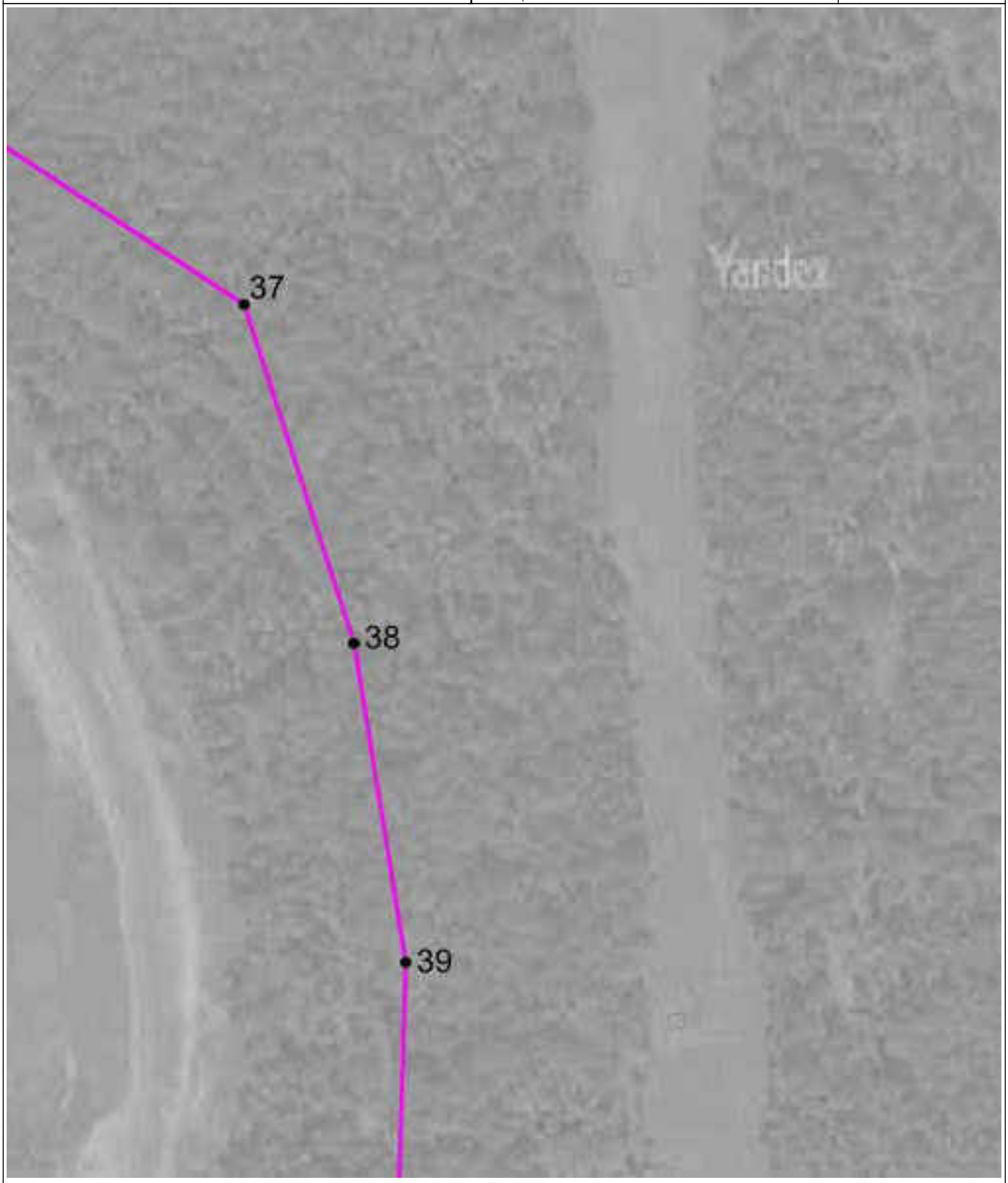

Масштаб 1 : 2000

Используемые условные знаки и обозначения: см. лист с Обзорной схемой границ

Подпись Собенина Е.Ю. Дата 5 мая 2021 г.

Место для оттиска печати (при наличии) лица, составившего описание местоположения границ объекта

ОПИСАНИЕ МЕСТОПОЛОЖЕНИЯ ГРАНИЦ

Челябинская область, Миасский городской округ, территориальная зона Т

План границ объекта

Выносной лист 37



Масштаб 1 : 2000

Используемые условные знаки и обозначения: см. лист с Обзорной схемой границ

Подпись Собенина Е.Ю. Дата 5 мая 2021 г.

Место для оттиска печати (при наличии) лица, составившего описание местоположения границ объекта

ОПИСАНИЕ МЕСТОПОЛОЖЕНИЯ ГРАНИЦ

Челябинская область, Миасский городской округ, территориальная зона Т

План границ объекта

Выносной лист 38

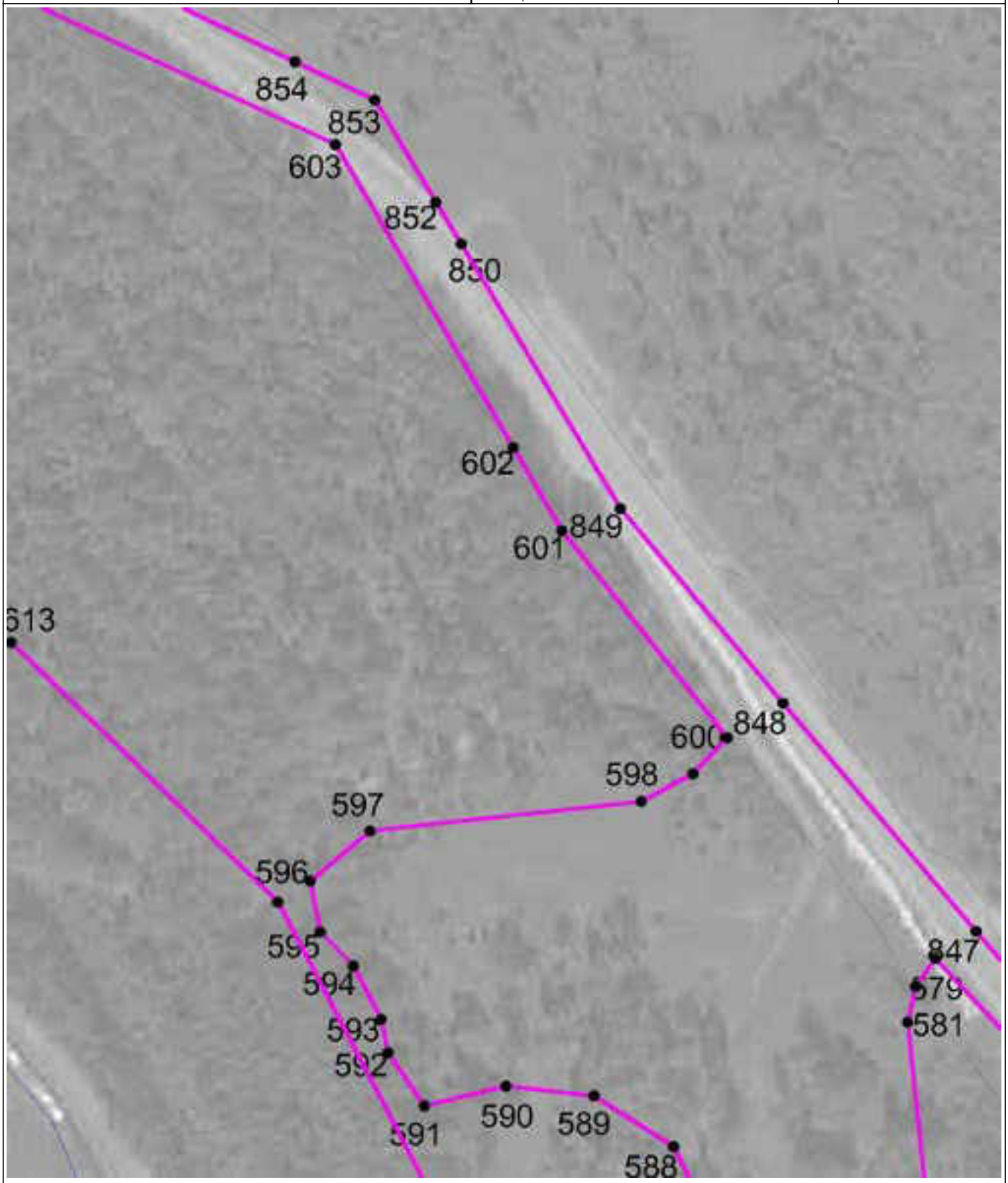

Масштаб 1 : 2000

Используемые условные знаки и обозначения: см. лист с Обзорной схемой границ

Подпись Собенина Е.Ю. Дата 5 мая 2021 г.

Место для оттиска печати (при наличии) лица, составившего описание местоположения границ объекта

ОПИСАНИЕ МЕСТОПОЛОЖЕНИЯ ГРАНИЦ

Челябинская область, Миасский городской округ, территориальная зона Т

План границ объекта

Выносной лист 39



Масштаб 1 : 2000

Используемые условные знаки и обозначения: см. лист с Обзорной схемой границ

Подпись Собенина Е.Ю. Дата 5 мая 2021 г.

Место для оттиска печати (при наличии) лица, составившего описание местоположения границ объекта

ОПИСАНИЕ МЕСТОПОЛОЖЕНИЯ ГРАНИЦ

Челябинская область, Миасский городской округ, территориальная зона Т

План границ объекта

Выносной лист 40



Масштаб 1 : 2000

Используемые условные знаки и обозначения: см. лист с Обзорной схемой границ

Подпись Собенина Е.Ю. Дата 5 мая 2021 г.

Место для оттиска печати (при наличии) лица, составившего описание местоположения границ объекта

ОПИСАНИЕ МЕСТОПОЛОЖЕНИЯ ГРАНИЦ

Челябинская область, Миасский городской округ, территориальная зона Т

План границ объекта

Выносной лист 41



Масштаб 1 : 2000

Используемые условные знаки и обозначения: см. лист с Обзорной схемой границ

Подпись Собенина Е.Ю. Дата 5 мая 2021 г.

Место для оттиска печати (при наличии) лица, составившего описание местоположения границ объекта

ОПИСАНИЕ МЕСТОПОЛОЖЕНИЯ ГРАНИЦ

Челябинская область, Миасский городской округ, территориальная зона Т

План границ объекта

Выносной лист 42



Масштаб 1 : 2000

Используемые условные знаки и обозначения: см. лист с Обзорной схемой границ

Подпись Собенина Е.Ю. Дата 5 мая 2021 г.

Место для оттиска печати (при наличии) лица, составившего описание местоположения границ объекта

ОПИСАНИЕ МЕСТОПОЛОЖЕНИЯ ГРАНИЦ

Челябинская область, Миасский городской округ, территориальная зона Т

План границ объекта

Выносной лист 43



Масштаб 1 : 2000

Используемые условные знаки и обозначения: см. лист с Обзорной схемой границ

Подпись Собенина Е.Ю. Дата 5 мая 2021 г.

Место для оттиска печати (при наличии) лица, составившего описание местоположения границ объекта

ОПИСАНИЕ МЕСТОПОЛОЖЕНИЯ ГРАНИЦ

Челябинская область, Миасский городской округ, территориальная зона Т

План границ объекта

Выносной лист 44



Масштаб 1 : 2000

Используемые условные знаки и обозначения: см. лист с Обзорной схемой границ

Подпись Собенина Е.Ю. Дата 5 мая 2021 г.

Место для оттиска печати (при наличии) лица, составившего описание местоположения границ объекта

ОПИСАНИЕ МЕСТОПОЛОЖЕНИЯ ГРАНИЦ

Челябинская область, Миасский городской округ, территориальная зона Т

План границ объекта

Выносной лист 45

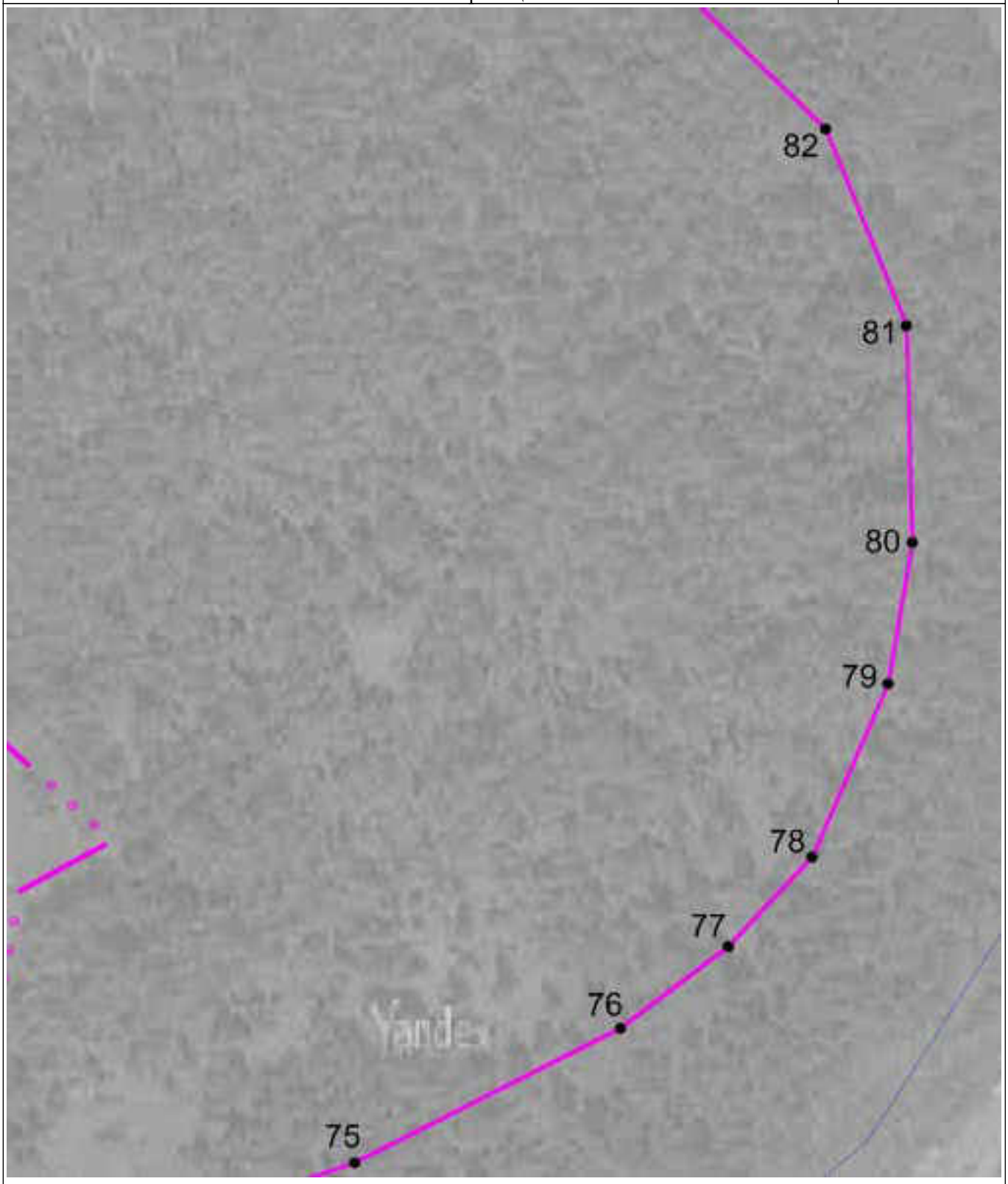

Масштаб 1 : 2000

Используемые условные знаки и обозначения: см. лист с Обзорной схемой границ

Подпись Собенина Е.Ю. Дата 5 мая 2021 г.

Место для оттиска печати (при наличии) лица, составившего описание местоположения границ объекта

ОПИСАНИЕ МЕСТОПОЛОЖЕНИЯ ГРАНИЦ

Челябинская область, Миасский городской округ, территориальная зона Т

План границ объекта

Выносной лист 46

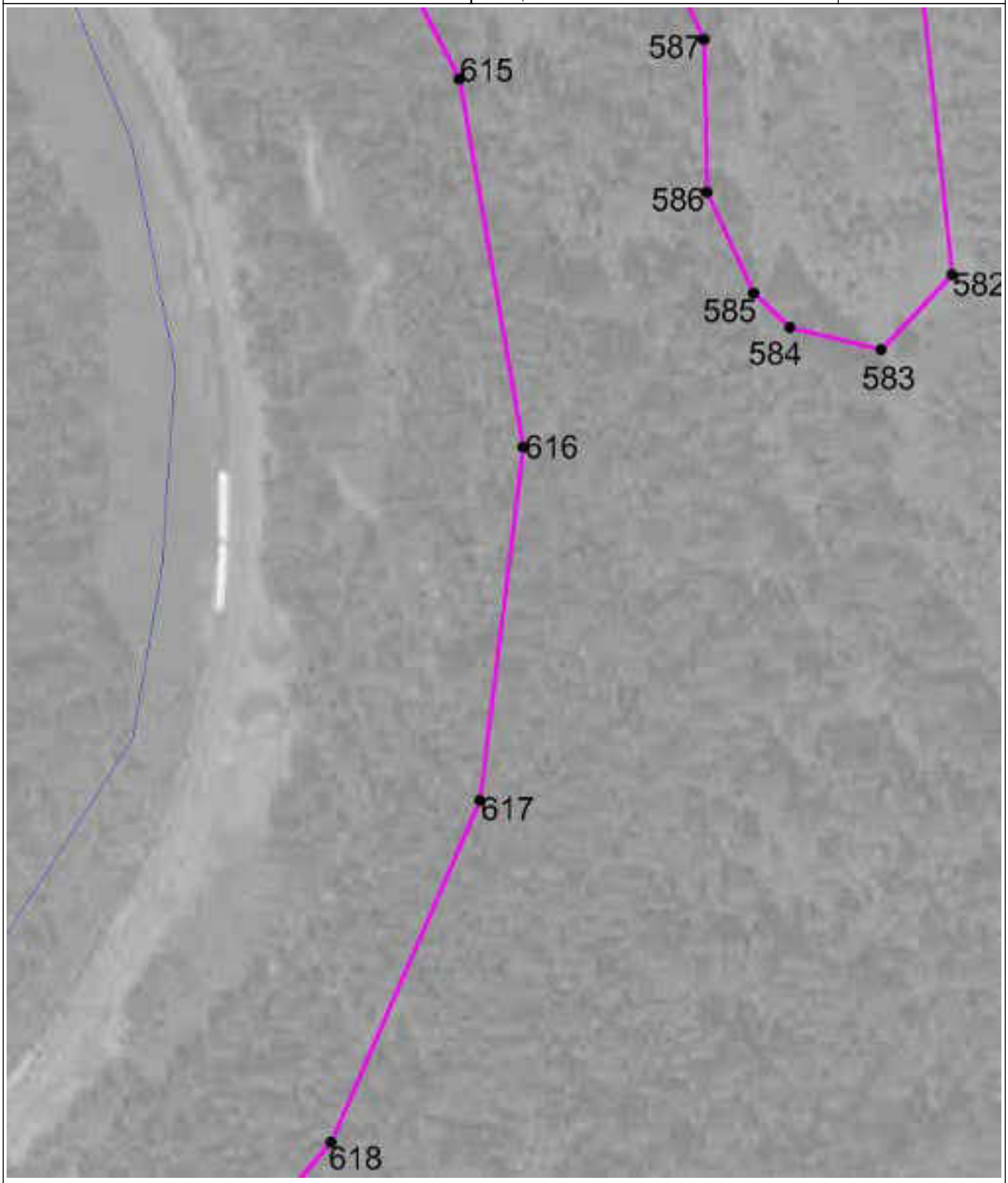

Масштаб 1 : 2000

Используемые условные знаки и обозначения: см. лист с Обзорной схемой границ

Подпись Собенина Е.Ю. Дата 5 мая 2021 г.

Место для оттиска печати (при наличии) лица, составившего описание местоположения границ объекта

ОПИСАНИЕ МЕСТОПОЛОЖЕНИЯ ГРАНИЦ

Челябинская область, Миасский городской округ, территориальная зона Т

План границ объекта

Выносной лист 47



Масштаб 1 : 2000

Используемые условные знаки и обозначения: см. лист с Обзорной схемой границ

Подпись Собенина Е.Ю. Дата 5 мая 2021 г.

Место для оттиска печати (при наличии) лица, составившего описание местоположения границ объекта

ОПИСАНИЕ МЕСТОПОЛОЖЕНИЯ ГРАНИЦ

Челябинская область, Миасский городской округ, территориальная зона Т

План границ объекта

Выносной лист 48

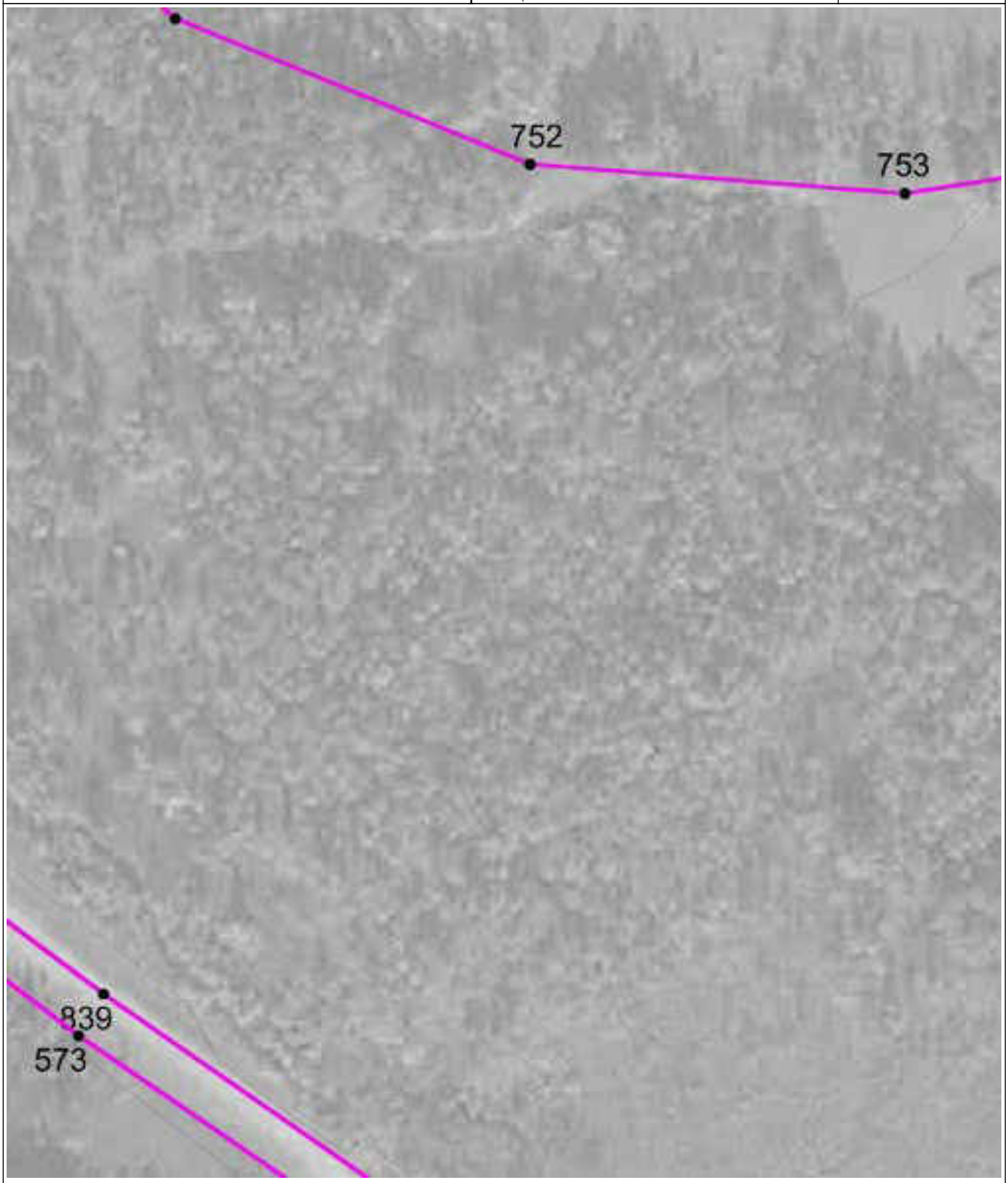

Масштаб 1 : 2000

Используемые условные знаки и обозначения: см. лист с Обзорной схемой границ

Подпись Собенина Е.Ю. Дата 5 мая 2021 г.

Место для оттиска печати (при наличии) лица, составившего описание местоположения границ объекта

ОПИСАНИЕ МЕСТОПОЛОЖЕНИЯ ГРАНИЦ

Челябинская область, Миасский городской округ, территориальная зона Т

План границ объекта

Выносной лист 49

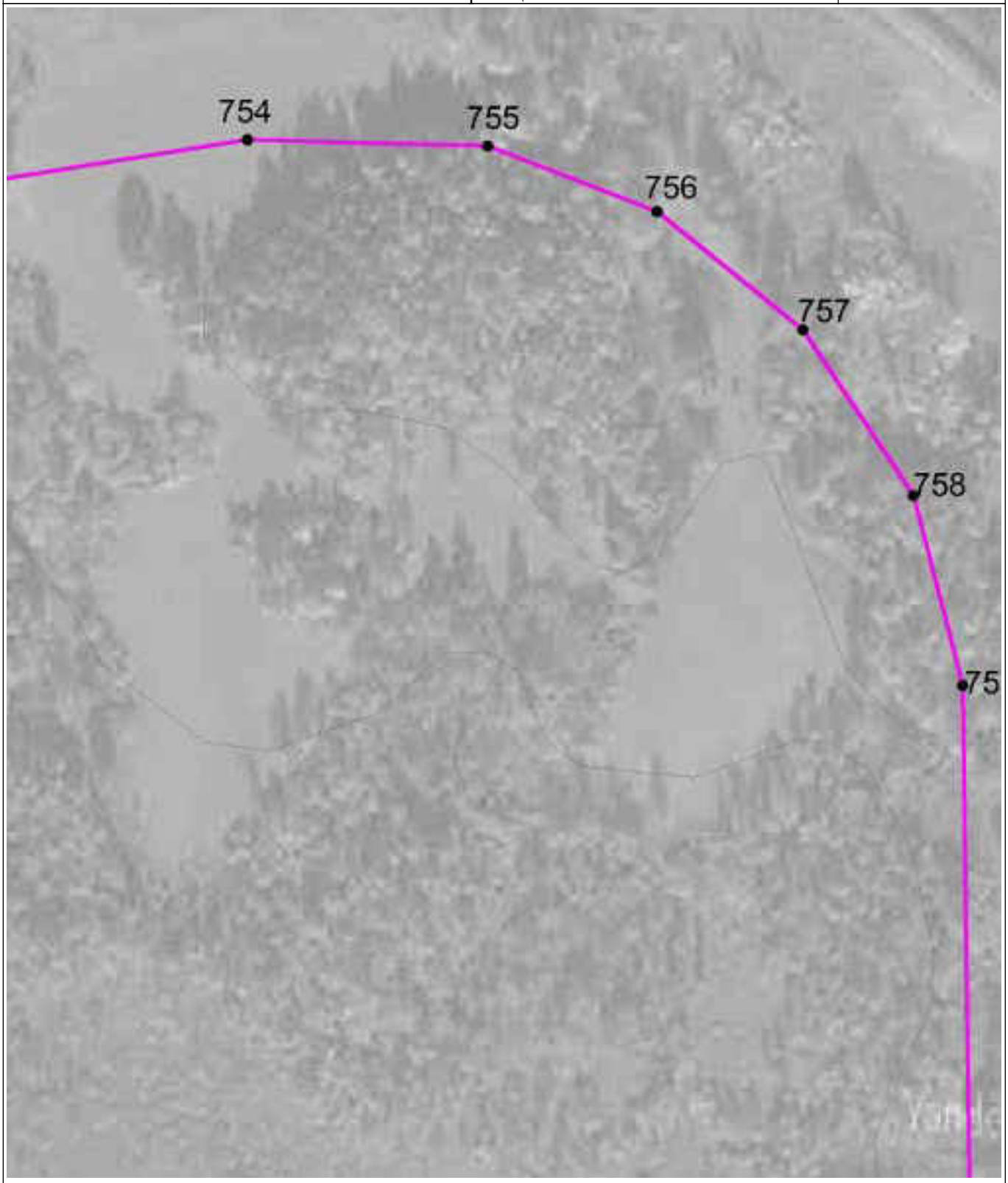

Масштаб 1 : 2000

Используемые условные знаки и обозначения: см. лист с Обзорной схемой границ

Подпись Собенина Е.Ю. Дата 5 мая 2021 г.

Место для оттиска печати (при наличии) лица, составившего описание местоположения границ объекта

ОПИСАНИЕ МЕСТОПОЛОЖЕНИЯ ГРАНИЦ

Челябинская область, Миасский городской округ, территориальная зона Т

План границ объекта | Выносной лист 50



Масштаб 1 : 2000

Используемые условные знаки и обозначения: см. лист с Обзорной схемой границ

Подпись Собенина Е.Ю. Дата 5 мая 2021 г.

Место для оттиска печати (при наличии) лица, составившего описание местоположения границ объекта

ОПИСАНИЕ МЕСТОПОЛОЖЕНИЯ ГРАНИЦ

Челябинская область, Миасский городской округ, территориальная зона Т

План границ объекта

Выносной лист 51



Масштаб 1 : 2000

Используемые условные знаки и обозначения: см. лист с Обзорной схемой границ

Подпись Собенина Е.Ю. Дата 5 мая 2021 г.

Место для оттиска печати (при наличии) лица, составившего описание местоположения границ объекта

ОПИСАНИЕ МЕСТОПОЛОЖЕНИЯ ГРАНИЦ

Челябинская область, Миасский городской округ, территориальная зона Т

План границ объекта

Выносной лист 52



Масштаб 1 : 2000

Используемые условные знаки и обозначения: см. лист с Обзорной схемой границ

Подпись Собенина Е.Ю. Дата 5 мая 2021 г.

Место для оттиска печати (при наличии) лица, составившего описание местоположения границ объекта

ОПИСАНИЕ МЕСТОПОЛОЖЕНИЯ ГРАНИЦ

Челябинская область, Миасский городской округ, территориальная зона Т

План границ объекта

Выносной лист 53

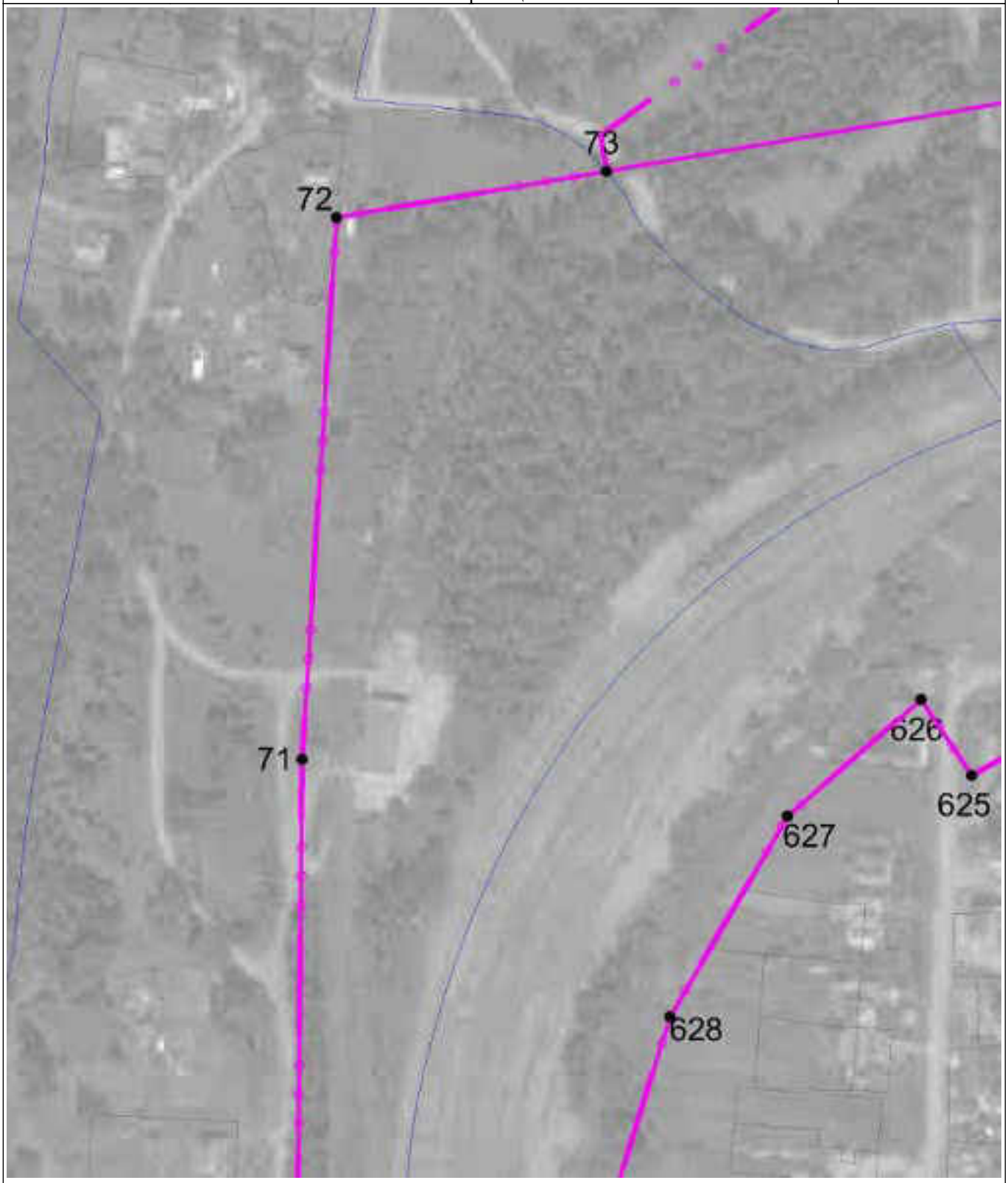

Масштаб 1 : 2000

Используемые условные знаки и обозначения: см. лист с Обзорной схемой границ

Подпись Собенина Е.Ю. Дата 5 мая 2021 г.

Место для оттиска печати (при наличии) лица, составившего описание местоположения границ объекта

ОПИСАНИЕ МЕСТОПОЛОЖЕНИЯ ГРАНИЦ

Челябинская область, Миасский городской округ, территориальная зона Т

План границ объекта

Выносной лист 54

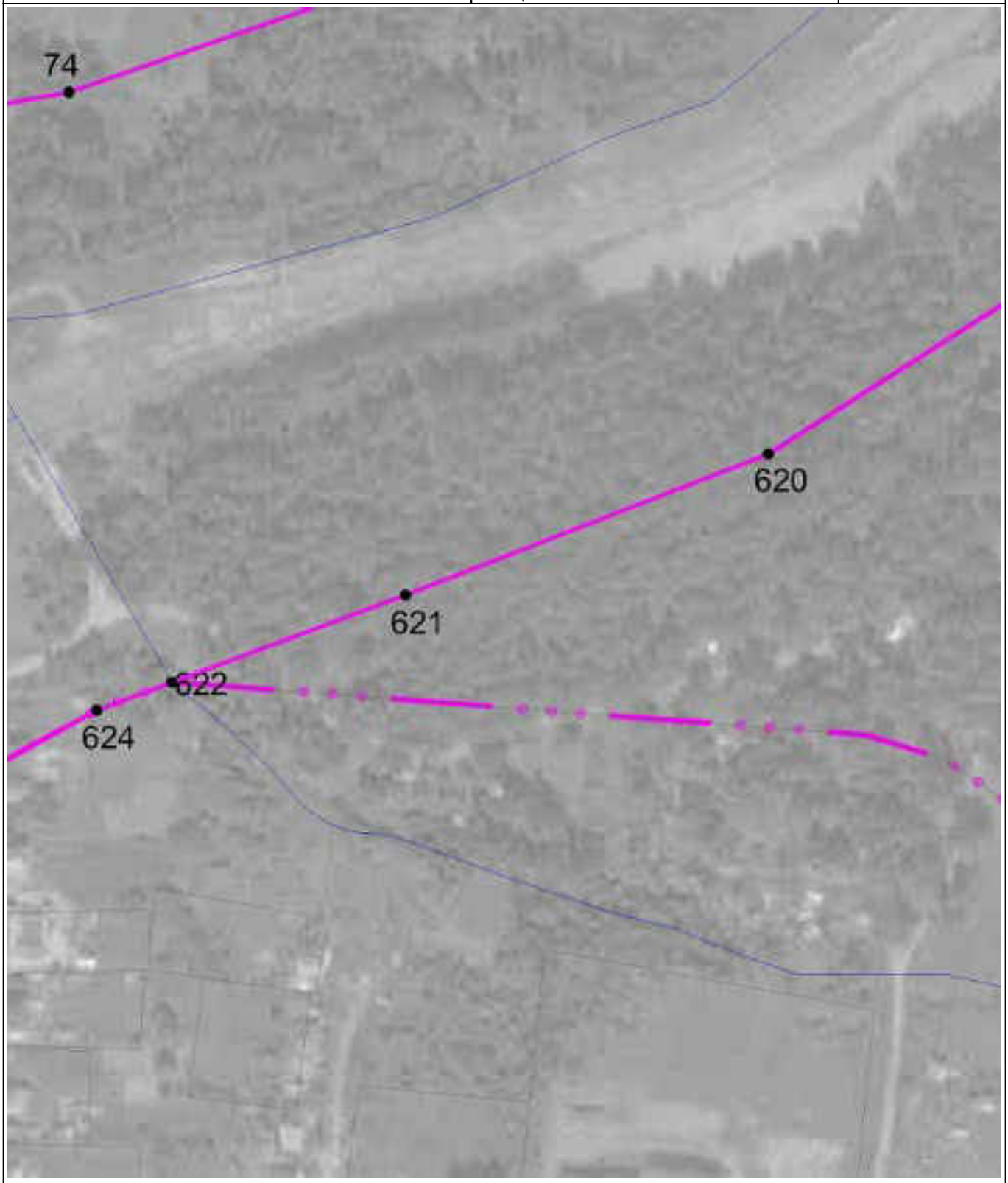

Масштаб 1 : 2000

Используемые условные знаки и обозначения: см. лист с Обзорной схемой границ

Подпись Собенина Е.Ю. Дата 5 мая 2021 г.

Место для оттиска печати (при наличии) лица, составившего описание местоположения границ объекта

ОПИСАНИЕ МЕСТОПОЛОЖЕНИЯ ГРАНИЦ

Челябинская область, Миасский городской округ, территориальная зона Т

План границ объекта

Выносной лист 55



Масштаб 1 : 2000

Используемые условные знаки и обозначения: см. лист с Обзорной схемой границ

Подпись Собенина Е.Ю. Дата 5 мая 2021 г.

Место для оттиска печати (при наличии) лица, составившего описание местоположения границ объекта

ОПИСАНИЕ МЕСТОПОЛОЖЕНИЯ ГРАНИЦ

Челябинская область, Миасский городской округ, территориальная зона Т

План границ объекта

Выносной лист 56



Масштаб 1 : 2000

Используемые условные знаки и обозначения: см. лист с Обзорной схемой границ

Подпись Собенина Е.Ю. Дата 5 мая 2021 г.

Место для оттиска печати (при наличии) лица, составившего описание местоположения границ объекта

ОПИСАНИЕ МЕСТОПОЛОЖЕНИЯ ГРАНИЦ

Челябинская область, Миасский городской округ, территориальная зона Т

План границ объекта

Выносной лист 57



Масштаб 1 : 2000

Используемые условные знаки и обозначения: см. лист с Обзорной схемой границ

Подпись Собенина Е.Ю. Дата 5 мая 2021 г.

Место для оттиска печати (при наличии) лица, составившего описание местоположения границ объекта

ОПИСАНИЕ МЕСТОПОЛОЖЕНИЯ ГРАНИЦ

Челябинская область, Миасский городской округ, территориальная зона Т

План границ объекта

Выносной лист 58



Масштаб 1 : 2000

Используемые условные знаки и обозначения: см. лист с Обзорной схемой границ

Подпись Собенина Е.Ю. Дата 5 мая 2021 г.

Место для оттиска печати (при наличии) лица, составившего описание местоположения границ объекта

ОПИСАНИЕ МЕСТОПОЛОЖЕНИЯ ГРАНИЦ

Челябинская область, Миасский городской округ, территориальная зона Т

План границ объекта

Выносной лист 59



Масштаб 1 : 2000

Используемые условные знаки и обозначения: см. лист с Обзорной схемой границ

Подпись Собенина Е.Ю. Дата 5 мая 2021 г.

Место для оттиска печати (при наличии) лица, составившего описание местоположения границ объекта

ОПИСАНИЕ МЕСТОПОЛОЖЕНИЯ ГРАНИЦ

Челябинская область, Миасский городской округ, территориальная зона Т

План границ объекта

Выносной лист 60



Масштаб 1 : 2000

Используемые условные знаки и обозначения: см. лист с Обзорной схемой границ

Подпись Собенина Е.Ю. Дата 5 мая 2021 г.

Место для оттиска печати (при наличии) лица, составившего описание местоположения границ объекта

ОПИСАНИЕ МЕСТОПОЛОЖЕНИЯ ГРАНИЦ

Челябинская область, Миасский городской округ, территориальная зона Т

План границ объекта

Выносной лист 61



Масштаб 1 : 2000

Используемые условные знаки и обозначения: см. лист с Обзорной схемой границ

Подпись Собенина Е.Ю. Дата 5 мая 2021 г.

Место для оттиска печати (при наличии) лица, составившего описание местоположения границ объекта

ОПИСАНИЕ МЕСТОПОЛОЖЕНИЯ ГРАНИЦ

Челябинская область, Миасский городской округ, территориальная зона Т

План границ объекта

Выносной лист 62

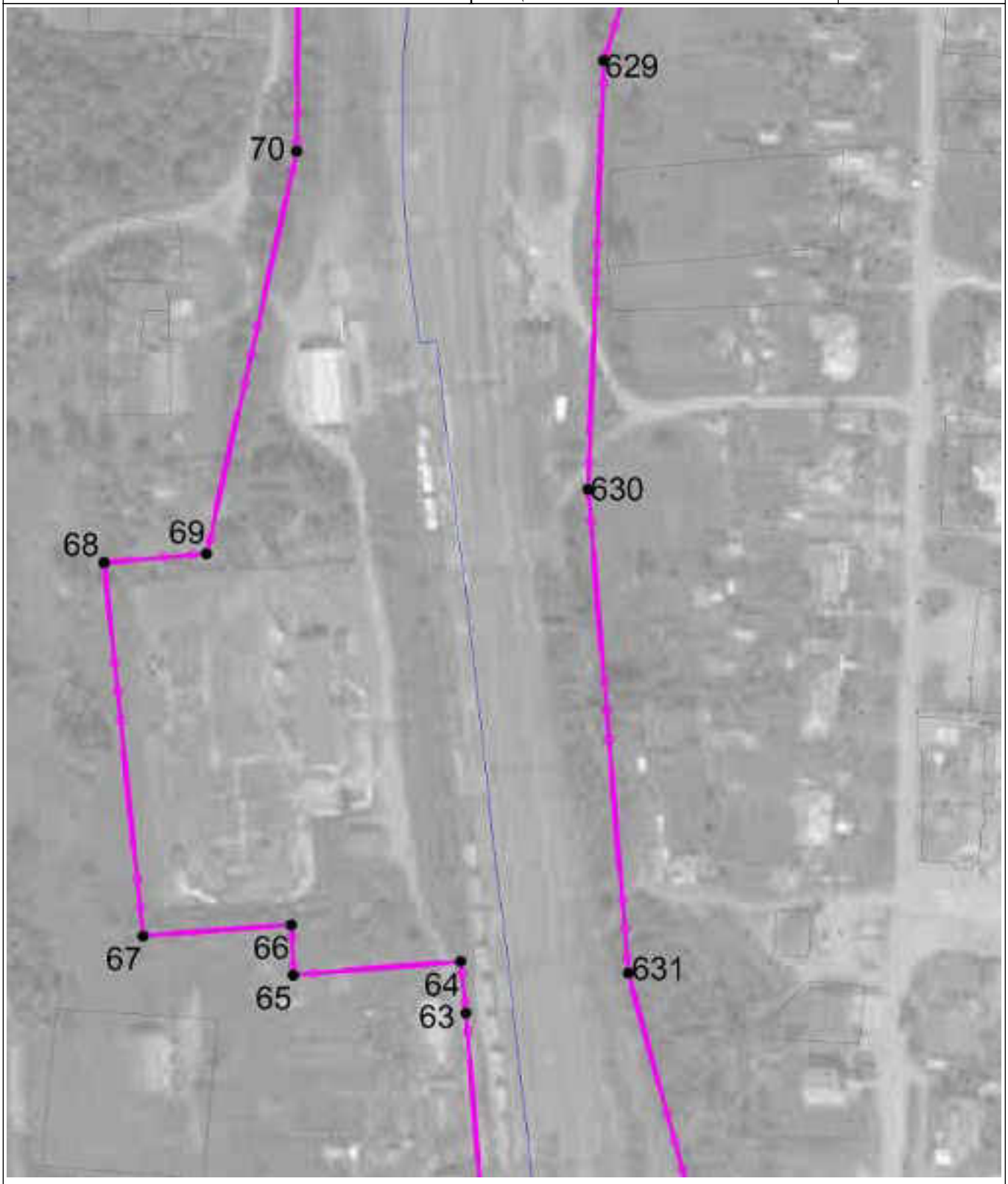

Масштаб 1 : 2000

Используемые условные знаки и обозначения: см. лист с Обзорной схемой границ

Подпись Собенина Е.Ю. Дата 5 мая 2021 г.

Место для оттиска печати (при наличии) лица, составившего описание местоположения границ объекта

ОПИСАНИЕ МЕСТОПОЛОЖЕНИЯ ГРАНИЦ

Челябинская область, Миасский городской округ, территориальная зона Т

План границ объекта

Выносной лист 63



Масштаб 1 : 2000

Используемые условные знаки и обозначения: см. лист с Обзорной схемой границ

Подпись Собенина Е.Ю. Дата 5 мая 2021 г.

Место для оттиска печати (при наличии) лица, составившего описание местоположения границ объекта

ОПИСАНИЕ МЕСТОПОЛОЖЕНИЯ ГРАНИЦ

Челябинская область, Миасский городской округ, территориальная зона Т

План границ объекта

Выносной лист 64



Масштаб 1 : 2000

Используемые условные знаки и обозначения: см. лист с Обзорной схемой границ

Подпись Собенина Е.Ю. Дата 5 мая 2021 г.

Место для оттиска печати (при наличии) лица, составившего описание местоположения границ объекта

ОПИСАНИЕ МЕСТОПОЛОЖЕНИЯ ГРАНИЦ

Челябинская область, Миасский городской округ, территориальная зона Т

План границ объекта

Выносной лист 65



Масштаб 1 : 2000

Используемые условные знаки и обозначения: см. лист с Обзорной схемой границ

Подпись Собенина Е.Ю. Дата 5 мая 2021 г.

Место для оттиска печати (при наличии) лица, составившего описание местоположения границ объекта

ОПИСАНИЕ МЕСТОПОЛОЖЕНИЯ ГРАНИЦ

Челябинская область, Миасский городской округ, территориальная зона Т

План границ объекта

Выносной лист 66

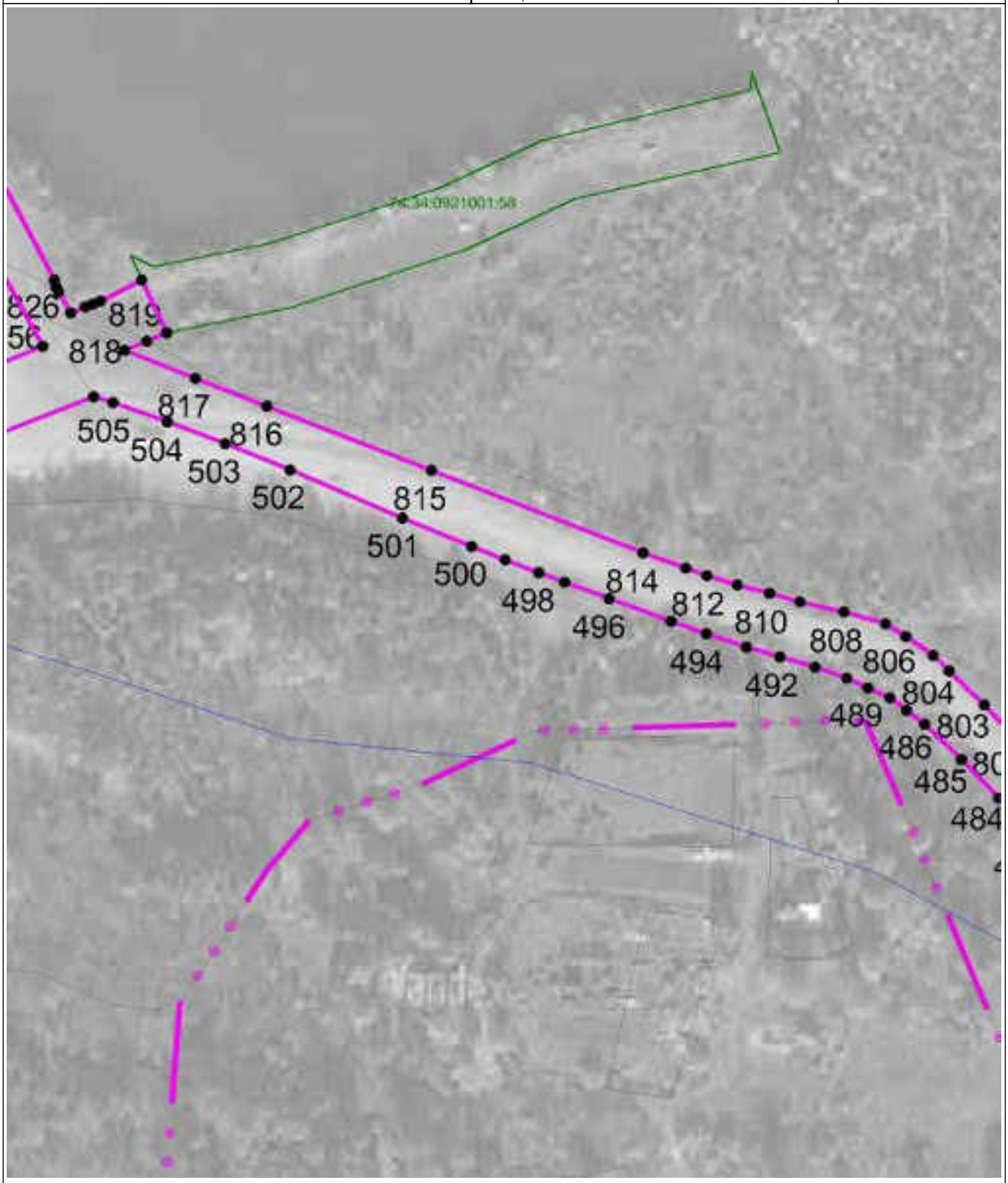

Масштаб 1 : 2000

Используемые условные знаки и обозначения: см. лист с Обзорной схемой границ

Подпись Собенина Е.Ю. Дата 5 мая 2021 г.

Место для оттиска печати (при наличии) лица, составившего описание местоположения границ объекта

ОПИСАНИЕ МЕСТОПОЛОЖЕНИЯ ГРАНИЦ

Челябинская область, Миасский городской округ, территориальная зона Т

План границ объекта

Выносной лист 67



Масштаб 1 : 2000

Используемые условные знаки и обозначения: см. лист с Обзорной схемой границ

Подпись Собенина Е.Ю. Дата 5 мая 2021 г.

Место для оттиска печати (при наличии) лица, составившего описание местоположения границ объекта

ОПИСАНИЕ МЕСТОПОЛОЖЕНИЯ ГРАНИЦ

Челябинская область, Миасский городской округ, территориальная зона Т

План границ объекта

Выносной лист 68



Масштаб 1 : 2000

Используемые условные знаки и обозначения: см. лист с Обзорной схемой границ

Подпись Собенина Е.Ю. Дата 5 мая 2021 г.

Место для оттиска печати (при наличии) лица, составившего описание местоположения границ объекта

ОПИСАНИЕ МЕСТОПОЛОЖЕНИЯ ГРАНИЦ

Челябинская область, Миасский городской округ, территориальная зона Т

План границ объекта

Выносной лист 69



Масштаб 1 : 2000

Используемые условные знаки и обозначения: см. лист с Обзорной схемой границ

Подпись Собенина Е.Ю. Дата 5 мая 2021 г.

Место для оттиска печати (при наличии) лица, составившего описание местоположения границ объекта

ОПИСАНИЕ МЕСТОПОЛОЖЕНИЯ ГРАНИЦ

Челябинская область, Миасский городской округ, территориальная зона Т

План границ объекта

Выносной лист 70

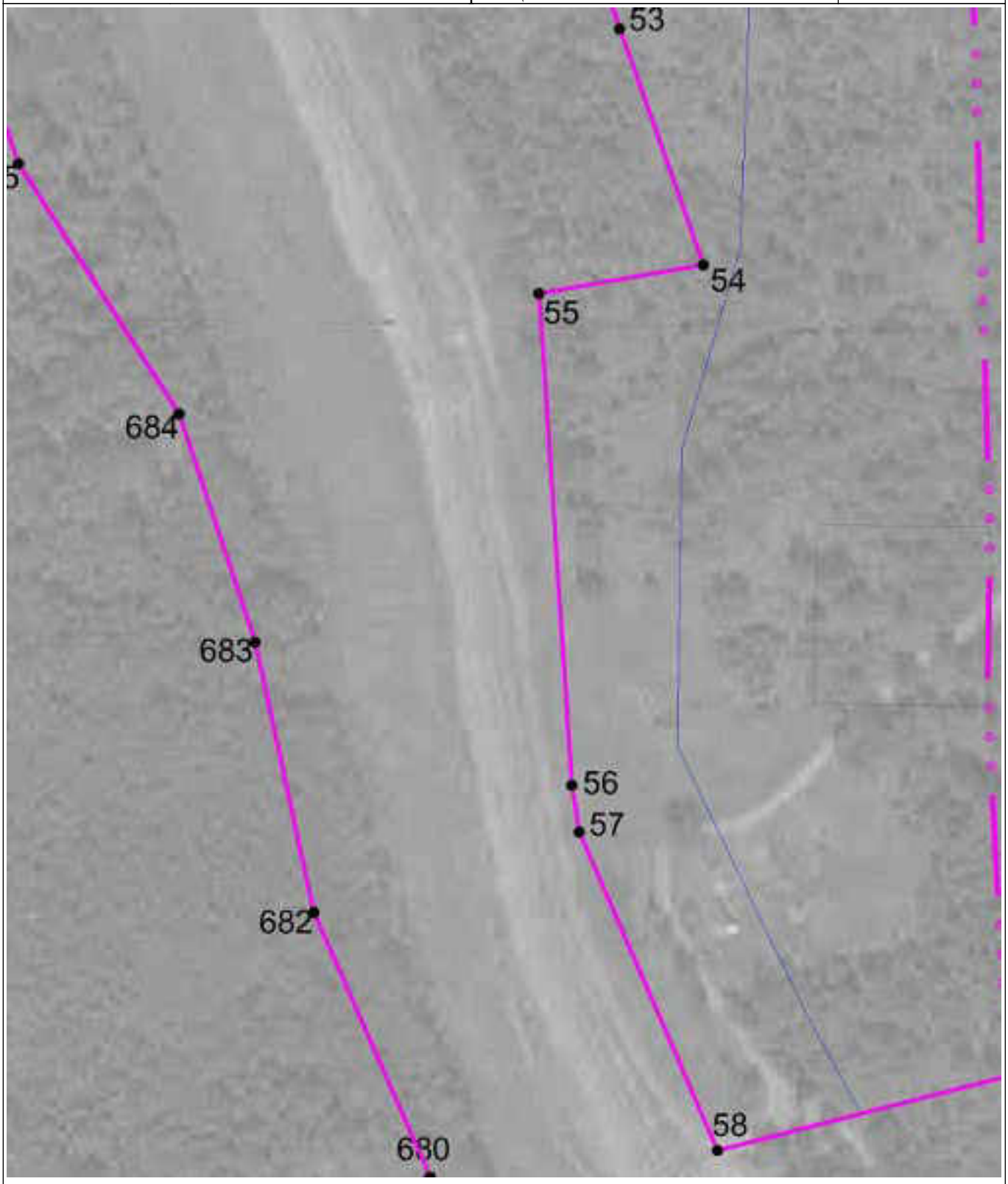

Масштаб 1 : 2000

Используемые условные знаки и обозначения: см. лист с Обзорной схемой границ

Подпись Собенина Е.Ю. Дата 5 мая 2021 г.

Место для оттиска печати (при наличии) лица, составившего описание местоположения границ объекта

ОПИСАНИЕ МЕСТОПОЛОЖЕНИЯ ГРАНИЦ

Челябинская область, Миасский городской округ, территориальная зона Т

План границ объекта

Выносной лист 71



Масштаб 1 : 2000

Используемые условные знаки и обозначения: см. лист с Обзорной схемой границ

Подпись Собенина Е.Ю. Дата 5 мая 2021 г.

Место для оттиска печати (при наличии) лица, составившего описание местоположения границ объекта

ОПИСАНИЕ МЕСТОПОЛОЖЕНИЯ ГРАНИЦ

Челябинская область, Миасский городской округ, территориальная зона Т

План границ объекта

Выносной лист 72



Масштаб 1 : 2000

Используемые условные знаки и обозначения: см. лист с Обзорной схемой границ

Подпись Собенина Е.Ю. Дата 5 мая 2021 г.

Место для оттиска печати (при наличии) лица, составившего описание местоположения границ объекта

ОПИСАНИЕ МЕСТОПОЛОЖЕНИЯ ГРАНИЦ

Челябинская область, Миасский городской округ, территориальная зона Т

План границ объекта

Выносной лист 73

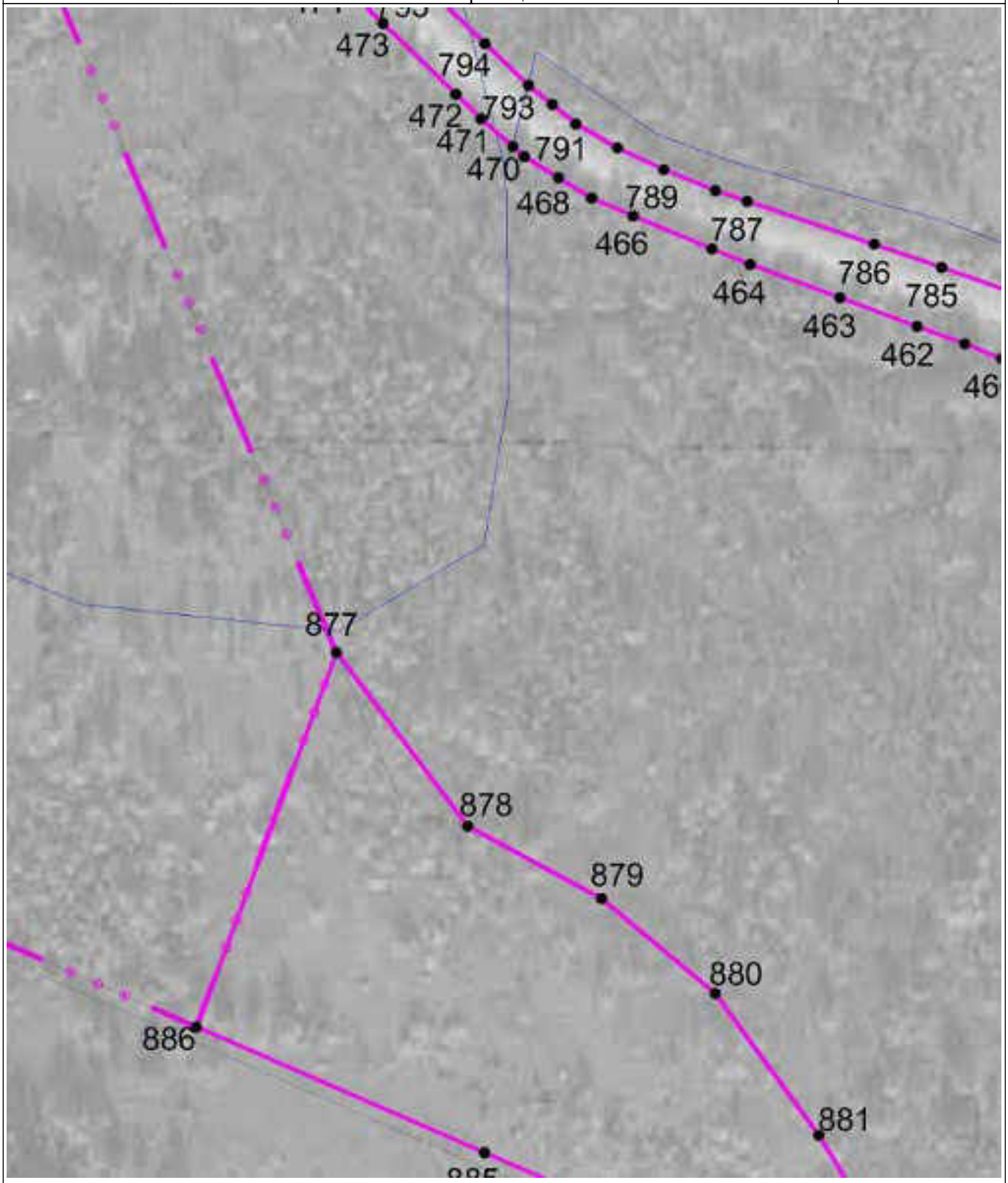

Масштаб 1 : 2000

Используемые условные знаки и обозначения: см. лист с Обзорной схемой границ

Подпись Собенина Е.Ю. Дата 5 мая 2021 г.

Место для оттиска печати (при наличии) лица, составившего описание местоположения границ объекта

ОПИСАНИЕ МЕСТОПОЛОЖЕНИЯ ГРАНИЦ

Челябинская область, Миасский городской округ, территориальная зона Т

План границ объекта

Выносной лист 74



Масштаб 1 : 2000

Используемые условные знаки и обозначения: см. лист с Обзорной схемой границ

Подпись Собенина Е.Ю. Дата 5 мая 2021 г.

Место для оттиска печати (при наличии) лица, составившего описание местоположения границ объекта

ОПИСАНИЕ МЕСТОПОЛОЖЕНИЯ ГРАНИЦ

Челябинская область, Миасский городской округ, территориальная зона Т

План границ объекта

Выносной лист 75

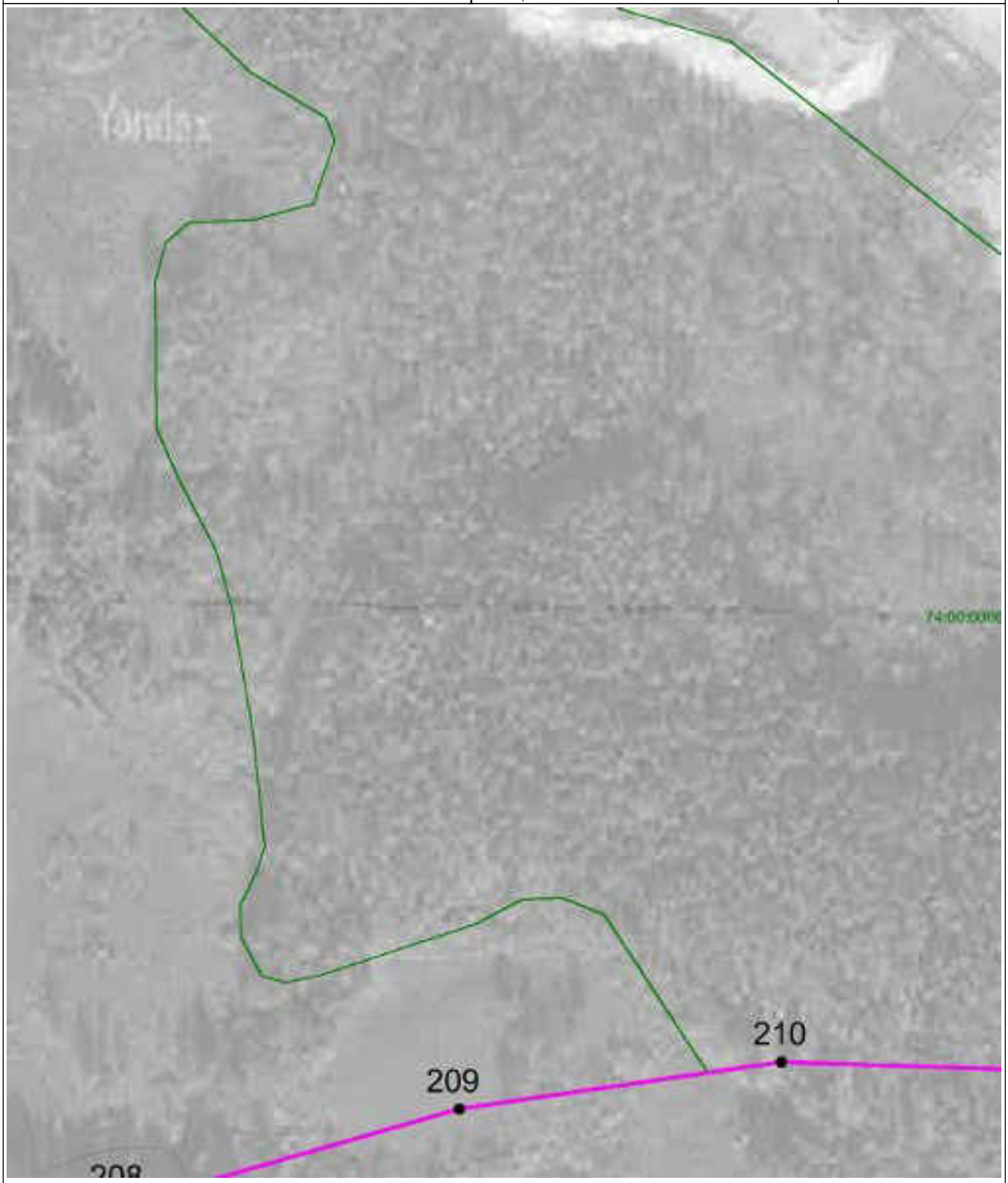

Масштаб 1 : 2000

Используемые условные знаки и обозначения: см. лист с Обзорной схемой границ

Подпись Собенина Е.Ю. Дата 5 мая 2021 г.

Место для оттиска печати (при наличии) лица, составившего описание местоположения границ объекта

ОПИСАНИЕ МЕСТОПОЛОЖЕНИЯ ГРАНИЦ

Челябинская область, Миасский городской округ, территориальная зона Т

План границ объекта

Выносной лист 76



Масштаб 1 : 2000

Используемые условные знаки и обозначения: см. лист с Обзорной схемой границ

Подпись Собенина Е.Ю. Дата 5 мая 2021 г.

Место для оттиска печати (при наличии) лица, составившего описание местоположения границ объекта

ОПИСАНИЕ МЕСТОПОЛОЖЕНИЯ ГРАНИЦ

Челябинская область, Миасский городской округ, территориальная зона Т

План границ объекта

Выносной лист 77



Масштаб 1 : 2000

Используемые условные знаки и обозначения: см. лист с Обзорной схемой границ

Подпись Собенина Е.Ю. Дата 5 мая 2021 г.

Место для оттиска печати (при наличии) лица, составившего описание местоположения границ объекта

ОПИСАНИЕ МЕСТОПОЛОЖЕНИЯ ГРАНИЦ

Челябинская область, Миасский городской округ, территориальная зона Т

План границ объекта

Выносной лист 78



Масштаб 1 : 2000

Используемые условные знаки и обозначения: см. лист с Обзорной схемой границ

Подпись Собенина Е.Ю. Дата 5 мая 2021 г.

Место для оттиска печати (при наличии) лица, составившего описание местоположения границ объекта

ОПИСАНИЕ МЕСТОПОЛОЖЕНИЯ ГРАНИЦ

Челябинская область, Миасский городской округ, территориальная зона Т

План границ объекта

Выносной лист 79



Масштаб 1 : 2000

Используемые условные знаки и обозначения: см. лист с Обзорной схемой границ

Подпись Собенина Е.Ю. Дата 5 мая 2021 г.

Место для оттиска печати (при наличии) лица, составившего описание местоположения границ объекта

ОПИСАНИЕ МЕСТОПОЛОЖЕНИЯ ГРАНИЦ

Челябинская область, Миасский городской округ, территориальная зона Т

План границ объекта

Выносной лист 80



Масштаб 1 : 2000

Используемые условные знаки и обозначения: см. лист с Обзорной схемой границ

Подпись Собенина Е.Ю. Дата 5 мая 2021 г.

Место для оттиска печати (при наличии) лица, составившего описание местоположения границ объекта

ОПИСАНИЕ МЕСТОПОЛОЖЕНИЯ ГРАНИЦ

Челябинская область, Миасский городской округ, территориальная зона Т

План границ объекта | Выносной лист 81



Масштаб 1 : 2000

Используемые условные знаки и обозначения: см. лист с Обзорной схемой границ

Подпись Собенина Е.Ю. Дата 5 мая 2021 г.

Место для оттиска печати (при наличии) лица, составившего описание местоположения границ объекта

ОПИСАНИЕ МЕСТОПОЛОЖЕНИЯ ГРАНИЦ

Челябинская область, Миасский городской округ, территориальная зона Т

План границ объекта

Выносной лист 82



Масштаб 1 : 2000

Используемые условные знаки и обозначения: см. лист с Обзорной схемой границ

Подпись Собенина Е.Ю. Дата 5 мая 2021 г.

Место для оттиска печати (при наличии) лица, составившего описание местоположения границ объекта

ОПИСАНИЕ МЕСТОПОЛОЖЕНИЯ ГРАНИЦ

Челябинская область, Миасский городской округ, территориальная зона Т

План границ объекта

Выносной лист 83



Масштаб 1 : 2000

Используемые условные знаки и обозначения: см. лист с Обзорной схемой границ

Подпись Собенина Е.Ю. Дата 5 мая 2021 г.

Место для оттиска печати (при наличии) лица, составившего описание местоположения границ объекта

ОПИСАНИЕ МЕСТОПОЛОЖЕНИЯ ГРАНИЦ

Челябинская область, Миасский городской округ, территориальная зона Т

План границ объекта

Выносной лист 84



Масштаб 1 : 2000

Используемые условные знаки и обозначения: см. лист с Обзорной схемой границ

Подпись Собенина Е.Ю. Дата 5 мая 2021 г.

Место для оттиска печати (при наличии) лица, составившего описание местоположения границ объекта

ОПИСАНИЕ МЕСТОПОЛОЖЕНИЯ ГРАНИЦ

Челябинская область, Миасский городской округ, территориальная зона Т

План границ объекта

Выносной лист 85

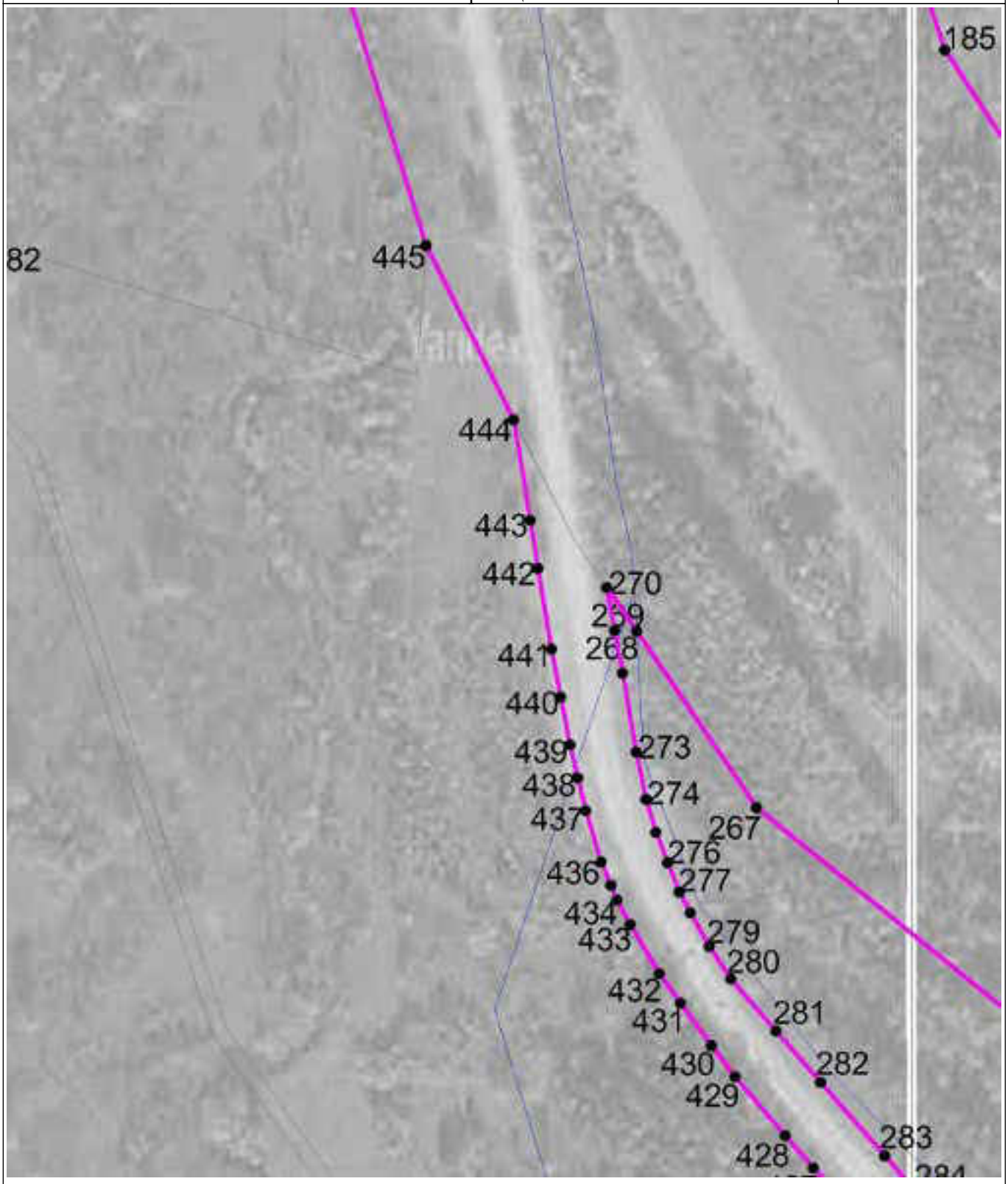

Масштаб 1 : 2000

Используемые условные знаки и обозначения: см. лист с Обзорной схемой границ

Подпись Собенина Е.Ю. Дата 5 мая 2021 г.

Место для оттиска печати (при наличии) лица, составившего описание местоположения границ объекта

ОПИСАНИЕ МЕСТОПОЛОЖЕНИЯ ГРАНИЦ

Челябинская область, Миасский городской округ, территориальная зона Т

План границ объекта

Выносной лист 86



Масштаб 1 : 2000

Используемые условные знаки и обозначения: см. лист с Обзорной схемой границ

Подпись Собенина Е.Ю. Дата 5 мая 2021 г.

Место для оттиска печати (при наличии) лица, составившего описание местоположения границ объекта

ОПИСАНИЕ МЕСТОПОЛОЖЕНИЯ ГРАНИЦ

Челябинская область, Миасский городской округ, территориальная зона Т

План границ объекта

Выносной лист 87



Масштаб 1 : 2000

Используемые условные знаки и обозначения: см. лист с Обзорной схемой границ

Подпись Собенина Е.Ю. Дата 5 мая 2021 г.

Место для оттиска печати (при наличии) лица, составившего описание местоположения границ объекта

ОПИСАНИЕ МЕСТОПОЛОЖЕНИЯ ГРАНИЦ

Челябинская область, Миасский городской округ, территориальная зона Т

План границ объекта | Выносной лист 88



Масштаб 1 : 2000

Используемые условные знаки и обозначения: см. лист с Обзорной схемой границ

Подпись Собенина Е.Ю. Дата 5 мая 2021 г.

Место для оттиска печати (при наличии) лица, составившего описание местоположения границ объекта

ОПИСАНИЕ МЕСТОПОЛОЖЕНИЯ ГРАНИЦ

Челябинская область, Миасский городской округ, территориальная зона Т

План границ объекта

Выносной лист 89



Масштаб 1 : 2000

Используемые условные знаки и обозначения: см. лист с Обзорной схемой границ

Подпись Собенина Е.Ю. Дата 5 мая 2021 г.

Место для оттиска печати (при наличии) лица, составившего описание местоположения границ объекта

ОПИСАНИЕ МЕСТОПОЛОЖЕНИЯ ГРАНИЦ

Челябинская область, Миасский городской округ, территориальная зона Т

План границ объекта | Выносной лист 90



Масштаб 1 : 2000

Используемые условные знаки и обозначения: см. лист с Обзорной схемой границ

Подпись Собенина Е.Ю. Дата 5 мая 2021 г.

Место для оттиска печати (при наличии) лица, составившего описание местоположения границ объекта

ОПИСАНИЕ МЕСТОПОЛОЖЕНИЯ ГРАНИЦ

Челябинская область, Миасский городской округ, территориальная зона Т

План границ объекта

Выносной лист 91



Масштаб 1 : 2000

Используемые условные знаки и обозначения: см. лист с Обзорной схемой границ

Подпись Собенина Е.Ю. Дата 5 мая 2021 г.

Место для оттиска печати (при наличии) лица, составившего описание местоположения границ объекта

ОПИСАНИЕ МЕСТОПОЛОЖЕНИЯ ГРАНИЦ

Челябинская область, Миасский городской округ, территориальная зона Т

План границ объекта

Выносной лист 92



Масштаб 1 : 2000

Используемые условные знаки и обозначения: см. лист с Обзорной схемой границ

Подпись Собенина Е.Ю. Дата 5 мая 2021 г.

Место для оттиска печати (при наличии) лица, составившего описание местоположения границ объекта

ОПИСАНИЕ МЕСТОПОЛОЖЕНИЯ ГРАНИЦ

Челябинская область, Миасский городской округ, территориальная зона Т

План границ объекта

Выносной лист 93

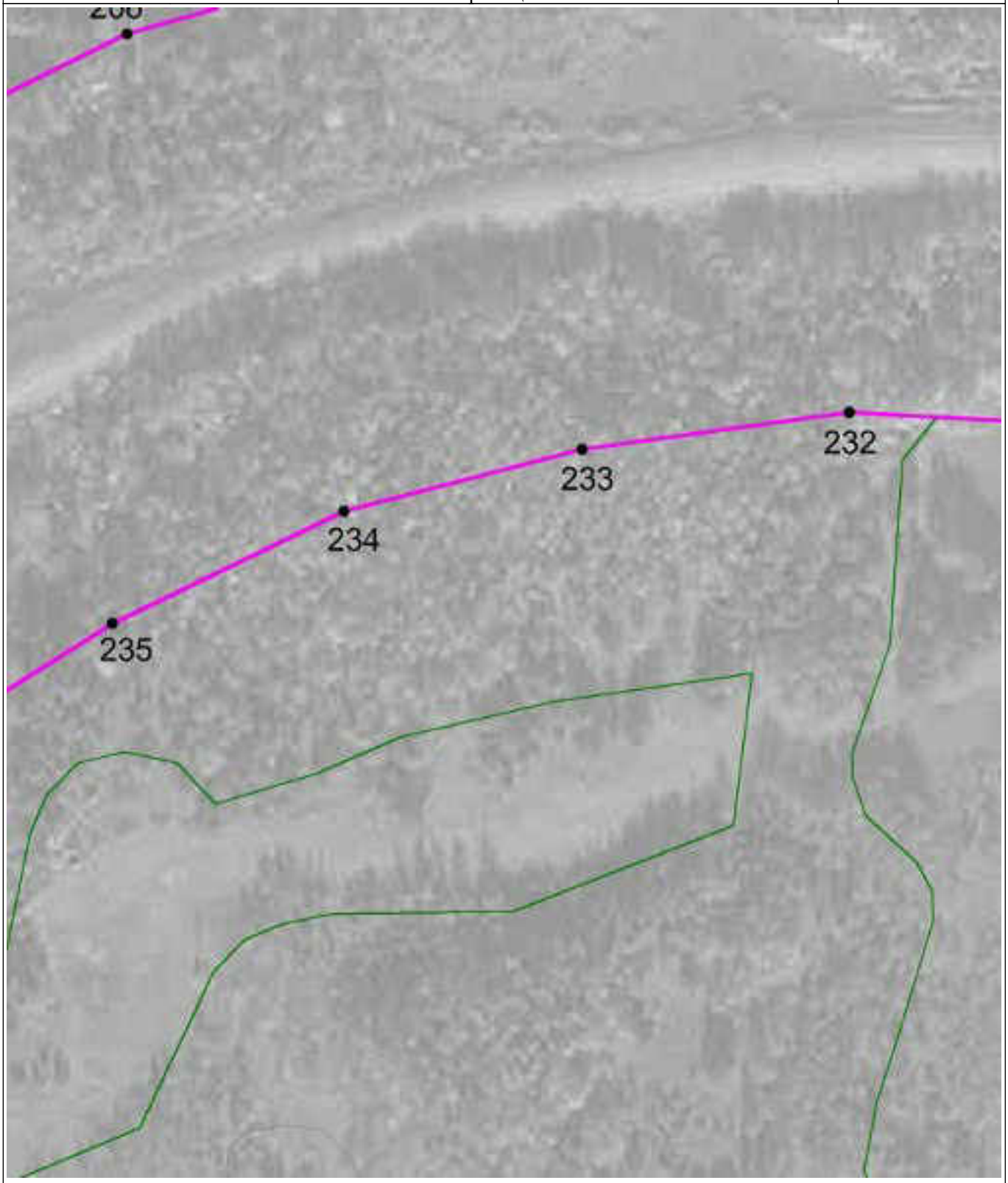

Масштаб 1 : 2000

Используемые условные знаки и обозначения: см. лист с Обзорной схемой границ

Подпись Собенина Е.Ю. Дата 5 мая 2021 г.

Место для оттиска печати (при наличии) лица, составившего описание местоположения границ объекта

ОПИСАНИЕ МЕСТОПОЛОЖЕНИЯ ГРАНИЦ

Челябинская область, Миасский городской округ, территориальная зона Т

План границ объекта | Выносной лист 94

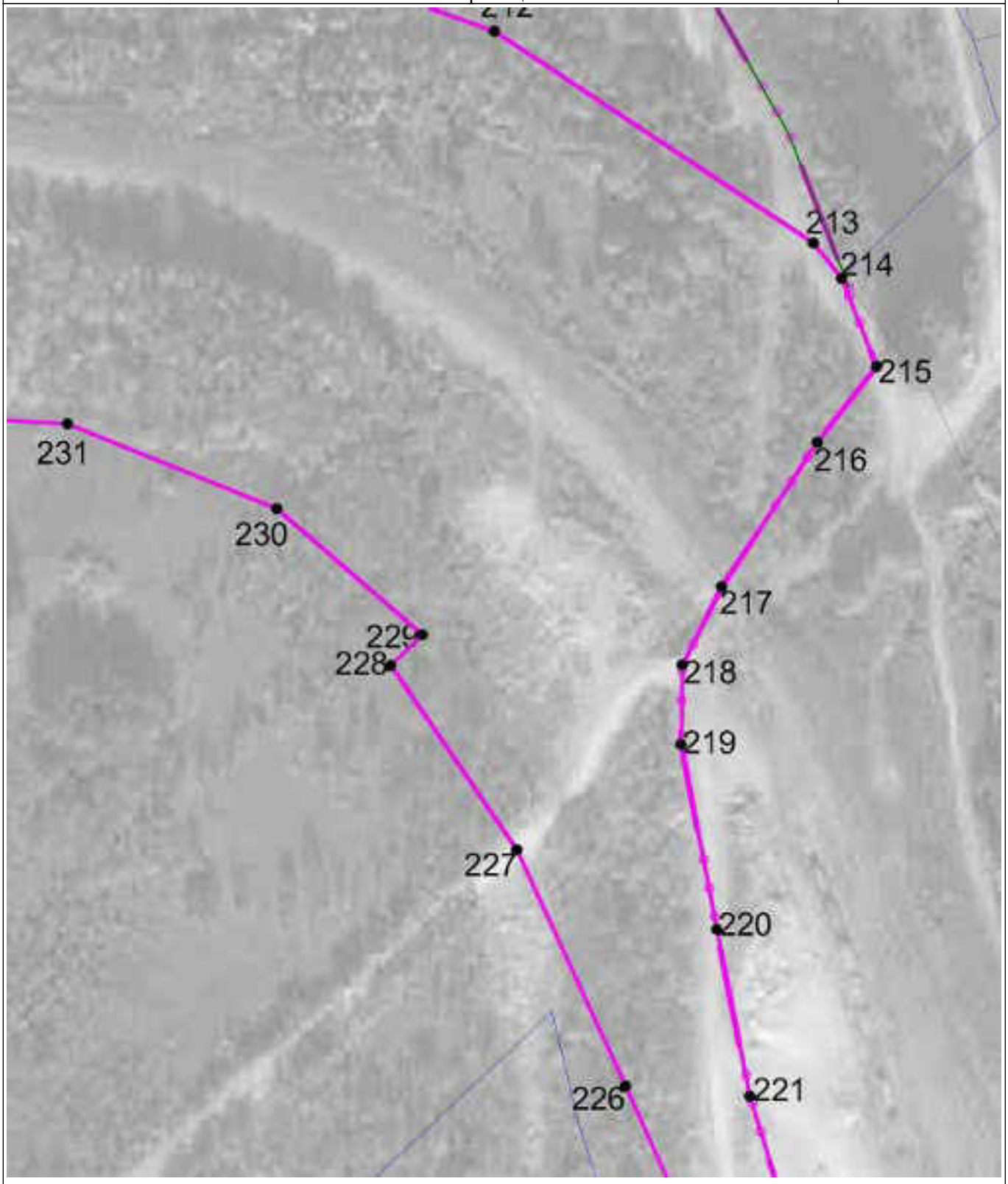

Масштаб 1 : 2000

Используемые условные знаки и обозначения: см. лист с Обзорной схемой границ

Подпись Собенина Е.Ю. Дата 5 мая 2021 г.

Место для оттиска печати (при наличии) лица, составившего описание местоположения границ объекта

ОПИСАНИЕ МЕСТОПОЛОЖЕНИЯ ГРАНИЦ

Челябинская область, Миасский городской округ, территориальная зона Т

План границ объекта

Выносной лист 95



Масштаб 1 : 2000

Используемые условные знаки и обозначения: см. лист с Обзорной схемой границ

Подпись Собенина Е.Ю. Дата 5 мая 2021 г.

Место для оттиска печати (при наличии) лица, составившего описание местоположения границ объекта

ОПИСАНИЕ МЕСТОПОЛОЖЕНИЯ ГРАНИЦ

Челябинская область, Миасский городской округ, территориальная зона Т

План границ объекта

Выносной лист 96



Масштаб 1 : 2000

Используемые условные знаки и обозначения: см. лист с Обзорной схемой границ

Подпись Собенина Е.Ю. Дата 5 мая 2021 г.

Место для оттиска печати (при наличии) лица, составившего описание местоположения границ объекта

ОПИСАНИЕ МЕСТОПОЛОЖЕНИЯ ГРАНИЦ

Челябинская область, Миасский городской округ, территориальная зона Т

План границ объекта

Выносной лист 97



Масштаб 1 : 2000

Используемые условные знаки и обозначения: см. лист с Обзорной схемой границ

Подпись Собенина Е.Ю. Дата 5 мая 2021 г.

Место для оттиска печати (при наличии) лица, составившего описание местоположения границ объекта

ОПИСАНИЕ МЕСТОПОЛОЖЕНИЯ ГРАНИЦ

Челябинская область, Миасский городской округ, территориальная зона Т

План границ объекта

Выносной лист 98



Масштаб 1 : 2000

Используемые условные знаки и обозначения: см. лист с Обзорной схемой границ

Подпись Собенина Е.Ю. Дата 5 мая 2021 г.

Место для оттиска печати (при наличии) лица, составившего описание местоположения границ объекта

ОПИСАНИЕ МЕСТОПОЛОЖЕНИЯ ГРАНИЦ

Челябинская область, Миасский городской округ, территориальная зона Т

План границ объекта

Выносной лист 99



Масштаб 1 : 2000

Используемые условные знаки и обозначения: см. лист с Обзорной схемой границ

Подпись Собенина Е.Ю. Дата 5 мая 2021 г.

Место для оттиска печати (при наличии) лица, составившего описание местоположения границ объекта

ОПИСАНИЕ МЕСТОПОЛОЖЕНИЯ ГРАНИЦ

Челябинская область, Миасский городской округ, территориальная зона Т

План границ объекта

Выносной лист 100



Масштаб 1 : 2000

Используемые условные знаки и обозначения: см. лист с Обзорной схемой границ

Подпись Собенина Е.Ю. Дата 5 мая 2021 г.

Место для оттиска печати (при наличии) лица, составившего описание местоположения границ объекта

ОПИСАНИЕ МЕСТОПОЛОЖЕНИЯ ГРАНИЦ

Челябинская область, Миасский городской округ, территориальная зона Т

План границ объекта

Выносной лист 101



Масштаб 1 : 2000

Используемые условные знаки и обозначения: см. лист с Обзорной схемой границ

Подпись Собенина Е.Ю. Дата 5 мая 2021 г.

Место для оттиска печати (при наличии) лица, составившего описание местоположения границ объекта

ОПИСАНИЕ МЕСТОПОЛОЖЕНИЯ ГРАНИЦ

Челябинская область, Миасский городской округ, территориальная зона Т

План границ объекта | Выносной лист 102

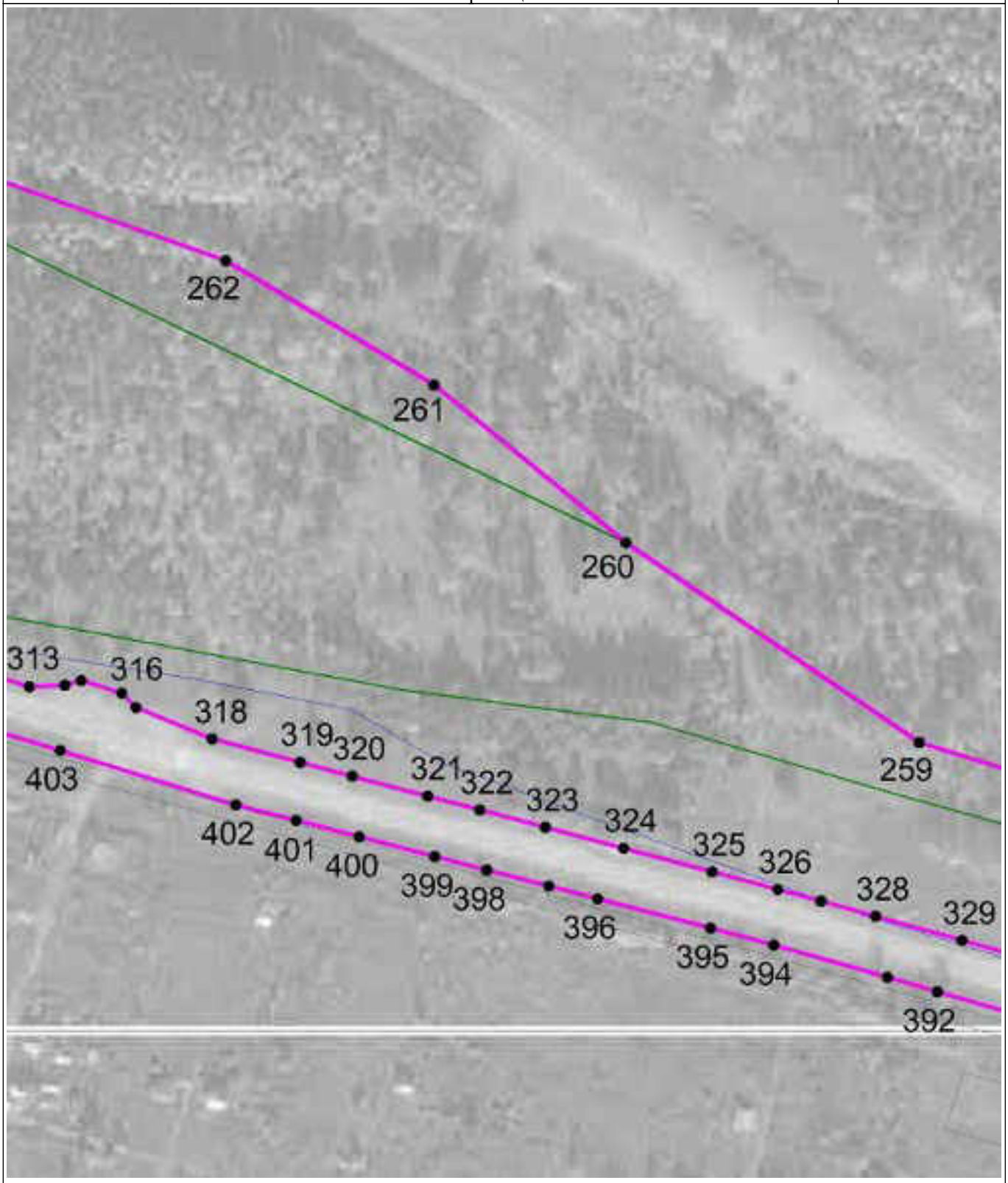

Масштаб 1 : 2000

Используемые условные знаки и обозначения: см. лист с Обзорной схемой границ

Подпись Собенина Е.Ю. Дата 5 мая 2021 г.

Место для оттиска печати (при наличии) лица, составившего описание местоположения границ объекта

ОПИСАНИЕ МЕСТОПОЛОЖЕНИЯ ГРАНИЦ

Челябинская область, Миасский городской округ, территориальная зона Т

План границ объекта

Выносной лист 103



Масштаб 1 : 2000

Используемые условные знаки и обозначения: см. лист с Обзорной схемой границ

Подпись Собенина Е.Ю. Дата 5 мая 2021 г.

Место для оттиска печати (при наличии) лица, составившего описание местоположения границ объекта

ОПИСАНИЕ МЕСТОПОЛОЖЕНИЯ ГРАНИЦ

Челябинская область, Миасский городской округ, территориальная зона Т

План границ объекта

Выносной лист 104



Масштаб 1 : 2000

Используемые условные знаки и обозначения: см. лист с Обзорной схемой границ

Подпись Собенина Е.Ю. Дата 5 мая 2021 г.

Место для оттиска печати (при наличии) лица, составившего описание местоположения границ объекта

ОПИСАНИЕ МЕСТОПОЛОЖЕНИЯ ГРАНИЦ

Челябинская область, Миасский городской округ, территориальная зона Т

План границ объекта

Выносной лист 105



Масштаб 1 : 2000

Используемые условные знаки и обозначения: см. лист с Обзорной схемой границ

Подпись Собенина Е.Ю. Дата 5 мая 2021 г.

Место для оттиска печати (при наличии) лица, составившего описание местоположения границ объекта

ОПИСАНИЕ МЕСТОПОЛОЖЕНИЯ ГРАНИЦ

Челябинская область, Миасский городской округ, территориальная зона Т

План границ объекта

Выносной лист 106

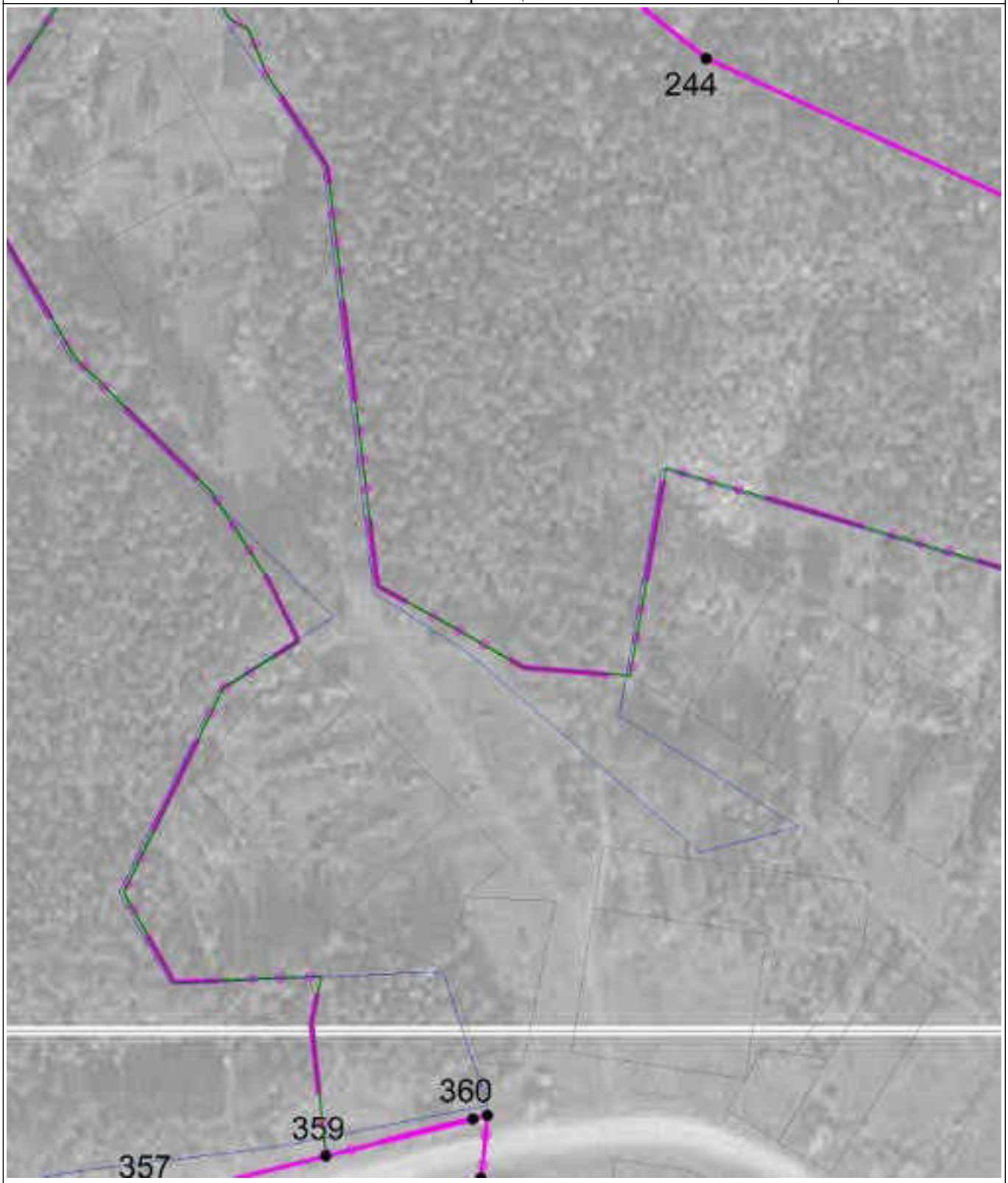

Масштаб 1 : 2000

Используемые условные знаки и обозначения: см. лист с Обзорной схемой границ

Подпись Собенина Е.Ю. Дата 5 мая 2021 г.

Место для оттиска печати (при наличии) лица, составившего описание местоположения границ объекта

ОПИСАНИЕ МЕСТОПОЛОЖЕНИЯ ГРАНИЦ

Челябинская область, Миасский городской округ, территориальная зона Т

План границ объекта

Выносной лист 107



Масштаб 1 : 2000

Используемые условные знаки и обозначения: см. лист с Обзорной схемой границ

Подпись Собенина Е.Ю. Дата 5 мая 2021 г.

Место для оттиска печати (при наличии) лица, составившего описание местоположения границ объекта

ОПИСАНИЕ МЕСТОПОЛОЖЕНИЯ ГРАНИЦ

Челябинская область, Миасский городской округ, территориальная зона Т

План границ объекта

Выносной лист 108

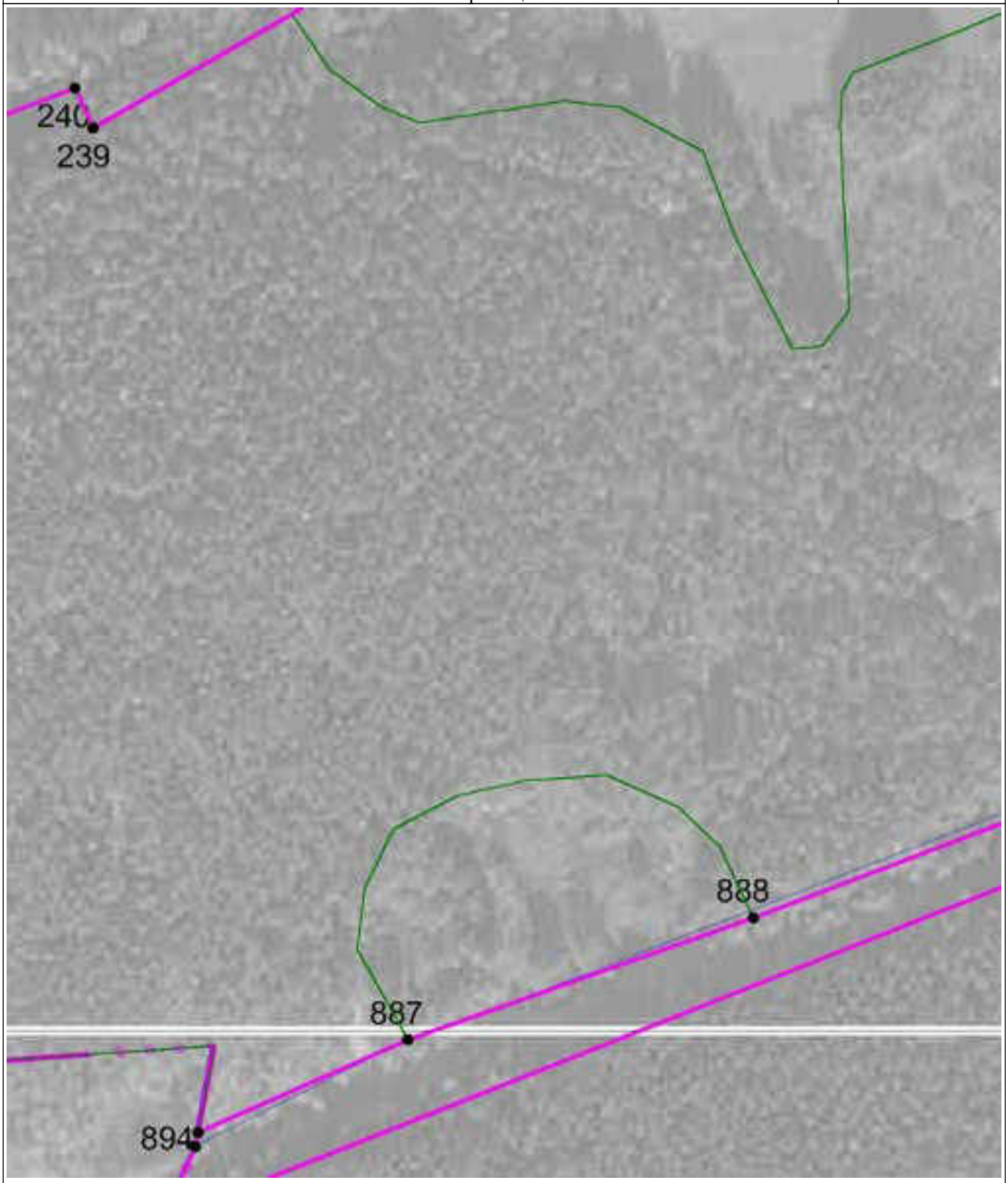

Масштаб 1 : 2000

Используемые условные знаки и обозначения: см. лист с Обзорной схемой границ

Подпись Собенина Е.Ю. Дата 5 мая 2021 г.

Место для оттиска печати (при наличии) лица, составившего описание местоположения границ объекта

ОПИСАНИЕ МЕСТОПОЛОЖЕНИЯ ГРАНИЦ

Челябинская область, Миасский городской округ, территориальная зона Т

План границ объекта

Выносной лист 109



Масштаб 1 : 2000

Используемые условные знаки и обозначения: см. лист с Обзорной схемой границ

Подпись Собенина Е.Ю. Дата 5 мая 2021 г.

Место для оттиска печати (при наличии) лица, составившего описание местоположения границ объекта

ОПИСАНИЕ МЕСТОПОЛОЖЕНИЯ ГРАНИЦ

Челябинская область, Миасский городской округ, территориальная зона Т

План границ объекта

Выносной лист 110



Масштаб 1 : 2000

Используемые условные знаки и обозначения: см. лист с Обзорной схемой границ

Подпись Собенина Е.Ю. Дата 5 мая 2021 г.

Место для оттиска печати (при наличии) лица, составившего описание местоположения границ объекта

ОПИСАНИЕ МЕСТОПОЛОЖЕНИЯ ГРАНИЦ

Челябинская область, Миасский городской округ, территориальная зона Т

План границ объекта

Выносной лист 111



Масштаб 1 : 2000

Используемые условные знаки и обозначения: см. лист с Обзорной схемой границ

Подпись Собенина Е.Ю. Дата 5 мая 2021 г.

Место для оттиска печати (при наличии) лица, составившего описание местоположения границ объекта

ОПИСАНИЕ МЕСТОПОЛОЖЕНИЯ ГРАНИЦ

Челябинская область, Миасский городской округ, территориальная зона Т

План границ объекта

Выносной лист 112



Масштаб 1 : 2000

Используемые условные знаки и обозначения: см. лист с Обзорной схемой границ

Подпись Собенина Е.Ю. Дата 5 мая 2021 г.

Место для оттиска печати (при наличии) лица, составившего описание местоположения границ объекта

ОПИСАНИЕ МЕСТОПОЛОЖЕНИЯ ГРАНИЦ

Челябинская область, Миасский городской округ, территориальная зона Т

План границ объекта

Выносной лист 113



Масштаб 1 : 2000

Используемые условные знаки и обозначения: см. лист с Обзорной схемой границ

Подпись Собенина Е.Ю. Дата 5 мая 2021 г.

Место для оттиска печати (при наличии) лица, составившего описание местоположения границ объекта

ОПИСАНИЕ МЕСТОПОЛОЖЕНИЯ ГРАНИЦ

Челябинская область, Миасский городской округ, территориальная зона Т

План границ объекта

Выносной лист 114



Масштаб 1 : 2000

Используемые условные знаки и обозначения: см. лист с Обзорной схемой границ

Подпись Собенина Е.Ю. Дата 5 мая 2021 г.

Место для оттиска печати (при наличии) лица, составившего описание местоположения границ объекта

ОПИСАНИЕ МЕСТОПОЛОЖЕНИЯ ГРАНИЦ

Челябинская область, Миасский городской округ, территориальная зона Т

План границ объекта

Выносной лист 115



Масштаб 1 : 2000

Используемые условные знаки и обозначения: см. лист с Обзорной схемой границ

Подпись Собенина Е.Ю. Дата 5 мая 2021 г.

Место для оттиска печати (при наличии) лица, составившего описание местоположения границ объекта

ОПИСАНИЕ МЕСТОПОЛОЖЕНИЯ ГРАНИЦ

Челябинская область, Миасский городской округ, территориальная зона Т

План границ объекта

Выносной лист 116



Масштаб 1 : 2000

Используемые условные знаки и обозначения: см. лист с Обзорной схемой границ

Подпись Собенина Е.Ю. Дата 5 мая 2021 г.

Место для оттиска печати (при наличии) лица, составившего описание местоположения границ объекта

ОПИСАНИЕ МЕСТОПОЛОЖЕНИЯ ГРАНИЦ

Челябинская область, Миасский городской округ, территориальная зона Т

План границ объекта

Выносной лист 117



Масштаб 1 : 2000

Используемые условные знаки и обозначения: см. лист с Обзорной схемой границ

Подпись Собенина Е.Ю. Дата 5 мая 2021 г.

Место для оттиска печати (при наличии) лица, составившего описание местоположения границ объекта

ОПИСАНИЕ МЕСТОПОЛОЖЕНИЯ ГРАНИЦ

Челябинская область, Миасский городской округ, территориальная зона Т

План границ объекта

Выносной лист 118

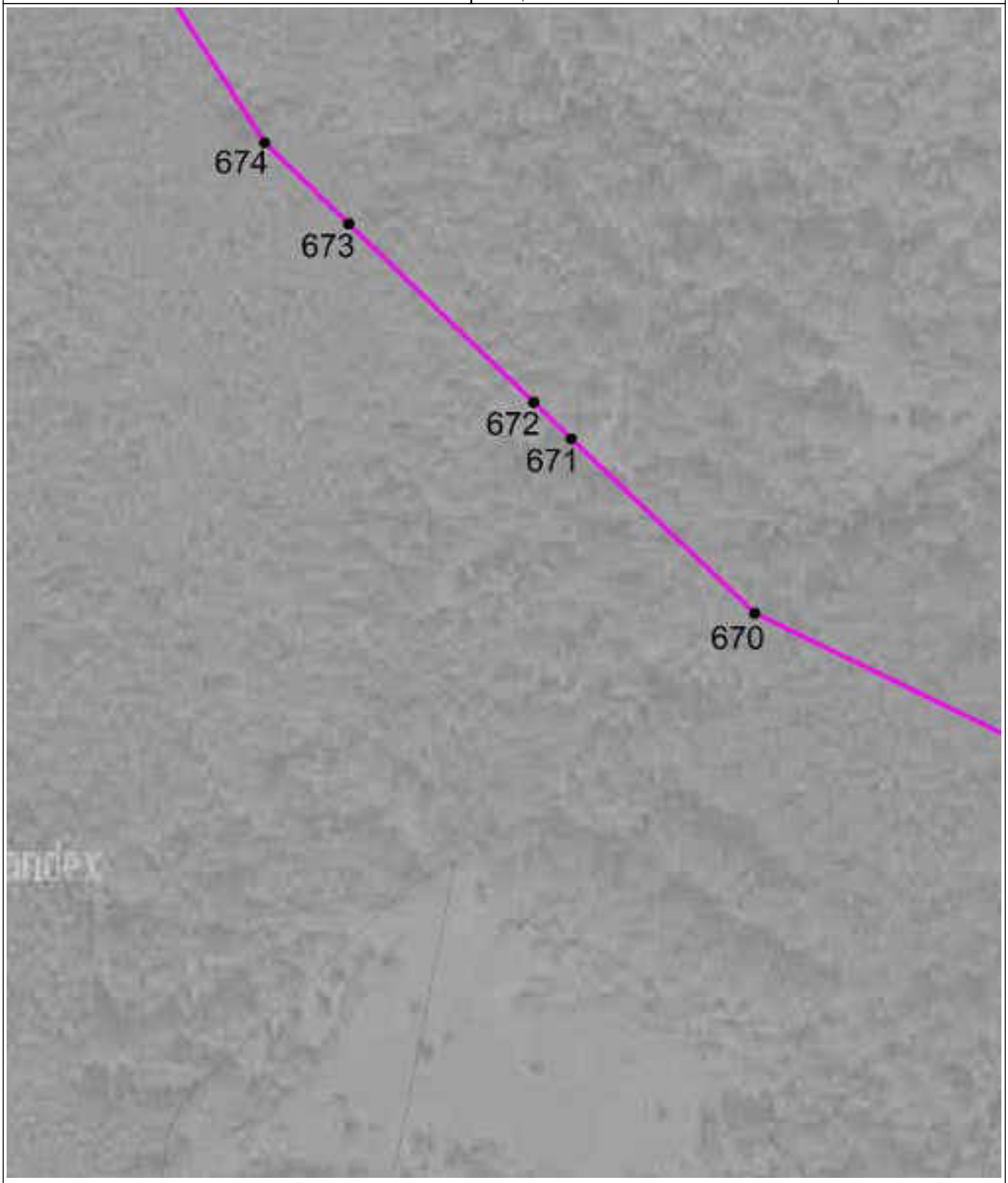

Масштаб 1 : 2000

Используемые условные знаки и обозначения: см. лист с Обзорной схемой границ

Подпись Собенина Е.Ю. Дата 5 мая 2021 г.

Место для оттиска печати (при наличии) лица, составившего описание местоположения границ объекта

ОПИСАНИЕ МЕСТОПОЛОЖЕНИЯ ГРАНИЦ

Челябинская область, Миасский городской округ, территориальная зона Т

План границ объекта

Выносной лист 119



Масштаб 1 : 2000

Используемые условные знаки и обозначения: см. лист с Обзорной схемой границ

Подпись Собенина Е.Ю. Дата 5 мая 2021 г.

Место для оттиска печати (при наличии) лица, составившего описание местоположения границ объекта

ОПИСАНИЕ МЕСТОПОЛОЖЕНИЯ ГРАНИЦ

Челябинская область, Миасский городской округ, территориальная зона Т

План границ объекта

Выносной лист 120



Масштаб 1 : 2000

Используемые условные знаки и обозначения: см. лист с Обзорной схемой границ

Подпись Собенина Е.Ю. Дата 5 мая 2021 г.

Место для оттиска печати (при наличии) лица, составившего описание местоположения границ объекта

ОПИСАНИЕ МЕСТОПОЛОЖЕНИЯ ГРАНИЦ

Челябинская область, Миасский городской округ, территориальная зона Т

План границ объекта

Выносной лист 121



Масштаб 1 : 2000

Используемые условные знаки и обозначения: см. лист с Обзорной схемой границ

Подпись Собенина Е.Ю. Дата 5 мая 2021 г.

Место для оттиска печати (при наличии) лица, составившего описание местоположения границ объекта

ОПИСАНИЕ МЕСТОПОЛОЖЕНИЯ ГРАНИЦ

Челябинская область, Миасский городской округ, территориальная зона Т

План границ объекта

Выносной лист 122



Масштаб 1 : 2000

Используемые условные знаки и обозначения: см. лист с Обзорной схемой границ

Подпись Собенина Е.Ю. Дата 5 мая 2021 г.

Место для оттиска печати (при наличии) лица, составившего описание местоположения границ объекта

ОПИСАНИЕ МЕСТОПОЛОЖЕНИЯ ГРАНИЦ

Челябинская область, Миасский городской округ, территориальная зона Т

(наименование объекта местоположение границ, которого описано (далее - объект)

Сведения об объекте

№ № п/п	Характеристики объекта	Описание характеристик
1	2	3
1	Местоположение объекта	Челябинская область, Миасский городской округ, территориальная зона Т
2	Площадь объекта ± величина погрешности определения площади (Р ± ΔР)	424.41 га
3	Иные характеристики объекта	—

ОПИСАНИЕ МЕСТОПОЛОЖЕНИЯ ГРАНИЦ

Челябинская область, Миасский городской округ, территориальная зона Т
(наименование объекта)

Сведения о местоположении границ объекта

1. Система координат МСК-74

2. Сведения о характерных точках границ объекта

Обозначение характерных точек границ	Координаты, м		Метод определения координат и средняя квадратическая погрешность положения характерной точки (Mt), м	Описание обозначения точки
	X	Y		
1	2	3	4	5
Часть № 1				
1	598451.90	2232633.06	картометрический метод; Mt=0,4	—
2	598431.74	2232655.28	картометрический метод; Mt=0,4	—
3	598507.48	2232759.01	картометрический метод; Mt=0,4	—
4	598548.07	2232882.39	картометрический метод; Mt=0,4	—
5	598545.42	2233023.47	картометрический метод; Mt=0,4	—
6	598503.03	2233141.84	картометрический метод; Mt=0,4	—
7	598457.29	2233230.49	картометрический метод; Mt=0,4	—
8	598413.27	2233314.75	картометрический метод; Mt=0,4	—
9	598337.44	2233419.77	картометрический метод; Mt=0,4	—
10	598240.56	2233493.12	картометрический метод; Mt=0,4	—
11	598120.40	2233533.06	картометрический метод; Mt=0,4	—
12	597990.12	2233535.30	картометрический метод; Mt=0,4	—
13	597971.96	2233529.80	картометрический метод; Mt=0,4	—
14	597949.56	2233579.56	картометрический метод; Mt=0,4	—
15	597849.60	2233543.04	картометрический метод; Mt=0,4	—
16	597864.52	2233496.26	картометрический метод; Mt=0,4	—
17	597759.23	2233420.70	картометрический метод; Mt=0,4	—
18	597759.21	2233420.70	картометрический метод; Mt=0,4	—
19	597684.65	2233318.75	картометрический метод; Mt=0,4	—
20	597633.56	2233206.90	картометрический метод; Mt=0,4	—
21	597428.75	2232956.65	картометрический метод; Mt=0,4	—
22	597248.44	2232779.69	картометрический метод; Mt=0,4	—
23	597072.87	2232683.16	картометрический метод; Mt=0,4	—
24	596892.81	2232595.76	картометрический метод; Mt=0,4	—
25	596790.76	2232590.09	картометрический метод; Mt=0,4	—
26	596790.77	2232590.16	картометрический метод; Mt=0,4	—
27	596807.50	2232677.62	картометрический метод; Mt=0,4	—
28	596668.55	2232750.53	картометрический метод; Mt=0,4	—
29	596624.05	2232855.91	картометрический метод; Mt=0,4	—
30	596604.19	2232878.47	картометрический метод; Mt=0,4	—

Челябинская область, Миасский городской округ, территориальная зона Т				
Обозначение характерных точек границ	Координаты, м		Метод определения координат и средняя квадратическая погрешность положения характерной точки (Mt), м	Описание обозначения точки
	X	Y		
1	2	3	4	5
31	596592.28	2232881.81	картометрический метод; Mt=0,4	—
32	596576.27	2232881.26	картометрический метод; Mt=0,4	—
33	596516.98	2232870.93	картометрический метод; Mt=0,4	—
34	596505.55	2232873.25	картометрический метод; Mt=0,4	—
35	596470.99	2232889.22	картометрический метод; Mt=0,4	—
36	596458.01	2232889.59	картометрический метод; Mt=0,4	—
37	596438.59	2232875.13	картометрический метод; Mt=0,4	—
38	596438.99	2232855.00	картометрический метод; Mt=0,4	—
39	596455.20	2232826.54	картометрический метод; Mt=0,4	—
40	596460.74	2232810.38	картометрический метод; Mt=0,4	—
41	596462.76	2232793.32	картометрический метод; Mt=0,4	—
42	596461.01	2232784.37	картометрический метод; Mt=0,4	—
43	596394.13	2232824.26	картометрический метод; Mt=0,4	—
44	596310.02	2232891.63	картометрический метод; Mt=0,4	—
45	596336.13	2232930.89	картометрический метод; Mt=0,4	—
46	596017.14	2233536.97	картометрический метод; Mt=0,4	—
47	595997.67	2233590.29	картометрический метод; Mt=0,4	—
48	595889.00	2233788.25	картометрический метод; Mt=0,4	—
49	595892.92	2233794.68	картометрический метод; Mt=0,4	—
50	595899.59	2233818.49	картометрический метод; Mt=0,4	—
51	595895.91	2233829.59	картометрический метод; Mt=0,4	—
52	595850.81	2233863.03	картометрический метод; Mt=0,4	—
53	595845.64	2233856.04	картометрический метод; Mt=0,4	—
54	595567.21	2234419.87	картометрический метод; Mt=0,4	—
55	595496.65	2234789.06	картометрический метод; Mt=0,4	—
56	595448.29	2234760.09	картометрический метод; Mt=0,4	—
57	595448.45	2234964.69	картометрический метод; Mt=0,4	—
58	595291.67	2234886.97	картометрический метод; Mt=0,4	—
59	595268.42	2234934.72	картометрический метод; Mt=0,4	—
60	595226.83	2235020.10	картометрический метод; Mt=0,4	—
61	595265.76	2235038.14	картометрический метод; Mt=0,4	—
62	595317.56	2235062.14	картометрический метод; Mt=0,4	—
63	595300.66	2235086.49	картометрический метод; Mt=0,4	—
64	595241.00	2235172.42	картометрический метод; Mt=0,4	—
65	595226.28	2235170.79	картометрический метод; Mt=0,4	—
66	595219.19	2235174.95	картометрический метод; Mt=0,4	—
67	595217.45	2235189.28	картометрический метод; Mt=0,4	—
68	595221.33	2235200.75	картометрический метод; Mt=0,4	—
69	595120.07	2235346.61	картометрический метод; Mt=0,4	—
70	595075.42	2235436.73	картометрический метод; Mt=0,4	—
71	595045.62	2235505.32	картометрический метод; Mt=0,4	—

Челябинская область, Миасский городской округ, территориальная зона Т				
Обозначение характерных точек границ	Координаты, м		Метод определения координат и средняя квадратическая погрешность положения характерной точки (Mt), м	Описание обозначения точки
	X	Y		
1	2	3	4	5
72	595043.17	2235606.06	картометрический метод; Mt=0,4	—
73	595062.59	2235707.17	картометрический метод; Mt=0,4	—
74	595087.61	2235757.46	картометрический метод; Mt=0,4	—
75	595114.15	2235815.27	картометрический метод; Mt=0,4	—
76	595146.42	2235910.02	картометрический метод; Mt=0,4	—
77	595193.47	2236010.21	картометрический метод; Mt=0,4	—
78	595224.13	2236127.62	картометрический метод; Mt=0,4	—
79	595230.76	2236237.92	картометрический метод; Mt=0,4	—
80	595215.45	2236358.26	картометрический метод; Mt=0,4	—
81	595180.92	2236469.26	картометрический метод; Mt=0,4	—
82	594875.28	2237300.89	картометрический метод; Mt=0,4	—
83	594843.17	2237393.95	картометрический метод; Mt=0,4	—
84	594835.58	2237458.01	картометрический метод; Mt=0,4	—
85	594865.48	2237456.39	картометрический метод; Mt=0,4	—
86	594871.70	2237509.89	картометрический метод; Mt=0,4	—
87	594871.70	2237509.90	картометрический метод; Mt=0,4	—
88	594859.30	2237471.65	картометрический метод; Mt=0,4	—
89	594745.07	2237468.68	картометрический метод; Mt=0,4	—
90	594744.51	2237481.67	картометрический метод; Mt=0,4	—
91	594745.84	2237509.50	картометрический метод; Mt=0,4	—
92	594748.52	2237524.03	картометрический метод; Mt=0,4	—
93	594755.59	2237555.13	картометрический метод; Mt=0,4	—
94	594759.72	2237569.97	картометрический метод; Mt=0,4	—
95	594765.24	2237588.59	картометрический метод; Mt=0,4	—
96	594771.82	2237613.32	картометрический метод; Mt=0,4	—
97	594782.86	2237650.27	картометрический метод; Mt=0,4	—
98	594789.13	2237677.02	картометрический метод; Mt=0,4	—
99	594795.42	2237702.32	картометрический метод; Mt=0,4	—
100	594799.44	2237724.11	картометрический метод; Mt=0,4	—
101	594804.72	2237758.95	картометрический метод; Mt=0,4	—
102	594806.82	2237773.76	картометрический метод; Mt=0,4	—
103	594808.04	2237789.13	картометрический метод; Mt=0,4	—
104	594806.90	2237807.37	картометрический метод; Mt=0,4	—
105	594806.28	2237829.38	картометрический метод; Mt=0,4	—
106	594803.80	2237860.05	картометрический метод; Mt=0,4	—
107	594796.25	2237900.50	картометрический метод; Mt=0,4	—
108	594786.12	2237938.88	картометрический метод; Mt=0,4	—
109	594770.16	2237979.20	картометрический метод; Mt=0,4	—
110	594755.84	2238007.38	картометрический метод; Mt=0,4	—
111	594734.93	2238049.66	картометрический метод; Mt=0,4	—
112	594716.09	2238089.65	картометрический метод; Mt=0,4	—

Челябинская область, Миасский городской округ, территориальная зона Т				
Обозначение характерных точек границ	Координаты, м		Метод определения координат и средняя квадратическая погрешность положения характерной точки (Mt), м	Описание обозначения точки
	X	Y		
1	2	3	4	5
113	594702.06	2238117.55	картометрический метод; Mt=0,4	—
114	594695.66	2238130.69	картометрический метод; Mt=0,4	—
115	594666.18	2238191.68	картометрический метод; Mt=0,4	—
116	594648.16	2238228.97	картометрический метод; Mt=0,4	—
117	594593.56	2238239.22	картометрический метод; Mt=0,4	—
118	594612.66	2238197.64	картометрический метод; Mt=0,4	—
119	594753.90	2237887.05	картометрический метод; Mt=0,4	—
120	594761.70	2237787.18	картометрический метод; Mt=0,4	—
121	594749.32	2237696.95	картометрический метод; Mt=0,4	—
122	594679.61	2237465.29	картометрический метод; Mt=0,4	—
123	594728.18	2237150.49	картометрический метод; Mt=0,4	—
124	595017.71	2236308.88	картометрический метод; Mt=0,4	—
125	595050.26	2236156.40	картометрический метод; Mt=0,4	—
126	595024.07	2236083.28	картометрический метод; Mt=0,4	—
127	594986.99	2236002.80	картометрический метод; Mt=0,4	—
128	594936.03	2235915.72	картометрический метод; Mt=0,4	—
129	594880.85	2235811.86	картометрический метод; Mt=0,4	—
130	594847.02	2235701.65	картометрический метод; Mt=0,4	—
131	594838.25	2235593.22	картометрический метод; Mt=0,4	—
132	594855.59	2235467.71	картометрический метод; Mt=0,4	—
133	594865.22	2235440.57	картометрический метод; Mt=0,4	—
134	594904.25	2234990.44	картометрический метод; Mt=0,4	—
135	594906.76	2234947.15	картометрический метод; Mt=0,4	—
136	594907.00	2234897.93	картометрический метод; Mt=0,4	—
137	594899.72	2234849.18	картометрический метод; Mt=0,4	—
138	594884.72	2234802.25	картометрический метод; Mt=0,4	—
139	594867.99	2234763.25	картометрический метод; Mt=0,4	—
140	594865.08	2234756.46	картометрический метод; Mt=0,4	—
141	594738.77	2234484.36	картометрический метод; Mt=0,4	—
142	594714.74	2234441.72	картометрический метод; Mt=0,4	—
143	594687.07	2234399.97	картометрический метод; Mt=0,4	—
144	594656.85	2234361.02	картометрический метод; Mt=0,4	—
145	594623.86	2234323.05	картометрический метод; Mt=0,4	—
146	594585.42	2234284.89	картометрический метод; Mt=0,4	—
147	594551.37	2234255.44	картометрический метод; Mt=0,4	—
148	594470.16	2234197.43	картометрический метод; Mt=0,4	—
149	593733.19	2233680.89	картометрический метод; Mt=0,4	—
150	593692.98	2233652.12	картометрический метод; Mt=0,4	—
151	593653.24	2233620.22	картометрический метод; Mt=0,4	—
152	593615.92	2233586.91	картометрический метод; Mt=0,4	—
153	593579.52	2233552.19	картометрический метод; Mt=0,4	—

Челябинская область, Миасский городской округ, территориальная зона Т				
Обозначение характерных точек границ	Координаты, м		Метод определения координат и средняя квадратическая погрешность положения характерной точки (Mt), м	Описание обозначения точки
	X	Y		
1	2	3	4	5
154	593544.98	2233515.86	картометрический метод; Mt=0,4	—
155	593512.87	2233476.98	картометрический метод; Mt=0,4	—
156	593482.88	2233436.67	картометрический метод; Mt=0,4	—
157	593454.71	2233395.24	картометрический метод; Mt=0,4	—
158	593204.28	2233010.88	картометрический метод; Mt=0,4	—
159	592329.81	2231668.77	картометрический метод; Mt=0,4	—
160	592329.80	2231668.78	картометрический метод; Mt=0,4	—
161	592323.42	2231674.01	картометрический метод; Mt=0,4	—
162	592312.56	2231682.86	картометрический метод; Mt=0,4	—
163	592263.76	2231722.00	картометрический метод; Mt=0,4	—
164	592231.81	2231747.42	картометрический метод; Mt=0,4	—
165	592100.91	2231851.62	картометрический метод; Mt=0,4	—
166	592051.60	2231890.86	картометрический метод; Mt=0,4	—
167	591931.38	2231989.79	картометрический метод; Mt=0,4	—
168	591866.42	2232042.75	картометрический метод; Mt=0,4	—
169	591814.39	2232086.96	картометрический метод; Mt=0,4	—
170	591732.80	2232151.83	картометрический метод; Mt=0,4	—
171	591730.37	2232154.97	картометрический метод; Mt=0,4	—
172	591724.74	2232159.08	картометрический метод; Mt=0,4	—
173	591721.59	2232160.04	картометрический метод; Mt=0,4	—
174	591717.64	2232162.99	картометрический метод; Mt=0,4	—
175	591580.05	2232281.83	картометрический метод; Mt=0,4	—
176	591571.40	2232289.30	картометрический метод; Mt=0,4	—
177	591569.06	2232291.31	картометрический метод; Mt=0,4	—
178	591501.84	2232345.63	картометрический метод; Mt=0,4	—
179	591463.97	2232376.23	картометрический метод; Mt=0,4	—
180	591418.96	2232412.61	картометрический метод; Mt=0,4	—
181	591374.67	2232448.38	картометрический метод; Mt=0,4	—
182	591338.63	2232477.51	картометрический метод; Mt=0,4	—
183	591310.44	2232501.59	картометрический метод; Mt=0,4	—
184	591301.05	2232507.41	картометрический метод; Mt=0,4	—
185	591297.06	2232510.49	картометрический метод; Mt=0,4	—
186	591287.70	2232518.15	картометрический метод; Mt=0,4	—
187	591274.79	2232528.80	картометрический метод; Mt=0,4	—
188	591208.38	2232583.56	картометрический метод; Mt=0,4	—
189	591169.41	2232613.39	картометрический метод; Mt=0,4	—
190	591143.77	2232650.91	картометрический метод; Mt=0,4	—
191	591136.56	2232670.61	картометрический метод; Mt=0,4	—
192	591132.89	2232680.65	картометрический метод; Mt=0,4	—
193	591112.22	2232736.88	картометрический метод; Mt=0,4	—
194	591110.41	2232755.60	картометрический метод; Mt=0,4	—

Челябинская область, Миасский городской округ, территориальная зона Т				
Обозначение характерных точек границ	Координаты, м		Метод определения координат и средняя квадратическая погрешность положения характерной точки (Mt), м	Описание обозначения точки
	X	Y		
1	2	3	4	5
195	591108.62	2232773.82	картометрический метод; Mt=0,4	—
196	591109.91	2232793.56	картометрический метод; Mt=0,4	—
197	591111.06	2232812.62	картометрический метод; Mt=0,4	—
198	591114.68	2232824.61	картометрический метод; Mt=0,4	—
199	591118.62	2232837.72	картометрический метод; Mt=0,4	—
200	591122.13	2232849.37	картометрический метод; Mt=0,4	—
201	591127.12	2232865.90	картометрический метод; Mt=0,4	—
202	591127.98	2232868.78	картометрический метод; Mt=0,4	—
203	591133.11	2232885.87	картометрический метод; Mt=0,4	—
204	591154.82	2232939.69	картометрический метод; Mt=0,4	—
205	591167.17	2232970.31	картометрический метод; Mt=0,4	—
206	591181.47	2233012.73	картометрический метод; Mt=0,4	—
207	591187.14	2233037.03	картометрический метод; Mt=0,4	—
208	591196.86	2233085.16	картометрический метод; Mt=0,4	—
209	591201.92	2233111.47	картометрический метод; Mt=0,4	—
210	591203.89	2233121.74	картометрический метод; Mt=0,4	—
211	591209.55	2233142.87	картометрический метод; Mt=0,4	—
212	591215.30	2233164.08	картометрический метод; Mt=0,4	—
213	591219.34	2233181.62	картометрический метод; Mt=0,4	—
214	591229.51	2233225.62	картометрический метод; Mt=0,4	—
215	591240.30	2233276.54	картометрический метод; Mt=0,4	—
216	591253.01	2233335.87	картометрический метод; Mt=0,4	—
217	591261.52	2233379.26	картометрический метод; Mt=0,4	—
218	591265.64	2233400.43	картометрический метод; Mt=0,4	—
219	591276.26	2233431.90	картометрический метод; Mt=0,4	—
220	591286.89	2233463.39	картометрический метод; Mt=0,4	—
221	591296.89	2233494.31	картометрический метод; Mt=0,4	—
222	591297.87	2233503.54	картометрический метод; Mt=0,4	—
223	591300.00	2233516.54	картометрический метод; Mt=0,4	—
224	591302.60	2233526.99	картометрический метод; Mt=0,4	—
225	591305.02	2233538.40	картометрический метод; Mt=0,4	—
226	591308.85	2233556.61	картометрический метод; Mt=0,4	—
227	591310.79	2233572.04	картометрический метод; Mt=0,4	—
228	591312.76	2233587.85	картометрический метод; Mt=0,4	—
229	591312.73	2233595.84	картометрический метод; Mt=0,4	—
230	591314.51	2233615.44	картометрический метод; Mt=0,4	—
231	591316.20	2233636.00	картометрический метод; Mt=0,4	—
232	591312.49	2233650.60	картометрический метод; Mt=0,4	—
233	591311.75	2233653.51	картометрический метод; Mt=0,4	—
234	591308.77	2233665.24	картометрический метод; Mt=0,4	—
235	591307.38	2233670.49	картометрический метод; Mt=0,4	—

Челябинская область, Миасский городской округ, территориальная зона Т				
Обозначение характерных точек границ	Координаты, м		Метод определения координат и средняя квадратическая погрешность положения характерной точки (Mt), м	Описание обозначения точки
	X	Y		
1	2	3	4	5
236	591306.55	2233682.85	картометрический метод; Mt=0,4	—
237	591305.71	2233694.75	картометрический метод; Mt=0,4	—
238	591307.41	2233715.79	картометрический метод; Mt=0,4	—
239	591311.38	2233732.73	картометрический метод; Mt=0,4	—
240	591313.32	2233740.99	картометрический метод; Mt=0,4	—
241	591316.55	2233754.79	картометрический метод; Mt=0,4	—
242	591318.99	2233765.55	картометрический метод; Mt=0,4	—
243	591327.11	2233782.07	картометрический метод; Mt=0,4	—
244	591334.91	2233798.10	картометрический метод; Mt=0,4	—
245	591357.77	2233828.37	картометрический метод; Mt=0,4	—
246	591373.84	2233843.33	картометрический метод; Mt=0,4	—
247	591393.43	2233861.56	картометрический метод; Mt=0,4	—
248	591429.02	2233894.69	картометрический метод; Mt=0,4	—
249	591463.50	2233924.73	картометрический метод; Mt=0,4	—
250	591503.96	2233965.16	картометрический метод; Mt=0,4	—
251	591549.79	2234017.21	картометрический метод; Mt=0,4	—
252	591583.12	2234059.32	картометрический метод; Mt=0,4	—
253	591616.62	2234101.68	картометрический метод; Mt=0,4	—
254	591636.74	2234133.48	картометрический метод; Mt=0,4	—
255	591644.36	2234143.76	картометрический метод; Mt=0,4	—
256	591656.56	2234161.15	картометрический метод; Mt=0,4	—
257	591668.59	2234178.32	картометрический метод; Mt=0,4	—
258	591682.84	2234195.36	картометрический метод; Mt=0,4	—
259	591697.24	2234212.61	картометрический метод; Mt=0,4	—
260	591712.89	2234234.80	картометрический метод; Mt=0,4	—
261	591726.12	2234257.54	картометрический метод; Mt=0,4	—
262	591739.45	2234280.47	картометрический метод; Mt=0,4	—
263	591750.24	2234302.24	картометрический метод; Mt=0,4	—
264	591760.98	2234323.91	картометрический метод; Mt=0,4	—
265	591769.03	2234338.79	картометрический метод; Mt=0,4	—
266	591785.26	2234369.43	картометрический метод; Mt=0,4	—
267	591800.12	2234379.96	картометрический метод; Mt=0,4	—
268	591815.27	2234390.72	картометрический метод; Mt=0,4	—
269	591827.92	2234402.36	картометрический метод; Mt=0,4	—
270	591839.52	2234413.02	картометрический метод; Mt=0,4	—
271	591849.74	2234422.42	картометрический метод; Mt=0,4	—
272	591863.59	2234435.19	картометрический метод; Mt=0,4	—
273	591881.58	2234449.57	картометрический метод; Mt=0,4	—
274	591894.55	2234459.95	картометрический метод; Mt=0,4	—
275	591915.72	2234476.88	картометрический метод; Mt=0,4	—
276	591925.88	2234485.07	картометрический метод; Mt=0,4	—

Челябинская область, Миасский городской округ, территориальная зона Т				
Обозначение характерных точек границ	Координаты, м		Метод определения координат и средняя квадратическая погрешность положения характерной точки (Mt), м	Описание обозначения точки
	X	Y		
1	2	3	4	5
277	591938.38	2234499.01	картометрический метод; Mt=0,4	—
278	591950.57	2234512.63	картометрический метод; Mt=0,4	—
279	591966.53	2234530.46	картометрический метод; Mt=0,4	—
280	591975.47	2234540.47	картометрический метод; Mt=0,4	—
281	591985.84	2234555.20	картометрический метод; Mt=0,4	—
282	591999.54	2234574.67	картометрический метод; Mt=0,4	—
283	592010.31	2234589.97	картометрический метод; Mt=0,4	—
284	592014.94	2234596.98	картометрический метод; Mt=0,4	—
285	592039.50	2234634.17	картометрический метод; Mt=0,4	—
286	592065.71	2234687.84	картометрический метод; Mt=0,4	—
287	592107.25	2234770.42	картометрический метод; Mt=0,4	—
288	592112.26	2234780.04	картометрический метод; Mt=0,4	—
289	592139.88	2234833.25	картометрический метод; Mt=0,4	—
290	592180.45	2234910.92	картометрический метод; Mt=0,4	—
291	592188.49	2234934.24	картометрический метод; Mt=0,4	—
292	592196.60	2234957.85	картометрический метод; Mt=0,4	—
293	592205.68	2234996.80	картометрический метод; Mt=0,4	—
294	592212.96	2235056.19	картометрический метод; Mt=0,4	—
295	592226.53	2235096.80	картометрический метод; Mt=0,4	—
296	592245.75	2235120.10	картометрический метод; Mt=0,4	—
297	592274.55	2235140.67	картометрический метод; Mt=0,4	—
298	592307.80	2235165.37	картометрический метод; Mt=0,4	—
299	592322.37	2235178.55	картометрический метод; Mt=0,4	—
300	592331.85	2235187.25	картометрический метод; Mt=0,4	—
301	592340.90	2235198.53	картометрический метод; Mt=0,4	—
302	592349.15	2235209.37	картометрический метод; Mt=0,4	—
303	592361.30	2235225.34	картометрический метод; Mt=0,4	—
304	592381.95	2235252.52	картометрический метод; Mt=0,4	—
305	592388.41	2235264.29	картометрический метод; Mt=0,4	—
306	592398.57	2235282.81	картометрический метод; Mt=0,4	—
307	592407.64	2235299.35	картометрический метод; Mt=0,4	—
308	592415.23	2235313.20	картометрический метод; Mt=0,4	—
309	592422.58	2235327.76	картометрический метод; Mt=0,4	—
310	592429.27	2235341.02	картометрический метод; Mt=0,4	—
311	592436.97	2235356.28	картометрический метод; Mt=0,4	—
312	592445.05	2235372.32	картометрический метод; Mt=0,4	—
313	592453.89	2235389.84	картометрический метод; Mt=0,4	—
314	592463.00	2235407.92	картометрический метод; Mt=0,4	—
315	592474.79	2235431.29	картометрический метод; Mt=0,4	—
316	592496.55	2235467.05	картометрический метод; Mt=0,4	—
317	592508.85	2235487.03	картометрический метод; Mt=0,4	—

Челябинская область, Миасский городской округ, территориальная зона Т				
Обозначение характерных точек границ	Координаты, м		Метод определения координат и средняя квадратическая погрешность положения характерной точки (Mt), м	Описание обозначения точки
	X	Y		
1	2	3	4	5
318	592516.75	2235492.29	картометрический метод; Mt=0,4	—
319	592524.37	2235501.41	картометрический метод; Mt=0,4	—
320	592588.71	2235578.38	картометрический метод; Mt=0,4	—
321	592608.27	2235600.91	картометрический метод; Mt=0,4	—
322	592688.01	2235618.35	картометрический метод; Mt=0,4	—
323	592686.22	2235626.69	картометрический метод; Mt=0,4	—
324	592616.31	2235611.69	картометрический метод; Mt=0,4	—
325	592656.84	2235664.65	картометрический метод; Mt=0,4	—
326	592667.93	2235700.43	картометрический метод; Mt=0,4	—
327	592672.58	2235712.16	картометрический метод; Mt=0,4	—
328	592678.63	2235757.17	картометрический метод; Mt=0,4	—
329	592689.65	2235827.74	картометрический метод; Mt=0,4	—
330	592702.04	2235877.51	картометрический метод; Mt=0,4	—
331	592726.63	2235946.61	картометрический метод; Mt=0,4	—
332	592761.91	2236045.79	картометрический метод; Mt=0,4	—
333	592772.54	2236075.67	картометрический метод; Mt=0,4	—
334	592785.28	2236111.49	картометрический метод; Mt=0,4	—
335	592769.35	2236117.47	картометрический метод; Mt=0,4	—
336	592756.35	2236080.14	картометрический метод; Mt=0,4	—
337	592747.36	2236054.32	картометрический метод; Mt=0,4	—
338	592725.12	2235992.12	картометрический метод; Mt=0,4	—
339	592706.44	2235939.87	картометрический метод; Mt=0,4	—
340	592700.55	2235927.54	картометрический метод; Mt=0,4	—
341	592680.81	2235874.14	картометрический метод; Mt=0,4	—
342	592668.16	2235833.66	картометрический метод; Mt=0,4	—
343	592659.21	2235793.03	картометрический метод; Mt=0,4	—
344	592651.68	2235714.61	картометрический метод; Mt=0,4	—
345	592639.49	2235672.85	картометрический метод; Mt=0,4	—
346	592581.89	2235607.35	картометрический метод; Mt=0,4	—
347	592579.15	2235603.82	картометрический метод; Mt=0,4	—
348	592574.44	2235602.77	картометрический метод; Mt=0,4	—
349	592503.14	2235513.68	картометрический метод; Mt=0,4	—
350	592487.34	2235514.69	картометрический метод; Mt=0,4	—
351	592463.60	2235514.99	картометрический метод; Mt=0,4	—
352	592463.31	2235515.00	картометрический метод; Mt=0,4	—
353	592445.24	2235460.46	картометрический метод; Mt=0,4	—
354	592391.53	2235372.79	картометрический метод; Mt=0,4	—
355	592391.07	2235371.71	картометрический метод; Mt=0,4	—
356	592416.01	2235368.12	картометрический метод; Mt=0,4	—
357	592409.19	2235354.98	картометрический метод; Mt=0,4	—
358	592402.03	2235341.17	картометрический метод; Mt=0,4	—

Челябинская область, Миасский городской округ, территориальная зона Т				
Обозначение характерных точек границ	Координаты, м		Метод определения координат и средняя квадратическая погрешность положения характерной точки (Mt), м	Описание обозначения точки
	X	Y		
1	2	3	4	5
359	592393.38	2235324.52	картометрический метод; Mt=0,4	—
360	592385.09	2235308.72	картометрический метод; Mt=0,4	—
361	592378.97	2235295.60	картометрический метод; Mt=0,4	—
362	592368.16	2235276.52	картометрический метод; Mt=0,4	—
363	592361.72	2235264.22	картометрический метод; Mt=0,4	—
364	592347.28	2235245.07	картометрический метод; Mt=0,4	—
365	592304.34	2235188.79	картометрический метод; Mt=0,4	—
366	592273.74	2235165.60	картометрический метод; Mt=0,4	—
367	592233.53	2235135.94	картометрический метод; Mt=0,4	—
368	592209.72	2235107.03	картометрический метод; Mt=0,4	—
369	592192.06	2235061.87	картометрический метод; Mt=0,4	—
370	592183.93	2234999.95	картометрический метод; Mt=0,4	—
371	592177.60	2234969.10	картометрический метод; Mt=0,4	—
372	592152.34	2234902.59	картометрический метод; Mt=0,4	—
373	592123.27	2234842.10	картометрический метод; Mt=0,4	—
374	592096.31	2234788.78	картометрический метод; Mt=0,4	—
375	592054.67	2234706.35	картометрический метод; Mt=0,4	—
376	592018.21	2234646.45	картометрический метод; Mt=0,4	—
377	591958.79	2234582.93	картометрический метод; Mt=0,4	—
378	591931.89	2234556.08	картометрический метод; Mt=0,4	—
379	591893.46	2234523.17	картометрический метод; Mt=0,4	—
380	591886.80	2234517.35	картометрический метод; Mt=0,4	—
381	591842.96	2234469.59	картометрический метод; Mt=0,4	—
382	591816.36	2234448.34	картометрический метод; Mt=0,4	—
383	591784.77	2234427.23	картометрический метод; Mt=0,4	—
384	591751.20	2234407.17	картометрический метод; Mt=0,4	—
385	591733.24	2234390.68	картометрический метод; Mt=0,4	—
386	591730.66	2234387.75	картометрический метод; Mt=0,4	—
387	591711.44	2234362.29	картометрический метод; Mt=0,4	—
388	591697.77	2234338.67	картометрический метод; Mt=0,4	—
389	591647.31	2234232.83	картометрический метод; Mt=0,4	—
390	591607.40	2234166.50	картометрический метод; Mt=0,4	—
391	591565.28	2234091.86	картометрический метод; Mt=0,4	—
392	591567.69	2234072.76	картометрический метод; Mt=0,4	—
393	591534.76	2234030.45	картометрический метод; Mt=0,4	—
394	591512.69	2234003.32	картометрический метод; Mt=0,4	—
395	591490.85	2233976.43	картометрический метод; Mt=0,4	—
396	591450.47	2233936.66	картометрический метод; Mt=0,4	—
397	591413.87	2233903.94	картометрический метод; Mt=0,4	—
398	591381.53	2233875.04	картометрический метод; Mt=0,4	—
399	591361.54	2233856.03	картометрический метод; Mt=0,4	—

Челябинская область, Миасский городской округ, территориальная зона Т				
Обозначение характерных точек границ	Координаты, м		Метод определения координат и средняя квадратическая погрешность положения характерной точки (Mt), м	Описание обозначения точки
	X	Y		
1	2	3	4	5
400	591345.61	2233840.59	картометрический метод; Mt=0,4	—
401	591332.71	2233824.07	картометрический метод; Mt=0,4	—
402	591319.48	2233807.01	картометрический метод; Mt=0,4	—
403	591311.23	2233789.67	картометрический метод; Mt=0,4	—
404	591304.06	2233773.67	картометрический метод; Mt=0,4	—
405	591299.97	2233760.07	картометрический метод; Mt=0,4	—
406	591296.42	2233745.33	картометрический метод; Mt=0,4	—
407	591292.97	2233731.05	картометрический метод; Mt=0,4	—
408	591289.94	2233718.34	картометрический метод; Mt=0,4	—
409	591288.97	2233706.99	картометрический метод; Mt=0,4	—
410	591287.99	2233695.16	картометрический метод; Mt=0,4	—
411	591289.07	2233681.57	картометрический метод; Mt=0,4	—
412	591290.15	2233667.90	картометрический метод; Mt=0,4	—
413	591291.89	2233651.02	картометрический метод; Mt=0,4	—
414	591293.97	2233627.00	картометрический метод; Mt=0,4	—
415	591294.70	2233611.46	картометрический метод; Mt=0,4	—
416	591295.20	2233600.77	картометрический метод; Mt=0,4	—
417	591295.78	2233589.17	картометрический метод; Mt=0,4	—
418	591294.28	2233574.64	картометрический метод; Mt=0,4	—
419	591292.87	2233560.59	картометрический метод; Mt=0,4	—
420	591292.10	2233557.68	картометрический метод; Mt=0,4	—
421	591288.19	2233542.82	картометрический метод; Mt=0,4	—
422	591284.27	2233527.96	картометрический метод; Mt=0,4	—
423	591283.56	2233525.21	картометрический метод; Mt=0,4	—
424	591280.69	2233516.33	картометрический метод; Mt=0,4	—
425	591274.72	2233497.86	картометрический метод; Mt=0,4	—
426	591265.86	2233470.50	картометрический метод; Mt=0,4	—
427	591252.56	2233429.52	картометрический метод; Mt=0,4	—
428	591245.05	2233406.35	картометрический метод; Mt=0,4	—
429	591241.28	2233388.14	картометрический метод; Mt=0,4	—
430	591230.81	2233337.64	картометрический метод; Mt=0,4	—
431	591220.25	2233284.12	картометрический метод; Mt=0,4	—
432	591210.53	2233229.46	картометрический метод; Mt=0,4	—
433	591200.93	2233183.63	картометрический метод; Mt=0,4	—
434	591195.41	2233169.45	картометрический метод; Mt=0,4	—
435	591187.51	2233131.55	картометрический метод; Mt=0,4	—
436	591185.51	2233123.27	картометрический метод; Mt=0,4	—
437	591180.82	2233104.32	картометрический метод; Mt=0,4	—
438	591175.82	2233084.37	картометрический метод; Mt=0,4	—
439	591171.18	2233066.23	картометрический метод; Mt=0,4	—
440	591160.67	2233029.37	картометрический метод; Mt=0,4	—

Челябинская область, Миасский городской округ, территориальная зона Т				
Обозначение характерных точек границ	Координаты, м		Метод определения координат и средняя квадратическая погрешность положения характерной точки (Mt), м	Описание обозначения точки
	X	Y		
1	2	3	4	5
441	591148.58	2232995.60	картометрический метод; Mt=0,4	—
442	591136.06	2232960.90	картометрический метод; Mt=0,4	—
443	591120.65	2232918.10	картометрический метод; Mt=0,4	—
444	591108.18	2232883.20	картометрический метод; Mt=0,4	—
445	591104.34	2232872.26	картометрический метод; Mt=0,4	—
446	591099.15	2232856.88	картометрический метод; Mt=0,4	—
447	591091.78	2232834.55	картометрический метод; Mt=0,4	—
448	591089.54	2232827.30	картометрический метод; Mt=0,4	—
449	591087.28	2232815.22	картометрический метод; Mt=0,4	—
450	591086.43	2232804.59	картометрический метод; Mt=0,4	—
451	591085.43	2232783.99	картометрический метод; Mt=0,4	—
452	591085.27	2232773.79	картометрический метод; Mt=0,4	—
453	591085.77	2232765.81	картометрический метод; Mt=0,4	—
454	591086.33	2232757.22	картометрический метод; Mt=0,4	—
455	591086.91	2232748.59	картометрический метод; Mt=0,4	—
456	591088.04	2232734.71	картометрический метод; Mt=0,4	—
457	591091.81	2232719.81	картометрический метод; Mt=0,4	—
458	591097.75	2232701.42	картометрический метод; Mt=0,4	—
459	591101.32	2232690.37	картометрический метод; Mt=0,4	—
460	591107.83	2232672.73	картометрический метод; Mt=0,4	—
461	591111.92	2232662.58	картометрический метод; Mt=0,4	—
462	591116.57	2232651.67	картометрический метод; Mt=0,4	—
463	591121.40	2232640.45	картометрический метод; Mt=0,4	—
464	591127.85	2232629.24	картометрический метод; Mt=0,4	—
465	591130.45	2232624.74	картометрический метод; Mt=0,4	—
466	591134.69	2232617.51	картометрический метод; Mt=0,4	—
467	591143.66	2232607.65	картометрический метод; Mt=0,4	—
468	591152.87	2232597.57	картометрический метод; Mt=0,4	—
469	591165.22	2232586.68	картометрический метод; Mt=0,4	—
470	591177.56	2232575.79	картометрический метод; Mt=0,4	—
471	591190.35	2232564.51	картометрический метод; Mt=0,4	—
472	591203.06	2232553.30	картометрический метод; Mt=0,4	—
473	591213.05	2232543.84	картометрический метод; Mt=0,4	—
474	591217.16	2232538.88	картометрический метод; Mt=0,4	—
475	591221.22	2232532.08	картометрический метод; Mt=0,4	—
476	591223.33	2232525.86	картометрический метод; Mt=0,4	—
477	591223.35	2232525.38	картометрический метод; Mt=0,4	—
478	591223.53	2232519.93	картометрический метод; Mt=0,4	—
479	591220.63	2232511.87	картометрический метод; Mt=0,4	—
480	591219.30	2232509.13	картометрический метод; Mt=0,4	—
481	591215.26	2232500.34	картометрический метод; Mt=0,4	—

Челябинская область, Миасский городской округ, территориальная зона Т				
Обозначение характерных точек границ	Координаты, м		Метод определения координат и средняя квадратическая погрешность положения характерной точки (Mt), м	Описание обозначения точки
	X	Y		
1	2	3	4	5
482	591211.77	2232493.20	картометрический метод; Mt=0,4	—
483	591195.57	2232473.72	картометрический метод; Mt=0,4	—
484	591191.77	2232470.54	картометрический метод; Mt=0,4	—
485	591188.45	2232468.17	картометрический метод; Mt=0,4	—
486	591187.05	2232467.17	картометрический метод; Mt=0,4	—
487	591183.23	2232468.07	картометрический метод; Mt=0,4	—
488	591181.62	2232466.91	картометрический метод; Mt=0,4	—
489	591180.22	2232463.62	картометрический метод; Mt=0,4	—
490	591180.31	2232458.41	картометрический метод; Mt=0,4	—
491	591171.94	2232449.10	картометрический метод; Mt=0,4	—
492	591158.05	2232432.37	картометрический метод; Mt=0,4	—
493	591145.79	2232427.41	картометрический метод; Mt=0,4	—
494	591141.19	2232421.84	картометрический метод; Mt=0,4	—
495	591133.08	2232401.97	картометрический метод; Mt=0,4	—
496	591121.51	2232389.87	картометрический метод; Mt=0,4	—
497	591114.49	2232395.15	картометрический метод; Mt=0,4	—
498	591068.12	2232333.99	картометрический метод; Mt=0,4	—
499	591022.89	2232278.30	картометрический метод; Mt=0,4	—
500	591010.99	2232259.84	картометрический метод; Mt=0,4	—
501	590954.46	2232171.35	картометрический метод; Mt=0,4	—
502	590897.95	2232050.68	картометрический метод; Mt=0,4	—
503	590866.63	2231968.67	картометрический метод; Mt=0,4	—
504	590844.09	2231886.35	картометрический метод; Mt=0,4	—
505	590834.28	2231853.84	картометрический метод; Mt=0,4	—
506	590803.13	2231765.60	картометрический метод; Mt=0,4	—
507	590780.04	2231712.62	картометрический метод; Mt=0,4	—
508	590770.17	2231692.24	картометрический метод; Mt=0,4	—
509	590761.65	2231675.15	картометрический метод; Mt=0,4	—
510	590754.14	2231650.96	картометрический метод; Mt=0,4	—
511	590749.85	2231635.57	картометрический метод; Mt=0,4	—
512	590740.03	2231596.93	картометрический метод; Mt=0,4	—
513	590727.04	2231546.96	картометрический метод; Mt=0,4	—
514	590713.37	2231504.64	картометрический метод; Mt=0,4	—
515	590700.94	2231468.66	картометрический метод; Mt=0,4	—
516	590689.10	2231439.76	картометрический метод; Mt=0,4	—
517	590651.87	2231357.97	картометрический метод; Mt=0,4	—
518	590634.06	2231323.74	картометрический метод; Mt=0,4	—
519	590624.78	2231306.36	картометрический метод; Mt=0,4	—
520	590605.06	2231275.55	картометрический метод; Mt=0,4	—
521	590558.56	2231222.74	картометрический метод; Mt=0,4	—
522	590548.41	2231213.69	картометрический метод; Mt=0,4	—

Челябинская область, Миасский городской округ, территориальная зона Т				
Обозначение характерных точек границ	Координаты, м		Метод определения координат и средняя квадратическая погрешность положения характерной точки (Mt), м	Описание обозначения точки
	X	Y		
1	2	3	4	5
523	590545.08	2231210.07	картометрический метод; Mt=0,4	—
524	590539.07	2231201.49	картометрический метод; Mt=0,4	—
525	590532.75	2231192.35	картометрический метод; Mt=0,4	—
526	590521.05	2231177.48	картометрический метод; Mt=0,4	—
527	590503.20	2231154.78	картометрический метод; Mt=0,4	—
528	590483.32	2231128.06	картометрический метод; Mt=0,4	—
529	590463.27	2231102.58	картометрический метод; Mt=0,4	—
530	590432.57	2231063.76	картометрический метод; Mt=0,4	—
531	590419.19	2231047.12	картометрический метод; Mt=0,4	—
532	590398.03	2231016.52	картометрический метод; Mt=0,4	—
533	590380.11	2230985.84	картометрический метод; Mt=0,4	—
534	590372.60	2230969.31	картометрический метод; Mt=0,4	—
535	590338.20	2230876.56	картометрический метод; Mt=0,4	—
536	590250.13	2230724.23	картометрический метод; Mt=0,4	—
537	590189.52	2230625.53	картометрический метод; Mt=0,4	—
538	590185.52	2230619.14	картометрический метод; Mt=0,4	—
539	590172.42	2230599.83	картометрический метод; Mt=0,4	—
540	590137.23	2230554.94	картометрический метод; Mt=0,4	—
541	590117.20	2230528.59	картометрический метод; Mt=0,4	—
542	590111.17	2230519.98	картометрический метод; Mt=0,4	—
543	590099.76	2230497.76	картометрический метод; Mt=0,4	—
544	590083.38	2230463.09	картометрический метод; Mt=0,4	—
545	590079.00	2230458.27	картометрический метод; Mt=0,4	—
546	590075.44	2230455.72	картометрический метод; Mt=0,4	—
547	590068.30	2230452.22	картометрический метод; Mt=0,4	—
548	590063.56	2230450.63	картометрический метод; Mt=0,4	—
549	590054.71	2230448.06	картометрический метод; Mt=0,4	—
550	590057.01	2230432.98	картометрический метод; Mt=0,4	—
551	590058.32	2230433.04	картометрический метод; Mt=0,4	—
552	590061.55	2230432.37	картометрический метод; Mt=0,4	—
553	590064.93	2230429.94	картометрический метод; Mt=0,4	—
554	590066.13	2230427.82	картометрический метод; Mt=0,4	—
555	590050.43	2230398.18	картометрический метод; Mt=0,4	—
556	590021.24	2230349.41	картометрический метод; Mt=0,4	—
557	590004.37	2230311.22	картометрический метод; Mt=0,4	—
558	590002.50	2230303.32	картометрический метод; Mt=0,4	—
559	590002.30	2230300.91	картометрический метод; Mt=0,4	—
560	590002.19	2230298.87	картометрический метод; Mt=0,4	—
561	590003.94	2230279.19	картометрический метод; Mt=0,4	—
562	590008.05	2230238.06	картометрический метод; Mt=0,4	—
563	590006.29	2230177.56	картометрический метод; Mt=0,4	—

Челябинская область, Миасский городской округ, территориальная зона Т				
Обозначение характерных точек границ	Координаты, м		Метод определения координат и средняя квадратическая погрешность положения характерной точки (Mt), м	Описание обозначения точки
	X	Y		
1	2	3	4	5
564	590006.23	2230126.98	картометрический метод; Mt=0,4	—
565	590008.79	2230108.49	картометрический метод; Mt=0,4	—
566	590017.39	2230068.29	картометрический метод; Mt=0,4	—
567	590032.56	2230031.07	картометрический метод; Mt=0,4	—
568	590044.63	2229999.25	картометрический метод; Mt=0,4	—
569	590045.41	2229974.07	картометрический метод; Mt=0,4	—
570	590039.97	2229960.75	картометрический метод; Mt=0,4	—
571	590031.74	2229950.49	картометрический метод; Mt=0,4	—
572	590022.20	2229939.66	картометрический метод; Mt=0,4	—
573	590005.87	2229920.21	картометрический метод; Mt=0,4	—
574	589990.13	2229901.63	картометрический метод; Mt=0,4	—
575	589962.98	2229869.30	картометрический метод; Mt=0,4	—
576	589913.00	2229797.93	картометрический метод; Mt=0,4	—
577	589891.45	2229762.73	картометрический метод; Mt=0,4	—
578	589877.37	2229739.04	картометрический метод; Mt=0,4	—
579	589861.50	2229705.55	картометрический метод; Mt=0,4	—
580	589856.13	2229690.45	картометрический метод; Mt=0,4	—
581	589850.58	2229663.94	картометрический метод; Mt=0,4	—
582	589846.11	2229638.70	картометрический метод; Mt=0,4	—
583	589840.89	2229607.04	картометрический метод; Mt=0,4	—
584	589811.81	2229468.93	картометрический метод; Mt=0,4	—
585	589802.77	2229439.91	картометрический метод; Mt=0,4	—
586	589797.01	2229429.18	картометрический метод; Mt=0,4	—
587	589782.34	2229408.63	картометрический метод; Mt=0,4	—
588	589746.70	2229376.62	картометрический метод; Mt=0,4	—
589	589714.10	2229344.81	картометрический метод; Mt=0,4	—
590	589689.89	2229313.88	картометрический метод; Mt=0,4	—
591	589659.95	2229273.28	картометрический метод; Mt=0,4	—
592	589655.01	2229267.26	картометрический метод; Mt=0,4	—
593	589643.66	2229254.25	картометрический метод; Mt=0,4	—
594	589631.79	2229240.45	картометрический метод; Mt=0,4	—
595	589605.25	2229206.49	картометрический метод; Mt=0,4	—
596	589574.71	2229165.12	картометрический метод; Mt=0,4	—
597	589573.08	2229161.00	картометрический метод; Mt=0,4	—
598	589571.74	2229154.65	картометрический метод; Mt=0,4	—
599	589570.26	2229093.84	картометрический метод; Mt=0,4	—
600	589571.85	2229065.01	картометрический метод; Mt=0,4	—
601	589580.17	2228920.03	картометрический метод; Mt=0,4	—
602	589583.12	2228853.69	картометрический метод; Mt=0,4	—
603	589579.04	2228816.43	картометрический метод; Mt=0,4	—
604	589574.92	2228768.18	картометрический метод; Mt=0,4	—

Челябинская область, Миасский городской округ, территориальная зона Т				
Обозначение характерных точек границ	Координаты, м		Метод определения координат и средняя квадратическая погрешность положения характерной точки (Mt), м	Описание обозначения точки
	X	Y		
1	2	3	4	5
605	589577.83	2228707.18	картометрический метод; Mt=0,4	—
606	589591.50	2228585.24	картометрический метод; Mt=0,4	—
607	589605.44	2228428.05	картометрический метод; Mt=0,4	—
608	589611.41	2228340.08	картометрический метод; Mt=0,4	—
609	589608.34	2228280.07	картометрический метод; Mt=0,4	—
610	589602.79	2228131.63	картометрический метод; Mt=0,4	—
611	589602.33	2228089.68	картометрический метод; Mt=0,4	—
612	589601.74	2228055.27	картометрический метод; Mt=0,4	—
613	589601.17	2228021.81	картометрический метод; Mt=0,4	—
614	589608.26	2228020.73	картометрический метод; Mt=0,4	—
615	589608.77	2227975.95	картометрический метод; Mt=0,4	—
616	589620.29	2227982.63	картометрический метод; Mt=0,4	—
617	589616.69	2227986.69	картометрический метод; Mt=0,4	—
618	589616.23	2227986.72	картометрический метод; Mt=0,4	—
619	589618.20	2228074.41	картометрический метод; Mt=0,4	—
620	589618.75	2228082.83	картометрический метод; Mt=0,4	—
621	589622.86	2228111.03	картометрический метод; Mt=0,4	—
622	589622.78	2228122.37	картометрический метод; Mt=0,4	—
623	589620.90	2228131.37	картометрический метод; Mt=0,4	—
624	589621.15	2228144.25	картометрический метод; Mt=0,4	—
625	589628.20	2228278.79	картометрический метод; Mt=0,4	—
626	589631.59	2228340.38	картометрический метод; Mt=0,4	—
627	589626.60	2228429.21	картометрический метод; Mt=0,4	—
628	589612.15	2228597.89	картометрический метод; Mt=0,4	—
629	589598.49	2228708.48	картометрический метод; Mt=0,4	—
630	589594.29	2228766.63	картометрический метод; Mt=0,4	—
631	589598.75	2228814.40	картометрический метод; Mt=0,4	—
632	589603.48	2228853.16	картометрический метод; Mt=0,4	—
633	589600.34	2228920.83	картометрический метод; Mt=0,4	—
634	589589.95	2229092.80	картометрический метод; Mt=0,4	—
635	589590.07	2229118.65	картометрический метод; Mt=0,4	—
636	589592.49	2229146.87	картометрический метод; Mt=0,4	—
637	589601.69	2229167.52	картометрический метод; Mt=0,4	—
638	589620.81	2229194.33	картометрический метод; Mt=0,4	—
639	589673.26	2229263.78	картометрический метод; Mt=0,4	—
640	589696.60	2229292.55	картометрический метод; Mt=0,4	—
641	589706.81	2229305.32	картометрический метод; Mt=0,4	—
642	589720.12	2229321.60	картометрический метод; Mt=0,4	—
643	589728.90	2229331.29	картометрический метод; Mt=0,4	—
644	589750.77	2229352.28	картометрический метод; Mt=0,4	—
645	589773.86	2229372.81	картометрический метод; Mt=0,4	—

Челябинская область, Миасский городской округ, территориальная зона Т				
Обозначение характерных точек границ	Координаты, м		Метод определения координат и средняя квадратическая погрешность положения характерной точки (Mt), м	Описание обозначения точки
	X	Y		
1	2	3	4	5
646	589793.82	2229390.27	картометрический метод; Mt=0,4	—
647	589806.62	2229407.41	картометрический метод; Mt=0,4	—
648	589816.40	2229422.51	картометрический метод; Mt=0,4	—
649	589820.90	2229434.22	картометрический метод; Mt=0,4	—
650	589832.76	2229472.59	картометрический метод; Mt=0,4	—
651	589847.40	2229539.26	картометрический метод; Mt=0,4	—
652	589858.46	2229592.13	картометрический метод; Mt=0,4	—
653	589867.82	2229635.79	картометрический метод; Mt=0,4	—
654	589871.81	2229658.70	картометрический метод; Mt=0,4	—
655	589877.80	2229682.64	картометрический метод; Mt=0,4	—
656	589883.72	2229699.41	картометрический метод; Mt=0,4	—
657	589896.80	2229728.29	картометрический метод; Mt=0,4	—
658	589911.74	2229755.53	картометрический метод; Mt=0,4	—
659	589931.45	2229785.44	картометрический метод; Mt=0,4	—
660	589970.47	2229841.97	картометрический метод; Mt=0,4	—
661	589998.31	2229878.57	картометрический метод; Mt=0,4	—
662	590011.31	2229894.03	картометрический метод; Mt=0,4	—
663	590018.52	2229902.69	картометрический метод; Mt=0,4	—
664	590026.74	2229912.10	картометрический метод; Mt=0,4	—
665	590035.71	2229922.64	картометрический метод; Mt=0,4	—
666	590045.14	2229935.64	картометрический метод; Mt=0,4	—
667	590049.98	2229942.84	картометрический метод; Mt=0,4	—
668	590059.95	2229955.97	картометрический метод; Mt=0,4	—
669	590067.26	2229977.50	картометрический метод; Mt=0,4	—
670	590066.22	2230004.01	картометрический метод; Mt=0,4	—
671	590054.47	2230035.31	картометрический метод; Mt=0,4	—
672	590038.76	2230073.53	картометрический метод; Mt=0,4	—
673	590028.63	2230113.63	картометрический метод; Mt=0,4	—
674	590026.53	2230126.99	картометрический метод; Mt=0,4	—
675	590028.04	2230170.12	картометрический метод; Mt=0,4	—
676	590031.52	2230238.15	картометрический метод; Mt=0,4	—
677	590030.78	2230276.00	картометрический метод; Mt=0,4	—
678	590030.62	2230298.34	картометрический метод; Mt=0,4	—
679	590035.36	2230323.85	картометрический метод; Mt=0,4	—
680	590040.14	2230339.29	картометрический метод; Mt=0,4	—
681	590050.55	2230360.61	картометрический метод; Mt=0,4	—
682	590076.32	2230407.54	картометрический метод; Mt=0,4	—
683	590082.36	2230418.52	картометрический метод; Mt=0,4	—
684	590095.35	2230441.28	картометрический метод; Mt=0,4	—
685	590103.54	2230455.68	картометрический метод; Mt=0,4	—
686	590117.94	2230487.47	картометрический метод; Mt=0,4	—

Челябинская область, Миасский городской округ, территориальная зона Т				
Обозначение характерных точек границ	Координаты, м		Метод определения координат и средняя квадратическая погрешность положения характерной точки (Mt), м	Описание обозначения точки
	X	Y		
1	2	3	4	5
687	590128.34	2230508.08	картометрический метод; Mt=0,4	—
688	590134.29	2230516.57	картометрический метод; Mt=0,4	—
689	590153.25	2230543.00	картометрический метод; Mt=0,4	—
690	590189.42	2230589.57	картометрический метод; Mt=0,4	—
691	590203.26	2230607.94	картометрический метод; Mt=0,4	—
692	590206.71	2230613.40	картометрический метод; Mt=0,4	—
693	590266.79	2230714.30	картометрический метод; Mt=0,4	—
694	590338.53	2230831.54	картометрический метод; Mt=0,4	—
695	590360.08	2230868.64	картометрический метод; Mt=0,4	—
696	590374.94	2230906.88	картометрический метод; Mt=0,4	—
697	590393.00	2230959.68	картометрический метод; Mt=0,4	—
698	590410.44	2230993.19	картометрический метод; Mt=0,4	—
699	590416.58	2231003.11	картометрический метод; Mt=0,4	—
700	590421.70	2231010.01	картометрический метод; Mt=0,4	—
701	590450.97	2231049.19	картометрический метод; Mt=0,4	—
702	590498.03	2231109.18	картометрический метод; Mt=0,4	—
703	590507.70	2231119.07	картометрический метод; Mt=0,4	—
704	590514.46	2231122.48	картометрический метод; Mt=0,4	—
705	590522.52	2231126.44	картометрический метод; Mt=0,4	—
706	590525.72	2231129.97	картометрический метод; Mt=0,4	—
707	590528.71	2231134.24	картометрический метод; Mt=0,4	—
708	590531.80	2231143.47	картометрический метод; Mt=0,4	—
709	590534.61	2231152.16	картометрический метод; Mt=0,4	—
710	590549.09	2231169.44	картометрический метод; Mt=0,4	—
711	590571.47	2231195.50	картометрический метод; Mt=0,4	—
712	590594.86	2231226.87	картометрический метод; Mt=0,4	—
713	590614.96	2231254.43	картометрический метод; Mt=0,4	—
714	590623.62	2231267.50	картометрический метод; Mt=0,4	—
715	590636.01	2231266.93	картометрический метод; Mt=0,4	—
716	590646.88	2231294.25	картометрический метод; Mt=0,4	—
717	590671.60	2231349.08	картометрический метод; Mt=0,4	—
718	590716.87	2231461.69	картометрический метод; Mt=0,4	—
719	590748.14	2231541.19	картометрический метод; Mt=0,4	—
720	590761.29	2231591.69	картометрический метод; Mt=0,4	—
721	590770.59	2231629.88	картометрический метод; Mt=0,4	—
722	590780.11	2231665.36	картометрический метод; Mt=0,4	—
723	590800.84	2231704.50	картометрический метод; Mt=0,4	—
724	590824.44	2231756.74	картометрический метод; Mt=0,4	—
725	590856.18	2231846.45	картометрический метод; Mt=0,4	—
726	590865.45	2231880.50	картометрический метод; Mt=0,4	—
727	590888.19	2231961.88	картометрический метод; Mt=0,4	—

Челябинская область, Миасский городской округ, территориальная зона Т				
Обозначение характерных точек границ	Координаты, м		Метод определения координат и средняя квадратическая погрешность положения характерной точки (Mt), м	Описание обозначения точки
	X	Y		
1	2	3	4	5
728	590917.76	2232042.06	картометрический метод; Mt=0,4	—
729	590972.21	2232160.52	картометрический метод; Mt=0,4	—
730	591026.28	2232249.26	картометрический метод; Mt=0,4	—
731	591052.63	2232282.14	картометрический метод; Mt=0,4	—
732	591083.10	2232319.53	картометрический метод; Mt=0,4	—
733	591150.02	2232389.57	картометрический метод; Mt=0,4	—
734	591176.43	2232418.55	картометрический метод; Mt=0,4	—
735	591199.57	2232446.31	картометрический метод; Mt=0,4	—
736	591228.44	2232481.54	картометрический метод; Mt=0,4	—
737	591233.41	2232487.50	картометрический метод; Mt=0,4	—
738	591243.32	2232497.67	картометрический метод; Mt=0,4	—
739	591249.86	2232503.84	картометрический метод; Mt=0,4	—
740	591251.65	2232505.03	картометрический метод; Mt=0,4	—
741	591254.50	2232506.94	картометрический метод; Mt=0,4	—
742	591258.40	2232508.03	картометрический метод; Mt=0,4	—
743	591262.89	2232508.51	картометрический метод; Mt=0,4	—
744	591263.67	2232508.32	картометрический метод; Mt=0,4	—
745	591266.72	2232507.59	картометрический метод; Mt=0,4	—
746	591274.95	2232502.31	картометрический метод; Mt=0,4	—
747	591282.98	2232497.16	картометрический метод; Mt=0,4	—
748	591288.95	2232492.68	картометрический метод; Mt=0,4	—
749	591296.31	2232487.14	картометрический метод; Mt=0,4	—
750	591326.80	2232461.92	картометрический метод; Mt=0,4	—
751	591360.83	2232433.54	картометрический метод; Mt=0,4	—
752	591404.76	2232396.90	картометрический метод; Mt=0,4	—
753	591431.91	2232374.25	картометрический метод; Mt=0,4	—
754	591450.87	2232358.43	картометрический метод; Mt=0,4	—
755	591482.79	2232331.82	картометрический метод; Mt=0,4	—
756	591534.08	2232289.03	картометрический метод; Mt=0,4	—
757	591547.57	2232277.78	картометрический метод; Mt=0,4	—
758	591555.26	2232271.37	картометрический метод; Mt=0,4	—
759	591560.70	2232267.25	картометрический метод; Mt=0,4	—
760	591593.37	2232242.51	картометрический метод; Mt=0,4	—
761	591647.37	2232200.48	картометрический метод; Mt=0,4	—
762	591674.30	2232178.14	картометрический метод; Mt=0,4	—
763	591698.41	2232158.15	картометрический метод; Mt=0,4	—
764	591710.75	2232147.92	картометрический метод; Mt=0,4	—
765	591716.89	2232142.86	картометрический метод; Mt=0,4	—
766	591722.10	2232137.30	картометрический метод; Mt=0,4	—
767	591727.59	2232131.48	картометрический метод; Mt=0,4	—
768	591734.41	2232125.91	картометрический метод; Mt=0,4	—

Челябинская область, Миасский городской округ, территориальная зона Т				
Обозначение характерных точек границ	Координаты, м		Метод определения координат и средняя квадратическая погрешность положения характерной точки (Mt), м	Описание обозначения точки
	X	Y		
1	2	3	4	5
769	591750.37	2232112.87	картометрический метод; Mt=0,4	—
770	591763.73	2232101.99	картометрический метод; Mt=0,4	—
771	591773.38	2232091.48	картометрический метод; Mt=0,4	—
772	591788.40	2232079.29	картометрический метод; Mt=0,4	—
773	591798.99	2232070.03	картометрический метод; Mt=0,4	—
774	591819.53	2232054.67	картометрический метод; Mt=0,4	—
775	591834.62	2232043.66	картометрический метод; Mt=0,4	—
776	591836.86	2232040.00	картометрический метод; Mt=0,4	—
777	591842.35	2232035.10	картометрический метод; Mt=0,4	—
778	591845.77	2232034.96	картометрический метод; Mt=0,4	—
779	591854.78	2232027.94	картометрический метод; Mt=0,4	—
780	591918.06	2231973.18	картометрический метод; Mt=0,4	—
781	592033.95	2231879.07	картометрический метод; Mt=0,4	—
782	592038.65	2231875.25	картометрический метод; Mt=0,4	—
783	592088.52	2231834.84	картометрический метод; Mt=0,4	—
784	592250.02	2231703.98	картометрический метод; Mt=0,4	—
785	592277.59	2231681.58	картометрический метод; Mt=0,4	—
786	592292.96	2231669.07	картометрический метод; Mt=0,4	—
787	592302.18	2231661.74	картометрический метод; Mt=0,4	—
788	592317.45	2231649.81	картометрический метод; Mt=0,4	—
789	591380.33	2230211.54	картометрический метод; Mt=0,4	—
790	591350.62	2230167.81	картометрический метод; Mt=0,4	—
791	591319.41	2230133.88	картометрический метод; Mt=0,4	—
792	591282.25	2230104.14	картометрический метод; Mt=0,4	—
793	591238.43	2230079.62	картометрический метод; Mt=0,4	—
794	591196.16	2230063.74	картометрический метод; Mt=0,4	—
795	591143.79	2230047.69	картометрический метод; Mt=0,4	—
796	591048.16	2230018.45	картометрический метод; Mt=0,4	—
797	591004.20	2230002.51	картометрический метод; Mt=0,4	—
798	590956.01	2229978.09	картометрический метод; Mt=0,4	—
799	590915.92	2229950.02	картометрический метод; Mt=0,4	—
800	590877.56	2229914.71	картометрический метод; Mt=0,4	—
801	590843.85	2229878.85	картометрический метод; Mt=0,4	—
802	590810.51	2229840.29	картометрический метод; Mt=0,4	—
803	590777.78	2229802.55	картометрический метод; Mt=0,4	—
804	590745.76	2229762.71	картометрический метод; Mt=0,4	—
805	590721.35	2229719.85	картометрический метод; Mt=0,4	—
806	590702.13	2229672.37	картометрический метод; Mt=0,4	—
807	590669.79	2229578.53	картометрический метод; Mt=0,4	—
808	590653.23	2229530.93	картометрический метод; Mt=0,4	—
809	590633.02	2229485.65	картометрический метод; Mt=0,4	—

Челябинская область, Миасский городской округ, территориальная зона Т				
Обозначение характерных точек границ	Координаты, м		Метод определения координат и средняя квадратическая погрешность положения характерной точки (Mt), м	Описание обозначения точки
	X	Y		
1	2	3	4	5
810	590607.73	2229444.35	картометрический метод; Mt=0,4	—
811	590577.86	2229404.48	картометрический метод; Mt=0,4	—
812	590516.23	2229324.44	картометрический метод; Mt=0,4	—
813	590485.19	2229284.59	картометрический метод; Mt=0,4	—
814	590456.78	2229243.29	картометрический метод; Mt=0,4	—
815	590434.32	2229200.09	картометрический метод; Mt=0,4	—
816	590417.53	2229150.75	картометрический метод; Mt=0,4	—
817	590406.22	2229101.25	картометрический метод; Mt=0,4	—
818	590399.67	2229051.88	картометрический метод; Mt=0,4	—
819	590376.87	2228853.04	картометрический метод; Mt=0,4	—
820	590365.50	2228753.71	картометрический метод; Mt=0,4	—
821	590351.76	2228655.13	картометрический метод; Mt=0,4	—
822	590247.32	2228166.32	картометрический метод; Mt=0,4	—
823	590238.08	2228114.96	картометрический метод; Mt=0,4	—
824	590234.02	2228066.30	картометрический метод; Mt=0,4	—
825	590237.01	2228013.28	картометрический метод; Mt=0,4	—
826	590245.74	2227966.32	картометрический метод; Mt=0,4	—
827	590259.21	2227917.21	картометрический метод; Mt=0,4	—
828	590276.33	2227871.00	картометрический метод; Mt=0,4	—
829	590294.90	2227828.07	картометрический метод; Mt=0,4	—
830	590320.32	2227787.43	картометрический метод; Mt=0,4	—
831	590363.25	2227735.01	картометрический метод; Mt=0,4	—
832	590394.14	2227703.07	картометрический метод; Mt=0,4	—
833	590433.95	2227669.58	картометрический метод; Mt=0,4	—
834	590468.65	2227643.09	картометрический метод; Mt=0,4	—
835	590507.02	2227614.69	картометрический метод; Mt=0,4	—
836	590547.03	2227581.20	картометрический метод; Mt=0,4	—
837	590579.16	2227543.70	картометрический метод; Mt=0,4	—
838	590609.33	2227503.86	картометрический метод; Mt=0,4	—
839	590672.66	2227426.15	картометрический метод; Mt=0,4	—
840	590734.65	2227348.06	картометрический метод; Mt=0,4	—
841	590799.26	2227271.05	картометрический метод; Mt=0,4	—
842	590861.40	2227194.09	картометрический метод; Mt=0,4	—
843	590920.79	2227114.11	картометрический метод; Mt=0,4	—
844	590945.11	2227077.79	картометрический метод; Mt=0,4	—
845	590969.31	2227027.51	картометрический метод; Mt=0,4	—
846	590978.98	2226982.59	картометрический метод; Mt=0,4	—
847	590981.08	2226929.07	картометрический метод; Mt=0,4	—
848	590975.88	2226883.75	картометрический метод; Mt=0,4	—
849	590962.22	2226832.04	картометрический метод; Mt=0,4	—
850	590938.74	2226781.98	картометрический метод; Mt=0,4	—

Челябинская область, Миасский городской округ, территориальная зона Т				
Обозначение характерных точек границ	Координаты, м		Метод определения координат и средняя квадратическая погрешность положения характерной точки (Mt), м	Описание обозначения точки
	X	Y		
1	2	3	4	5
851	590907.11	2226736.00	картометрический метод; Mt=0,4	—
852	590790.16	2226586.78	картометрический метод; Mt=0,4	—
853	590791.37	2226585.55	картометрический метод; Mt=0,4	—
854	590743.90	2226520.33	картометрический метод; Mt=0,4	—
855	590733.61	2226502.31	картометрический метод; Mt=0,4	—
856	590731.70	2226503.30	картометрический метод; Mt=0,4	—
857	590708.47	2226455.86	картометрический метод; Mt=0,4	—
858	590684.79	2226397.20	картометрический метод; Mt=0,4	—
859	590668.47	2226355.98	картометрический метод; Mt=0,4	—
860	590638.07	2226278.31	картометрический метод; Mt=0,4	—
861	590605.87	2226212.42	картометрический метод; Mt=0,4	—
862	590601.08	2226203.29	картометрический метод; Mt=0,4	—
863	590592.33	2226189.90	картометрический метод; Mt=0,4	—
864	590578.43	2226170.04	картометрический метод; Mt=0,4	—
865	590547.80	2226106.03	картометрический метод; Mt=0,4	—
866	590544.48	2226098.06	картометрический метод; Mt=0,4	—
867	590507.06	2225994.46	картометрический метод; Mt=0,4	—
868	590497.72	2225958.36	картометрический метод; Mt=0,4	—
869	590485.61	2225900.36	картометрический метод; Mt=0,4	—
870	590429.95	2225756.31	картометрический метод; Mt=0,4	—
871	590436.43	2225753.71	картометрический метод; Mt=0,4	—
872	590450.77	2225790.49	картометрический метод; Mt=0,4	—
873	590467.82	2225790.36	картометрический метод; Mt=0,4	—
874	590464.06	2225824.59	картометрический метод; Mt=0,4	—
875	590492.59	2225897.79	картометрический метод; Mt=0,4	—
876	590515.05	2225952.14	картометрический метод; Mt=0,4	—
877	590546.00	2226009.17	картометрический метод; Mt=0,4	—
878	590566.21	2226055.81	картометрический метод; Mt=0,4	—
879	590580.34	2226093.87	картометрический метод; Mt=0,4	—
880	590603.94	2226157.54	картометрический метод; Mt=0,4	—
881	590617.67	2226195.97	картометрический метод; Mt=0,4	—
882	590620.90	2226205.54	картометрический метод; Mt=0,4	—
883	590645.74	2226275.09	картометрический метод; Mt=0,4	—
884	590675.41	2226346.43	картометрический метод; Mt=0,4	—
885	590694.13	2226393.63	картометрический метод; Mt=0,4	—
886	590717.57	2226451.74	картометрический метод; Mt=0,4	—
887	590740.21	2226498.30	картометрический метод; Mt=0,4	—
888	590767.62	2226539.94	картометрический метод; Mt=0,4	—
889	590800.63	2226583.85	картометрический метод; Mt=0,4	—
890	590914.91	2226729.75	картометрический метод; Mt=0,4	—
891	590947.33	2226776.90	картометрический метод; Mt=0,4	—

Челябинская область, Миасский городской округ, территориальная зона Т				
Обозначение характерных точек границ	Координаты, м		Метод определения координат и средняя квадратическая погрешность положения характерной точки (Mt), м	Описание обозначения точки
	X	Y		
1	2	3	4	5
892	590971.68	2226828.82	картометрический метод; Mt=0,4	—
893	590985.24	2226879.89	картометрический метод; Mt=0,4	—
894	590991.02	2226928.13	картометрический метод; Mt=0,4	—
895	590989.49	2226982.61	картометрический метод; Mt=0,4	—
896	590978.14	2227032.59	картометрический метод; Mt=0,4	—
897	590952.56	2227084.68	картометрический метод; Mt=0,4	—
898	590929.14	2227119.60	картометрический метод; Mt=0,4	—
899	590869.17	2227200.40	картометрический метод; Mt=0,4	—
900	590806.20	2227278.31	картометрический метод; Mt=0,4	—
901	590742.45	2227354.31	картометрический метод; Mt=0,4	—
902	590679.83	2227433.16	картометрический метод; Mt=0,4	—
903	590616.75	2227510.60	картометрический метод; Mt=0,4	—
904	590585.72	2227551.24	картометрический метод; Mt=0,4	—
905	590553.50	2227588.80	картометрический метод; Mt=0,4	—
906	590512.86	2227622.81	картометрический метод; Mt=0,4	—
907	590474.77	2227651.01	картометрический метод; Mt=0,4	—
908	590436.78	2227680.43	картометрический метод; Mt=0,4	—
909	590400.95	2227710.38	картометрический метод; Mt=0,4	—
910	590368.98	2227743.62	картометрический метод; Mt=0,4	—
911	590328.31	2227793.42	картометрический метод; Mt=0,4	—
912	590305.68	2227829.60	картометрический метод; Mt=0,4	—
913	590285.74	2227874.37	картометрический метод; Mt=0,4	—
914	590269.07	2227920.30	картометрический метод; Mt=0,4	—
915	590255.45	2227968.70	картометрический метод; Mt=0,4	—
916	590246.91	2228014.58	картометрический метод; Mt=0,4	—
917	590244.00	2228066.50	картометрический метод; Mt=0,4	—
918	590248.04	2228114.08	картометрический метод; Mt=0,4	—
919	590257.04	2228163.96	картометрический метод; Mt=0,4	—
920	590361.52	2228653.12	картометрический метод; Mt=0,4	—
921	590375.45	2228752.71	картометрический метод; Mt=0,4	—
922	590386.82	2228851.99	картометрический метод; Mt=0,4	—
923	590409.60	2229050.63	картометрический метод; Mt=0,4	—
924	590416.02	2229100.70	картометрический метод; Mt=0,4	—
925	590427.28	2229148.50	картометрический метод; Mt=0,4	—
926	590442.74	2229194.51	картометрический метод; Mt=0,4	—
927	590465.63	2229238.65	картометрический метод; Mt=0,4	—
928	590494.32	2229279.68	картометрический метод; Mt=0,4	—
929	590524.16	2229318.34	картометрический метод; Mt=0,4	—
930	590585.75	2229398.33	картометрический метод; Mt=0,4	—
931	590616.47	2229439.38	картометрический метод; Mt=0,4	—
932	590641.91	2229481.11	картометрический метод; Mt=0,4	—

Челябинская область, Миасский городской округ, территориальная зона Т				
Обозначение характерных точек границ	Координаты, м		Метод определения координат и средняя квадратическая погрешность положения характерной точки (Mt), м	Описание обозначения точки
	X	Y		
1	2	3	4	5
933	590662.29	2229526.60	картометрический метод; Mt=0,4	—
934	590679.27	2229575.34	картометрический метод; Mt=0,4	—
935	590711.54	2229669.00	картометрический метод; Mt=0,4	—
936	590731.21	2229717.28	картометрический метод; Mt=0,4	—
937	590754.79	2229758.32	картометрический метод; Mt=0,4	—
938	590786.65	2229797.59	картометрический метод; Mt=0,4	—
939	590818.35	2229834.09	картометрический метод; Mt=0,4	—
940	590850.18	2229870.93	картометрический метод; Mt=0,4	—
941	590884.61	2229907.63	картометрический метод; Mt=0,4	—
942	590924.19	2229943.99	картометрический метод; Mt=0,4	—
943	590960.90	2229969.40	картометрический метод; Mt=0,4	—
944	591005.83	2229992.42	картометрический метод; Mt=0,4	—
945	591051.11	2230008.89	картометрический метод; Mt=0,4	—
946	591146.51	2230038.07	картометрический метод; Mt=0,4	—
947	591198.59	2230054.01	картометрический метод; Mt=0,4	—
948	591241.56	2230070.11	картометрический метод; Mt=0,4	—
949	591284.94	2230093.97	картометрический метод; Mt=0,4	—
950	591326.40	2230126.78	картометрический метод; Mt=0,4	—
951	591358.61	2230161.80	картометрический метод; Mt=0,4	—
952	591388.80	2230206.28	картометрический метод; Mt=0,4	—
953	592002.96	2231148.86	картометрический метод; Mt=0,4	—
954	592002.96	2231148.86	картометрический метод; Mt=0,4	—
955	592003.02	2231148.87	картометрический метод; Mt=0,4	—
956	592020.11	2231152.57	картометрический метод; Mt=0,4	—
957	592036.71	2231156.10	картометрический метод; Mt=0,4	—
958	592075.19	2231173.02	картометрический метод; Mt=0,4	—
959	592164.64	2231219.09	картометрический метод; Mt=0,4	—
960	592162.05	2231313.98	картометрический метод; Mt=0,4	—
961	592340.94	2231589.82	картометрический метод; Mt=0,4	—
962	592359.16	2231617.25	картометрический метод; Mt=0,4	—
963	592371.01	2231635.10	картометрический метод; Mt=0,4	—
964	592417.18	2231704.60	картометрический метод; Mt=0,4	—
965	592738.87	2232185.17	картометрический метод; Mt=0,4	—
966	592693.54	2232208.65	картометрический метод; Mt=0,4	—
967	592693.50	2232208.67	картометрический метод; Mt=0,4	—
968	593210.52	2233002.18	картометрический метод; Mt=0,4	—
969	593463.04	2233389.73	картометрический метод; Mt=0,4	—
970	593492.01	2233432.06	картометрический метод; Mt=0,4	—
971	593520.80	2233470.90	картометрический метод; Mt=0,4	—
972	593552.29	2233508.90	картометрический метод; Mt=0,4	—
973	593586.55	2233545.08	картометрический метод; Mt=0,4	—

Челябинская область, Миасский городской округ, территориальная зона Т				
Обозначение характерных точек границ	Координаты, м		Метод определения координат и средняя квадратическая погрешность положения характерной точки (Mt), м	Описание обозначения точки
	X	Y		
1	2	3	4	5
974	593622.07	2233579.06	картометрический метод; Mt=0,4	—
975	593659.49	2233612.41	картометрический метод; Mt=0,4	—
976	593698.16	2233643.62	картометрический метод; Mt=0,4	—
977	593738.90	2233672.73	картометрический метод; Mt=0,4	—
978	594475.76	2234189.19	картометрический метод; Mt=0,4	—
979	594557.29	2234247.38	картометрический метод; Mt=0,4	—
980	594592.60	2234277.91	картометрический метод; Mt=0,4	—
981	594631.14	2234316.21	картометрический метод; Mt=0,4	—
982	594662.27	2234351.63	картометрический метод; Mt=0,4	—
983	594694.96	2234393.84	картометрический метод; Mt=0,4	—
984	594721.68	2234433.95	картометрический метод; Mt=0,4	—
985	594747.86	2234480.17	картометрический метод; Mt=0,4	—
986	594874.15	2234752.25	картометрический метод; Mt=0,4	—
987	594877.31	2234759.52	картометрический метод; Mt=0,4	—
988	594894.27	2234798.62	картометрический метод; Mt=0,4	—
989	594909.41	2234846.87	картометрический метод; Mt=0,4	—
990	594917.12	2234895.26	картометрический метод; Mt=0,4	—
991	594916.74	2234947.85	картометрический метод; Mt=0,4	—
992	594914.23	2234991.12	картометрический метод; Mt=0,4	—
993	594878.56	2235402.97	картометрический метод; Mt=0,4	—
994	594893.35	2235361.29	картометрический метод; Mt=0,4	—
995	594939.72	2235272.40	картометрический метод; Mt=0,4	—
996	595072.75	2235003.54	картометрический метод; Mt=0,4	—
997	595018.25	2234978.44	картометрический метод; Mt=0,4	—
998	595084.77	2234838.42	картометрический метод; Mt=0,4	—
999	595105.65	2234794.46	картометрический метод; Mt=0,4	—
1000	595159.44	2234821.03	картометрический метод; Mt=0,4	—
1001	595294.58	2234555.05	картометрический метод; Mt=0,4	—
1002	595652.77	2233831.59	картометрический метод; Mt=0,4	—
1003	595635.60	2233821.34	картометрический метод; Mt=0,4	—
1004	595777.41	2233532.98	картометрический метод; Mt=0,4	—
1005	595857.89	2233573.00	картометрический метод; Mt=0,4	—
1006	596022.71	2233237.16	картометрический метод; Mt=0,4	—
1007	596006.87	2233199.66	картометрический метод; Mt=0,4	—
1008	595992.76	2233232.94	картометрический метод; Mt=0,4	—
1009	595935.82	2233207.01	картометрический метод; Mt=0,4	—
1010	595959.57	2233151.75	картометрический метод; Mt=0,4	—
1011	595993.12	2233167.11	картометрический метод; Mt=0,4	—
1012	595993.12	2233167.10	картометрический метод; Mt=0,4	—
1013	595986.12	2233150.54	картометрический метод; Mt=0,4	—
1014	596013.36	2233043.25	картометрический метод; Mt=0,4	—

Челябинская область, Миасский городской округ, территориальная зона Т				
Обозначение характерных точек границ	Координаты, м		Метод определения координат и средняя квадратическая погрешность положения характерной точки (Mt), м	Описание обозначения точки
	X	Y		
1	2	3	4	5
1015	596034.17	2232944.71	картометрический метод; Mt=0,4	—
1016	596056.36	2232843.52	картометрический метод; Mt=0,4	—
1017	596091.71	2232735.32	картометрический метод; Mt=0,4	—
1018	596148.82	2232631.05	картометрический метод; Mt=0,4	—
1019	596221.44	2232542.30	картометрический метод; Mt=0,4	—
1020	596308.64	2232465.60	картометрический метод; Mt=0,4	—
1021	596413.09	2232409.13	картометрический метод; Mt=0,4	—
1022	596523.51	2232371.61	картометрический метод; Mt=0,4	—
1023	596641.68	2232354.98	картометрический метод; Mt=0,4	—
1024	596756.43	2232360.23	картометрический метод; Mt=0,4	—
1025	596871.80	2232388.31	картометрический метод; Mt=0,4	—
1026	596965.01	2232425.92	картометрический метод; Mt=0,4	—
1027	597334.56	2232583.19	картометрический метод; Mt=0,4	—
1028	597391.42	2232575.08	картометрический метод; Mt=0,4	—
1029	597335.81	2232492.07	картометрический метод; Mt=0,4	—
1030	597225.15	2232326.85	картометрический метод; Mt=0,4	—
1031	597050.96	2232062.14	картометрический метод; Mt=0,4	—
1032	597012.00	2231967.07	картометрический метод; Mt=0,4	—
1033	596984.64	2231902.24	картометрический метод; Mt=0,4	—
1034	596935.31	2231843.18	картометрический метод; Mt=0,4	—
1035	596873.68	2231804.96	картометрический метод; Mt=0,4	—
1036	596808.24	2231787.67	картометрический метод; Mt=0,4	—
1037	596732.02	2231793.73	картометрический метод; Mt=0,4	—
1038	596667.82	2231820.22	картометрический метод; Mt=0,4	—
1039	596603.85	2231876.14	картометрический метод; Mt=0,4	—
1040	596527.20	2231950.15	картометрический метод; Mt=0,4	—
1041	596415.13	2232014.26	картометрический метод; Mt=0,4	—
1042	596278.26	2232040.81	картометрический метод; Mt=0,4	—
1043	596147.39	2232018.93	картометрический метод; Mt=0,4	—
1044	596046.20	2231970.05	картометрический метод; Mt=0,4	—
1045	595957.19	2231890.73	картометрический метод; Mt=0,4	—
1046	595883.53	2231814.05	картометрический метод; Mt=0,4	—
1047	595814.23	2231739.47	картометрический метод; Mt=0,4	—
1048	595747.74	2231628.53	картометрический метод; Mt=0,4	—
1049	595720.16	2231506.99	картометрический метод; Mt=0,4	—
1050	595725.56	2231398.99	картометрический метод; Mt=0,4	—
1051	595742.74	2231283.10	картометрический метод; Mt=0,4	—
1052	595747.33	2231197.22	картометрический метод; Mt=0,4	—
1053	595732.23	2231101.46	картометрический метод; Mt=0,4	—
1054	595726.98	2230997.48	картометрический метод; Mt=0,4	—
1055	595747.85	2230888.57	картометрический метод; Mt=0,4	—

Челябинская область, Миасский городской округ, территориальная зона Т				
Обозначение характерных точек границ	Координаты, м		Метод определения координат и средняя квадратическая погрешность положения характерной точки (Mt), м	Описание обозначения точки
	X	Y		
1	2	3	4	5
1056	595755.20	2230802.43	картометрический метод; Mt=0,4	—
1057	595745.03	2230752.47	картометрический метод; Mt=0,4	—
1058	595703.15	2230685.64	картометрический метод; Mt=0,4	—
1059	595639.43	2230618.70	картометрический метод; Mt=0,4	—
1060	595559.32	2230532.45	картометрический метод; Mt=0,4	—
1061	595503.90	2230419.87	картометрический метод; Mt=0,4	—
1062	595489.53	2230350.90	картометрический метод; Mt=0,4	—
1063	595487.89	2230291.19	картометрический метод; Mt=0,4	—
1064	595510.07	2230162.91	картометрический метод; Mt=0,4	—
1065	595548.26	2230061.93	картометрический метод; Mt=0,4	—
1066	595600.20	2229965.50	картометрический метод; Mt=0,4	—
1067	595675.52	2229871.85	картометрический метод; Mt=0,4	—
1068	595740.99	2229820.31	картометрический метод; Mt=0,4	—
1069	595790.10	2229792.42	картометрический метод; Mt=0,4	—
1070	595969.45	2229723.79	картометрический метод; Mt=0,4	—
1071	596062.82	2229688.00	картометрический метод; Mt=0,4	—
1072	596137.72	2229647.24	картометрический метод; Mt=0,4	—
1073	596179.24	2229605.86	картометрический метод; Mt=0,4	—
1074	596222.97	2229539.44	картометрический метод; Mt=0,4	—
1075	596348.61	2229536.35	картометрический метод; Mt=0,4	—
1076	596369.58	2229535.83	картометрический метод; Mt=0,4	—
1077	596377.29	2229536.35	картометрический метод; Mt=0,4	—
1078	596338.83	2229596.34	картометрический метод; Mt=0,4	—
1079	596358.27	2229621.49	картометрический метод; Mt=0,4	—
1080	596450.07	2229628.97	картометрический метод; Mt=0,4	—
1081	596505.83	2229504.80	картометрический метод; Mt=0,4	—
1082	596614.29	2229545.63	картометрический метод; Mt=0,4	—
1083	596584.38	2229616.63	картометрический метод; Mt=0,4	—
1084	596493.67	2229694.01	картометрический метод; Mt=0,4	—
1085	596187.07	2229885.64	картометрический метод; Mt=0,4	—
1086	596146.62	2229958.78	картометрический метод; Mt=0,4	—
1087	595735.08	2230145.15	картометрический метод; Mt=0,4	—
1088	595682.40	2230294.67	картометрический метод; Mt=0,4	—
1089	595688.72	2230361.16	картометрический метод; Mt=0,4	—
1090	595724.68	2230430.57	картометрический метод; Mt=0,4	—
1091	595773.99	2230478.29	картометрический метод; Mt=0,4	—
1092	595862.81	2230570.10	картометрический метод; Mt=0,4	—
1093	595917.49	2230671.64	картометрический метод; Mt=0,4	—
1094	595949.72	2230804.99	картометрический метод; Mt=0,4	—
1095	595939.94	2230919.10	картометрический метод; Mt=0,4	—
1096	595921.47	2231003.38	картометрический метод; Mt=0,4	—

Челябинская область, Миасский городской округ, территориальная зона Т				
Обозначение характерных точек границ	Координаты, м		Метод определения координат и средняя квадратическая погрешность положения характерной точки (Mt), м	Описание обозначения точки
	X	Y		
1	2	3	4	5
1097	595926.75	2231103.93	картометрический метод; Mt=0,4	—
1098	595941.83	2231199.62	картометрический метод; Mt=0,4	—
1099	595934.69	2231314.81	картометрический метод; Mt=0,4	—
1100	595920.06	2231402.26	картометрический метод; Mt=0,4	—
1101	595913.45	2231485.13	картометрический метод; Mt=0,4	—
1102	595921.58	2231558.32	картометрический метод; Mt=0,4	—
1103	596022.43	2231693.67	картометрический метод; Mt=0,4	—
1104	596096.52	2231741.03	картометрический метод; Mt=0,4	—
1105	596151.29	2231794.57	картометрический метод; Mt=0,4	—
1106	596226.69	2231830.41	картометрический метод; Mt=0,4	—
1107	596329.37	2231806.74	картометрический метод; Mt=0,4	—
1108	596440.35	2231722.23	картометрический метод; Mt=0,4	—
1109	596549.29	2231665.96	картометрический метод; Mt=0,4	—
1110	596670.23	2231609.26	картометрический метод; Mt=0,4	—
1111	596804.72	2231603.26	картометрический метод; Mt=0,4	—
1112	596929.66	2231629.10	картометрический метод; Mt=0,4	—
1113	597042.14	2231692.71	картометрический метод; Mt=0,4	—
1114	597122.92	2231780.03	картометрический метод; Mt=0,4	—
1115	597182.70	2231896.93	картометрический метод; Mt=0,4	—
1116	597219.27	2231986.43	картометрический метод; Mt=0,4	—
1117	597378.35	2232223.97	картометрический метод; Mt=0,4	—
1118	597489.14	2232389.35	картометрический метод; Mt=0,4	—
1119	597544.69	2232472.28	картометрический метод; Mt=0,4	—
1120	597596.96	2232538.43	картометрический метод; Mt=0,4	—
1121	597655.51	2232577.24	картометрический метод; Mt=0,4	—
1122	597726.06	2232599.92	картометрический метод; Mt=0,4	—
1123	597812.17	2232606.98	картометрический метод; Mt=0,4	—
1124	597883.32	2232595.05	картометрический метод; Mt=0,4	—
1125	597970.43	2232569.31	картометрический метод; Mt=0,4	—
1126	598083.55	2232542.58	картометрический метод; Mt=0,4	—
1127	598144.77	2232538.73	картометрический метод; Mt=0,4	—
1128	598210.61	2232543.13	картометрический метод; Mt=0,4	—
1129	598273.86	2232558.28	картометрический метод; Mt=0,4	—
1130	598284.08	2232530.07	картометрический метод; Mt=0,4	—
1131	598348.97	2232557.25	картометрический метод; Mt=0,4	—
1132	598398.53	2232589.16	картометрический метод; Mt=0,4	—
1	598451.90	2232633.06	картометрический метод; Mt=0,4	—
Часть № 2				
1133	596658.57	2232708.28	картометрический метод; Mt=0,4	—
1134	596646.58	2232726.62	картометрический метод; Mt=0,4	—
1135	596638.63	2232745.85	картометрический метод; Mt=0,4	—

Челябинская область, Миасский городской округ, территориальная зона Т				
Обозначение характерных точек границ	Координаты, м		Метод определения координат и средняя квадратическая погрешность положения характерной точки (Mt), м	Описание обозначения точки
	X	Y		
1	2	3	4	5
1136	596629.70	2232766.10	картометрический метод; Mt=0,4	—
1137	596609.31	2232787.68	картометрический метод; Mt=0,4	—
1138	596597.81	2232788.00	картометрический метод; Mt=0,4	—
1139	596570.30	2232769.77	картометрический метод; Mt=0,4	—
1140	596541.47	2232722.59	картометрический метод; Mt=0,4	—
1141	596630.52	2232671.08	картометрический метод; Mt=0,4	—
1133	596658.57	2232708.28	картометрический метод; Mt=0,4	—
Часть № 3				
1142	593930.07	2233044.92	картометрический метод; Mt=0,4	—
1143	593929.81	2233044.88	картометрический метод; Mt=0,4	—
1144	593860.49	2233035.83	картометрический метод; Mt=0,4	—
1145	593690.45	2233014.36	картометрический метод; Mt=0,4	—
1146	593673.21	2233010.08	картометрический метод; Mt=0,4	—
1147	593654.28	2233002.64	картометрический метод; Mt=0,4	—
1148	593633.01	2232986.99	картометрический метод; Mt=0,4	—
1149	593620.28	2232970.85	картометрический метод; Mt=0,4	—
1150	593612.59	2232953.91	картометрический метод; Mt=0,4	—
1151	593609.57	2232940.67	картометрический метод; Mt=0,4	—
1152	593614.24	2232927.78	картометрический метод; Mt=0,4	—
1153	593624.54	2232924.07	картометрический метод; Mt=0,4	—
1154	593625.00	2232935.23	картометрический метод; Mt=0,4	—
1155	593627.80	2232948.93	картометрический метод; Mt=0,4	—
1156	593633.95	2232962.51	картометрический метод; Mt=0,4	—
1157	593644.37	2232975.71	картометрический метод; Mt=0,4	—
1158	593657.95	2232984.78	картометрический метод; Mt=0,4	—
1159	593671.21	2232992.29	картометрический метод; Mt=0,4	—
1160	593683.35	2232996.42	картометрический метод; Mt=0,4	—
1161	593692.90	2232998.55	картометрический метод; Mt=0,4	—
1162	593915.90	2233026.96	картометрический метод; Mt=0,4	—
1163	593916.21	2233027.02	картометрический метод; Mt=0,4	—
1142	593930.07	2233044.92	картометрический метод; Mt=0,4	—
Часть № 4				
1164	589517.44	2228248.61	картометрический метод; Mt=0,4	—
1165	589515.70	2228275.66	картометрический метод; Mt=0,4	—
1166	589404.10	2228275.27	картометрический метод; Mt=0,4	—
1167	589289.19	2228128.59	картометрический метод; Mt=0,4	—
1168	589148.79	2227925.37	картометрический метод; Mt=0,4	—
1169	589040.89	2227798.25	картометрический метод; Mt=0,4	—
1170	588842.10	2227524.46	картометрический метод; Mt=0,4	—
1171	588729.21	2227381.63	картометрический метод; Mt=0,4	—
1172	588711.63	2227361.12	картометрический метод; Mt=0,4	—

Челябинская область, Миасский городской округ, территориальная зона Т				
Обозначение характерных точек границ	Координаты, м		Метод определения координат и средняя квадратическая погрешность положения характерной точки (Mt), м	Описание обозначения точки
	X	Y		
1	2	3	4	5
1173	588656.73	2227312.12	картометрический метод; Mt=0,4	—
1174	588681.58	2227287.98	картометрический метод; Mt=0,4	—
1175	588716.92	2227317.98	картометрический метод; Mt=0,4	—
1176	588747.41	2227353.12	картометрический метод; Mt=0,4	—
1177	588765.49	2227373.61	картометрический метод; Mt=0,4	—
1178	588866.25	2227489.77	картометрический метод; Mt=0,4	—
1179	588886.44	2227514.21	картометрический метод; Mt=0,4	—
1180	588992.43	2227656.22	картометрический метод; Mt=0,4	—
1181	589424.80	2228246.83	картометрический метод; Mt=0,4	—
1164	589517.44	2228248.61	картометрический метод; Mt=0,4	—
Часть № 5				
1182	589060.38	2227058.09	картометрический метод; Mt=0,4	—
1183	589109.89	2227093.61	картометрический метод; Mt=0,4	—
1184	589156.96	2227122.79	картометрический метод; Mt=0,4	—
1185	589159.76	2227146.79	картометрический метод; Mt=0,4	—
1186	589149.83	2227138.97	картометрический метод; Mt=0,4	—
1187	589100.94	2227106.14	картометрический метод; Mt=0,4	—
1188	589074.99	2227088.70	картометрический метод; Mt=0,4	—
1189	589051.26	2227071.38	картометрический метод; Mt=0,4	—
1190	588940.93	2226981.02	картометрический метод; Mt=0,4	—
1191	588817.84	2226880.79	картометрический метод; Mt=0,4	—
1192	588686.34	2226772.43	картометрический метод; Mt=0,4	—
1193	588463.50	2226598.92	картометрический метод; Mt=0,4	—
1194	588404.48	2226553.11	картометрический метод; Mt=0,4	—
1195	588396.73	2226547.07	картометрический метод; Mt=0,4	—
1196	588356.94	2226519.79	картометрический метод; Mt=0,4	—
1197	588337.44	2226501.24	картометрический метод; Mt=0,4	—
1198	588290.97	2226458.10	картометрический метод; Mt=0,4	—
1199	588258.94	2226431.60	картометрический метод; Mt=0,4	—
1200	588252.71	2226427.18	картометрический метод; Mt=0,4	—
1201	588263.74	2226414.42	картометрический метод; Mt=0,4	—
1202	588269.72	2226418.57	картометрический метод; Mt=0,4	—
1203	588300.81	2226446.16	картометрический метод; Mt=0,4	—
1204	588347.37	2226490.21	картометрический метод; Mt=0,4	—
1205	588365.88	2226507.17	картометрический метод; Mt=0,4	—
1206	588406.08	2226534.53	картометрический метод; Mt=0,4	—
1207	588413.92	2226540.56	картометрический метод; Mt=0,4	—
1208	588472.85	2226586.97	картометрический метод; Mt=0,4	—
1209	588696.94	2226761.08	картометрический метод; Mt=0,4	—
1210	588828.43	2226869.44	картометрический метод; Mt=0,4	—
1211	588949.28	2226968.96	картометрический метод; Mt=0,4	—

Челябинская область, Миасский городской округ, территориальная зона Т				
Обозначение характерных точек границ	Координаты, м		Метод определения координат и средняя квадратическая погрешность положения характерной точки (Mt), м	Описание обозначения точки
	X	Y		
1	2	3	4	5
1182	589060.38	2227058.09	картометрический метод; Mt=0,4	—
Часть № 6				
1212	589038.48	2238275.64	картометрический метод; Mt=0,4	—
1213	589102.84	2238324.85	картометрический метод; Mt=0,4	—
1214	589164.95	2238366.62	картометрический метод; Mt=0,4	—
1215	589188.60	2238382.52	картометрический метод; Mt=0,4	—
1216	589264.96	2238427.81	картометрический метод; Mt=0,4	—
1217	589286.82	2238392.53	картометрический метод; Mt=0,4	—
1218	589328.02	2238418.15	картометрический метод; Mt=0,4	—
1219	589324.18	2238423.40	картометрический метод; Mt=0,4	—
1220	589320.56	2238428.95	картометрический метод; Mt=0,4	—
1221	589315.81	2238434.65	картометрический метод; Mt=0,4	—
1222	589311.74	2238439.26	картометрический метод; Mt=0,4	—
1223	589306.75	2238442.63	картометрический метод; Mt=0,4	—
1224	589303.25	2238445.85	картометрический метод; Mt=0,4	—
1225	589300.51	2238448.14	картометрический метод; Mt=0,4	—
1226	589298.14	2238451.25	картометрический метод; Mt=0,4	—
1227	589295.75	2238455.61	картометрический метод; Mt=0,4	—
1228	589294.00	2238460.24	картометрический метод; Mt=0,4	—
1229	589291.23	2238462.95	картометрический метод; Mt=0,4	—
1230	589290.83	2238464.59	картометрический метод; Mt=0,4	—
1231	589290.12	2238466.52	картометрический метод; Mt=0,4	—
1232	589289.31	2238468.35	картометрический метод; Mt=0,4	—
1233	589288.70	2238470.46	картометрический метод; Mt=0,4	—
1234	589288.08	2238472.97	картометрический метод; Mt=0,4	—
1235	589287.57	2238475.18	картометрический метод; Mt=0,4	—
1236	589287.24	2238477.99	картометрический метод; Mt=0,4	—
1237	589287.20	2238480.41	картометрический метод; Mt=0,4	—
1238	589287.26	2238482.63	картометрический метод; Mt=0,4	—
1239	589286.02	2238483.70	картометрический метод; Mt=0,4	—
1240	589285.70	2238485.76	картометрический метод; Mt=0,4	—
1241	589284.55	2238488.34	картометрический метод; Mt=0,4	—
1242	589282.73	2238491.58	картометрический метод; Mt=0,4	—
1243	589280.90	2238495.84	картометрический метод; Mt=0,4	—
1244	589278.22	2238499.90	картометрический метод; Mt=0,4	—
1245	589279.93	2238504.58	картометрический метод; Mt=0,4	—
1246	589275.96	2238508.82	картометрический метод; Mt=0,4	—
1247	589272.08	2238516.21	картометрический метод; Mt=0,4	—
1248	589268.10	2238522.52	картометрический метод; Mt=0,4	—
1249	589264.88	2238531.81	картометрический метод; Mt=0,4	—
1250	589259.25	2238538.71	картометрический метод; Mt=0,4	—

Челябинская область, Миасский городской округ, территориальная зона Т				
Обозначение характерных точек границ	Координаты, м		Метод определения координат и средняя квадратическая погрешность положения характерной точки (Mt), м	Описание обозначения точки
	X	Y		
1	2	3	4	5
1251	589253.27	2238549.09	картометрический метод; Mt=0,4	—
1252	589249.40	2238556.98	картометрический метод; Mt=0,4	—
1253	589244.95	2238561.89	картометрический метод; Mt=0,4	—
1254	589239.34	2238566.87	картометрический метод; Mt=0,4	—
1255	589235.40	2238569.74	картометрический метод; Mt=0,4	—
1256	589220.55	2238570.51	картометрический метод; Mt=0,4	—
1257	589208.62	2238569.03	картометрический метод; Mt=0,4	—
1258	589193.95	2238570.39	картометрический метод; Mt=0,4	—
1259	589193.85	2238570.46	картометрический метод; Mt=0,4	—
1260	589181.78	2238563.03	картометрический метод; Mt=0,4	—
1261	589224.20	2238501.16	картометрический метод; Mt=0,4	—
1262	589131.60	2238442.53	картометрический метод; Mt=0,4	—
1263	589057.38	2238388.93	картометрический метод; Mt=0,4	—
1264	588985.15	2238326.07	картометрический метод; Mt=0,4	—
1265	588974.16	2238336.30	картометрический метод; Mt=0,4	—
1266	588760.10	2238121.96	картометрический метод; Mt=0,4	—
1267	588766.41	2238114.17	картометрический метод; Mt=0,4	—
1268	588740.80	2238089.43	картометрический метод; Mt=0,4	—
1269	588750.41	2238077.91	картометрический метод; Mt=0,4	—
1270	588640.41	2237990.75	картометрический метод; Mt=0,4	—
1271	588545.26	2237939.27	картометрический метод; Mt=0,4	—
1272	588369.74	2237850.35	картометрический метод; Mt=0,4	—
1273	588341.36	2237908.66	картометрический метод; Mt=0,4	—
1274	588286.03	2237882.74	картометрический метод; Mt=0,4	—
1275	588311.41	2237826.34	картометрический метод; Mt=0,4	—
1276	588079.06	2237709.27	картометрический метод; Mt=0,4	—
1277	588067.39	2237737.05	картометрический метод; Mt=0,4	—
1278	587911.84	2237660.54	картометрический метод; Mt=0,4	—
1279	587884.81	2237647.24	картометрический метод; Mt=0,4	—
1280	587694.45	2237581.29	картометрический метод; Mt=0,4	—
1281	587687.51	2237607.06	картометрический метод; Mt=0,4	—
1282	587659.49	2237599.12	картометрический метод; Mt=0,4	—
1283	587655.94	2237570.10	картометрический метод; Mt=0,4	—
1284	587660.50	2237522.96	картометрический метод; Mt=0,4	—
1285	587670.09	2237481.99	картометрический метод; Mt=0,4	—
1286	587673.83	2237482.36	картометрический метод; Mt=0,4	—
1287	587677.65	2237483.46	картометрический метод; Mt=0,4	—
1288	587803.08	2237519.46	картометрический метод; Mt=0,4	—
1289	587807.59	2237505.26	картометрический метод; Mt=0,4	—
1290	587924.79	2237550.49	картометрический метод; Mt=0,4	—
1291	587919.79	2237564.65	картометрический метод; Mt=0,4	—

Челябинская область, Миасский городской округ, территориальная зона Т				
Обозначение характерных точек границ	Координаты, м		Метод определения координат и средняя квадратическая погрешность положения характерной точки (Mt), м	Описание обозначения точки
	X	Y		
1	2	3	4	5
1292	587973.84	2237590.02	картометрический метод; Mt=0,4	—
1293	588048.64	2237627.21	картометрический метод; Mt=0,4	—
1294	588107.78	2237656.62	картометрический метод; Mt=0,4	—
1295	588193.10	2237705.93	картометрический метод; Mt=0,4	—
1296	588294.95	2237760.98	картометрический метод; Mt=0,4	—
1297	588364.16	2237796.74	картометрический метод; Mt=0,4	—
1298	588508.37	2237873.07	картометрический метод; Mt=0,4	—
1299	588631.33	2237931.00	картометрический метод; Mt=0,4	—
1300	588728.23	2237979.68	картометрический метод; Mt=0,4	—
1301	588816.08	2238064.82	картометрический метод; Mt=0,4	—
1302	588899.89	2238147.27	картометрический метод; Mt=0,4	—
1303	588964.28	2238206.91	картометрический метод; Mt=0,4	—
1212	589038.48	2238275.64	картометрический метод; Mt=0,4	—
Часть № 7				
1304	588656.73	2227312.12	картометрический метод; Mt=0,4	—
1305	588607.09	2227360.51	картометрический метод; Mt=0,4	—
1306	588579.35	2227387.29	картометрический метод; Mt=0,4	—
1307	588436.77	2227526.31	картометрический метод; Mt=0,4	—
1308	588405.20	2227513.06	картометрический метод; Mt=0,4	—
1309	588503.53	2227418.30	картометрический метод; Mt=0,4	—
1310	588619.86	2227306.04	картометрический метод; Mt=0,4	—
1311	588619.22	2227301.05	картометрический метод; Mt=0,4	—
1312	588613.92	2227290.21	картометрический метод; Mt=0,4	—
1304	588656.73	2227312.12	картометрический метод; Mt=0,4	—
Часть № 8				
1313	587987.78	2236871.92	картометрический метод; Mt=0,4	—
1314	587999.51	2236897.55	картометрический метод; Mt=0,4	—
1315	588008.74	2236931.60	картометрический метод; Mt=0,4	—
1316	588013.19	2236973.62	картометрический метод; Mt=0,4	—
1317	587989.99	2237101.39	картометрический метод; Mt=0,4	—
1318	587851.06	2237287.23	картометрический метод; Mt=0,4	—
1319	587829.93	2237281.27	картометрический метод; Mt=0,4	—
1320	587851.17	2237252.46	картометрический метод; Mt=0,4	—
1321	587918.20	2237157.71	картометрический метод; Mt=0,4	—
1322	587940.37	2237112.01	картометрический метод; Mt=0,4	—
1323	587953.57	2237073.63	картометрический метод; Mt=0,4	—
1324	587964.78	2237031.23	картометрический метод; Mt=0,4	—
1325	587972.95	2236988.35	картометрический метод; Mt=0,4	—
1326	587971.32	2236949.24	картометрический метод; Mt=0,4	—
1327	587968.50	2236921.83	картометрический метод; Mt=0,4	—
1328	587961.18	2236898.70	картометрический метод; Mt=0,4	—

Челябинская область, Миасский городской округ, территориальная зона Т				
Обозначение характерных точек границ	Координаты, м		Метод определения координат и средняя квадратическая погрешность положения характерной точки (Mt), м	Описание обозначения точки
	X	Y		
1	2	3	4	5
1329	587951.31	2236883.13	картометрический метод; Mt=0,4	—
1330	587924.47	2236852.55	картометрический метод; Mt=0,4	—
1331	587841.14	2236765.57	картометрический метод; Mt=0,4	—
1332	587804.96	2236730.06	картометрический метод; Mt=0,4	—
1333	587775.56	2236709.99	картометрический метод; Mt=0,4	—
1334	587791.93	2236641.61	картометрический метод; Mt=0,4	—
1335	587798.39	2236614.63	картометрический метод; Mt=0,4	—
1336	587779.50	2236579.38	картометрический метод; Mt=0,4	—
1337	587709.76	2236526.16	картометрический метод; Mt=0,4	—
1338	587587.35	2236422.29	картометрический метод; Mt=0,4	—
1339	587538.04	2236367.47	картометрический метод; Mt=0,4	—
1340	587498.64	2236335.18	картометрический метод; Mt=0,4	—
1341	587489.42	2236327.44	картометрический метод; Mt=0,4	—
1342	587470.91	2236308.96	картометрический метод; Mt=0,4	—
1343	587449.91	2236291.55	картометрический метод; Mt=0,4	—
1344	587413.10	2236262.59	картометрический метод; Mt=0,4	—
1345	587382.28	2236233.45	картометрический метод; Mt=0,4	—
1346	587364.38	2236218.96	картометрический метод; Mt=0,4	—
1347	587353.71	2236213.26	картометрический метод; Mt=0,4	—
1348	587335.42	2236202.77	картометрический метод; Mt=0,4	—
1349	587312.13	2236192.43	картометрический метод; Mt=0,4	—
1350	587306.54	2236189.58	картометрический метод; Mt=0,4	—
1351	587275.71	2236177.45	картометрический метод; Mt=0,4	—
1352	587228.32	2236163.78	картометрический метод; Mt=0,4	—
1353	587209.14	2236157.33	картометрический метод; Mt=0,4	—
1354	587196.92	2236149.67	картометрический метод; Mt=0,4	—
1355	587192.84	2236146.78	картометрический метод; Mt=0,4	—
1356	587167.27	2236126.50	картометрический метод; Mt=0,4	—
1357	587146.14	2236104.09	картометрический метод; Mt=0,4	—
1358	587135.90	2236095.38	картометрический метод; Mt=0,4	—
1359	587128.21	2236088.60	картометрический метод; Mt=0,4	—
1360	587110.46	2236080.10	картометрический метод; Mt=0,4	—
1361	587079.85	2236075.96	картометрический метод; Mt=0,4	—
1362	587031.89	2236077.31	картометрический метод; Mt=0,4	—
1363	587018.92	2236078.68	картометрический метод; Mt=0,4	—
1364	586985.51	2236081.61	картометрический метод; Mt=0,4	—
1365	586963.47	2236080.24	картометрический метод; Mt=0,4	—
1366	586951.84	2236075.56	картометрический метод; Mt=0,4	—
1367	586943.55	2236058.63	картометрический метод; Mt=0,4	—
1368	586907.58	2236030.81	картометрический метод; Mt=0,4	—
1369	586899.17	2236016.04	картометрический метод; Mt=0,4	—

Челябинская область, Миасский городской округ, территориальная зона Т				
Обозначение характерных точек границ	Координаты, м		Метод определения координат и средняя квадратическая погрешность положения характерной точки (Mt), м	Описание обозначения точки
	X	Y		
1	2	3	4	5
1370	586892.83	2236004.22	картометрический метод; Mt=0,4	—
1371	586866.16	2235944.97	картометрический метод; Mt=0,4	—
1372	586837.54	2235869.77	картометрический метод; Mt=0,4	—
1373	586836.46	2235866.81	картометрический метод; Mt=0,4	—
1374	586812.97	2235813.47	картометрический метод; Mt=0,4	—
1375	586778.49	2235743.43	картометрический метод; Mt=0,4	—
1376	586756.33	2235702.06	картометрический метод; Mt=0,4	—
1377	586735.61	2235676.64	картометрический метод; Mt=0,4	—
1378	586728.37	2235667.85	картометрический метод; Mt=0,4	—
1379	586719.51	2235655.09	картометрический метод; Mt=0,4	—
1380	586711.04	2235638.34	картометрический метод; Mt=0,4	—
1381	586704.54	2235620.52	картометрический метод; Mt=0,4	—
1382	586700.21	2235573.64	картометрический метод; Mt=0,4	—
1383	586696.51	2235548.74	картометрический метод; Mt=0,4	—
1384	586689.04	2235513.96	картометрический метод; Mt=0,4	—
1385	586688.69	2235483.96	картометрический метод; Mt=0,4	—
1386	586685.37	2235437.06	картометрический метод; Mt=0,4	—
1387	586680.75	2235397.19	картометрический метод; Mt=0,4	—
1388	586675.99	2235352.32	картометрический метод; Mt=0,4	—
1389	586650.81	2235277.57	картометрический метод; Mt=0,4	—
1390	586639.73	2235238.88	картометрический метод; Mt=0,4	—
1391	586627.92	2235210.21	картометрический метод; Mt=0,4	—
1392	586622.59	2235198.36	картометрический метод; Mt=0,4	—
1393	586609.06	2235161.74	картометрический метод; Mt=0,4	—
1394	586586.61	2235110.37	картометрический метод; Mt=0,4	—
1395	586559.53	2235054.13	картометрический метод; Mt=0,4	—
1396	586537.76	2235008.74	картометрический метод; Mt=0,4	—
1397	586517.74	2234972.31	картометрический метод; Mt=0,4	—
1398	586476.01	2234872.95	картометрический метод; Mt=0,4	—
1399	586440.29	2234811.95	картометрический метод; Mt=0,4	—
1400	586401.88	2234762.03	картометрический метод; Mt=0,4	—
1401	586387.31	2234741.44	картометрический метод; Mt=0,4	—
1402	586370.17	2234718.92	картометрический метод; Mt=0,4	—
1403	586358.79	2234705.25	картометрический метод; Mt=0,4	—
1404	586354.10	2234716.37	картометрический метод; Mt=0,4	—
1405	586341.98	2234747.71	картометрический метод; Mt=0,4	—
1406	586334.44	2234763.93	картометрический метод; Mt=0,4	—
1407	586331.09	2234769.02	картометрический метод; Mt=0,4	—
1408	586318.62	2234788.37	картометрический метод; Mt=0,4	—
1409	586288.19	2234826.23	картометрический метод; Mt=0,4	—
1410	586263.83	2234848.91	картометрический метод; Mt=0,4	—

Челябинская область, Миасский городской округ, территориальная зона Т				
Обозначение характерных точек границ	Координаты, м		Метод определения координат и средняя квадратическая погрешность положения характерной точки (Mt), м	Описание обозначения точки
	X	Y		
1	2	3	4	5
1411	586233.94	2234870.75	картометрический метод; Mt=0,4	—
1412	586211.94	2234888.37	картометрический метод; Mt=0,4	—
1413	586187.54	2234910.06	картометрический метод; Mt=0,4	—
1414	586167.77	2234935.61	картометрический метод; Mt=0,4	—
1415	586156.78	2234953.93	картометрический метод; Mt=0,4	—
1416	586139.25	2234988.42	картометрический метод; Mt=0,4	—
1417	586126.94	2235012.76	картометрический метод; Mt=0,4	—
1418	586120.20	2235039.95	картометрический метод; Mt=0,4	—
1419	586115.41	2235065.09	картометрический метод; Mt=0,4	—
1420	586114.31	2235097.12	картометрический метод; Mt=0,4	—
1421	586113.43	2235119.14	картометрический метод; Mt=0,4	—
1422	586114.41	2235136.11	картометрический метод; Mt=0,4	—
1423	586114.55	2235141.11	картометрический метод; Mt=0,4	—
1424	586114.30	2235150.12	картометрический метод; Mt=0,4	—
1425	586109.70	2235164.25	картометрический метод; Mt=0,4	—
1426	586100.83	2235186.50	картометрический метод; Mt=0,4	—
1427	586079.12	2235265.57	картометрический метод; Mt=0,4	—
1428	585992.27	2235344.56	картометрический метод; Mt=0,4	—
1429	585947.08	2235458.13	картометрический метод; Mt=0,4	—
1430	585878.05	2235406.62	картометрический метод; Mt=0,4	—
1431	585896.79	2235387.68	картометрический метод; Mt=0,4	—
1432	585922.20	2235348.97	картометрический метод; Mt=0,4	—
1433	585931.39	2235337.71	картометрический метод; Mt=0,4	—
1434	585936.47	2235340.57	картометрический метод; Mt=0,4	—
1435	585937.58	2235344.54	картометрический метод; Mt=0,4	—
1436	585940.30	2235352.46	картометрический метод; Mt=0,4	—
1437	585944.94	2235357.33	картометрический метод; Mt=0,4	—
1438	585953.93	2235357.08	картометрический метод; Mt=0,4	—
1439	585961.29	2235351.87	картометрический метод; Mt=0,4	—
1440	585971.24	2235332.60	картометрический метод; Mt=0,4	—
1441	585989.55	2235308.08	картометрический метод; Mt=0,4	—
1442	586013.30	2235281.41	картометрический метод; Mt=0,4	—
1443	586039.93	2235250.66	картометрический метод; Mt=0,4	—
1444	586054.14	2235222.26	картометрический метод; Mt=0,4	—
1445	586063.32	2235193.00	картометрический метод; Mt=0,4	—
1446	586065.14	2235168.96	картометрический метод; Mt=0,4	—
1447	586063.47	2235145.00	картометрический метод; Mt=0,4	—
1448	586049.18	2235127.96	картометрический метод; Mt=0,4	—
1449	586043.61	2235109.01	картометрический метод; Mt=0,4	—
1450	586048.47	2235085.88	картометрический метод; Mt=0,4	—
1451	586051.24	2235059.80	картометрический метод; Mt=0,4	—

Челябинская область, Миасский городской округ, территориальная зона Т				
Обозначение характерных точек границ	Координаты, м		Метод определения координат и средняя квадратическая погрешность положения характерной точки (Mt), м	Описание обозначения точки
	X	Y		
1	2	3	4	5
1452	586056.78	2235025.64	картометрический метод; Mt=0,4	—
1453	586065.62	2235002.39	картометрический метод; Mt=0,4	—
1454	586081.84	2234974.94	картометрический метод; Mt=0,4	—
1455	586097.72	2234952.49	картометрический метод; Mt=0,4	—
1456	586113.47	2234926.05	картометрический метод; Mt=0,4	—
1457	586121.57	2234911.82	картометрический метод; Mt=0,4	—
1458	586139.74	2234899.40	картометрический метод; Mt=0,4	—
1459	586151.21	2234880.08	картометрический метод; Mt=0,4	—
1460	586170.13	2234859.55	картометрический метод; Mt=0,4	—
1461	586196.85	2234831.80	картометрический метод; Mt=0,4	—
1462	586205.48	2234818.56	картометрический метод; Mt=0,4	—
1463	586213.16	2234807.34	картометрический метод; Mt=0,4	—
1464	586222.56	2234786.07	картометрический метод; Mt=0,4	—
1465	586233.95	2234746.76	картометрический метод; Mt=0,4	—
1466	586243.49	2234712.49	картометрический метод; Mt=0,4	—
1467	586253.28	2234687.21	картометрический метод; Mt=0,4	—
1468	586265.40	2234655.87	картометрический метод; Mt=0,4	—
1469	586286.48	2234605.27	картометрический метод; Mt=0,4	—
1470	586315.71	2234560.45	картометрический метод; Mt=0,4	—
1471	586325.36	2234548.18	картометрический метод; Mt=0,4	—
1472	586350.03	2234518.49	картометрический метод; Mt=0,4	—
1473	586392.40	2234478.30	картометрический метод; Mt=0,4	—
1474	586426.09	2234449.35	картометрический метод; Mt=0,4	—
1475	586454.00	2234428.56	картометрический метод; Mt=0,4	—
1476	586464.44	2234412.32	картометрический метод; Mt=0,4	—
1477	586479.26	2234388.77	картометрический метод; Mt=0,4	—
1478	586507.80	2234327.25	картометрический метод; Mt=0,4	—
1479	586483.26	2233921.61	картометрический метод; Mt=0,4	—
1480	586442.07	2233580.66	картометрический метод; Mt=0,4	—
1481	586528.35	2233676.48	картометрический метод; Mt=0,4	—
1482	586512.80	2233692.91	картометрический метод; Mt=0,4	—
1483	586500.82	2233711.25	картометрический метод; Mt=0,4	—
1484	586495.12	2233739.41	картометрический метод; Mt=0,4	—
1485	586508.39	2233773.21	картометрический метод; Mt=0,4	—
1486	586513.44	2233846.07	картометрический метод; Mt=0,4	—
1487	586523.43	2233880.79	картометрический метод; Mt=0,4	—
1488	586537.55	2233956.38	картометрический метод; Mt=0,4	—
1489	586540.50	2233972.31	картометрический метод; Mt=0,4	—
1490	586561.56	2234116.71	картометрический метод; Mt=0,4	—
1491	586567.44	2234254.55	картометрический метод; Mt=0,4	—
1492	586549.14	2234308.88	картометрический метод; Mt=0,4	—

Челябинская область, Миасский городской округ, территориальная зона Т				
Обозначение характерных точек границ	Координаты, м		Метод определения координат и средняя квадратическая погрешность положения характерной точки (Mt), м	Описание обозначения точки
	X	Y		
1	2	3	4	5
1493	586542.71	2234327.25	картометрический метод; Mt=0,4	—
1494	586527.51	2234369.17	картометрический метод; Mt=0,4	—
1495	586507.42	2234426.60	картометрический метод; Mt=0,4	—
1496	586423.11	2234556.44	картометрический метод; Mt=0,4	—
1497	586388.80	2234634.40	картометрический метод; Mt=0,4	—
1498	586378.53	2234662.63	картометрический метод; Mt=0,4	—
1499	586365.80	2234688.05	картометрический метод; Mt=0,4	—
1500	586380.30	2234705.63	картометрический метод; Mt=0,4	—
1501	586396.88	2234726.17	картометрический метод; Mt=0,4	—
1502	586417.59	2234751.59	картометрический метод; Mt=0,4	—
1503	586442.00	2234783.90	картометрический метод; Mt=0,4	—
1504	586461.32	2234811.03	картометрический метод; Mt=0,4	—
1505	586485.05	2234856.69	картометрический метод; Mt=0,4	—
1506	586531.21	2234946.88	картометрический метод; Mt=0,4	—
1507	586558.56	2234995.11	картометрический метод; Mt=0,4	—
1508	586565.24	2235000.92	картометрический метод; Mt=0,4	—
1509	586570.26	2235001.78	картометрический метод; Mt=0,4	—
1510	586576.22	2235000.62	картометрический метод; Mt=0,4	—
1511	586584.08	2234995.40	картометрический метод; Mt=0,4	—
1512	586589.35	2234987.25	картометрический метод; Mt=0,4	—
1513	586592.15	2234980.17	картометрический метод; Mt=0,4	—
1514	586596.09	2234978.06	картометрический метод; Mt=0,4	—
1515	586602.11	2234978.88	картометрический метод; Mt=0,4	—
1516	586607.74	2234983.72	картометрический метод; Mt=0,4	—
1517	586615.14	2234997.52	картометрический метод; Mt=0,4	—
1518	586621.69	2235017.33	картометрический метод; Mt=0,4	—
1519	586627.55	2235030.17	картометрический метод; Mt=0,4	—
1520	586640.49	2235045.81	картометрический метод; Mt=0,4	—
1521	586652.32	2235057.47	картометрический метод; Mt=0,4	—
1522	586665.12	2235068.11	картометрический метод; Mt=0,4	—
1523	586672.37	2235076.91	картометрический метод; Mt=0,4	—
1524	586675.48	2235080.82	картометрический метод; Mt=0,4	—
1525	586681.92	2235101.15	картометрический метод; Mt=0,4	—
1526	586687.62	2235125.99	картометрический метод; Mt=0,4	—
1527	586693.24	2235147.84	картометрический метод; Mt=0,4	—
1528	586707.30	2235185.44	картометрический метод; Mt=0,4	—
1529	586715.14	2235215.22	картометрический метод; Mt=0,4	—
1530	586715.14	2235233.22	картометрический метод; Mt=0,4	—
1531	586715.93	2235261.20	картометрический метод; Mt=0,4	—
1532	586716.83	2235293.17	картометрический метод; Mt=0,4	—
1533	586723.25	2235325.99	картометрический метод; Mt=0,4	—

Челябинская область, Миасский городской округ, территориальная зона Т				
Обозначение характерных точек границ	Координаты, м		Метод определения координат и средняя квадратическая погрешность положения характерной точки (Mt), м	Описание обозначения точки
	X	Y		
1	2	3	4	5
1534	586727.39	2235348.87	картометрический метод; Mt=0,4	—
1535	586726.29	2235362.90	картометрический метод; Mt=0,4	—
1536	586721.60	2235374.04	картометрический метод; Mt=0,4	—
1537	586718.00	2235388.14	картометрический метод; Mt=0,4	—
1538	586717.89	2235402.14	картометрический метод; Mt=0,4	—
1539	586712.74	2235432.29	картометрический метод; Mt=0,4	—
1540	586707.64	2235446.43	картометрический метод; Mt=0,4	—
1541	586704.74	2235467.51	картометрический метод; Mt=0,4	—
1542	586704.74	2235485.51	картометрический метод; Mt=0,4	—
1543	586706.61	2235516.46	картометрический метод; Mt=0,4	—
1544	586711.25	2235539.33	картометрический метод; Mt=0,4	—
1545	586714.62	2235552.23	картометрический метод; Mt=0,4	—
1546	586717.85	2235578.14	картометрический метод; Mt=0,4	—
1547	586721.66	2235607.03	картометрический метод; Mt=0,4	—
1548	586722.58	2235622.01	картометрический метод; Mt=0,4	—
1549	586728.97	2235635.83	картометрический метод; Mt=0,4	—
1550	586738.18	2235643.57	картометрический метод; Mt=0,4	—
1551	586745.98	2235654.35	картометрический метод; Mt=0,4	—
1552	586762.10	2235675.90	картометрический метод; Mt=0,4	—
1553	586793.44	2235724.02	картометрический метод; Mt=0,4	—
1554	586814.56	2235763.42	картометрический метод; Mt=0,4	—
1555	586829.94	2235794.99	картометрический метод; Mt=0,4	—
1556	586837.38	2235810.78	картометрический метод; Mt=0,4	—
1557	586864.75	2235877.01	картометрический метод; Mt=0,4	—
1558	586892.23	2235947.24	картометрический метод; Mt=0,4	—
1559	586906.84	2235986.83	картометрический метод; Mt=0,4	—
1560	586924.78	2236020.32	картометрический метод; Mt=0,4	—
1561	586940.92	2236042.87	картометрический метод; Mt=0,4	—
1562	586956.22	2236053.44	картометрический метод; Mt=0,4	—
1563	586973.37	2236058.95	картометрический метод; Mt=0,4	—
1564	586991.89	2236059.43	картометрический метод; Mt=0,4	—
1565	587027.35	2236058.43	картометрический метод; Mt=0,4	—
1566	587066.77	2236055.33	картометрический метод; Mt=0,4	—
1567	587090.70	2236052.66	картометрический метод; Mt=0,4	—
1568	587102.15	2236051.30	картометрический метод; Mt=0,4	—
1569	587109.29	2236056.13	картометрический метод; Mt=0,4	—
1570	587124.80	2236061.45	картометрический метод; Mt=0,4	—
1571	587131.61	2236067.51	картометрический метод; Mt=0,4	—
1572	587141.86	2236076.22	картометрический метод; Mt=0,4	—
1573	587155.77	2236090.83	картометрический метод; Mt=0,4	—
1574	587175.82	2236110.26	картометрический метод; Mt=0,4	—

Челябинская область, Миасский городской округ, территориальная зона Т				
Обозначение характерных точек границ	Координаты, м		Метод определения координат и средняя квадратическая погрешность положения характерной точки (Mt), м	Описание обозначения точки
	X	Y		
1	2	3	4	5
1575	587196.78	2236126.67	картометрический метод; Mt=0,4	—
1576	587214.54	2236136.17	картометрический метод; Mt=0,4	—
1577	587227.70	2236141.80	картометрический метод; Mt=0,4	—
1578	587246.38	2236148.28	картометрический метод; Mt=0,4	—
1579	587285.66	2236158.17	картометрический метод; Mt=0,4	—
1580	587311.48	2236169.44	картометрический метод; Mt=0,4	—
1581	587349.01	2236188.39	картометрический метод; Mt=0,4	—
1582	587378.53	2236206.56	картометрический метод; Mt=0,4	—
1583	587380.05	2236207.51	картометрический метод; Mt=0,4	—
1584	587417.84	2236235.45	картометрический метод; Mt=0,4	—
1585	587452.69	2236265.47	картометрический метод; Mt=0,4	—
1586	587500.44	2236310.13	картометрический метод; Mt=0,4	—
1587	587616.80	2236409.78	картометрический метод; Mt=0,4	—
1588	587767.96	2236543.12	картометрический метод; Mt=0,4	—
1589	587792.56	2236563.34	картометрический метод; Mt=0,4	—
1590	587821.35	2236587.00	картометрический метод; Mt=0,4	—
1591	587822.05	2236600.28	картометрический метод; Mt=0,4	—
1592	587822.05	2236649.94	картометрический метод; Mt=0,4	—
1593	587837.84	2236685.10	картометрический метод; Mt=0,4	—
1594	587946.68	2236837.85	картометрический метод; Mt=0,4	—
1595	587972.28	2236862.12	картометрический метод; Mt=0,4	—
1596	587981.23	2236870.60	картометрический метод; Mt=0,4	—
1313	587987.78	2236871.92	картометрический метод; Mt=0,4	—

ОПИСАНИЕ МЕСТОПОЛОЖЕНИЯ ГРАНИЦ

Челябинская область, Миасский городской округ, территориальная зона Т

Обзорная схема границ объекта землеустройства

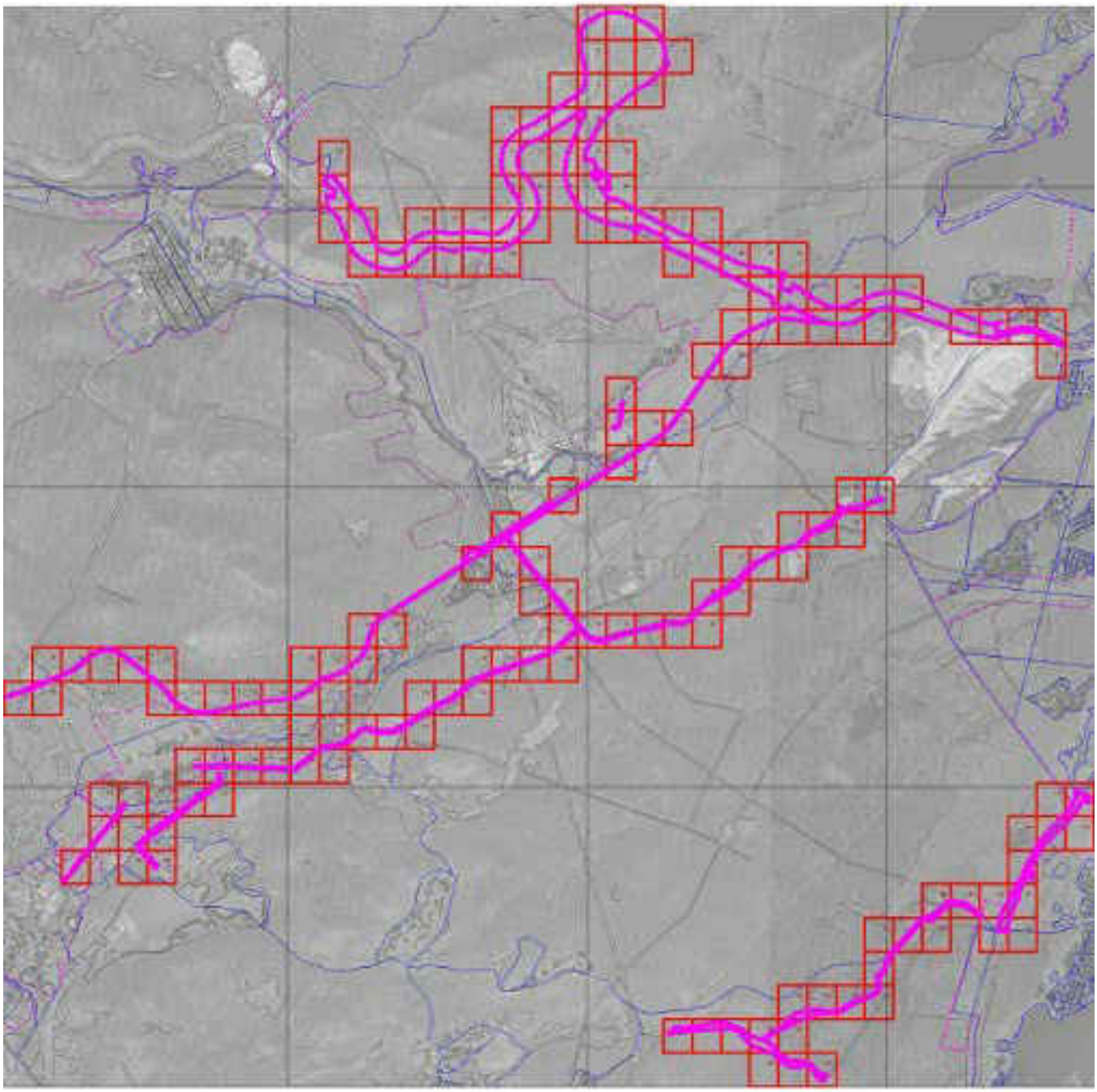

Масштаб 1 : 304000

Используемые условные знаки и обозначения:

74:02:0201002:12	- кадастровый номер земельного участка		- граница кадастрового квартала
1..n	- характерная точка объекта		- граница земельного участка
	- граница территориальной зоны	с 1 по 169	- обозначение выносного листа
	- граница муниципальных образований		

Подпись Собенина Е.Ю. Дата 5 мая 2021 г.

Место для оттиска печати (при наличии) лица, составившего описание местоположения границ объекта

ОПИСАНИЕ МЕСТОПОЛОЖЕНИЯ ГРАНИЦ

Челябинская область, Миасский городской округ, территориальная зона Т

План границ объекта

Выносной лист 1

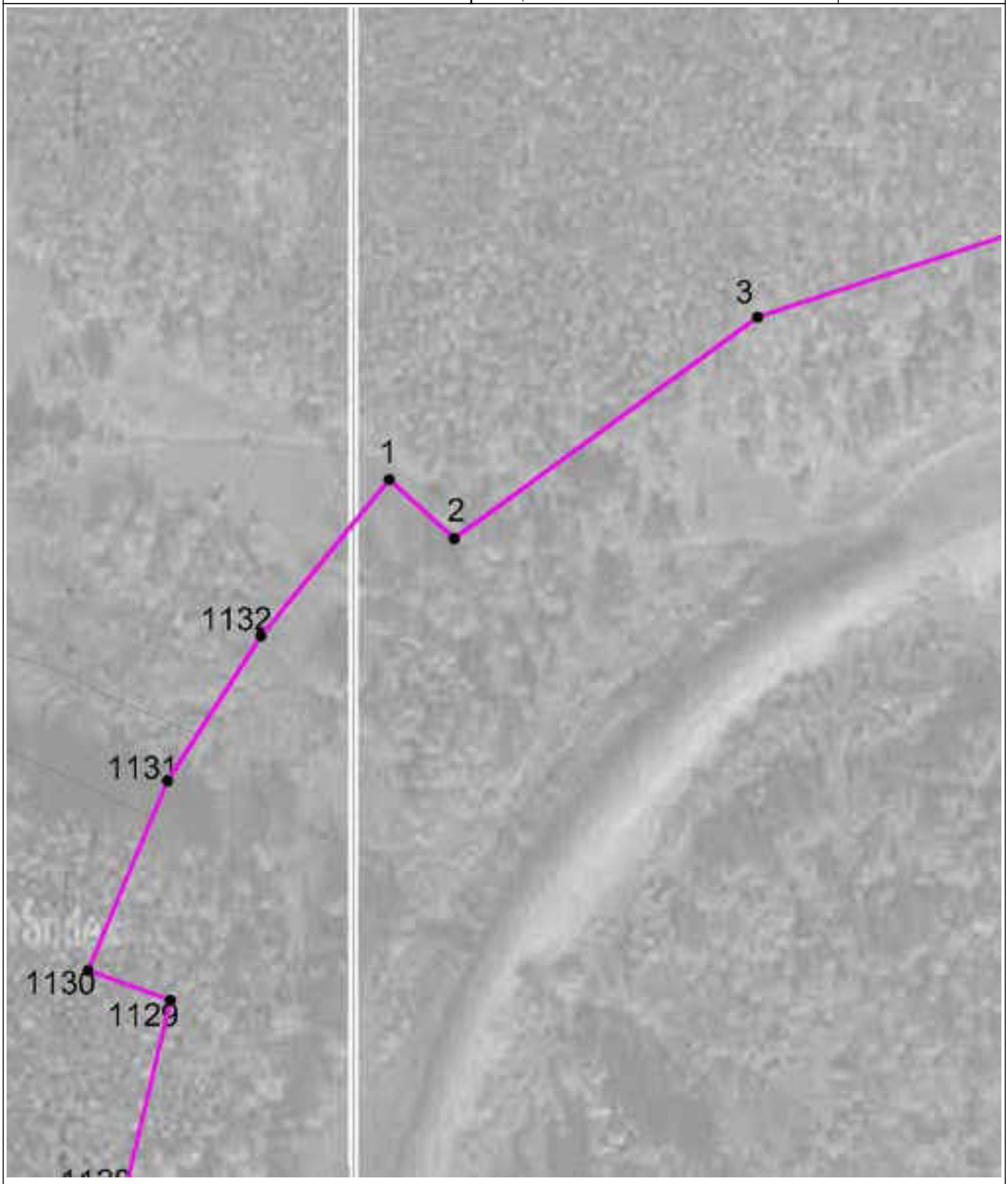

Масштаб 1 : 2000

Используемые условные знаки и обозначения: см. лист с Обзорной схемой границ

Подпись Собенина Е.Ю. Дата 5 мая 2021 г.

Место для оттиска печати (при наличии) лица, составившего описание местоположения границ объекта

ОПИСАНИЕ МЕСТОПОЛОЖЕНИЯ ГРАНИЦ

Челябинская область, Миасский городской округ, территориальная зона Т

План границ объекта

Выносной лист 2



Масштаб 1 : 2000

Используемые условные знаки и обозначения: см. лист с Обзорной схемой границ

Подпись Собенина Е.Ю. Дата 5 мая 2021 г.

Место для оттиска печати (при наличии) лица, составившего описание местоположения границ объекта

ОПИСАНИЕ МЕСТОПОЛОЖЕНИЯ ГРАНИЦ

Челябинская область, Миасский городской округ, территориальная зона Т

План границ объекта

Выносной лист 3



Масштаб 1 : 2000

Используемые условные знаки и обозначения: см. лист с Обзорной схемой границ

Подпись Собенина Е.Ю. Дата 5 мая 2021 г.

Место для оттиска печати (при наличии) лица, составившего описание местоположения границ объекта

ОПИСАНИЕ МЕСТОПОЛОЖЕНИЯ ГРАНИЦ

Челябинская область, Миасский городской округ, территориальная зона Т

План границ объекта

Выносной лист 4



Масштаб 1 : 2000

Используемые условные знаки и обозначения: см. лист с Обзорной схемой границ

Подпись Собенина Е.Ю. Дата 5 мая 2021 г.

Место для оттиска печати (при наличии) лица, составившего описание местоположения границ объекта

ОПИСАНИЕ МЕСТОПОЛОЖЕНИЯ ГРАНИЦ

Челябинская область, Миасский городской округ, территориальная зона Т

План границ объекта

Выносной лист 5



Масштаб 1 : 2000

Используемые условные знаки и обозначения: см. лист с Обзорной схемой границ

Подпись Собенина Е.Ю. Дата 5 мая 2021 г.

Место для оттиска печати (при наличии) лица, составившего описание местоположения границ объекта

ОПИСАНИЕ МЕСТОПОЛОЖЕНИЯ ГРАНИЦ

Челябинская область, Миасский городской округ, территориальная зона Т

План границ объекта

Выносной лист 6



Масштаб 1 : 2000

Используемые условные знаки и обозначения: см. лист с Обзорной схемой границ

Подпись Собенина Е.Ю. Дата 5 мая 2021 г.

Место для оттиска печати (при наличии) лица, составившего описание местоположения границ объекта

ОПИСАНИЕ МЕСТОПОЛОЖЕНИЯ ГРАНИЦ

Челябинская область, Миасский городской округ, территориальная зона Т

План границ объекта

Выносной лист 7



Масштаб 1 : 2000

Используемые условные знаки и обозначения: см. лист с Обзорной схемой границ

Подпись Собенина Е.Ю. Дата 5 мая 2021 г.

Место для оттиска печати (при наличии) лица, составившего описание местоположения границ объекта

ОПИСАНИЕ МЕСТОПОЛОЖЕНИЯ ГРАНИЦ

Челябинская область, Миасский городской округ, территориальная зона Т

План границ объекта

Выносной лист 8



Масштаб 1 : 2000

Используемые условные знаки и обозначения: см. лист с Обзорной схемой границ

Подпись Собенина Е.Ю. Дата 5 мая 2021 г.

Место для оттиска печати (при наличии) лица, составившего описание местоположения границ объекта

ОПИСАНИЕ МЕСТОПОЛОЖЕНИЯ ГРАНИЦ

Челябинская область, Миасский городской округ, территориальная зона Т

План границ объекта

Выносной лист 9



Масштаб 1 : 2000

Используемые условные знаки и обозначения: см. лист с Обзорной схемой границ

Подпись Собенина Е.Ю. Дата 5 мая 2021 г.

Место для оттиска печати (при наличии) лица, составившего описание местоположения границ объекта

ОПИСАНИЕ МЕСТОПОЛОЖЕНИЯ ГРАНИЦ

Челябинская область, Миасский городской округ, территориальная зона Т

План границ объекта

Выносной лист 10



Масштаб 1 : 2000

Используемые условные знаки и обозначения: см. лист с Обзорной схемой границ

Подпись Собенина Е.Ю. Дата 5 мая 2021 г.

Место для оттиска печати (при наличии) лица, составившего описание местоположения границ объекта

ОПИСАНИЕ МЕСТОПОЛОЖЕНИЯ ГРАНИЦ

Челябинская область, Миасский городской округ, территориальная зона Т

План границ объекта | Выносной лист 11



Масштаб 1 : 2000

Используемые условные знаки и обозначения: см. лист с Обзорной схемой границ

Подпись Собенина Е.Ю. Дата 5 мая 2021 г.

Место для оттиска печати (при наличии) лица, составившего описание местоположения границ объекта

ОПИСАНИЕ МЕСТОПОЛОЖЕНИЯ ГРАНИЦ

Челябинская область, Миасский городской округ, территориальная зона Т

План границ объекта | Выносной лист 12



Масштаб 1 : 2000

Используемые условные знаки и обозначения: см. лист с Обзорной схемой границ

Подпись Собенина Е.Ю. Дата 5 мая 2021 г.

Место для оттиска печати (при наличии) лица, составившего описание местоположения границ объекта

ОПИСАНИЕ МЕСТОПОЛОЖЕНИЯ ГРАНИЦ

Челябинская область, Миасский городской округ, территориальная зона Т

План границ объекта | Выносной лист 13



Масштаб 1 : 2000

Используемые условные знаки и обозначения: см. лист с Обзорной схемой границ

Подпись Собенина Е.Ю. Дата 5 мая 2021 г.

Место для оттиска печати (при наличии) лица, составившего описание местоположения границ объекта

ОПИСАНИЕ МЕСТОПОЛОЖЕНИЯ ГРАНИЦ

Челябинская область, Миасский городской округ, территориальная зона Т

План границ объекта

Выносной лист 14



Масштаб 1 : 2000

Используемые условные знаки и обозначения: см. лист с Обзорной схемой границ

Подпись Собенина Е.Ю. Дата 5 мая 2021 г.

Место для оттиска печати (при наличии) лица, составившего описание местоположения границ объекта

ОПИСАНИЕ МЕСТОПОЛОЖЕНИЯ ГРАНИЦ

Челябинская область, Миасский городской округ, территориальная зона Т

План границ объекта

Выносной лист 15



Масштаб 1 : 2000

Используемые условные знаки и обозначения: см. лист с Обзорной схемой границ

Подпись Собенина Е.Ю. Дата 5 мая 2021 г.

Место для оттиска печати (при наличии) лица, составившего описание местоположения границ объекта

ОПИСАНИЕ МЕСТОПОЛОЖЕНИЯ ГРАНИЦ

Челябинская область, Миасский городской округ, территориальная зона Т

План границ объекта

Выносной лист 16



Масштаб 1 : 2000

Используемые условные знаки и обозначения: см. лист с Обзорной схемой границ

Подпись Собенина Е.Ю. Дата 5 мая 2021 г.

Место для оттиска печати (при наличии) лица, составившего описание местоположения границ объекта

ОПИСАНИЕ МЕСТОПОЛОЖЕНИЯ ГРАНИЦ

Челябинская область, Миасский городской округ, территориальная зона Т

План границ объекта

Выносной лист 17



Масштаб 1 : 2000

Используемые условные знаки и обозначения: см. лист с Обзорной схемой границ

Подпись Собенина Е.Ю. Дата 5 мая 2021 г.

Место для оттиска печати (при наличии) лица, составившего описание местоположения границ объекта

ОПИСАНИЕ МЕСТОПОЛОЖЕНИЯ ГРАНИЦ

Челябинская область, Миасский городской округ, территориальная зона Т

План границ объекта

Выносной лист 18

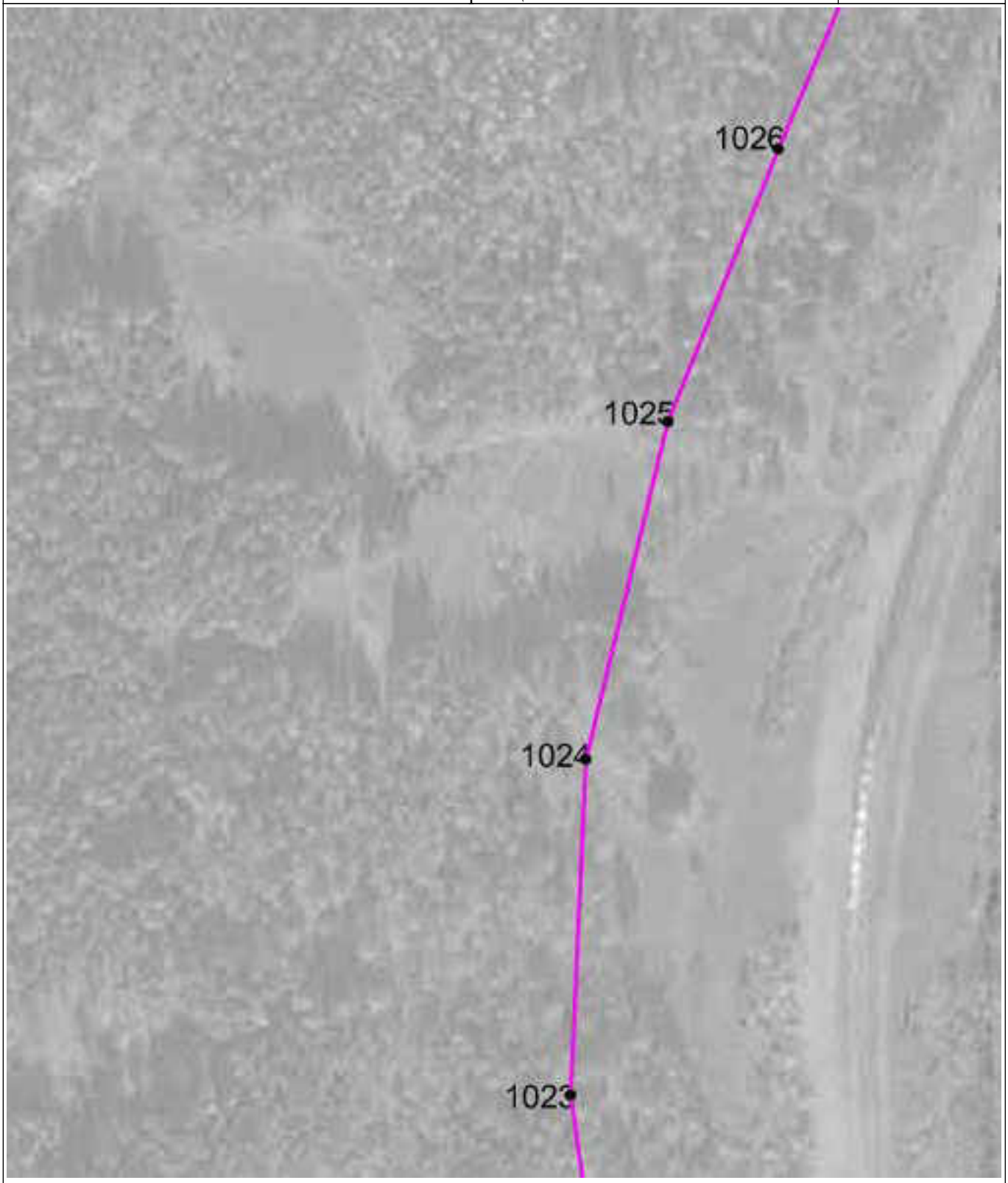

Масштаб 1 : 2000

Используемые условные знаки и обозначения: см. лист с Обзорной схемой границ

Подпись Собенина Е.Ю. Дата 5 мая 2021 г.

Место для оттиска печати (при наличии) лица, составившего описание местоположения границ объекта

ОПИСАНИЕ МЕСТОПОЛОЖЕНИЯ ГРАНИЦ

Челябинская область, Миасский городской округ, территориальная зона Т

План границ объекта

Выносной лист 19

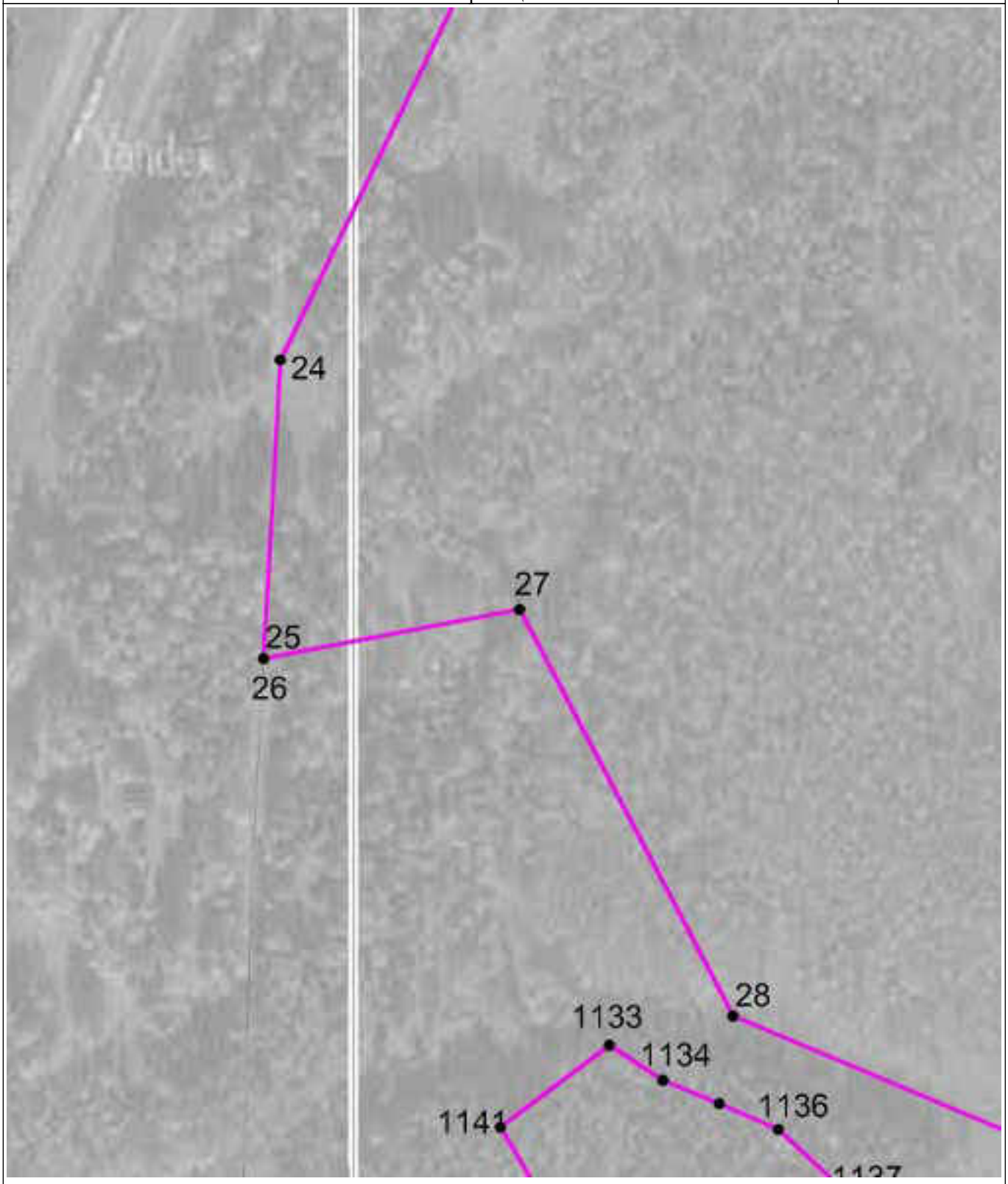

Масштаб 1 : 2000

Используемые условные знаки и обозначения: см. лист с Обзорной схемой границ

Подпись Собенина Е.Ю. Дата 5 мая 2021 г.

Место для оттиска печати (при наличии) лица, составившего описание местоположения границ объекта

ОПИСАНИЕ МЕСТОПОЛОЖЕНИЯ ГРАНИЦ

Челябинская область, Миасский городской округ, территориальная зона Т

План границ объекта

Выносной лист 20



Масштаб 1 : 2000

Используемые условные знаки и обозначения: см. лист с Обзорной схемой границ

Подпись Собенина Е.Ю. Дата 5 мая 2021 г.

Место для оттиска печати (при наличии) лица, составившего описание местоположения границ объекта

ОПИСАНИЕ МЕСТОПОЛОЖЕНИЯ ГРАНИЦ

Челябинская область, Миасский городской округ, территориальная зона Т

План границ объекта

Выносной лист 21



Масштаб 1 : 2000

Используемые условные знаки и обозначения: см. лист с Обзорной схемой границ

Подпись Собенина Е.Ю. Дата 5 мая 2021 г.

Место для оттиска печати (при наличии) лица, составившего описание местоположения границ объекта

ОПИСАНИЕ МЕСТОПОЛОЖЕНИЯ ГРАНИЦ

Челябинская область, Миасский городской округ, территориальная зона Т

План границ объекта

Выносной лист 22



Масштаб 1 : 2000

Используемые условные знаки и обозначения: см. лист с Обзорной схемой границ

Подпись Собенина Е.Ю. Дата 5 мая 2021 г.

Место для оттиска печати (при наличии) лица, составившего описание местоположения границ объекта

ОПИСАНИЕ МЕСТОПОЛОЖЕНИЯ ГРАНИЦ

Челябинская область, Миасский городской округ, территориальная зона Т

План границ объекта

Выносной лист 23



Масштаб 1 : 2000

Используемые условные знаки и обозначения: см. лист с Обзорной схемой границ

Подпись Собенина Е.Ю. Дата 5 мая 2021 г.

Место для оттиска печати (при наличии) лица, составившего описание местоположения границ объекта

ОПИСАНИЕ МЕСТОПОЛОЖЕНИЯ ГРАНИЦ

Челябинская область, Миасский городской округ, территориальная зона Т

План границ объекта

Выносной лист 24



Масштаб 1 : 2000

Используемые условные знаки и обозначения: см. лист с Обзорной схемой границ

Подпись Собенина Е.Ю. Дата 5 мая 2021 г.

Место для оттиска печати (при наличии) лица, составившего описание местоположения границ объекта

ОПИСАНИЕ МЕСТОПОЛОЖЕНИЯ ГРАНИЦ

Челябинская область, Миасский городской округ, территориальная зона Т

План границ объекта

Выносной лист 25



Масштаб 1 : 2000

Используемые условные знаки и обозначения: см. лист с Обзорной схемой границ

Подпись Собенина Е.Ю. Дата 5 мая 2021 г.

Место для оттиска печати (при наличии) лица, составившего описание местоположения границ объекта

ОПИСАНИЕ МЕСТОПОЛОЖЕНИЯ ГРАНИЦ

Челябинская область, Миасский городской округ, территориальная зона Т

План границ объекта

Выносной лист 26



Масштаб 1 : 2000

Используемые условные знаки и обозначения: см. лист с Обзорной схемой границ

Подпись Собенина Е.Ю. Дата 5 мая 2021 г.

Место для оттиска печати (при наличии) лица, составившего описание местоположения границ объекта

ОПИСАНИЕ МЕСТОПОЛОЖЕНИЯ ГРАНИЦ

Челябинская область, Миасский городской округ, территориальная зона Т

План границ объекта

Выносной лист 27



Масштаб 1 : 2000

Используемые условные знаки и обозначения: см. лист с Обзорной схемой границ

Подпись Собенина Е.Ю. Дата 5 мая 2021 г.

Место для оттиска печати (при наличии) лица, составившего описание местоположения границ объекта

ОПИСАНИЕ МЕСТОПОЛОЖЕНИЯ ГРАНИЦ

Челябинская область, Миасский городской округ, территориальная зона Т

План границ объекта

Выносной лист 28



Масштаб 1 : 2000

Используемые условные знаки и обозначения: см. лист с Обзорной схемой границ

Подпись Собенина Е.Ю. Дата 5 мая 2021 г.

Место для оттиска печати (при наличии) лица, составившего описание местоположения границ объекта

ОПИСАНИЕ МЕСТОПОЛОЖЕНИЯ ГРАНИЦ

Челябинская область, Миасский городской округ, территориальная зона Т

План границ объекта

Выносной лист 29



Масштаб 1 : 2000

Используемые условные знаки и обозначения: см. лист с Обзорной схемой границ

Подпись Собенина Е.Ю. Дата 5 мая 2021 г.

Место для оттиска печати (при наличии) лица, составившего описание местоположения границ объекта

ОПИСАНИЕ МЕСТОПОЛОЖЕНИЯ ГРАНИЦ

Челябинская область, Миасский городской округ, территориальная зона Т

План границ объекта

Выносной лист 30



Масштаб 1 : 2000

Используемые условные знаки и обозначения: см. лист с Обзорной схемой границ

Подпись Собенина Е.Ю. Дата 5 мая 2021 г.

Место для оттиска печати (при наличии) лица, составившего описание местоположения границ объекта

ОПИСАНИЕ МЕСТОПОЛОЖЕНИЯ ГРАНИЦ

Челябинская область, Миасский городской округ, территориальная зона Т

План границ объекта

Выносной лист 31



Масштаб 1 : 2000

Используемые условные знаки и обозначения: см. лист с Обзорной схемой границ

Подпись Собенина Е.Ю. Дата 5 мая 2021 г.

Место для оттиска печати (при наличии) лица, составившего описание местоположения границ объекта

ОПИСАНИЕ МЕСТОПОЛОЖЕНИЯ ГРАНИЦ

Челябинская область, Миасский городской округ, территориальная зона Т

План границ объекта

Выносной лист 32



Масштаб 1 : 2000

Используемые условные знаки и обозначения: см. лист с Обзорной схемой границ

Подпись Собенина Е.Ю. Дата 5 мая 2021 г.

Место для оттиска печати (при наличии) лица, составившего описание местоположения границ объекта

ОПИСАНИЕ МЕСТОПОЛОЖЕНИЯ ГРАНИЦ

Челябинская область, Миасский городской округ, территориальная зона Т

План границ объекта

Выносной лист 33



Масштаб 1 : 2000

Используемые условные знаки и обозначения: см. лист с Обзорной схемой границ

Подпись Собенина Е.Ю. Дата 5 мая 2021 г.

Место для оттиска печати (при наличии) лица, составившего описание местоположения границ объекта

ОПИСАНИЕ МЕСТОПОЛОЖЕНИЯ ГРАНИЦ

Челябинская область, Миасский городской округ, территориальная зона Т

План границ объекта

Выносной лист 34



Масштаб 1 : 2000

Используемые условные знаки и обозначения: см. лист с Обзорной схемой границ

Подпись Собенина Е.Ю. Дата 5 мая 2021 г.

Место для оттиска печати (при наличии) лица, составившего описание местоположения границ объекта

ОПИСАНИЕ МЕСТОПОЛОЖЕНИЯ ГРАНИЦ

Челябинская область, Миасский городской округ, территориальная зона Т

План границ объекта

Выносной лист 35



Масштаб 1 : 2000

Используемые условные знаки и обозначения: см. лист с Обзорной схемой границ

Подпись Собенина Е.Ю. Дата 5 мая 2021 г.

Место для оттиска печати (при наличии) лица, составившего описание местоположения границ объекта

ОПИСАНИЕ МЕСТОПОЛОЖЕНИЯ ГРАНИЦ

Челябинская область, Миасский городской округ, территориальная зона Т

План границ объекта

Выносной лист 36



Масштаб 1 : 2000

Используемые условные знаки и обозначения: см. лист с Обзорной схемой границ

Подпись Собенина Е.Ю. Дата 5 мая 2021 г.

Место для оттиска печати (при наличии) лица, составившего описание местоположения границ объекта

ОПИСАНИЕ МЕСТОПОЛОЖЕНИЯ ГРАНИЦ

Челябинская область, Миасский городской округ, территориальная зона Т

План границ объекта

Выносной лист 37



Масштаб 1 : 2000

Используемые условные знаки и обозначения: см. лист с Обзорной схемой границ

Подпись Собенина Е.Ю. Дата 5 мая 2021 г.

Место для оттиска печати (при наличии) лица, составившего описание местоположения границ объекта

ОПИСАНИЕ МЕСТОПОЛОЖЕНИЯ ГРАНИЦ

Челябинская область, Миасский городской округ, территориальная зона Т

План границ объекта

Выносной лист 38



Масштаб 1 : 2000

Используемые условные знаки и обозначения: см. лист с Обзорной схемой границ

Подпись Собенина Е.Ю. Дата 5 мая 2021 г.

Место для оттиска печати (при наличии) лица, составившего описание местоположения границ объекта

ОПИСАНИЕ МЕСТОПОЛОЖЕНИЯ ГРАНИЦ

Челябинская область, Миасский городской округ, территориальная зона Т

План границ объекта

Выносной лист 39



Масштаб 1 : 2000

Используемые условные знаки и обозначения: см. лист с Обзорной схемой границ

Подпись Собенина Е.Ю. Дата 5 мая 2021 г.

Место для оттиска печати (при наличии) лица, составившего описание местоположения границ объекта

ОПИСАНИЕ МЕСТОПОЛОЖЕНИЯ ГРАНИЦ

Челябинская область, Миасский городской округ, территориальная зона Т

План границ объекта

Выносной лист 40



Масштаб 1 : 2000

Используемые условные знаки и обозначения: см. лист с Обзорной схемой границ

Подпись Собенина Е.Ю. Дата 5 мая 2021 г.

Место для оттиска печати (при наличии) лица, составившего описание местоположения границ объекта

ОПИСАНИЕ МЕСТОПОЛОЖЕНИЯ ГРАНИЦ

Челябинская область, Миасский городской округ, территориальная зона Т

План границ объекта

Выносной лист 41



Масштаб 1 : 2000

Используемые условные знаки и обозначения: см. лист с Обзорной схемой границ

Подпись Собенина Е.Ю. Дата 5 мая 2021 г.

Место для оттиска печати (при наличии) лица, составившего описание местоположения границ объекта

ОПИСАНИЕ МЕСТОПОЛОЖЕНИЯ ГРАНИЦ

Челябинская область, Миасский городской округ, территориальная зона Т

План границ объекта

Выносной лист 42



Масштаб 1 : 2000

Используемые условные знаки и обозначения: см. лист с Обзорной схемой границ

Подпись Собенина Е.Ю. Дата 5 мая 2021 г.

Место для оттиска печати (при наличии) лица, составившего описание местоположения границ объекта

ОПИСАНИЕ МЕСТОПОЛОЖЕНИЯ ГРАНИЦ

Челябинская область, Миасский городской округ, территориальная зона Т

План границ объекта

Выносной лист 43



Масштаб 1 : 2000

Используемые условные знаки и обозначения: см. лист с Обзорной схемой границ

Подпись Собенина Е.Ю. Дата 5 мая 2021 г.

Место для оттиска печати (при наличии) лица, составившего описание местоположения границ объекта

ОПИСАНИЕ МЕСТОПОЛОЖЕНИЯ ГРАНИЦ

Челябинская область, Миасский городской округ, территориальная зона Т

План границ объекта

Выносной лист 44



Масштаб 1 : 2000

Используемые условные знаки и обозначения: см. лист с Обзорной схемой границ

Подпись Собенина Е.Ю. Дата 5 мая 2021 г.

Место для оттиска печати (при наличии) лица, составившего описание местоположения границ объекта

ОПИСАНИЕ МЕСТОПОЛОЖЕНИЯ ГРАНИЦ

Челябинская область, Миасский городской округ, территориальная зона Т

План границ объекта

Выносной лист 45



Масштаб 1 : 2000

Используемые условные знаки и обозначения: см. лист с Обзорной схемой границ

Подпись Собенина Е.Ю. Дата 5 мая 2021 г.

Место для оттиска печати (при наличии) лица, составившего описание местоположения границ объекта

ОПИСАНИЕ МЕСТОПОЛОЖЕНИЯ ГРАНИЦ

Челябинская область, Миасский городской округ, территориальная зона Т

План границ объекта

Выносной лист 46



Масштаб 1 : 2000

Используемые условные знаки и обозначения: см. лист с Обзорной схемой границ

Подпись Собенина Е.Ю. Дата 5 мая 2021 г.

Место для оттиска печати (при наличии) лица, составившего описание местоположения границ объекта

ОПИСАНИЕ МЕСТОПОЛОЖЕНИЯ ГРАНИЦ

Челябинская область, Миасский городской округ, территориальная зона Т

План границ объекта

Выносной лист 47



Масштаб 1 : 2000

Используемые условные знаки и обозначения: см. лист с Обзорной схемой границ

Подпись Собенина Е.Ю. Дата 5 мая 2021 г.

Место для оттиска печати (при наличии) лица, составившего описание местоположения границ объекта

ОПИСАНИЕ МЕСТОПОЛОЖЕНИЯ ГРАНИЦ

Челябинская область, Миасский городской округ, территориальная зона Т

План границ объекта

Выносной лист 48



Масштаб 1 : 2000

Используемые условные знаки и обозначения: см. лист с Обзорной схемой границ

Подпись Собенина Е.Ю. Дата 5 мая 2021 г.

Место для оттиска печати (при наличии) лица, составившего описание местоположения границ объекта

ОПИСАНИЕ МЕСТОПОЛОЖЕНИЯ ГРАНИЦ

Челябинская область, Миасский городской округ, территориальная зона Т

План границ объекта

Выносной лист 49



Масштаб 1 : 2000

Используемые условные знаки и обозначения: см. лист с Обзорной схемой границ

Подпись Собенина Е.Ю. Дата 5 мая 2021 г.

Место для оттиска печати (при наличии) лица, составившего описание местоположения границ объекта

ОПИСАНИЕ МЕСТОПОЛОЖЕНИЯ ГРАНИЦ

Челябинская область, Миасский городской округ, территориальная зона Т

План границ объекта

Выносной лист 50

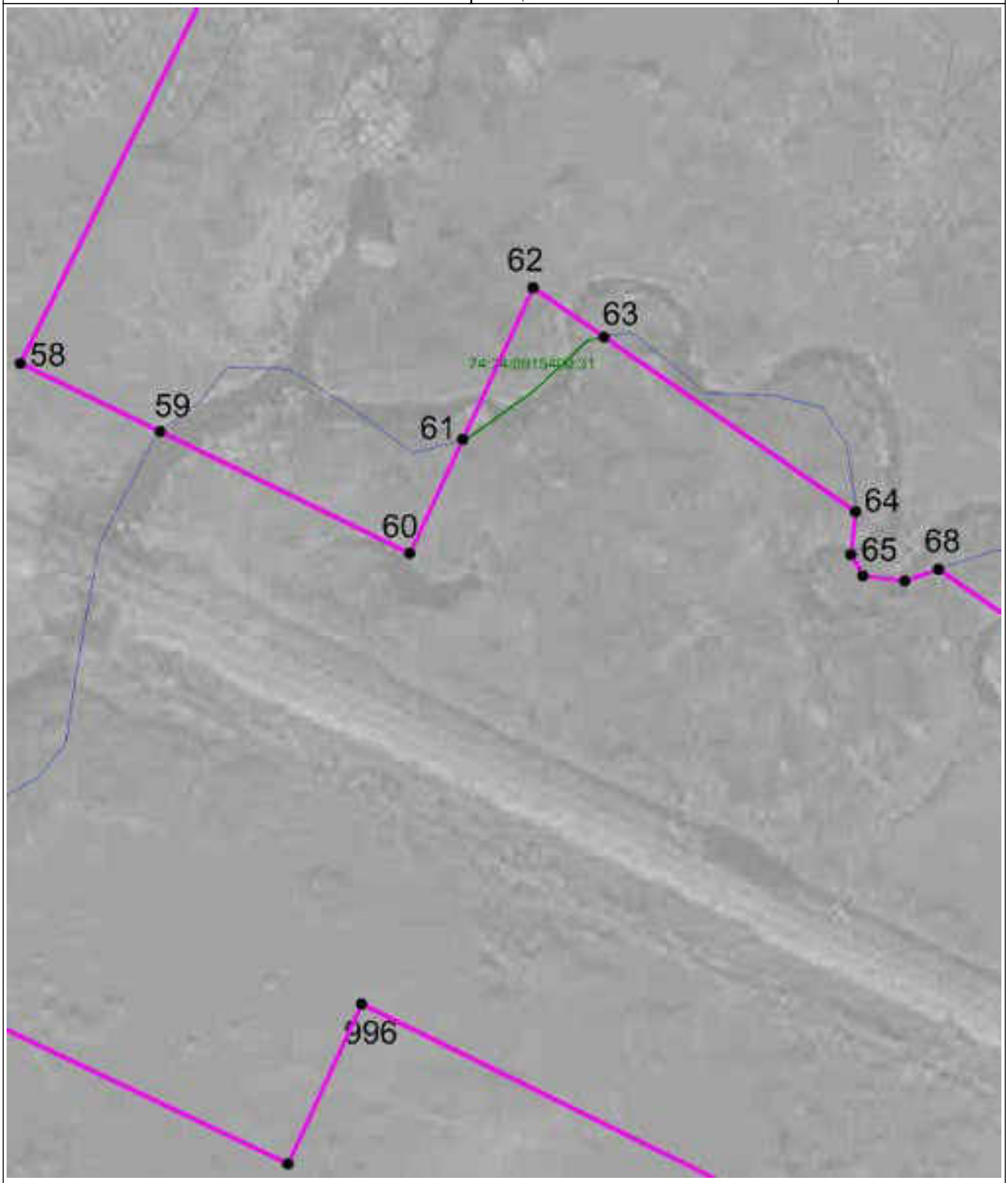

Масштаб 1 : 2000

Используемые условные знаки и обозначения: см. лист с Обзорной схемой границ

Подпись Собенина Е.Ю. Дата 5 мая 2021 г.

Место для оттиска печати (при наличии) лица, составившего описание местоположения границ объекта

ОПИСАНИЕ МЕСТОПОЛОЖЕНИЯ ГРАНИЦ

Челябинская область, Миасский городской округ, территориальная зона Т

План границ объекта

Выносной лист 51

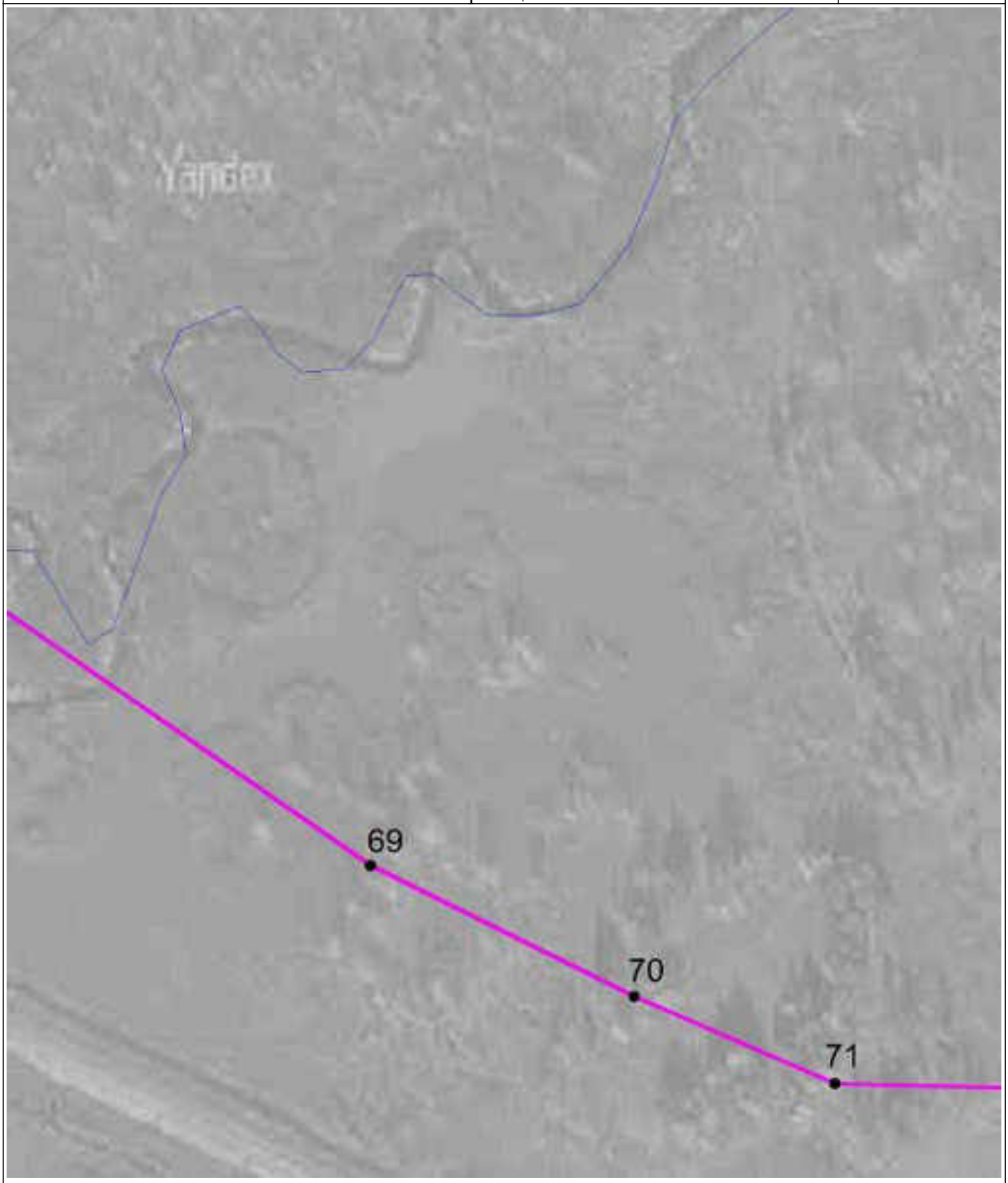

Масштаб 1 : 2000

Используемые условные знаки и обозначения: см. лист с Обзорной схемой границ

Подпись Собенина Е.Ю. Дата 5 мая 2021 г.

Место для оттиска печати (при наличии) лица, составившего описание местоположения границ объекта

ОПИСАНИЕ МЕСТОПОЛОЖЕНИЯ ГРАНИЦ

Челябинская область, Миасский городской округ, территориальная зона Т

План границ объекта | Выносной лист 52



Масштаб 1 : 2000

Используемые условные знаки и обозначения: см. лист с Обзорной схемой границ

Подпись Собенина Е.Ю. Дата 5 мая 2021 г.

Место для оттиска печати (при наличии) лица, составившего описание местоположения границ объекта

ОПИСАНИЕ МЕСТОПОЛОЖЕНИЯ ГРАНИЦ

Челябинская область, Миасский городской округ, территориальная зона Т

План границ объекта

Выносной лист 53

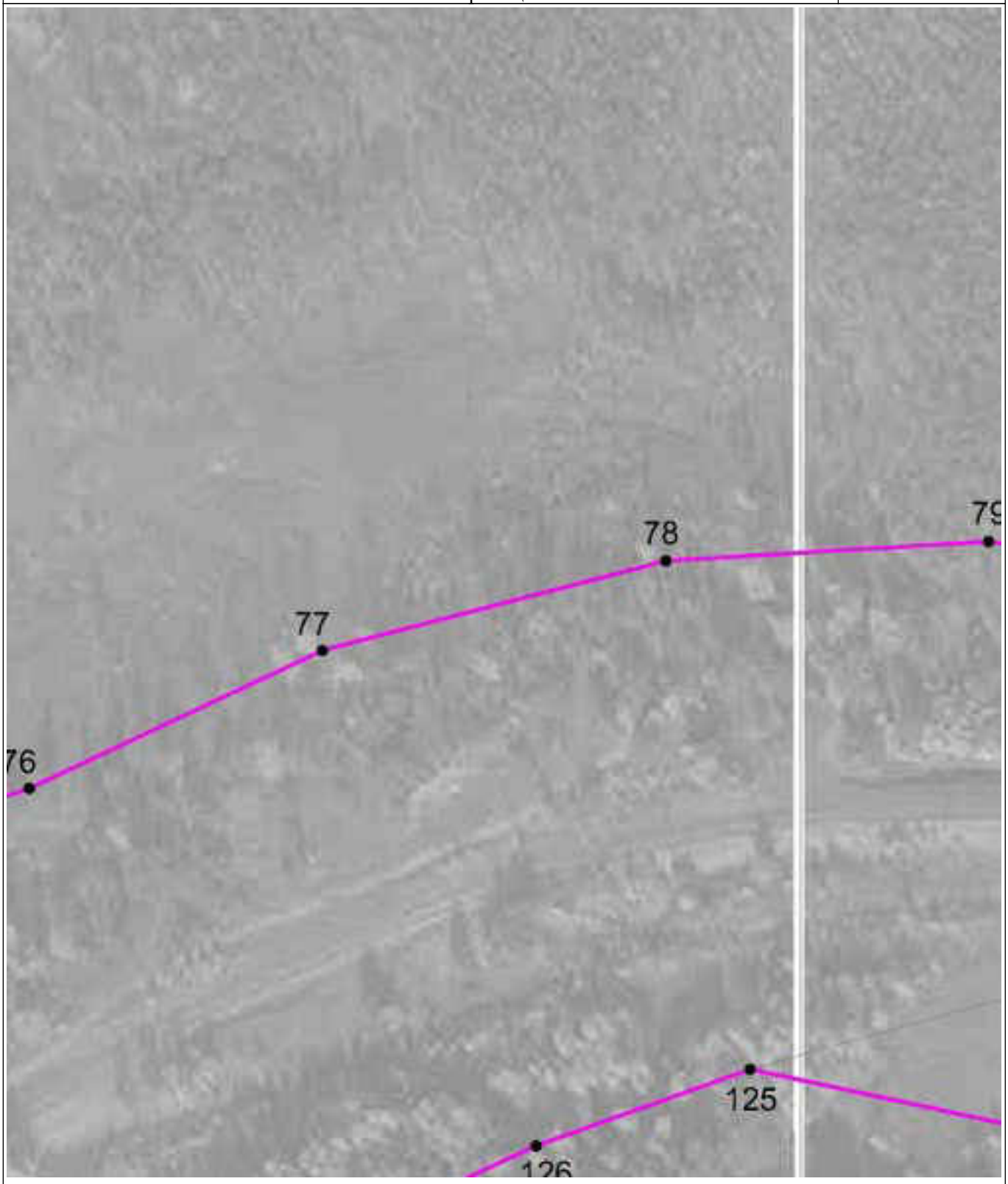

Масштаб 1 : 2000

Используемые условные знаки и обозначения: см. лист с Обзорной схемой границ

Подпись Собенина Е.Ю. Дата 5 мая 2021 г.

Место для оттиска печати (при наличии) лица, составившего описание местоположения границ объекта

ОПИСАНИЕ МЕСТОПОЛОЖЕНИЯ ГРАНИЦ

Челябинская область, Миасский городской округ, территориальная зона Т

План границ объекта

Выносной лист 54



Масштаб 1 : 2000

Используемые условные знаки и обозначения: см. лист с Обзорной схемой границ

Подпись Собенина Е.Ю. Дата 5 мая 2021 г.

Место для оттиска печати (при наличии) лица, составившего описание местоположения границ объекта

ОПИСАНИЕ МЕСТОПОЛОЖЕНИЯ ГРАНИЦ

Челябинская область, Миасский городской округ, территориальная зона Т

План границ объекта

Выносной лист 55

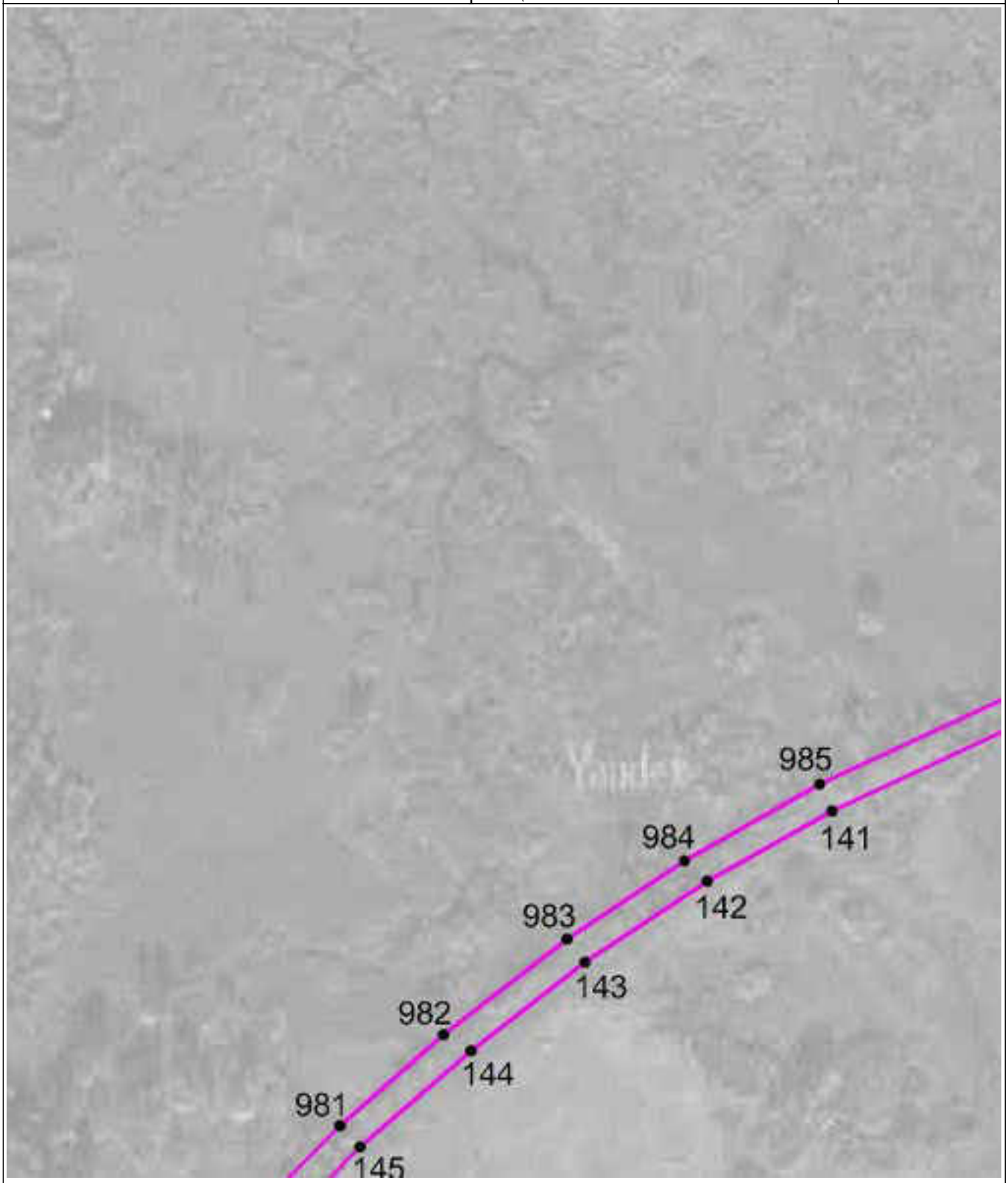

Масштаб 1 : 2000

Используемые условные знаки и обозначения: см. лист с Обзорной схемой границ

Подпись Собенина Е.Ю. Дата 5 мая 2021 г.

Место для оттиска печати (при наличии) лица, составившего описание местоположения границ объекта

ОПИСАНИЕ МЕСТОПОЛОЖЕНИЯ ГРАНИЦ

Челябинская область, Миасский городской округ, территориальная зона Т

План границ объекта

Выносной лист 56

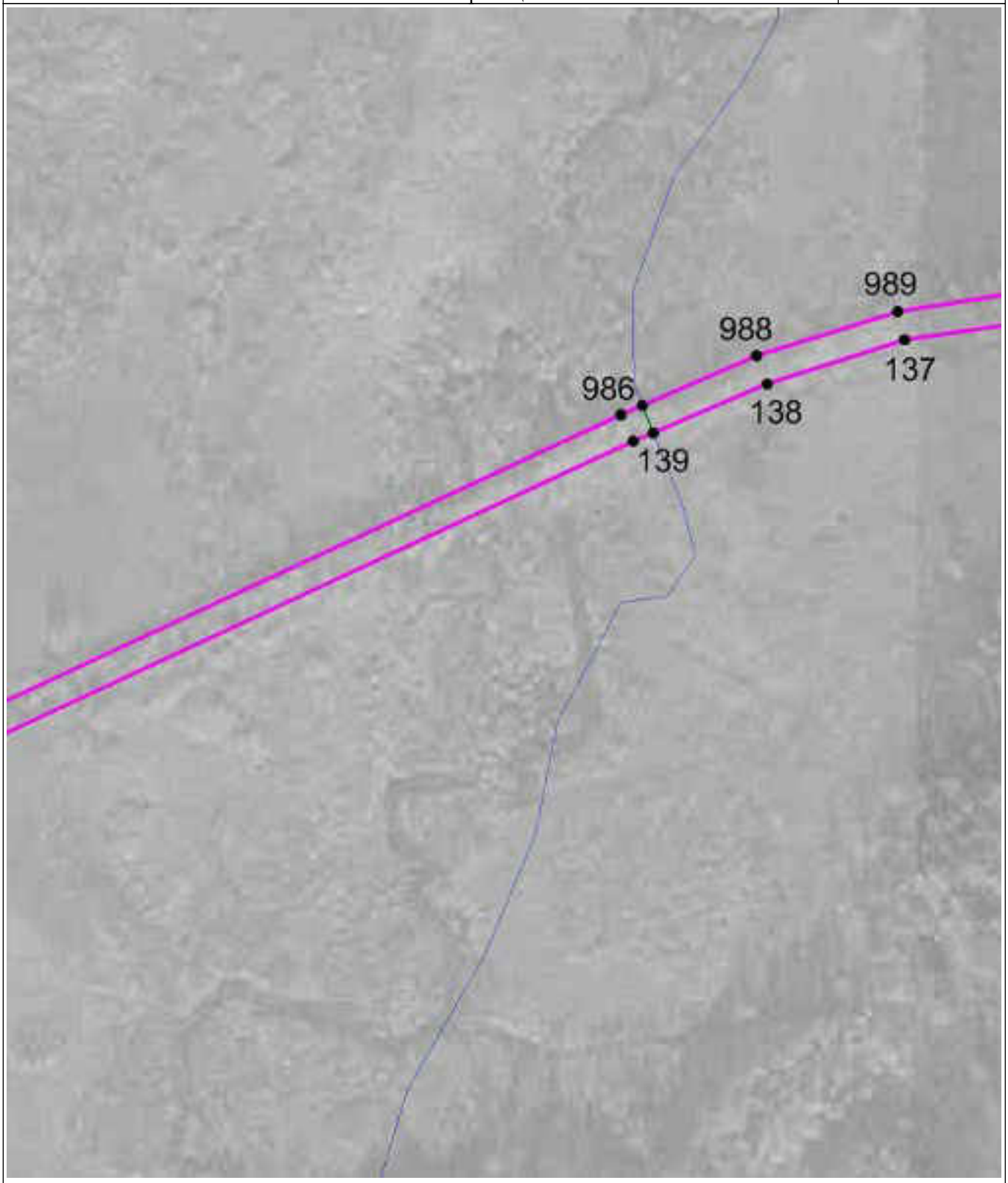

Масштаб 1 : 2000

Используемые условные знаки и обозначения: см. лист с Обзорной схемой границ

Подпись Собенина Е.Ю. Дата 5 мая 2021 г.

Место для оттиска печати (при наличии) лица, составившего описание местоположения границ объекта

ОПИСАНИЕ МЕСТОПОЛОЖЕНИЯ ГРАНИЦ

Челябинская область, Миасский городской округ, территориальная зона Т

План границ объекта

Выносной лист 57



Масштаб 1 : 2000

Используемые условные знаки и обозначения: см. лист с Обзорной схемой границ

Подпись Собенина Е.Ю. Дата 5 мая 2021 г.

Место для оттиска печати (при наличии) лица, составившего описание местоположения границ объекта

ОПИСАНИЕ МЕСТОПОЛОЖЕНИЯ ГРАНИЦ

Челябинская область, Миасский городской округ, территориальная зона Т

План границ объекта

Выносной лист 58



Масштаб 1 : 2000

Используемые условные знаки и обозначения: см. лист с Обзорной схемой границ

Подпись Собенина Е.Ю. Дата 5 мая 2021 г.

Место для оттиска печати (при наличии) лица, составившего описание местоположения границ объекта

ОПИСАНИЕ МЕСТОПОЛОЖЕНИЯ ГРАНИЦ

Челябинская область, Миасский городской округ, территориальная зона Т

План границ объекта

Выносной лист 59



Масштаб 1 : 2000

Используемые условные знаки и обозначения: см. лист с Обзорной схемой границ

Подпись Собенина Е.Ю. Дата 5 мая 2021 г.

Место для оттиска печати (при наличии) лица, составившего описание местоположения границ объекта

ОПИСАНИЕ МЕСТОПОЛОЖЕНИЯ ГРАНИЦ

Челябинская область, Миасский городской округ, территориальная зона Т

План границ объекта

Выносной лист 60



Масштаб 1 : 2000

Используемые условные знаки и обозначения: см. лист с Обзорной схемой границ

Подпись Собенина Е.Ю. Дата 5 мая 2021 г.

Место для оттиска печати (при наличии) лица, составившего описание местоположения границ объекта

ОПИСАНИЕ МЕСТОПОЛОЖЕНИЯ ГРАНИЦ

Челябинская область, Миасский городской округ, территориальная зона Т

План границ объекта

Выносной лист 61



Масштаб 1 : 2000

Используемые условные знаки и обозначения: см. лист с Обзорной схемой границ

Подпись Собенина Е.Ю. Дата 5 мая 2021 г.

Место для оттиска печати (при наличии) лица, составившего описание местоположения границ объекта

ОПИСАНИЕ МЕСТОПОЛОЖЕНИЯ ГРАНИЦ

Челябинская область, Миасский городской округ, территориальная зона Т

План границ объекта

Выносной лист 62



Масштаб 1 : 2000

Используемые условные знаки и обозначения: см. лист с Обзорной схемой границ

Подпись Собенина Е.Ю. Дата 5 мая 2021 г.

Место для оттиска печати (при наличии) лица, составившего описание местоположения границ объекта

ОПИСАНИЕ МЕСТОПОЛОЖЕНИЯ ГРАНИЦ

Челябинская область, Миасский городской округ, территориальная зона Т

План границ объекта

Выносной лист 63

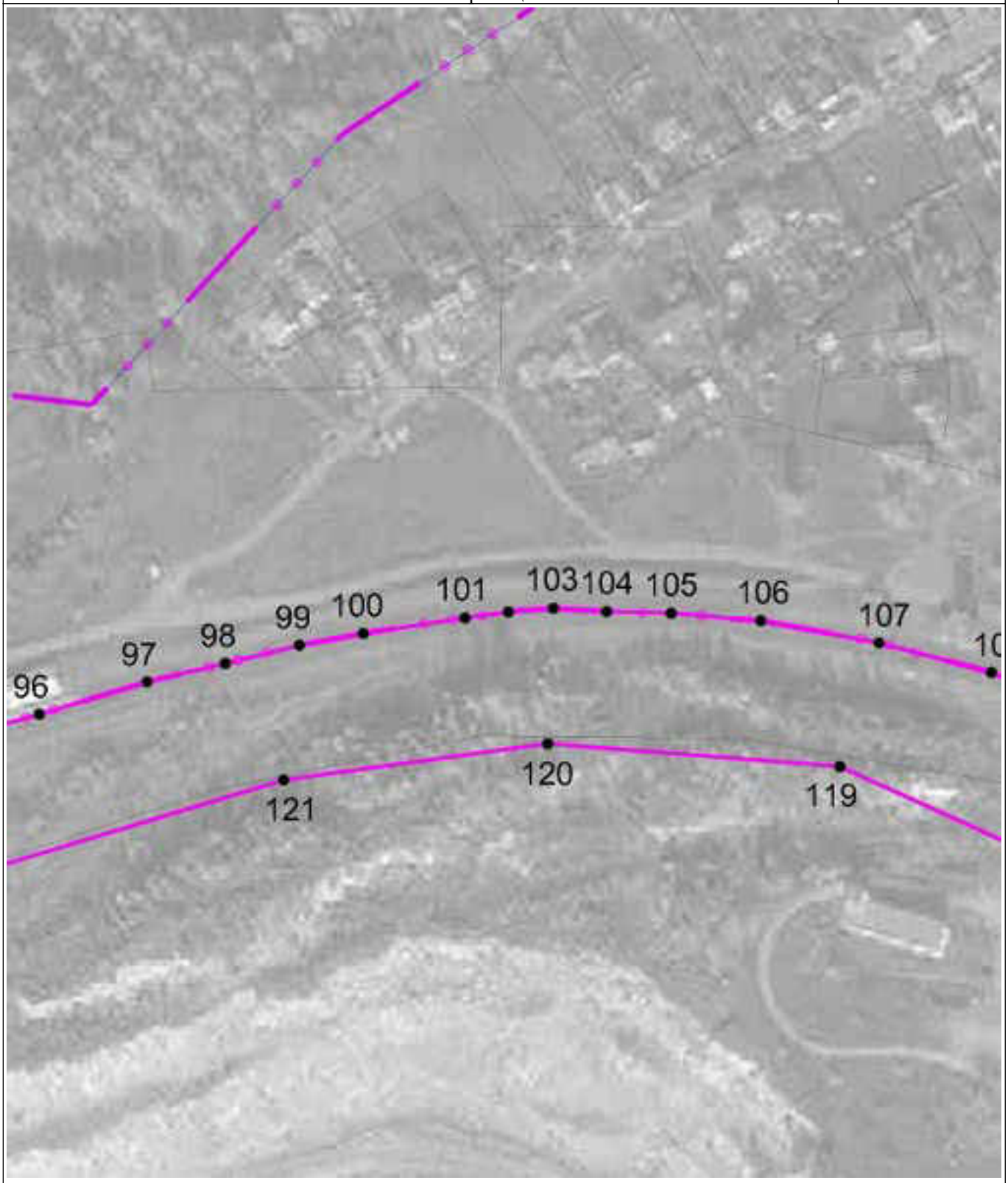

Масштаб 1 : 2000

Используемые условные знаки и обозначения: см. лист с Обзорной схемой границ

Подпись Собенина Е.Ю. Дата 5 мая 2021 г.

Место для оттиска печати (при наличии) лица, составившего описание местоположения границ объекта

ОПИСАНИЕ МЕСТОПОЛОЖЕНИЯ ГРАНИЦ

Челябинская область, Миасский городской округ, территориальная зона Т

План границ объекта

Выносной лист 64

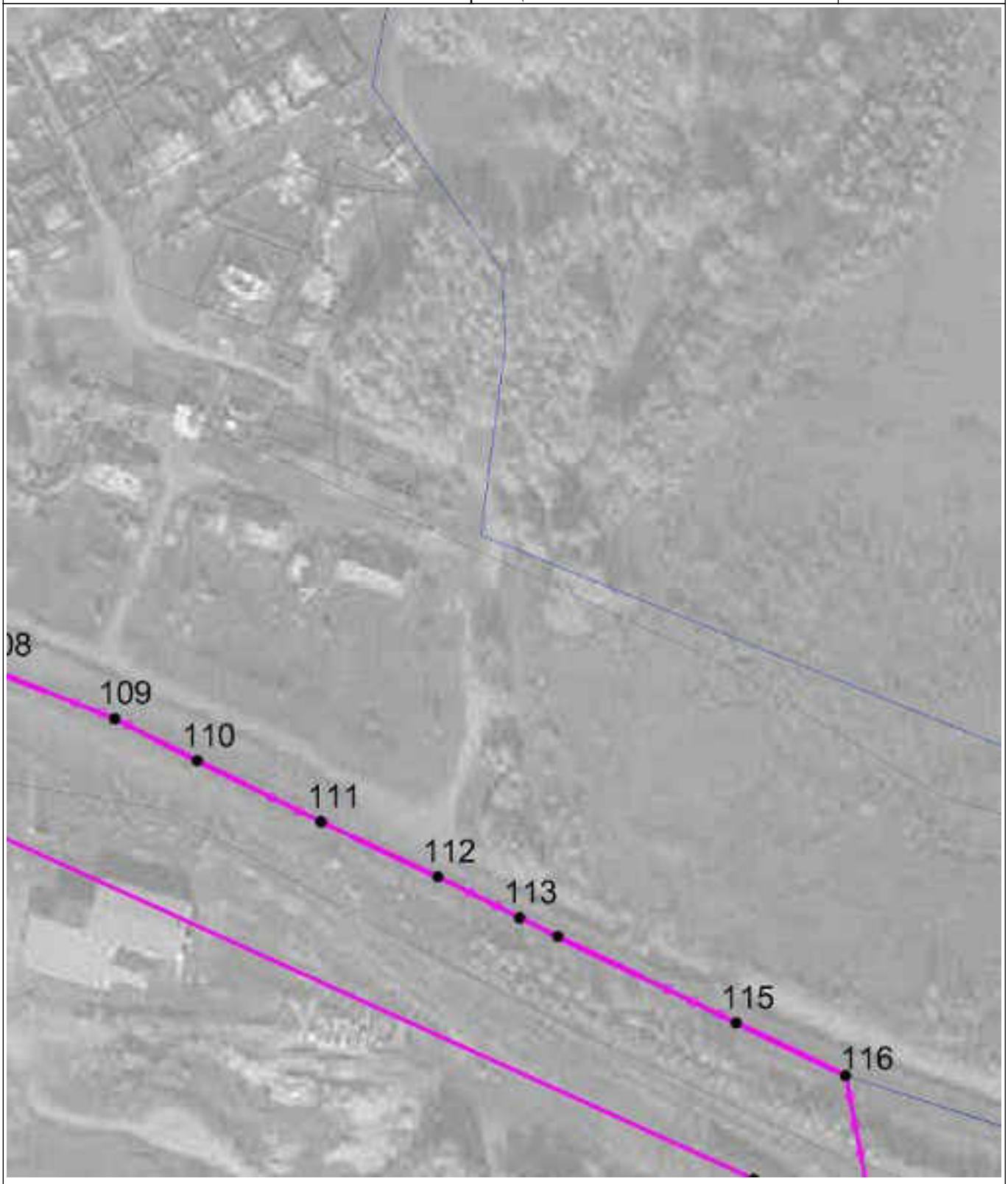

Масштаб 1 : 2000

Используемые условные знаки и обозначения: см. лист с Обзорной схемой границ

Подпись Собенина Е.Ю. Дата 5 мая 2021 г.

Место для оттиска печати (при наличии) лица, составившего описание местоположения границ объекта

ОПИСАНИЕ МЕСТОПОЛОЖЕНИЯ ГРАНИЦ

Челябинская область, Миасский городской округ, территориальная зона Т

План границ объекта

Выносной лист 65



Масштаб 1 : 2000

Используемые условные знаки и обозначения: см. лист с Обзорной схемой границ

Подпись Собенина Е.Ю. Дата 5 мая 2021 г.

Место для оттиска печати (при наличии) лица, составившего описание местоположения границ объекта

ОПИСАНИЕ МЕСТОПОЛОЖЕНИЯ ГРАНИЦ

Челябинская область, Миасский городской округ, территориальная зона Т

План границ объекта

Выносной лист 66

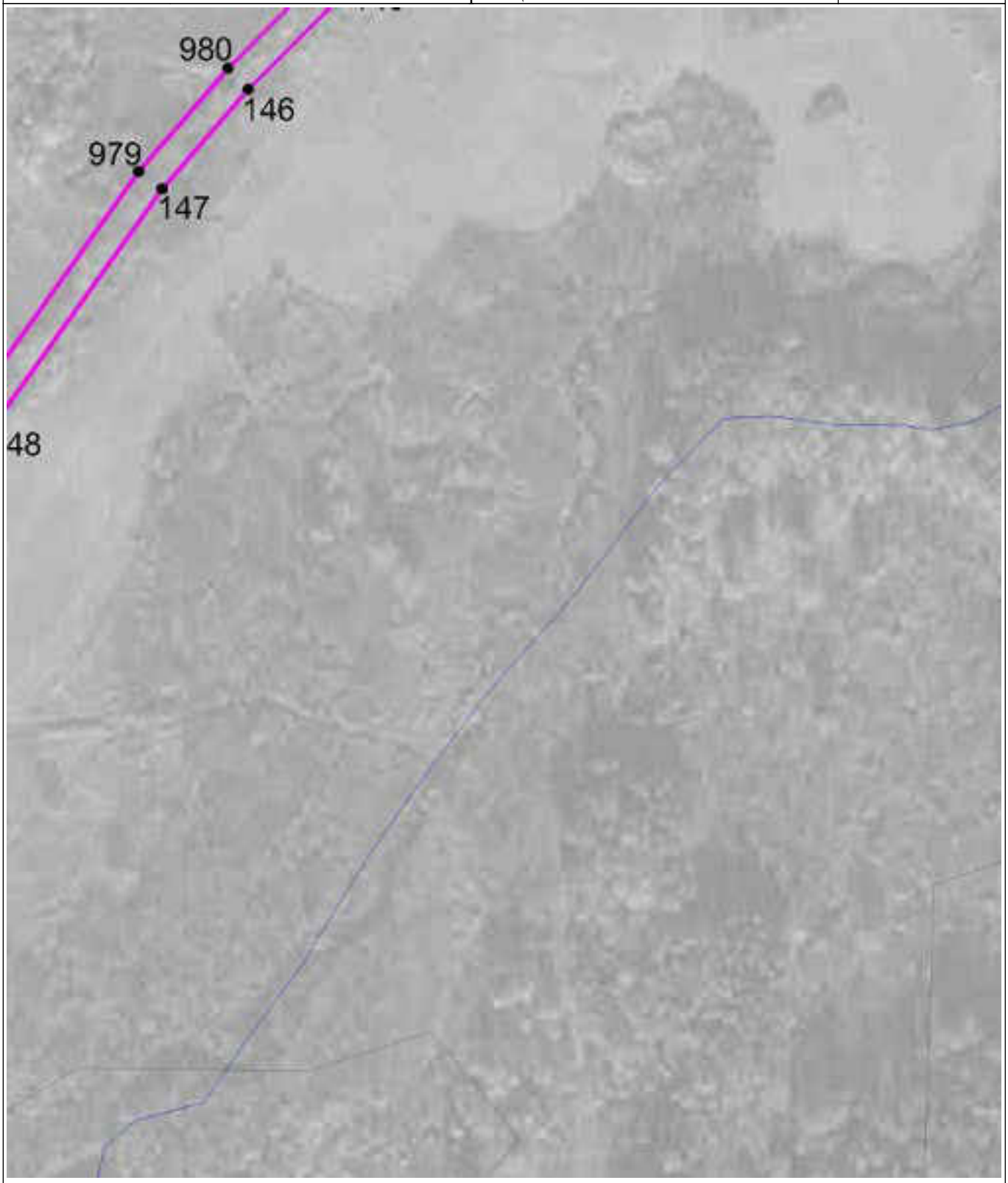

Масштаб 1 : 2000

Используемые условные знаки и обозначения: см. лист с Обзорной схемой границ

Подпись Собенина Е.Ю. Дата 5 мая 2021 г.

Место для оттиска печати (при наличии) лица, составившего описание местоположения границ объекта

ОПИСАНИЕ МЕСТОПОЛОЖЕНИЯ ГРАНИЦ

Челябинская область, Миасский городской округ, территориальная зона Т

План границ объекта

Выносной лист 67



Масштаб 1 : 2000

Используемые условные знаки и обозначения: см. лист с Обзорной схемой границ

Подпись Собенина Е.Ю. Дата 5 мая 2021 г.

Место для оттиска печати (при наличии) лица, составившего описание местоположения границ объекта

ОПИСАНИЕ МЕСТОПОЛОЖЕНИЯ ГРАНИЦ

Челябинская область, Миасский городской округ, территориальная зона Т

План границ объекта

Выносной лист 68



Масштаб 1 : 2000

Используемые условные знаки и обозначения: см. лист с Обзорной схемой границ

Подпись Собенина Е.Ю. Дата 5 мая 2021 г.

Место для оттиска печати (при наличии) лица, составившего описание местоположения границ объекта

ОПИСАНИЕ МЕСТОПОЛОЖЕНИЯ ГРАНИЦ

Челябинская область, Миасский городской округ, территориальная зона Т

План границ объекта

Выносной лист 69

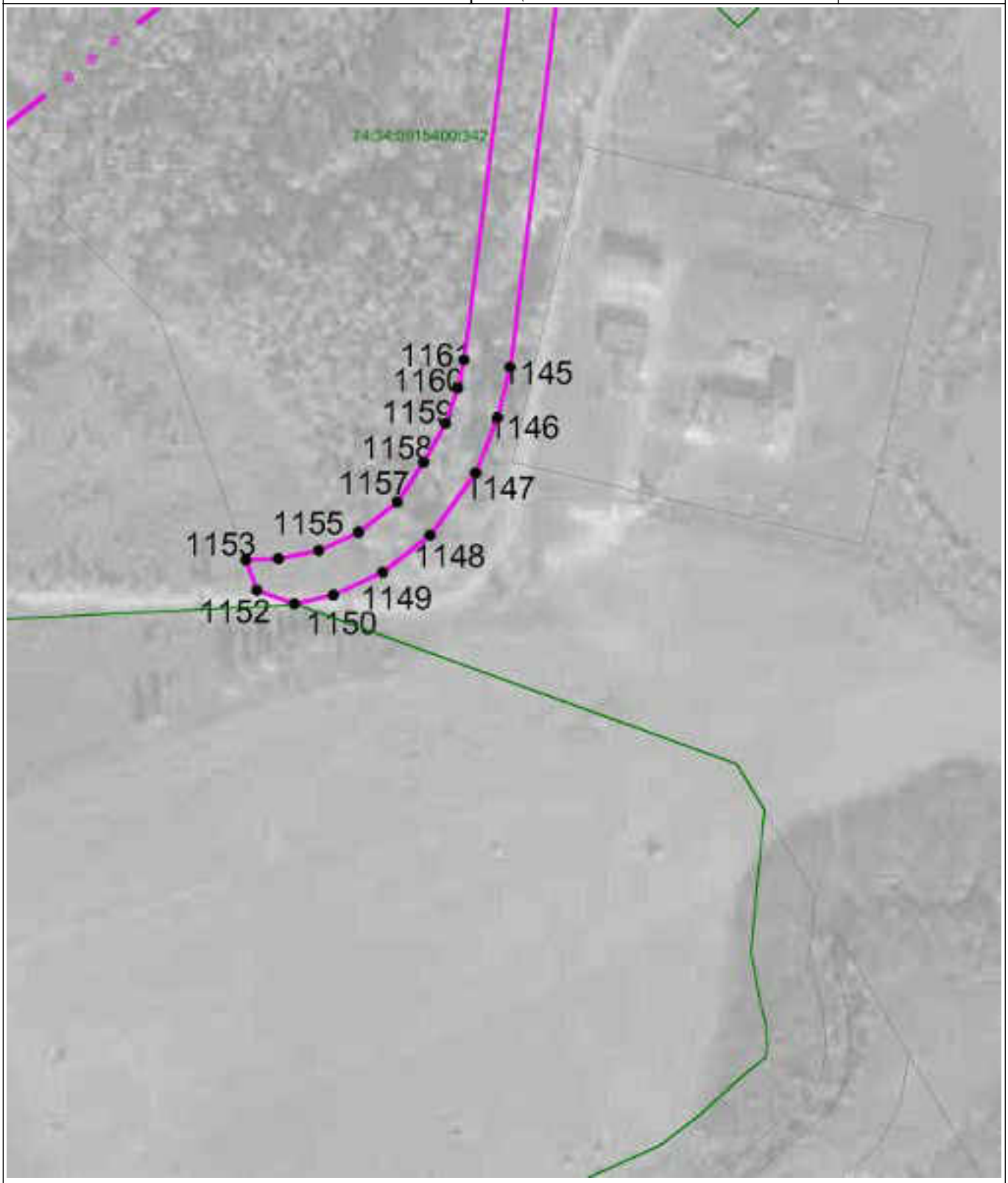

Масштаб 1 : 2000

Используемые условные знаки и обозначения: см. лист с Обзорной схемой границ

Подпись Собенина Е.Ю. Дата 5 мая 2021 г.

Место для оттиска печати (при наличии) лица, составившего описание местоположения границ объекта

ОПИСАНИЕ МЕСТОПОЛОЖЕНИЯ ГРАНИЦ

Челябинская область, Миасский городской округ, территориальная зона Т

План границ объекта | Выносной лист 70

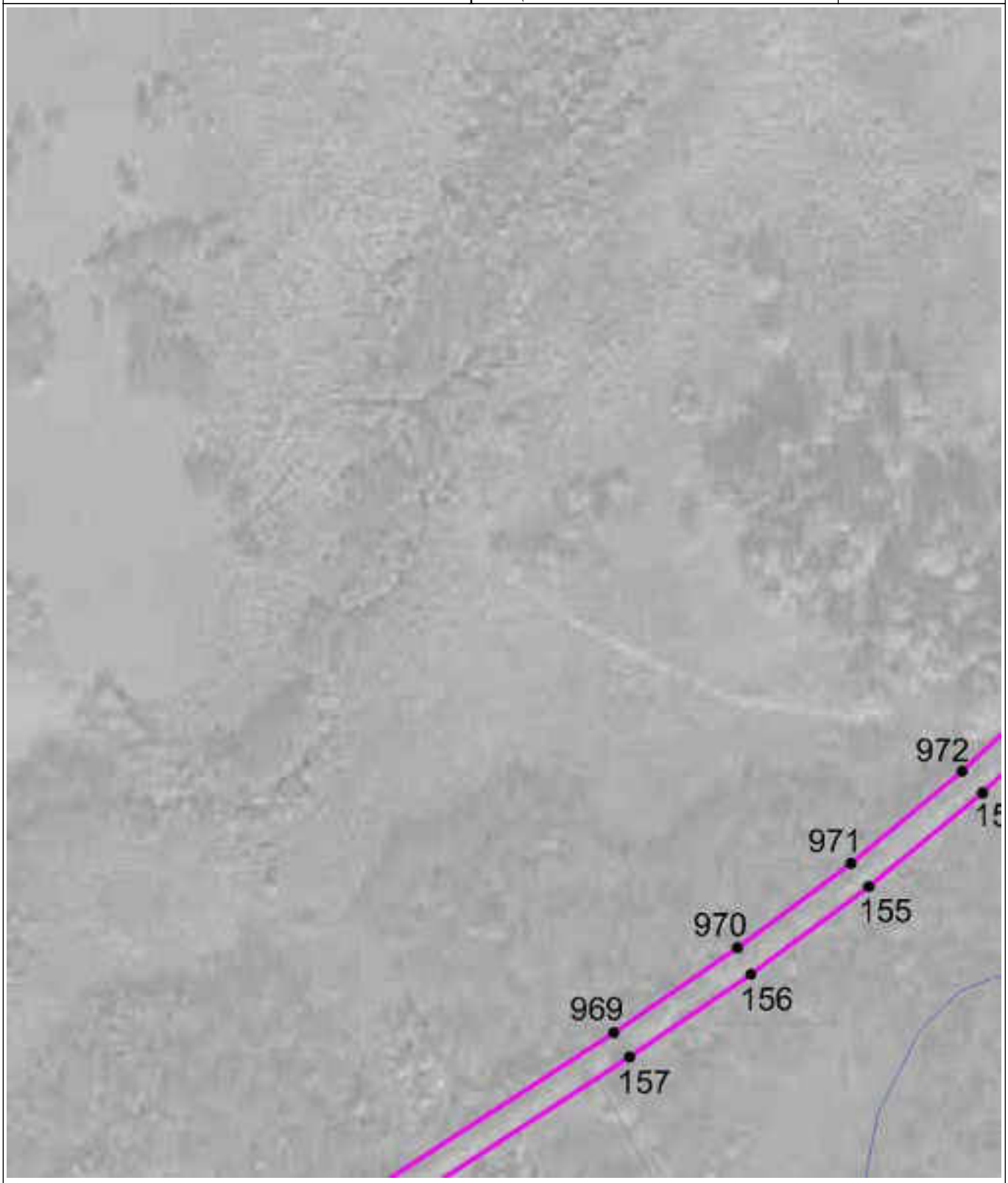

Масштаб 1 : 2000

Используемые условные знаки и обозначения: см. лист с Обзорной схемой границ

Подпись Собенина Е.Ю. Дата 5 мая 2021 г.

Место для оттиска печати (при наличии) лица, составившего описание местоположения границ объекта

ОПИСАНИЕ МЕСТОПОЛОЖЕНИЯ ГРАНИЦ

Челябинская область, Миасский городской округ, территориальная зона Т

План границ объекта

Выносной лист 71

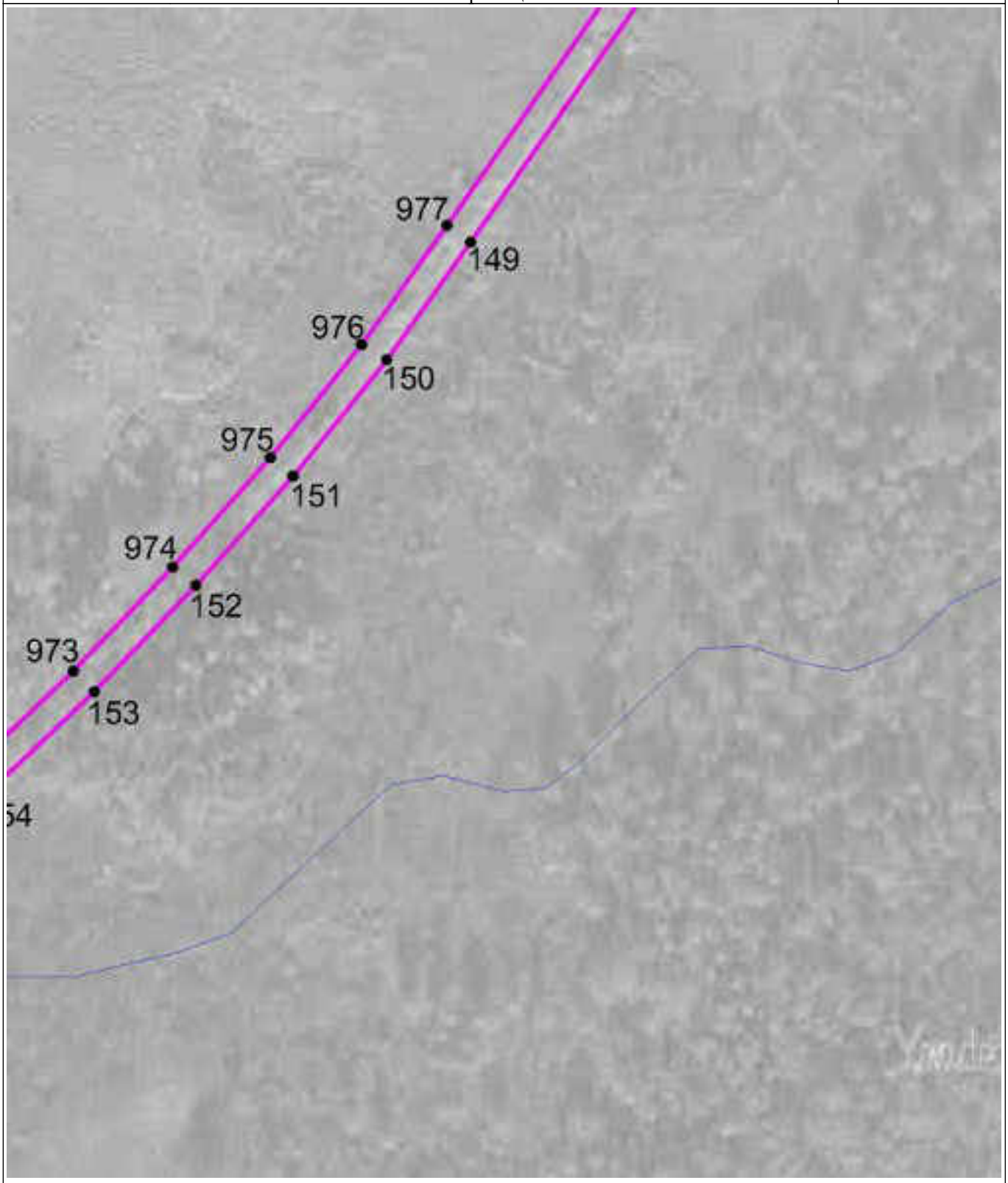

Масштаб 1 : 2000

Используемые условные знаки и обозначения: см. лист с Обзорной схемой границ

Подпись Собенина Е.Ю. Дата 5 мая 2021 г.

Место для оттиска печати (при наличии) лица, составившего описание местоположения границ объекта

ОПИСАНИЕ МЕСТОПОЛОЖЕНИЯ ГРАНИЦ

Челябинская область, Миасский городской округ, территориальная зона Т

План границ объекта

Выносной лист 72



Масштаб 1 : 2000

Используемые условные знаки и обозначения: см. лист с Обзорной схемой границ

Подпись Собенина Е.Ю. Дата 5 мая 2021 г.

Место для оттиска печати (при наличии) лица, составившего описание местоположения границ объекта

ОПИСАНИЕ МЕСТОПОЛОЖЕНИЯ ГРАНИЦ

Челябинская область, Миасский городской округ, территориальная зона Т

План границ объекта | Выносной лист 73



Масштаб 1 : 2000

Используемые условные знаки и обозначения: см. лист с Обзорной схемой границ

Подпись Собенина Е.Ю. Дата 5 мая 2021 г.

Место для оттиска печати (при наличии) лица, составившего описание местоположения границ объекта

ОПИСАНИЕ МЕСТОПОЛОЖЕНИЯ ГРАНИЦ

Челябинская область, Миасский городской округ, территориальная зона Т

План границ объекта

Выносной лист 74



Масштаб 1 : 2000

Используемые условные знаки и обозначения: см. лист с Обзорной схемой границ

Подпись Собенина Е.Ю. Дата 5 мая 2021 г.

Место для оттиска печати (при наличии) лица, составившего описание местоположения границ объекта

ОПИСАНИЕ МЕСТОПОЛОЖЕНИЯ ГРАНИЦ

Челябинская область, Миасский городской округ, территориальная зона Т

План границ объекта

Выносной лист 75

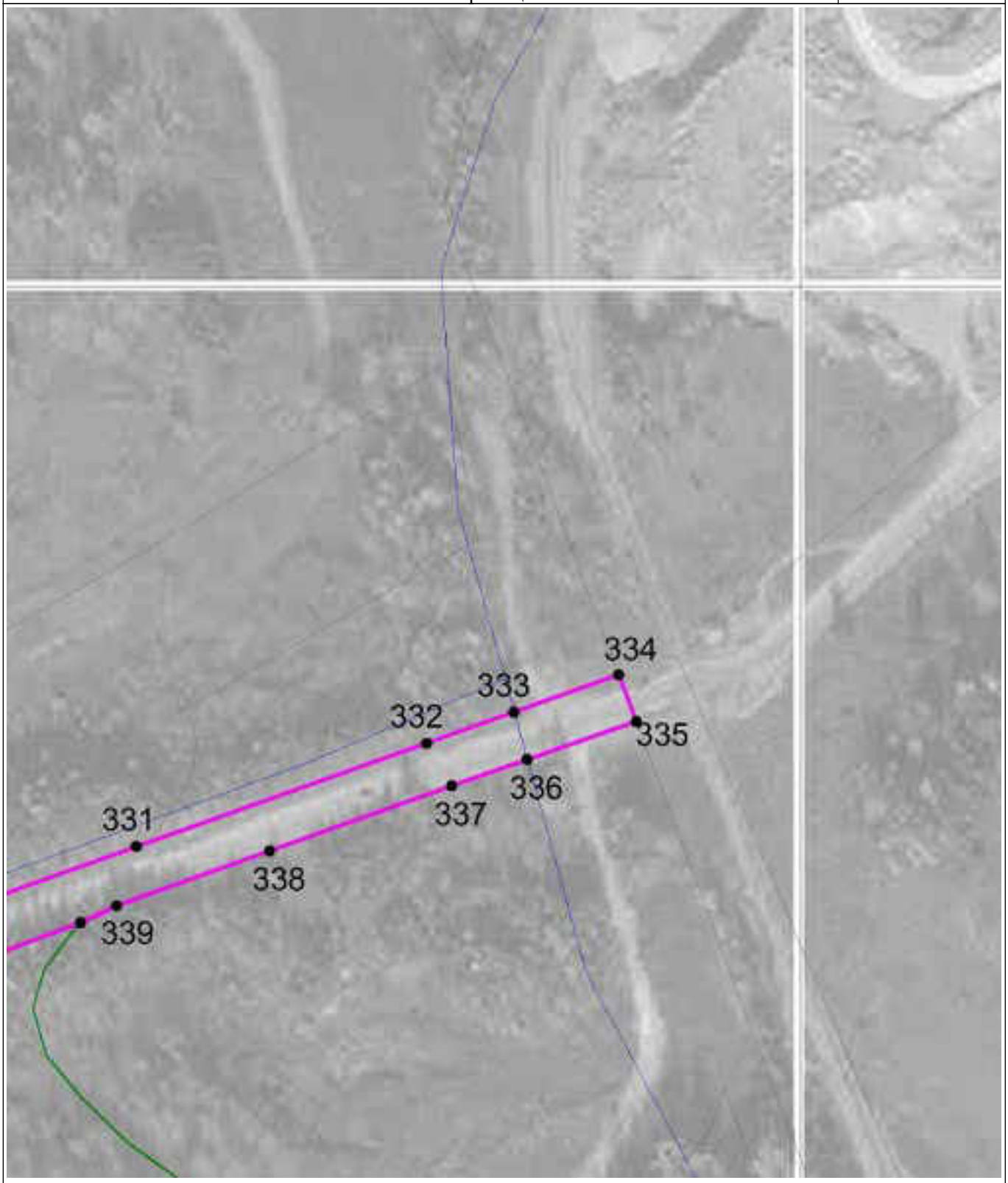

Масштаб 1 : 2000

Используемые условные знаки и обозначения: см. лист с Обзорной схемой границ

Подпись Собенина Е.Ю. Дата 5 мая 2021 г.

Место для оттиска печати (при наличии) лица, составившего описание местоположения границ объекта

ОПИСАНИЕ МЕСТОПОЛОЖЕНИЯ ГРАНИЦ

Челябинская область, Миасский городской округ, территориальная зона Т

План границ объекта

Выносной лист 76



Масштаб 1 : 2000

Используемые условные знаки и обозначения: см. лист с Обзорной схемой границ

Подпись Собенина Е.Ю. Дата 5 мая 2021 г.

Место для оттиска печати (при наличии) лица, составившего описание местоположения границ объекта

ОПИСАНИЕ МЕСТОПОЛОЖЕНИЯ ГРАНИЦ

Челябинская область, Миасский городской округ, территориальная зона Т

План границ объекта

Выносной лист 77



Масштаб 1 : 2000

Используемые условные знаки и обозначения: см. лист с Обзорной схемой границ

Подпись Собенина Е.Ю. Дата 5 мая 2021 г.

Место для оттиска печати (при наличии) лица, составившего описание местоположения границ объекта

ОПИСАНИЕ МЕСТОПОЛОЖЕНИЯ ГРАНИЦ

Челябинская область, Миасский городской округ, территориальная зона Т

План границ объекта

Выносной лист 78

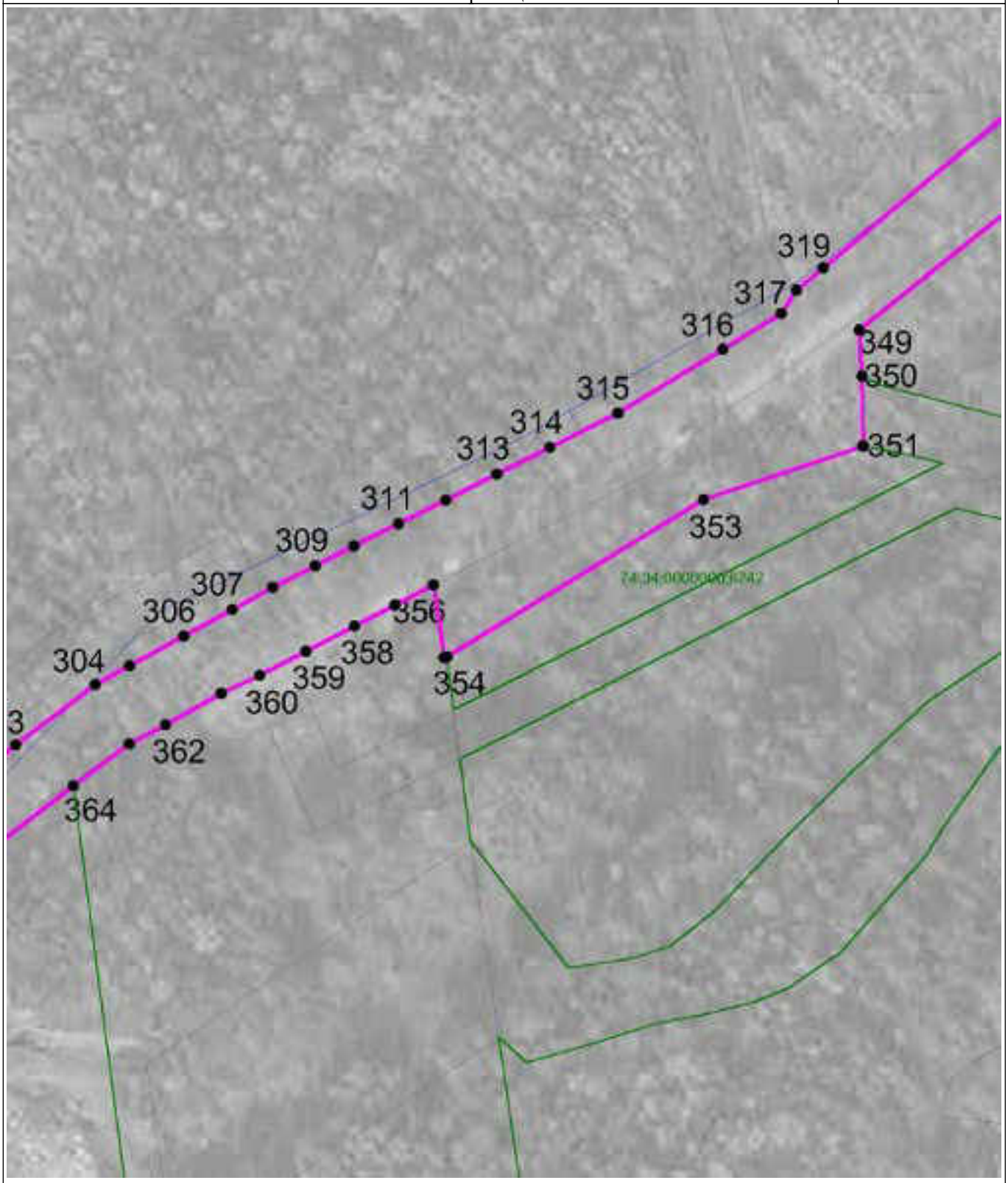

Масштаб 1 : 2000

Используемые условные знаки и обозначения: см. лист с Обзорной схемой границ

Подпись Собенина Е.Ю. Дата 5 мая 2021 г.

Место для оттиска печати (при наличии) лица, составившего описание местоположения границ объекта

ОПИСАНИЕ МЕСТОПОЛОЖЕНИЯ ГРАНИЦ

Челябинская область, Миасский городской округ, территориальная зона Т

План границ объекта | Выносной лист 79

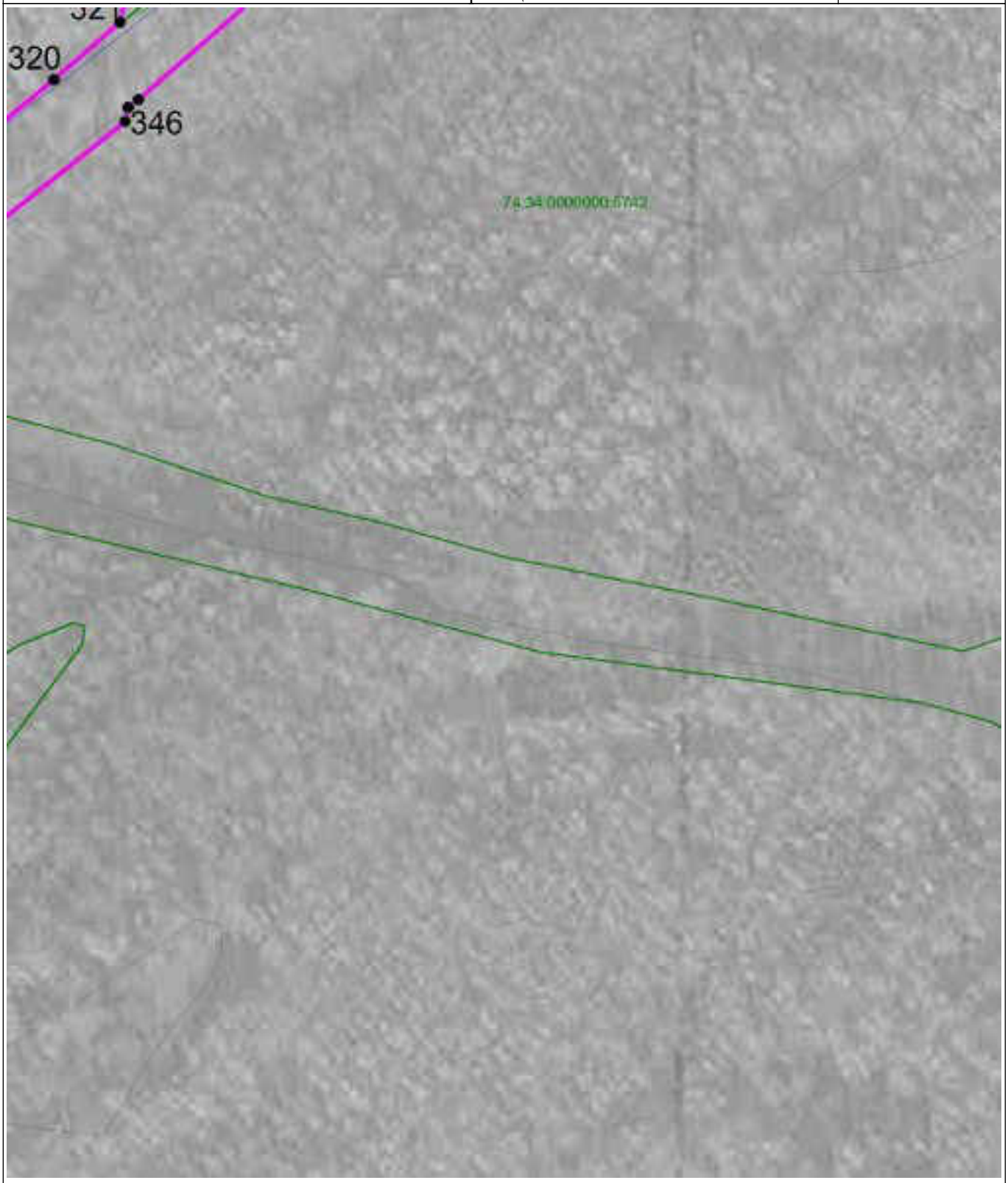

Масштаб 1 : 2000

Используемые условные знаки и обозначения: см. лист с Обзорной схемой границ

Подпись Собенина Е.Ю. Дата 5 мая 2021 г.

Место для оттиска печати (при наличии) лица, составившего описание местоположения границ объекта

ОПИСАНИЕ МЕСТОПОЛОЖЕНИЯ ГРАНИЦ

Челябинская область, Миасский городской округ, территориальная зона Т

План границ объекта

Выносной лист 80



Масштаб 1 : 2000

Используемые условные знаки и обозначения: см. лист с Обзорной схемой границ

Подпись Собенина Е.Ю. Дата 5 мая 2021 г.

Место для оттиска печати (при наличии) лица, составившего описание местоположения границ объекта

ОПИСАНИЕ МЕСТОПОЛОЖЕНИЯ ГРАНИЦ

Челябинская область, Миасский городской округ, территориальная зона Т

План границ объекта

Выносной лист 81

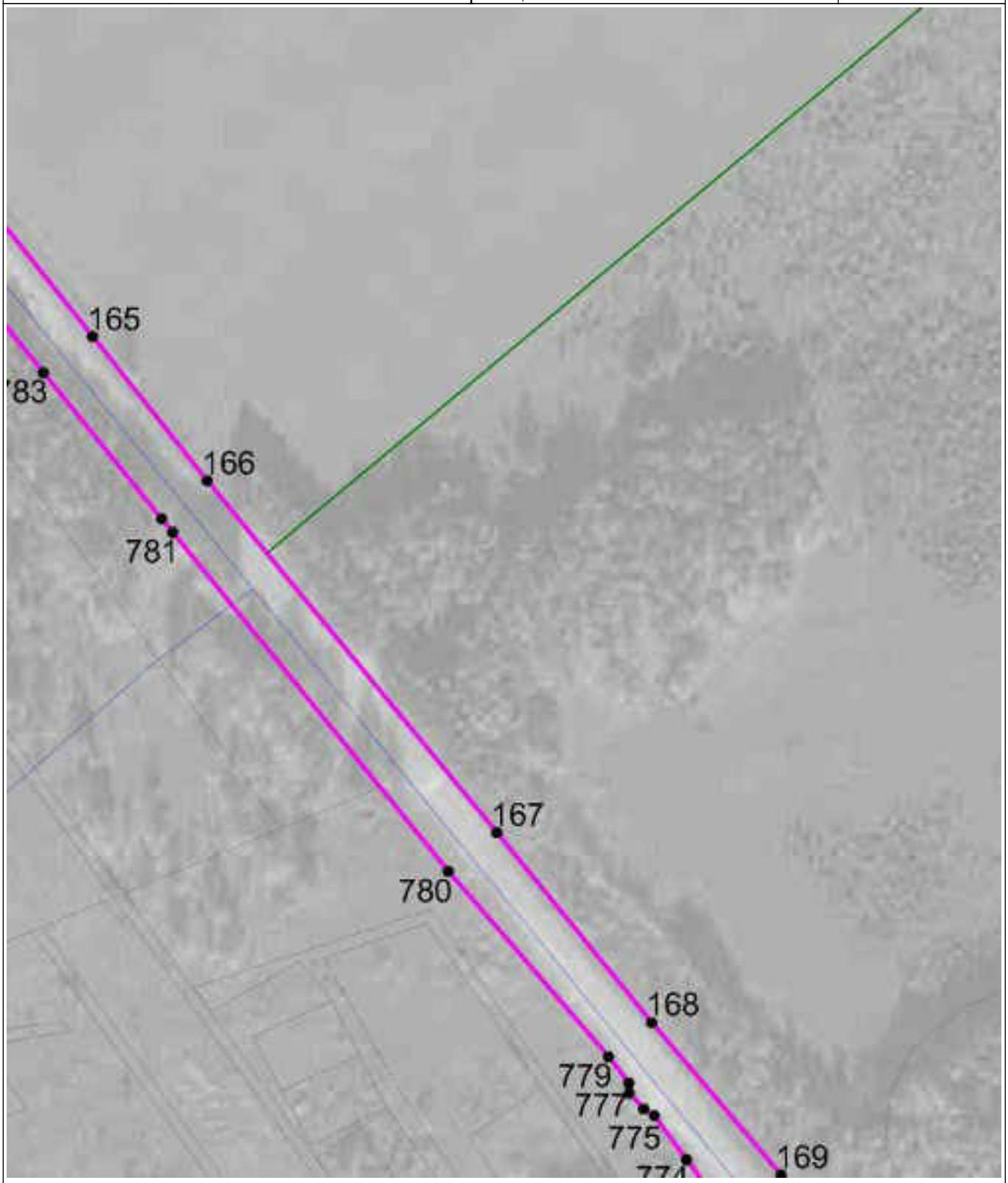

Масштаб 1 : 2000

Используемые условные знаки и обозначения: см. лист с Обзорной схемой границ

Подпись Собенина Е.Ю. Дата 5 мая 2021 г.

Место для оттиска печати (при наличии) лица, составившего описание местоположения границ объекта

ОПИСАНИЕ МЕСТОПОЛОЖЕНИЯ ГРАНИЦ

Челябинская область, Миасский городской округ, территориальная зона Т

План границ объекта

Выносной лист 82



Масштаб 1 : 2000

Используемые условные знаки и обозначения: см. лист с Обзорной схемой границ

Подпись Собенина Е.Ю. Дата 5 мая 2021 г.

Место для оттиска печати (при наличии) лица, составившего описание местоположения границ объекта

ОПИСАНИЕ МЕСТОПОЛОЖЕНИЯ ГРАНИЦ

Челябинская область, Миасский городской округ, территориальная зона Т

План границ объекта

Выносной лист 83



Масштаб 1 : 2000

Используемые условные знаки и обозначения: см. лист с Обзорной схемой границ

Подпись Собенина Е.Ю. Дата 5 мая 2021 г.

Место для оттиска печати (при наличии) лица, составившего описание местоположения границ объекта

ОПИСАНИЕ МЕСТОПОЛОЖЕНИЯ ГРАНИЦ

Челябинская область, Миасский городской округ, территориальная зона Т

План границ объекта

Выносной лист 84

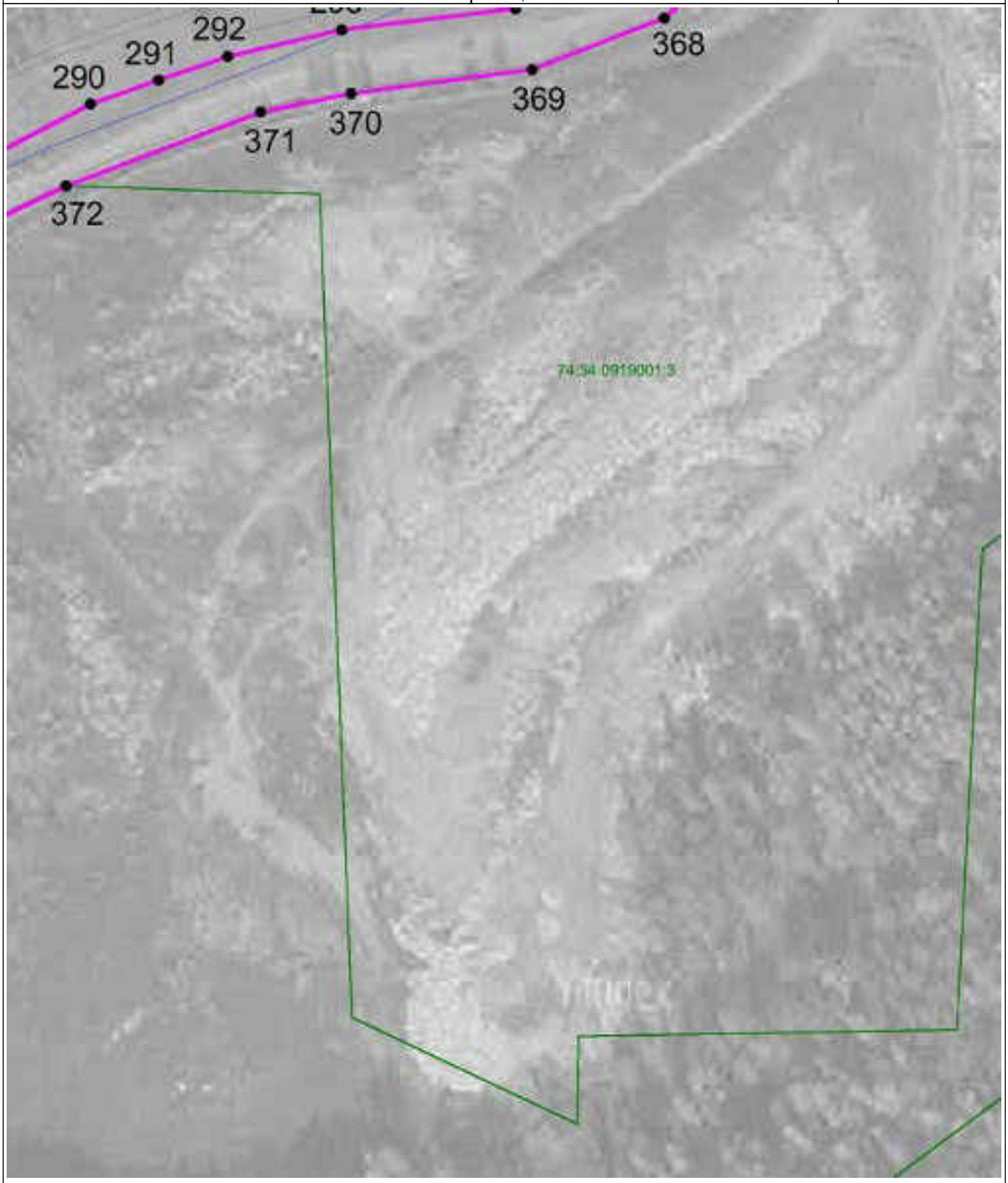

Масштаб 1 : 2000

Используемые условные знаки и обозначения: см. лист с Обзорной схемой границ

Подпись Собенина Е.Ю. Дата 5 мая 2021 г.

Место для оттиска печати (при наличии) лица, составившего описание местоположения границ объекта

ОПИСАНИЕ МЕСТОПОЛОЖЕНИЯ ГРАНИЦ

Челябинская область, Миасский городской округ, территориальная зона Т

План границ объекта

Выносной лист 85



Масштаб 1 : 2000

Используемые условные знаки и обозначения: см. лист с Обзорной схемой границ

Подпись Собенина Е.Ю. Дата 5 мая 2021 г.

Место для оттиска печати (при наличии) лица, составившего описание местоположения границ объекта

ОПИСАНИЕ МЕСТОПОЛОЖЕНИЯ ГРАНИЦ

Челябинская область, Миасский городской округ, территориальная зона Т

План границ объекта

Выносной лист 86

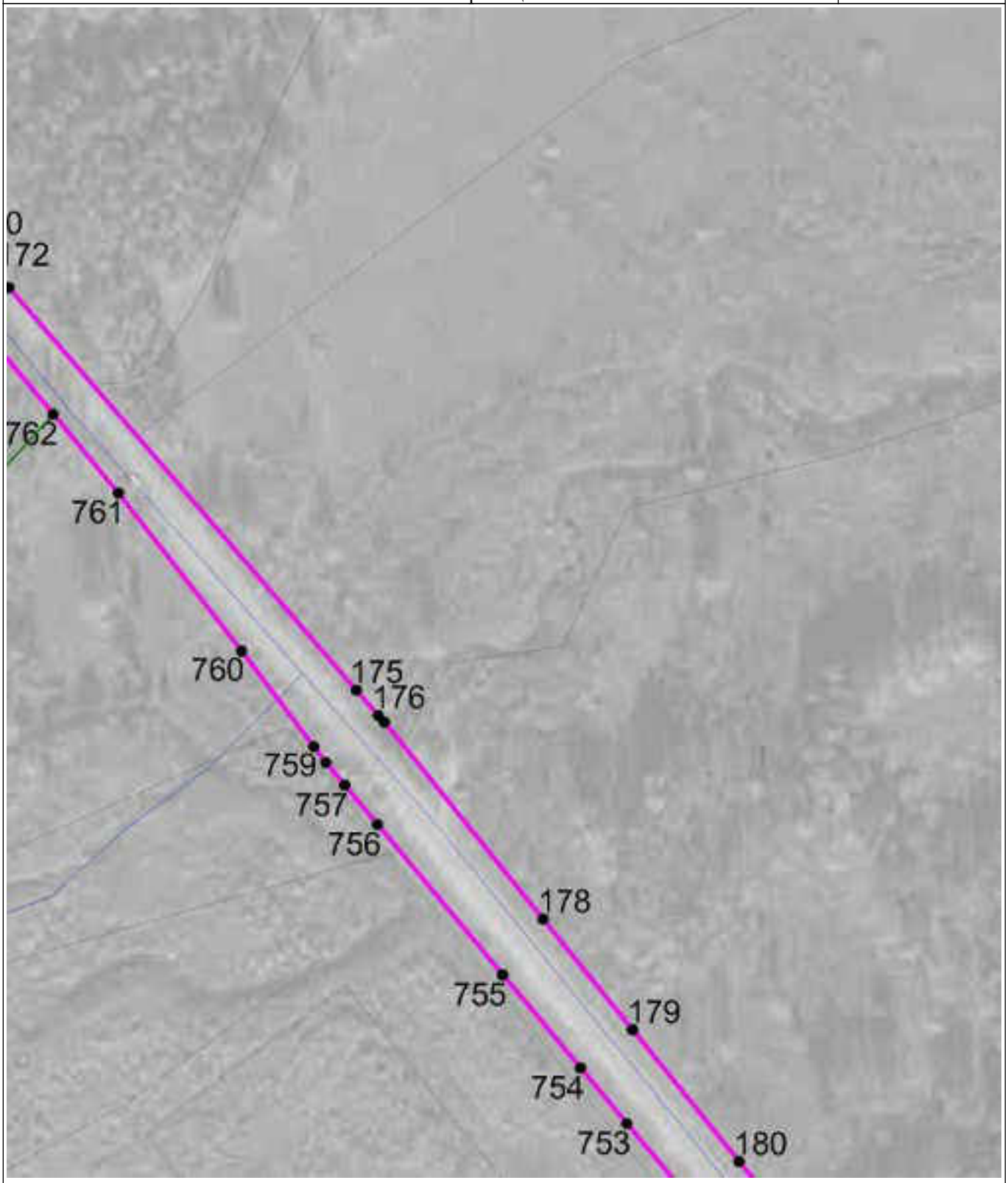

Масштаб 1 : 2000

Используемые условные знаки и обозначения: см. лист с Обзорной схемой границ

Подпись Собенина Е.Ю. Дата 5 мая 2021 г.

Место для оттиска печати (при наличии) лица, составившего описание местоположения границ объекта

ОПИСАНИЕ МЕСТОПОЛОЖЕНИЯ ГРАНИЦ

Челябинская область, Миасский городской округ, территориальная зона Т

План границ объекта

Выносной лист 87



Масштаб 1 : 2000

Используемые условные знаки и обозначения: см. лист с Обзорной схемой границ

Подпись Собенина Е.Ю. Дата 5 мая 2021 г.

Место для оттиска печати (при наличии) лица, составившего описание местоположения границ объекта

ОПИСАНИЕ МЕСТОПОЛОЖЕНИЯ ГРАНИЦ

Челябинская область, Миасский городской округ, территориальная зона Т

План границ объекта

Выносной лист 88



Масштаб 1 : 2000

Используемые условные знаки и обозначения: см. лист с Обзорной схемой границ

Подпись Собенина Е.Ю. Дата 5 мая 2021 г.

Место для оттиска печати (при наличии) лица, составившего описание местоположения границ объекта

ОПИСАНИЕ МЕСТОПОЛОЖЕНИЯ ГРАНИЦ

Челябинская область, Миасский городской округ, территориальная зона Т

План границ объекта

Выносной лист 89



Масштаб 1 : 2000

Используемые условные знаки и обозначения: см. лист с Обзорной схемой границ

Подпись Собенина Е.Ю. Дата 5 мая 2021 г.

Место для оттиска печати (при наличии) лица, составившего описание местоположения границ объекта

ОПИСАНИЕ МЕСТОПОЛОЖЕНИЯ ГРАНИЦ

Челябинская область, Миасский городской округ, территориальная зона Т

План границ объекта

Выносной лист 90

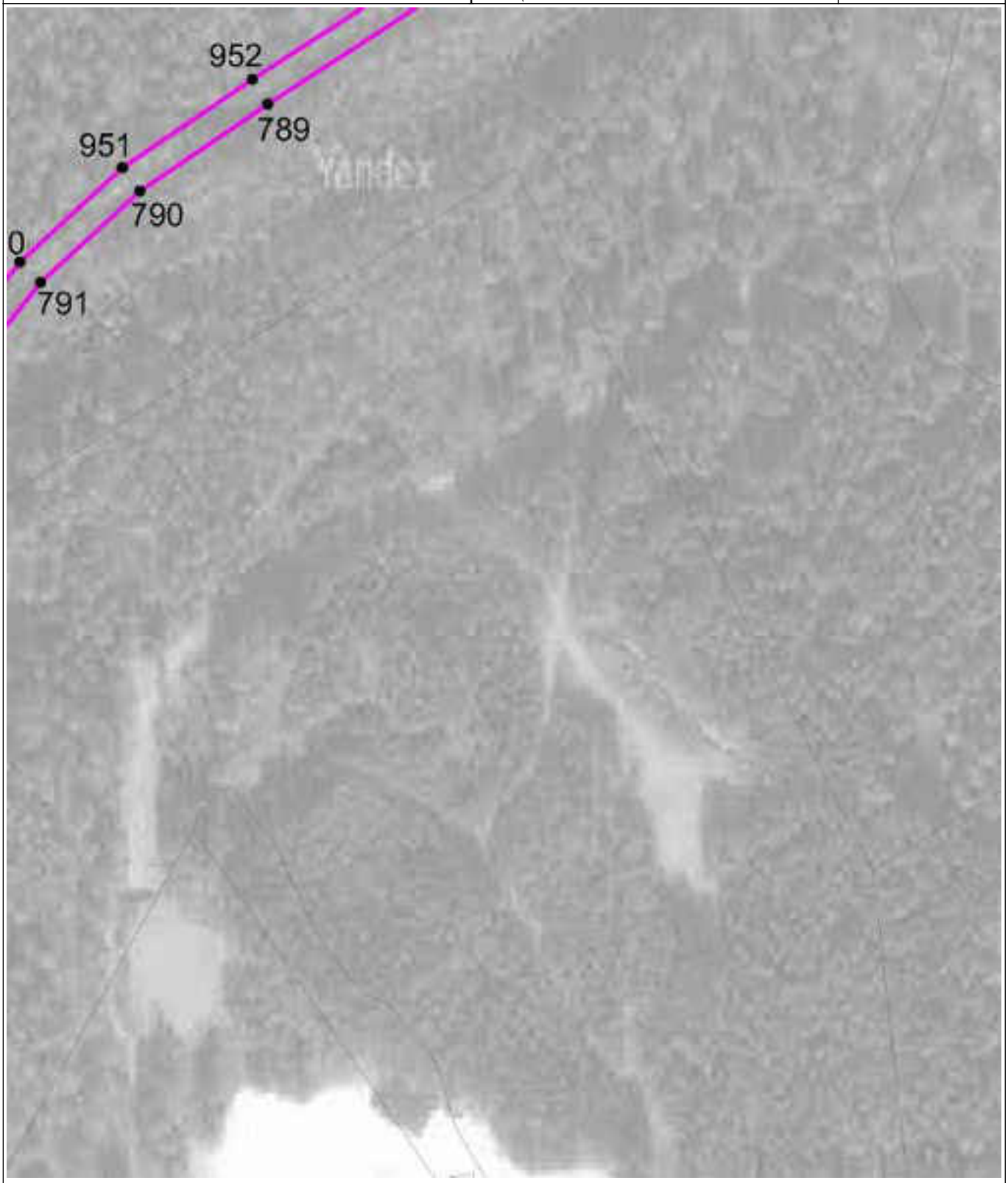

Масштаб 1 : 2000

Используемые условные знаки и обозначения: см. лист с Обзорной схемой границ

Подпись Собенина Е.Ю. Дата 5 мая 2021 г.

Место для оттиска печати (при наличии) лица, составившего описание местоположения границ объекта

ОПИСАНИЕ МЕСТОПОЛОЖЕНИЯ ГРАНИЦ

Челябинская область, Миасский городской округ, территориальная зона Т

План границ объекта

Выносной лист 91

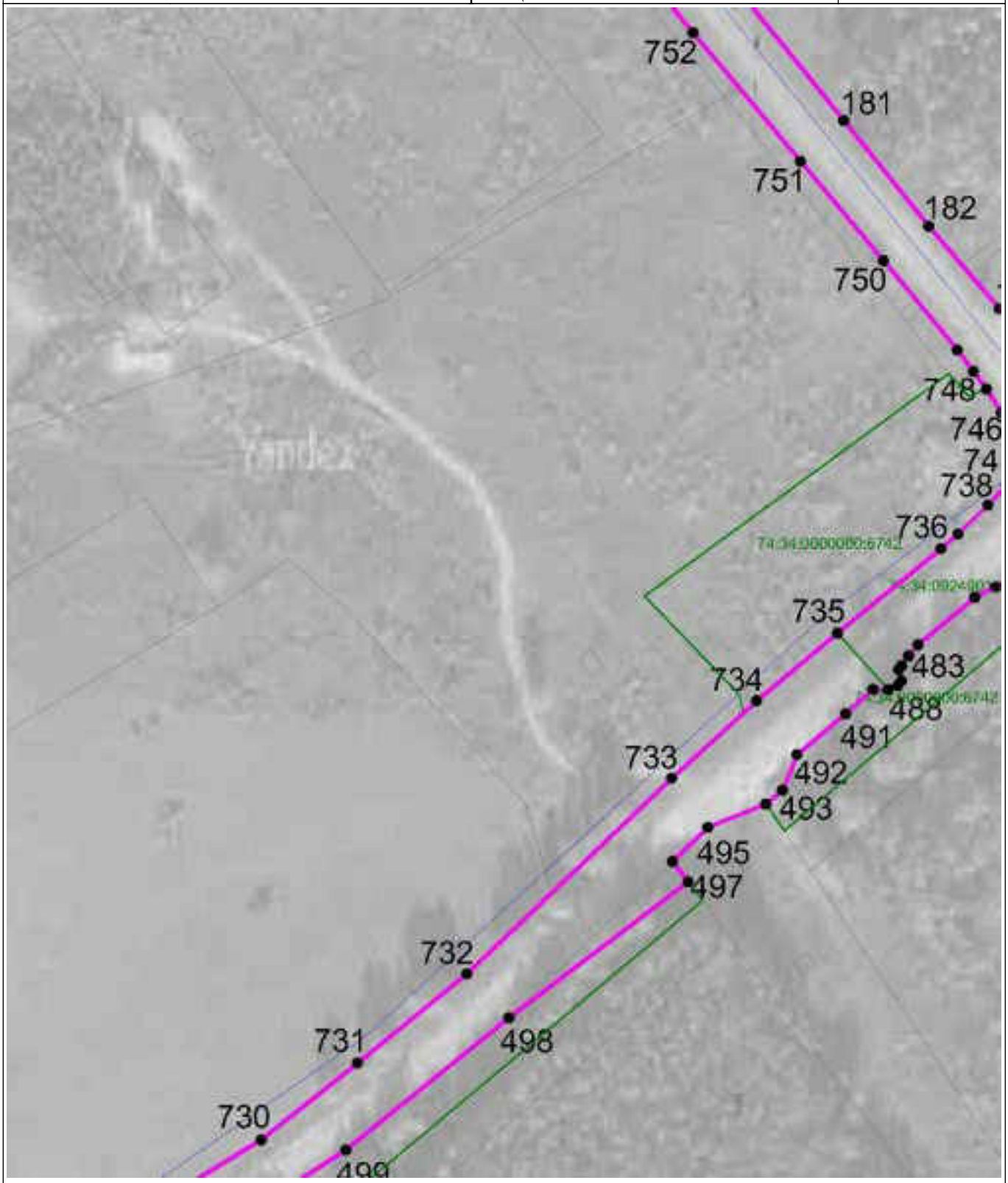

Масштаб 1 : 2000

Используемые условные знаки и обозначения: см. лист с Обзорной схемой границ

Подпись Собенина Е.Ю. Дата 5 мая 2021 г.

Место для оттиска печати (при наличии) лица, составившего описание местоположения границ объекта

ОПИСАНИЕ МЕСТОПОЛОЖЕНИЯ ГРАНИЦ

Челябинская область, Миасский городской округ, территориальная зона Т

План границ объекта

Выносной лист 92



Масштаб 1 : 2000

Используемые условные знаки и обозначения: см. лист с Обзорной схемой границ

Подпись Собенина Е.Ю. Дата 5 мая 2021 г.

Место для оттиска печати (при наличии) лица, составившего описание местоположения границ объекта

ОПИСАНИЕ МЕСТОПОЛОЖЕНИЯ ГРАНИЦ

Челябинская область, Миасский городской округ, территориальная зона Т

План границ объекта

Выносной лист 93



Масштаб 1 : 2000

Используемые условные знаки и обозначения: см. лист с Обзорной схемой границ

Подпись Собенина Е.Ю. Дата 5 мая 2021 г.

Место для оттиска печати (при наличии) лица, составившего описание местоположения границ объекта

ОПИСАНИЕ МЕСТОПОЛОЖЕНИЯ ГРАНИЦ

Челябинская область, Миасский городской округ, территориальная зона Т

План границ объекта

Выносной лист 94



Масштаб 1 : 2000

Используемые условные знаки и обозначения: см. лист с Обзорной схемой границ

Подпись Собенина Е.Ю. Дата 5 мая 2021 г.

Место для оттиска печати (при наличии) лица, составившего описание местоположения границ объекта

ОПИСАНИЕ МЕСТОПОЛОЖЕНИЯ ГРАНИЦ

Челябинская область, Миасский городской округ, территориальная зона Т

План границ объекта

Выносной лист 95



Масштаб 1 : 2000

Используемые условные знаки и обозначения: см. лист с Обзорной схемой границ

Подпись Собенина Е.Ю. Дата 5 мая 2021 г.

Место для оттиска печати (при наличии) лица, составившего описание местоположения границ объекта

ОПИСАНИЕ МЕСТОПОЛОЖЕНИЯ ГРАНИЦ

Челябинская область, Миасский городской округ, территориальная зона Т

План границ объекта

Выносной лист 96



Масштаб 1 : 2000

Используемые условные знаки и обозначения: см. лист с Обзорной схемой границ

Подпись Собенина Е.Ю. Дата 5 мая 2021 г.

Место для оттиска печати (при наличии) лица, составившего описание местоположения границ объекта

ОПИСАНИЕ МЕСТОПОЛОЖЕНИЯ ГРАНИЦ

Челябинская область, Миасский городской округ, территориальная зона Т

План границ объекта

Выносной лист 97



Масштаб 1 : 2000

Используемые условные знаки и обозначения: см. лист с Обзорной схемой границ

Подпись Собенина Е.Ю. Дата 5 мая 2021 г.

Место для оттиска печати (при наличии) лица, составившего описание местоположения границ объекта

ОПИСАНИЕ МЕСТОПОЛОЖЕНИЯ ГРАНИЦ

Челябинская область, Миасский городской округ, территориальная зона Т

План границ объекта

Выносной лист 98

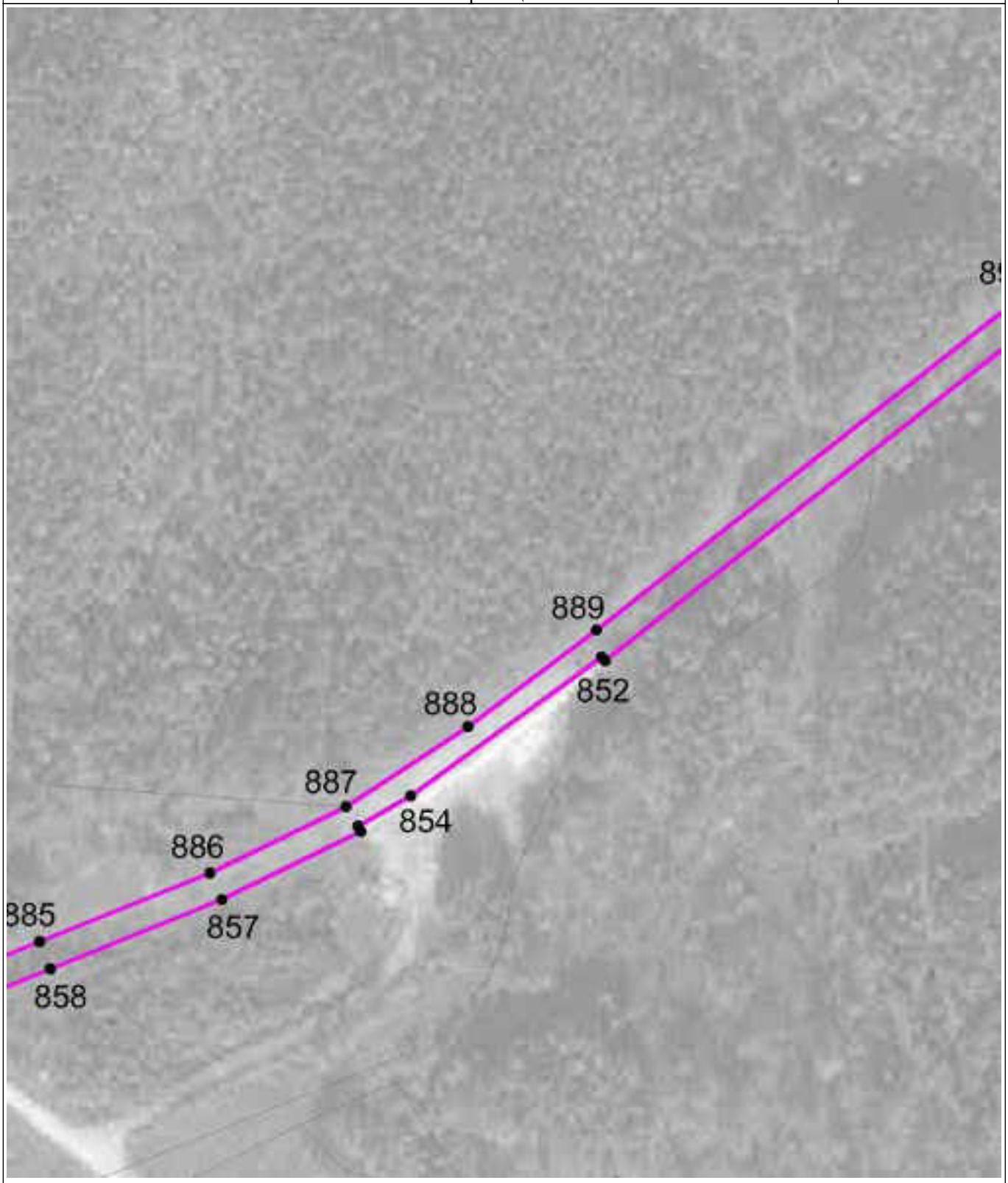

Масштаб 1 : 2000

Используемые условные знаки и обозначения: см. лист с Обзорной схемой границ

Подпись Собенина Е.Ю. Дата 5 мая 2021 г.

Место для оттиска печати (при наличии) лица, составившего описание местоположения границ объекта

ОПИСАНИЕ МЕСТОПОЛОЖЕНИЯ ГРАНИЦ

Челябинская область, Миасский городской округ, территориальная зона Т

План границ объекта

Выносной лист 99



Масштаб 1 : 2000

Используемые условные знаки и обозначения: см. лист с Обзорной схемой границ

Подпись Собенина Е.Ю. Дата 5 мая 2021 г.

Место для оттиска печати (при наличии) лица, составившего описание местоположения границ объекта

ОПИСАНИЕ МЕСТОПОЛОЖЕНИЯ ГРАНИЦ

Челябинская область, Миасский городской округ, территориальная зона Т

План границ объекта | Выносной лист 100

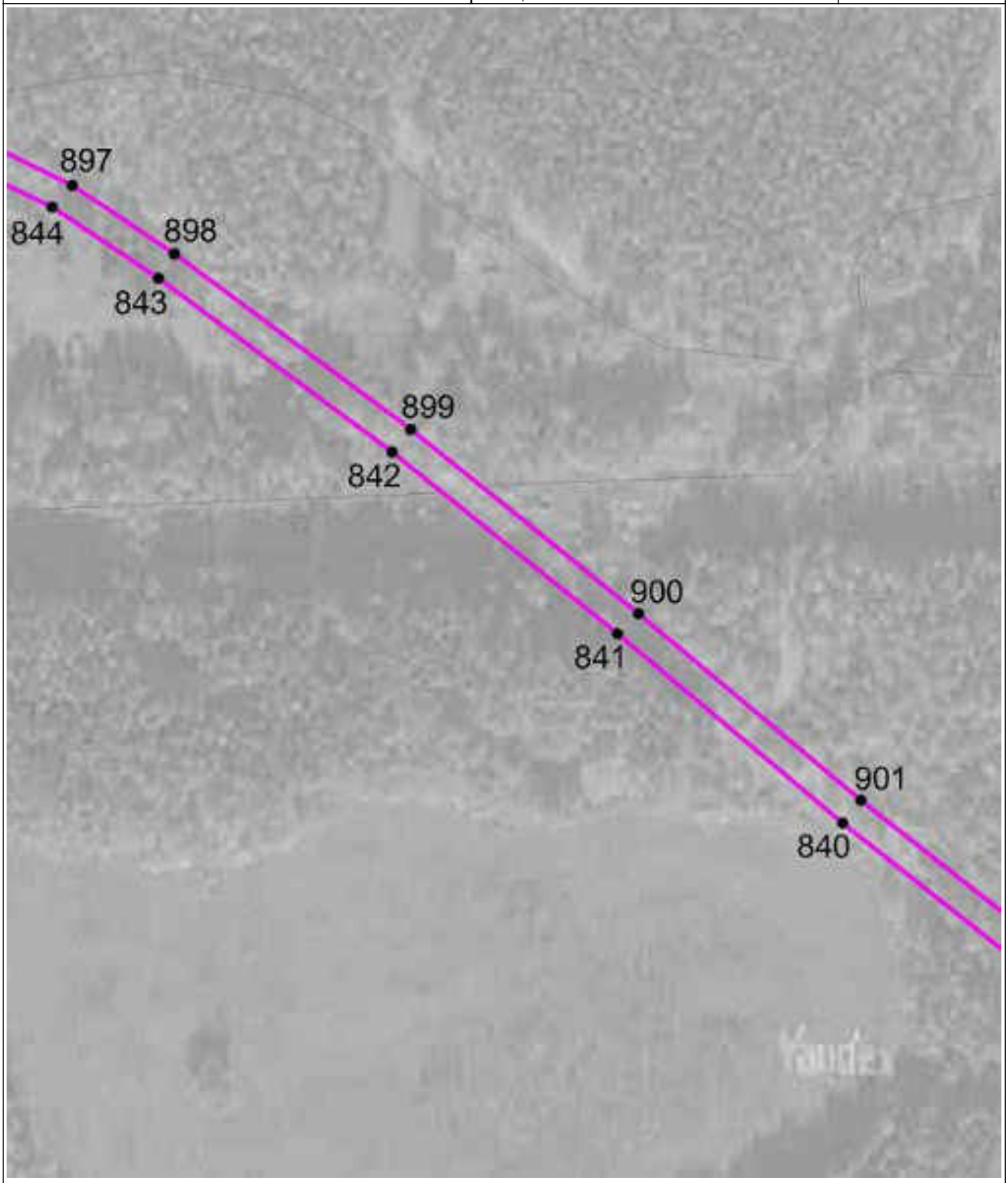

Масштаб 1 : 2000

Используемые условные знаки и обозначения: см. лист с Обзорной схемой границ

Подпись Собенина Е.Ю. Дата 5 мая 2021 г.

Место для оттиска печати (при наличии) лица, составившего описание местоположения границ объекта

ОПИСАНИЕ МЕСТОПОЛОЖЕНИЯ ГРАНИЦ

Челябинская область, Миасский городской округ, территориальная зона Т

План границ объекта

Выносной лист 101



Масштаб 1 : 2000

Используемые условные знаки и обозначения: см. лист с Обзорной схемой границ

Подпись Собенина Е.Ю. Дата 5 мая 2021 г.

Место для оттиска печати (при наличии) лица, составившего описание местоположения границ объекта

ОПИСАНИЕ МЕСТОПОЛОЖЕНИЯ ГРАНИЦ

Челябинская область, Миасский городской округ, территориальная зона Т

План границ объекта

Выносной лист 102



Масштаб 1 : 2000

Используемые условные знаки и обозначения: см. лист с Обзорной схемой границ

Подпись Собенина Е.Ю. Дата 5 мая 2021 г.

Место для оттиска печати (при наличии) лица, составившего описание местоположения границ объекта

ОПИСАНИЕ МЕСТОПОЛОЖЕНИЯ ГРАНИЦ

Челябинская область, Миасский городской округ, территориальная зона Т

План границ объекта

Выносной лист 103



Масштаб 1 : 2000

Используемые условные знаки и обозначения: см. лист с Обзорной схемой границ

Подпись Собенина Е.Ю. Дата 5 мая 2021 г.

Место для оттиска печати (при наличии) лица, составившего описание местоположения границ объекта

ОПИСАНИЕ МЕСТОПОЛОЖЕНИЯ ГРАНИЦ

Челябинская область, Миасский городской округ, территориальная зона Т

План границ объекта

Выносной лист 104

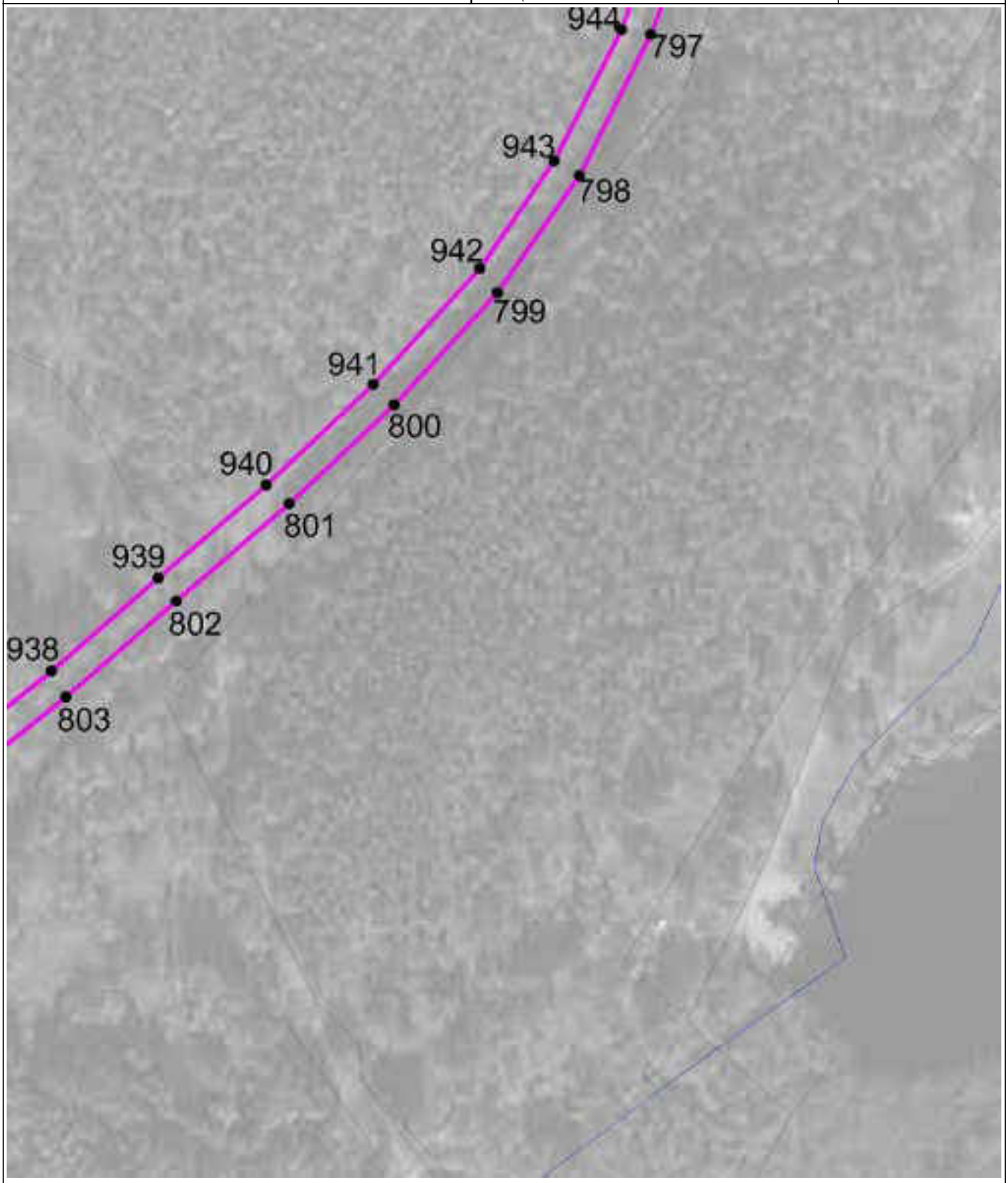

Масштаб 1 : 2000

Используемые условные знаки и обозначения: см. лист с Обзорной схемой границ

Подпись Собенина Е.Ю. Дата 5 мая 2021 г.

Место для оттиска печати (при наличии) лица, составившего описание местоположения границ объекта

ОПИСАНИЕ МЕСТОПОЛОЖЕНИЯ ГРАНИЦ

Челябинская область, Миасский городской округ, территориальная зона Т

План границ объекта

Выносной лист 105

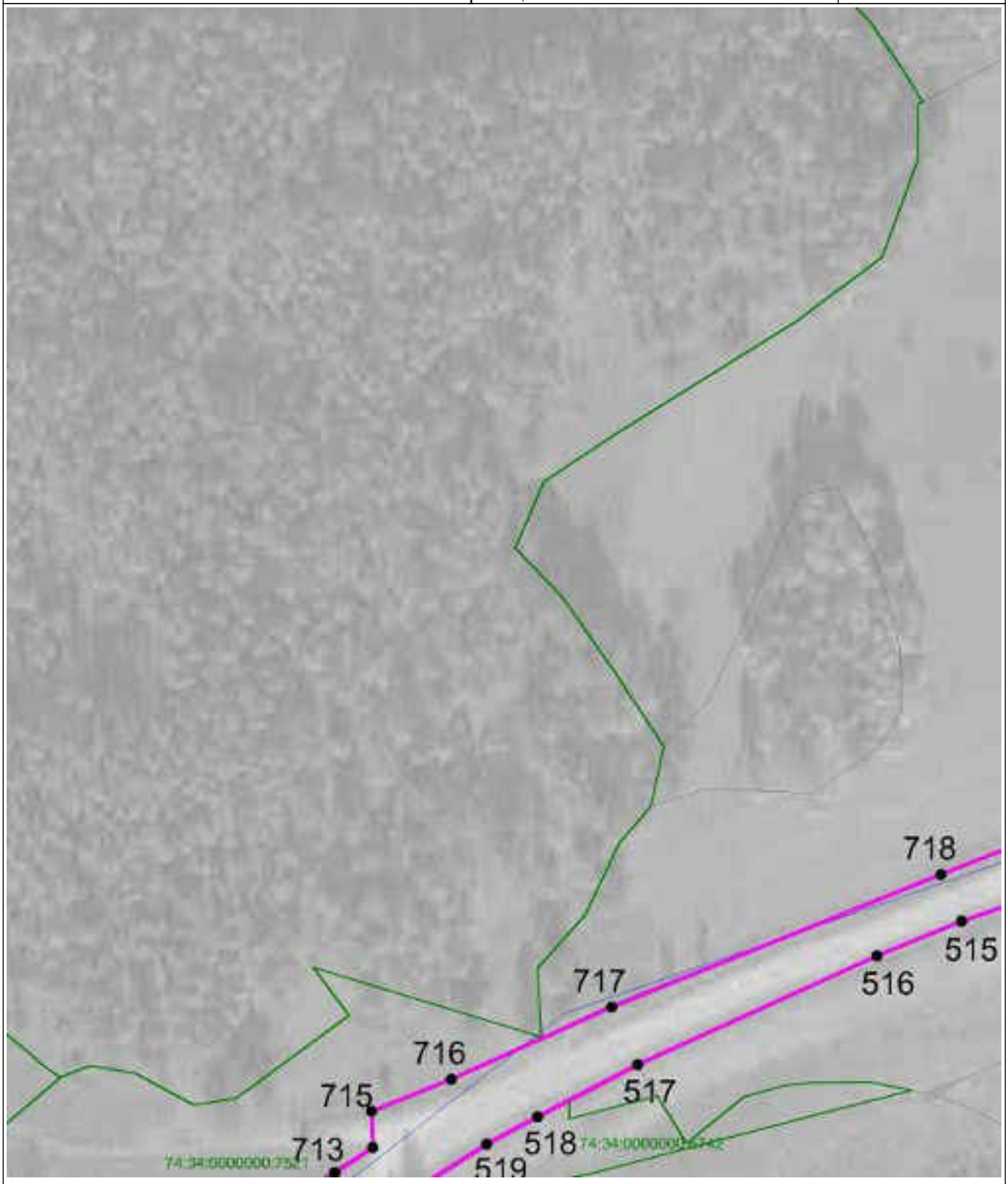

Масштаб 1 : 2000

Используемые условные знаки и обозначения: см. лист с Обзорной схемой границ

Подпись Собенина Е.Ю. Дата 5 мая 2021 г.

Место для оттиска печати (при наличии) лица, составившего описание местоположения границ объекта

ОПИСАНИЕ МЕСТОПОЛОЖЕНИЯ ГРАНИЦ

Челябинская область, Миасский городской округ, территориальная зона Т

План границ объекта | Выносной лист 106

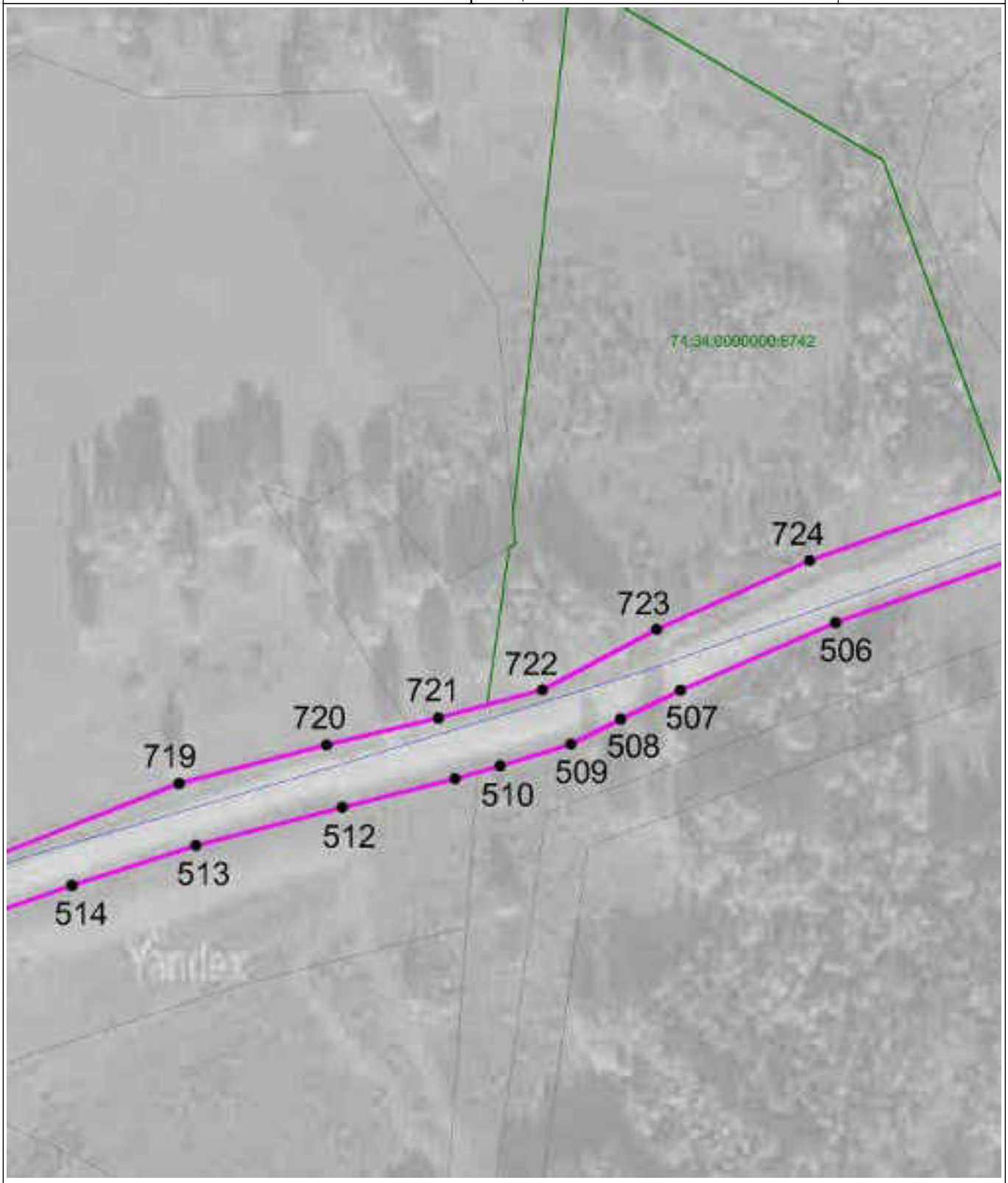

Масштаб 1 : 2000

Используемые условные знаки и обозначения: см. лист с Обзорной схемой границ

Подпись Собенина Е.Ю. Дата 5 мая 2021 г.

Место для оттиска печати (при наличии) лица, составившего описание местоположения границ объекта

ОПИСАНИЕ МЕСТОПОЛОЖЕНИЯ ГРАНИЦ

Челябинская область, Миасский городской округ, территориальная зона Т

План границ объекта | Выносной лист 107



Масштаб 1 : 2000

Используемые условные знаки и обозначения: см. лист с Обзорной схемой границ

Подпись Собенина Е.Ю. Дата 5 мая 2021 г.

Место для оттиска печати (при наличии) лица, составившего описание местоположения границ объекта

ОПИСАНИЕ МЕСТОПОЛОЖЕНИЯ ГРАНИЦ

Челябинская область, Миасский городской округ, территориальная зона Т

План границ объекта

Выносной лист 108



Масштаб 1 : 2000

Используемые условные знаки и обозначения: см. лист с Обзорной схемой границ

Подпись Собенина Е.Ю. Дата 5 мая 2021 г.

Место для оттиска печати (при наличии) лица, составившего описание местоположения границ объекта

ОПИСАНИЕ МЕСТОПОЛОЖЕНИЯ ГРАНИЦ

Челябинская область, Миасский городской округ, территориальная зона Т

План границ объекта | Выносной лист 109

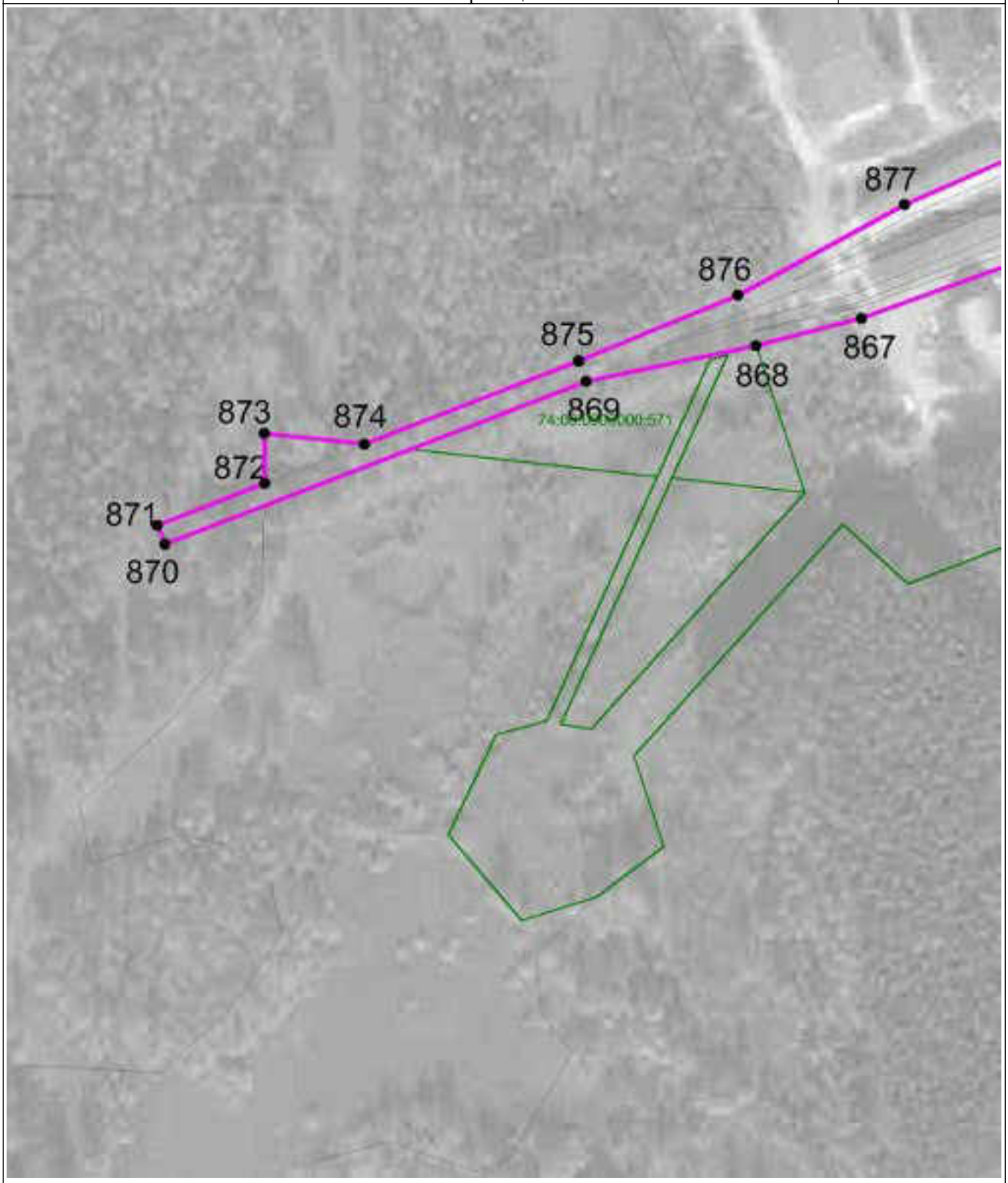

Масштаб 1 : 2000

Используемые условные знаки и обозначения: см. лист с Обзорной схемой границ

Подпись Собенина Е.Ю. Дата 5 мая 2021 г.

Место для оттиска печати (при наличии) лица, составившего описание местоположения границ объекта

ОПИСАНИЕ МЕСТОПОЛОЖЕНИЯ ГРАНИЦ

Челябинская область, Миасский городской округ, территориальная зона Т

План границ объекта

Выносной лист 110

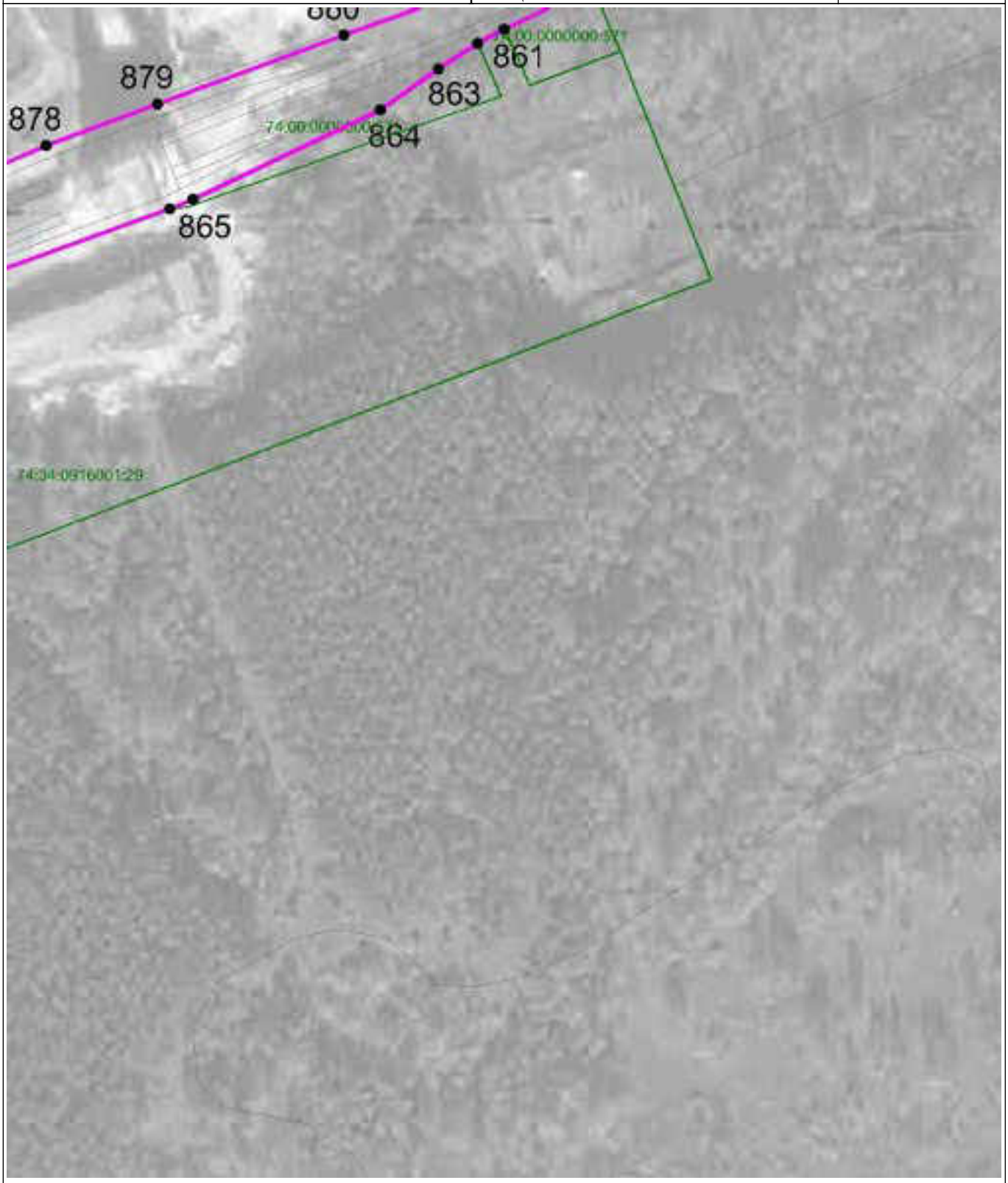

Масштаб 1 : 2000

Используемые условные знаки и обозначения: см. лист с Обзорной схемой границ

Подпись Собенина Е.Ю. Дата 5 мая 2021 г.

Место для оттиска печати (при наличии) лица, составившего описание местоположения границ объекта

ОПИСАНИЕ МЕСТОПОЛОЖЕНИЯ ГРАНИЦ

Челябинская область, Миасский городской округ, территориальная зона Т

План границ объекта

Выносной лист 111



Масштаб 1 : 2000

Используемые условные знаки и обозначения: см. лист с Обзорной схемой границ

Подпись Собенина Е.Ю. Дата 5 мая 2021 г.

Место для оттиска печати (при наличии) лица, составившего описание местоположения границ объекта

ОПИСАНИЕ МЕСТОПОЛОЖЕНИЯ ГРАНИЦ

Челябинская область, Миасский городской округ, территориальная зона Т

План границ объекта

Выносной лист 112

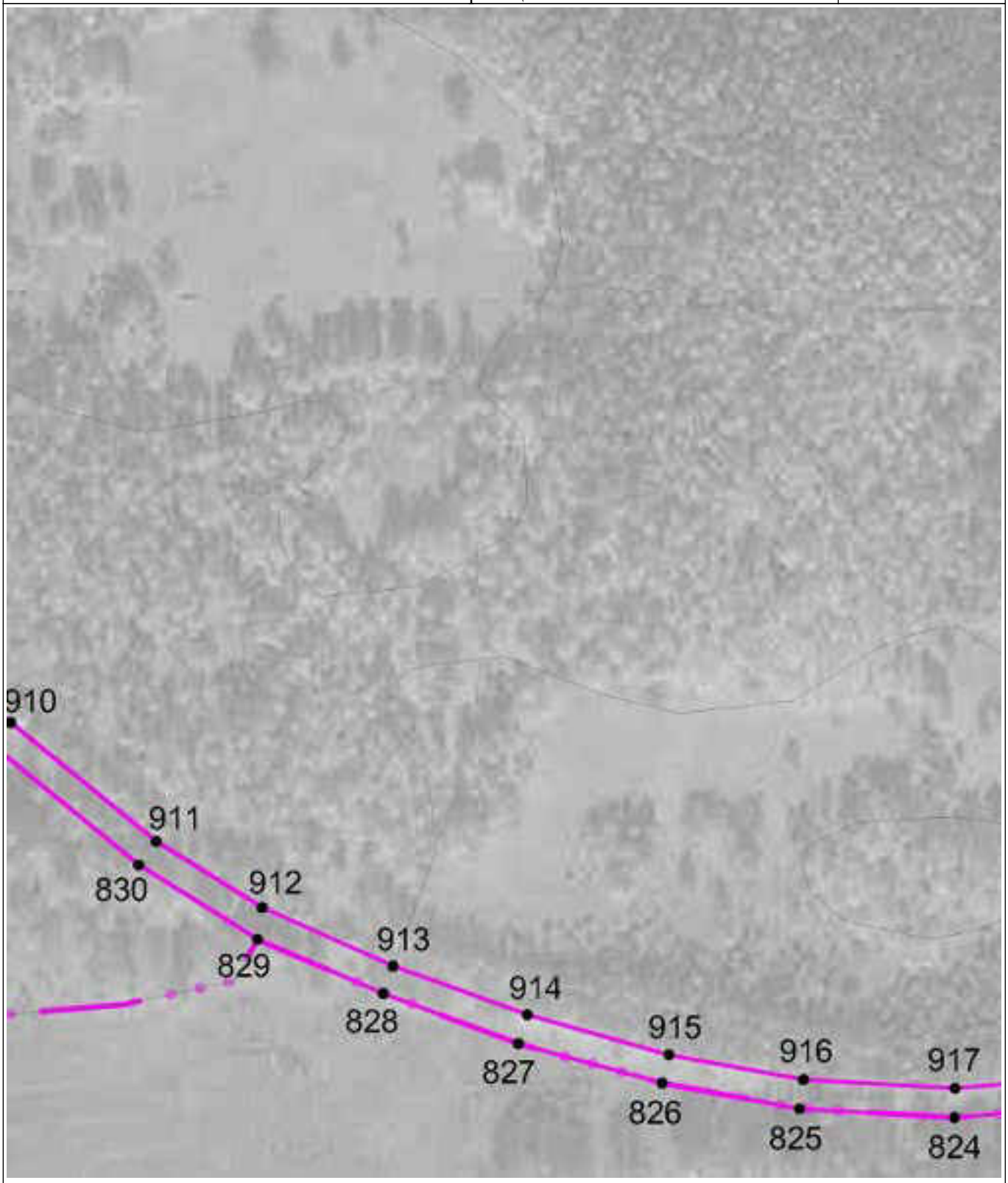

Масштаб 1 : 2000

Используемые условные знаки и обозначения: см. лист с Обзорной схемой границ

Подпись Собенина Е.Ю. Дата 5 мая 2021 г.

Место для оттиска печати (при наличии) лица, составившего описание местоположения границ объекта

ОПИСАНИЕ МЕСТОПОЛОЖЕНИЯ ГРАНИЦ

Челябинская область, Миасский городской округ, территориальная зона Т

План границ объекта

Выносной лист 113



Масштаб 1 : 2000

Используемые условные знаки и обозначения: см. лист с Обзорной схемой границ

Подпись Собенина Е.Ю. Дата 5 мая 2021 г.

Место для оттиска печати (при наличии) лица, составившего описание местоположения границ объекта

ОПИСАНИЕ МЕСТОПОЛОЖЕНИЯ ГРАНИЦ

Челябинская область, Миасский городской округ, территориальная зона Т

План границ объекта

Выносной лист 114



Масштаб 1 : 2000

Используемые условные знаки и обозначения: см. лист с Обзорной схемой границ

Подпись Собенина Е.Ю. Дата 5 мая 2021 г.

Место для оттиска печати (при наличии) лица, составившего описание местоположения границ объекта

ОПИСАНИЕ МЕСТОПОЛОЖЕНИЯ ГРАНИЦ

Челябинская область, Миасский городской округ, территориальная зона Т

План границ объекта

Выносной лист 115



Масштаб 1 : 2000

Используемые условные знаки и обозначения: см. лист с Обзорной схемой границ

Подпись Собенина Е.Ю. Дата 5 мая 2021 г.

Место для оттиска печати (при наличии) лица, составившего описание местоположения границ объекта

ОПИСАНИЕ МЕСТОПОЛОЖЕНИЯ ГРАНИЦ

Челябинская область, Миасский городской округ, территориальная зона Т

План границ объекта

Выносной лист 116

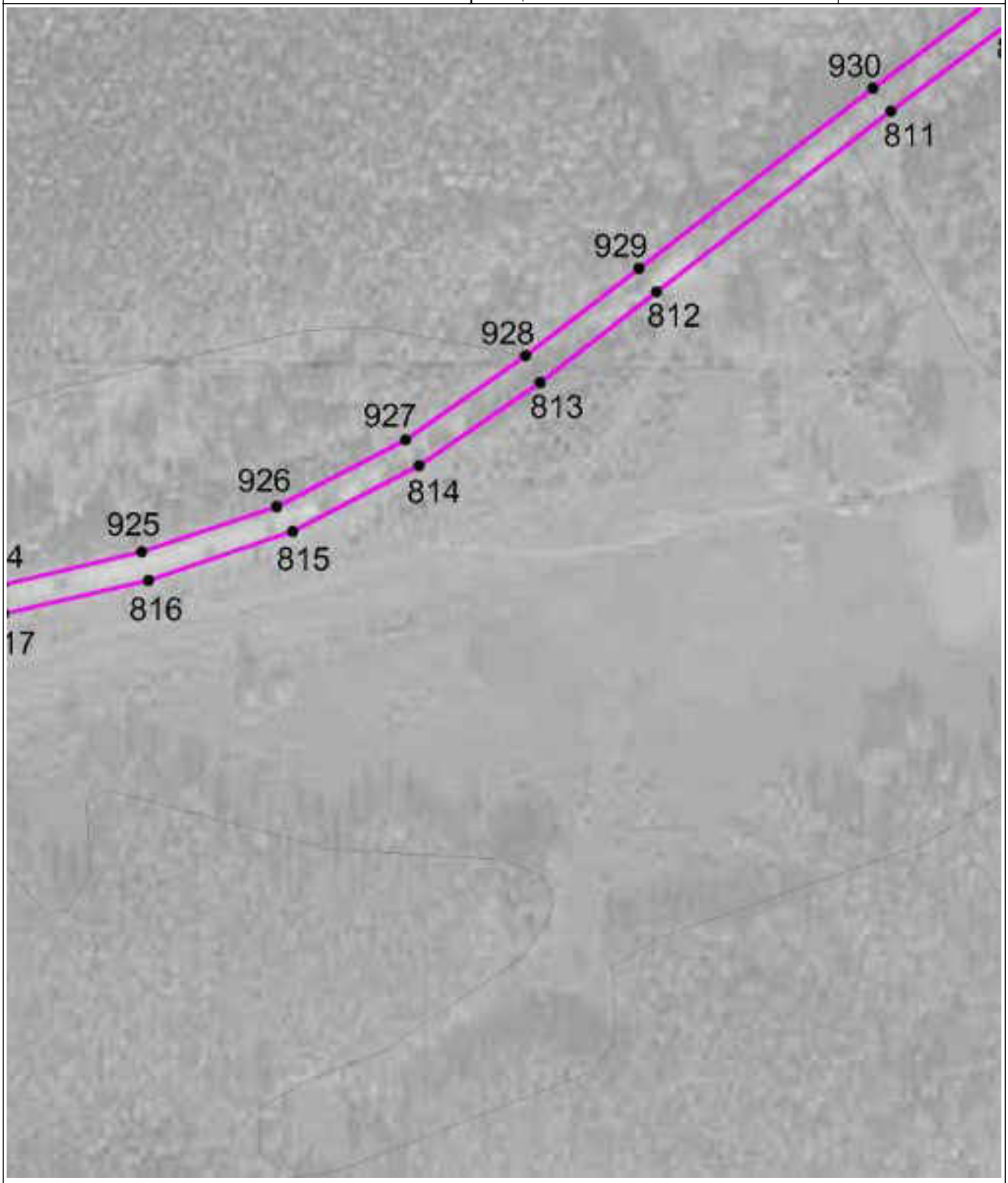

Масштаб 1 : 2000

Используемые условные знаки и обозначения: см. лист с Обзорной схемой границ

Подпись Собенина Е.Ю. Дата 5 мая 2021 г.

Место для оттиска печати (при наличии) лица, составившего описание местоположения границ объекта

ОПИСАНИЕ МЕСТОПОЛОЖЕНИЯ ГРАНИЦ

Челябинская область, Миасский городской округ, территориальная зона Т

План границ объекта

Выносной лист 117



Масштаб 1 : 2000

Используемые условные знаки и обозначения: см. лист с Обзорной схемой границ

Подпись Собенина Е.Ю. Дата 5 мая 2021 г.

Место для оттиска печати (при наличии) лица, составившего описание местоположения границ объекта

ОПИСАНИЕ МЕСТОПОЛОЖЕНИЯ ГРАНИЦ

Челябинская область, Миасский городской округ, территориальная зона Т

План границ объекта

Выносной лист 118



Масштаб 1 : 2000

Используемые условные знаки и обозначения: см. лист с Обзорной схемой границ

Подпись Собенина Е.Ю. Дата 5 мая 2021 г.

Место для оттиска печати (при наличии) лица, составившего описание местоположения границ объекта

ОПИСАНИЕ МЕСТОПОЛОЖЕНИЯ ГРАНИЦ

Челябинская область, Миасский городской округ, территориальная зона Т

План границ объекта

Выносной лист 119

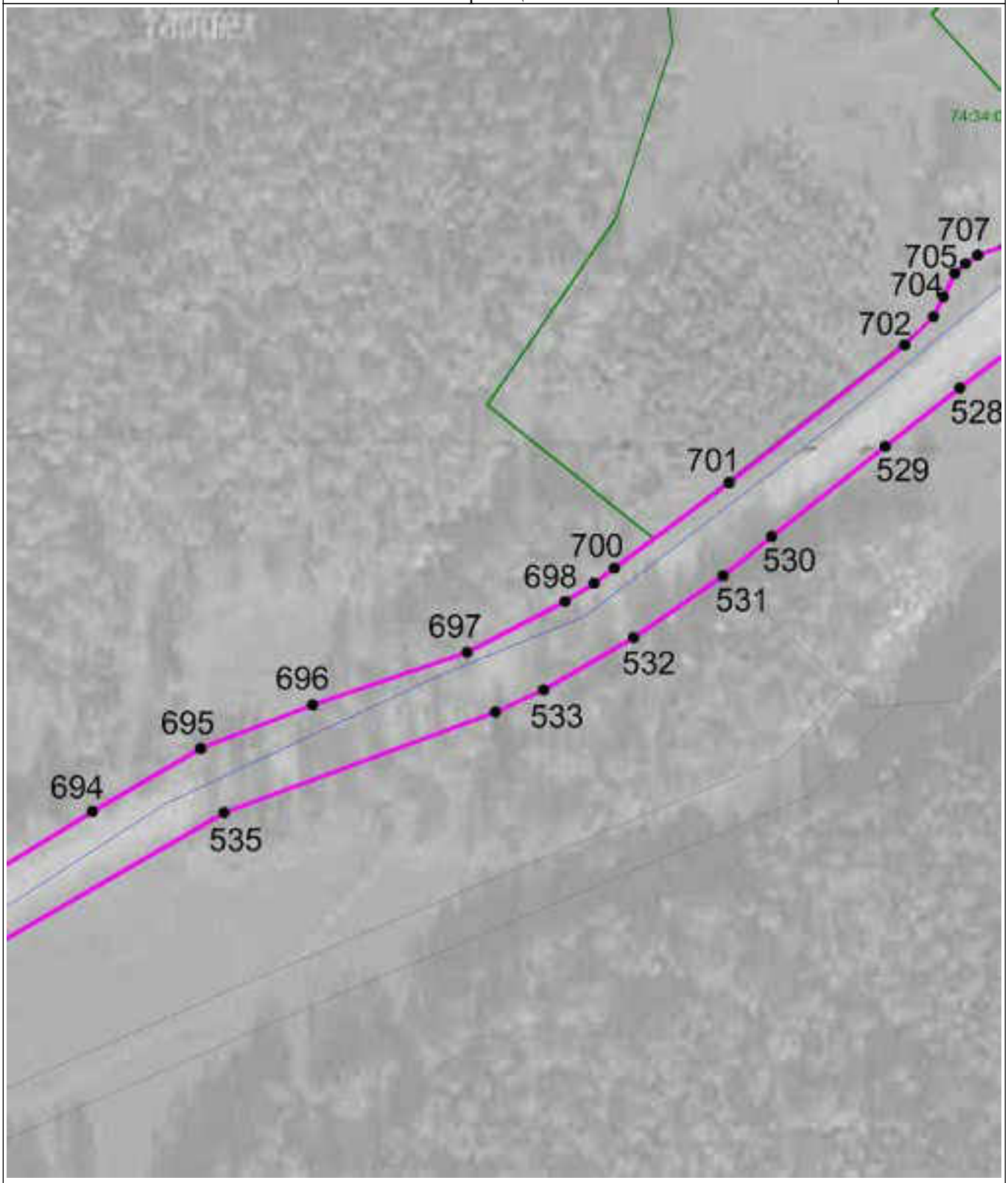

Масштаб 1 : 2000

Используемые условные знаки и обозначения: см. лист с Обзорной схемой границ

Подпись Собенина Е.Ю. Дата 5 мая 2021 г.

Место для оттиска печати (при наличии) лица, составившего описание местоположения границ объекта

ОПИСАНИЕ МЕСТОПОЛОЖЕНИЯ ГРАНИЦ

Челябинская область, Миасский городской округ, территориальная зона Т

План границ объекта

Выносной лист 120



Масштаб 1 : 2000

Используемые условные знаки и обозначения: см. лист с Обзорной схемой границ

Подпись Собенина Е.Ю. Дата 5 мая 2021 г.

Место для оттиска печати (при наличии) лица, составившего описание местоположения границ объекта

ОПИСАНИЕ МЕСТОПОЛОЖЕНИЯ ГРАНИЦ

Челябинская область, Миасский городской округ, территориальная зона Т

План границ объекта

Выносной лист 121



Масштаб 1 : 2000

Используемые условные знаки и обозначения: см. лист с Обзорной схемой границ

Подпись Собенина Е.Ю. Дата 5 мая 2021 г.

Место для оттиска печати (при наличии) лица, составившего описание местоположения границ объекта

ОПИСАНИЕ МЕСТОПОЛОЖЕНИЯ ГРАНИЦ

Челябинская область, Миасский городской округ, территориальная зона Т

План границ объекта

Выносной лист 122

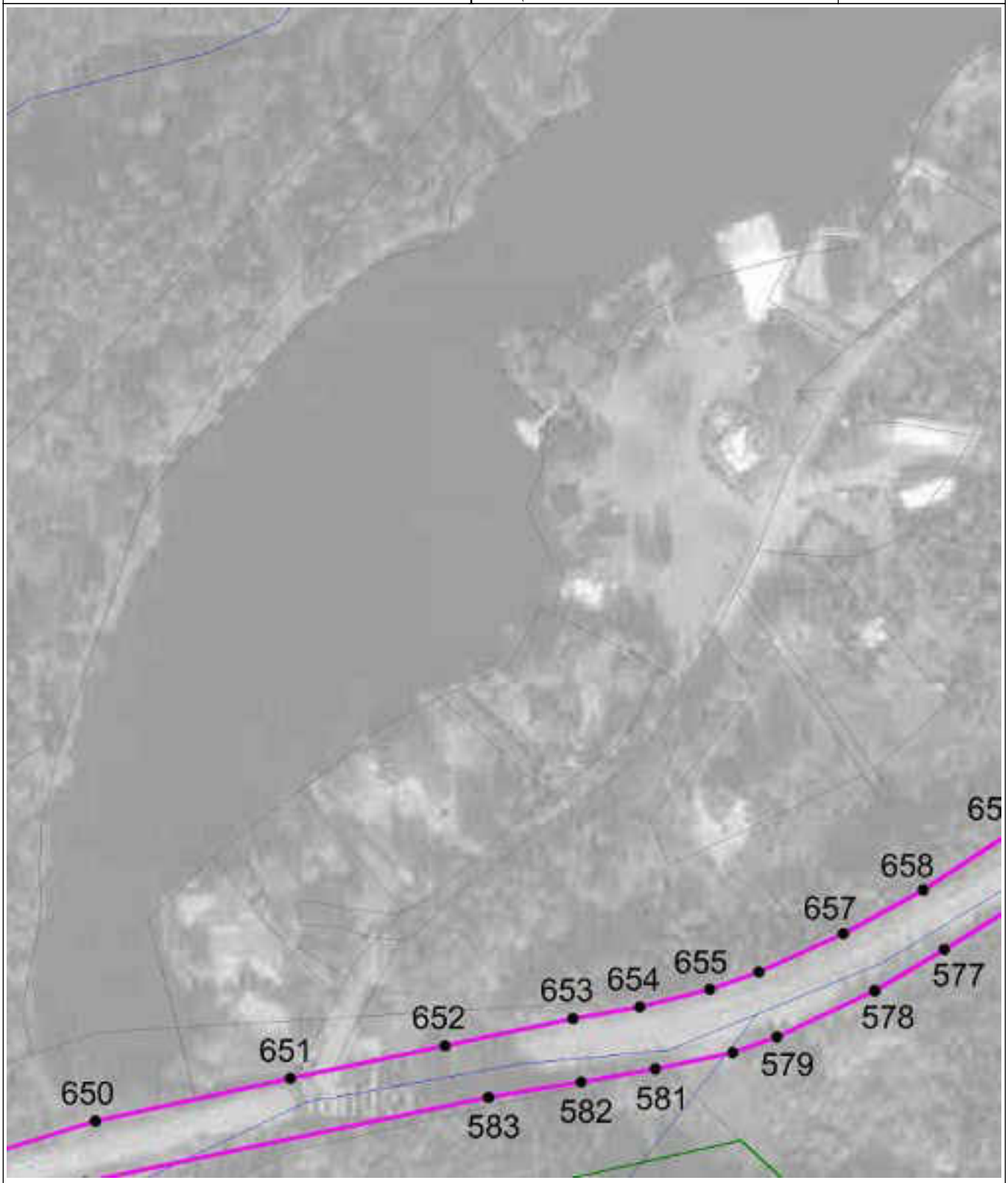

Масштаб 1 : 2000

Используемые условные знаки и обозначения: см. лист с Обзорной схемой границ

Подпись Собенина Е.Ю. Дата 5 мая 2021 г.

Место для оттиска печати (при наличии) лица, составившего описание местоположения границ объекта

ОПИСАНИЕ МЕСТОПОЛОЖЕНИЯ ГРАНИЦ

Челябинская область, Миасский городской округ, территориальная зона Т

План границ объекта

Выносной лист 123

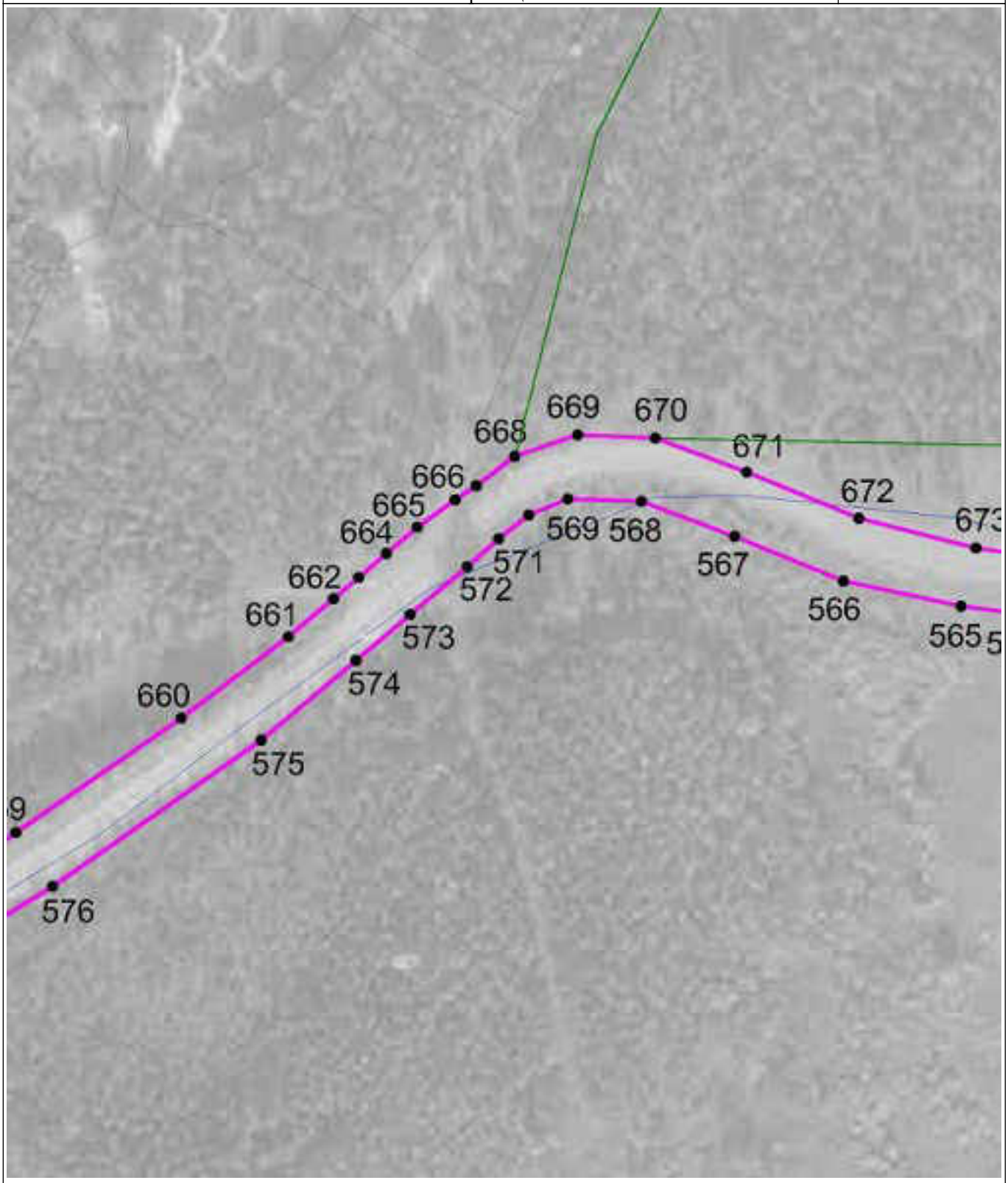

Масштаб 1 : 2000

Используемые условные знаки и обозначения: см. лист с Обзорной схемой границ

Подпись Собенина Е.Ю. Дата 5 мая 2021 г.

Место для оттиска печати (при наличии) лица, составившего описание местоположения границ объекта

ОПИСАНИЕ МЕСТОПОЛОЖЕНИЯ ГРАНИЦ

Челябинская область, Миасский городской округ, территориальная зона Т

План границ объекта

Выносной лист 124

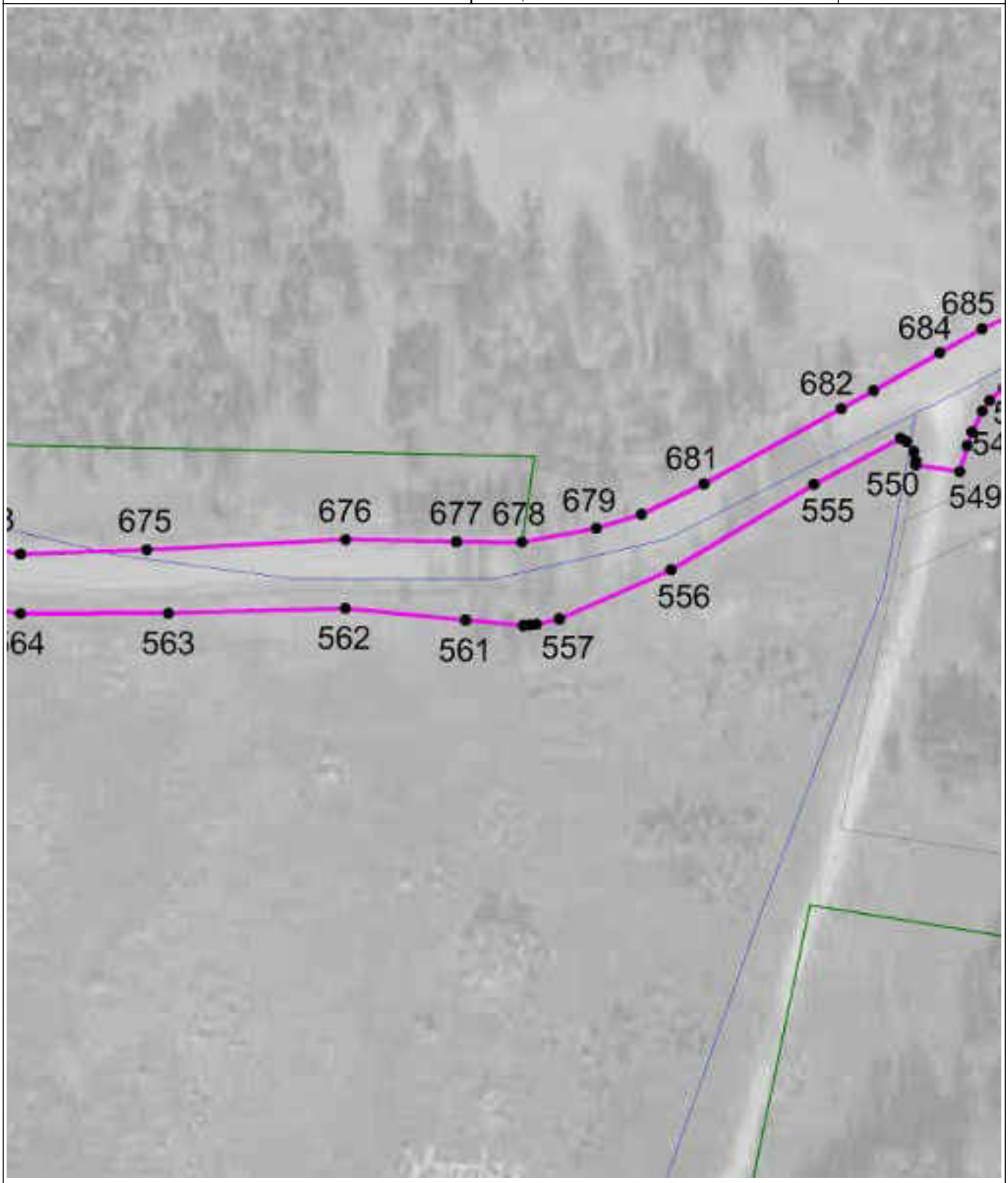

Масштаб 1 : 2000

Используемые условные знаки и обозначения: см. лист с Обзорной схемой границ

Подпись Собенина Е.Ю. Дата 5 мая 2021 г.

Место для оттиска печати (при наличии) лица, составившего описание местоположения границ объекта

ОПИСАНИЕ МЕСТОПОЛОЖЕНИЯ ГРАНИЦ

Челябинская область, Миасский городской округ, территориальная зона Т

План границ объекта

Выносной лист 125

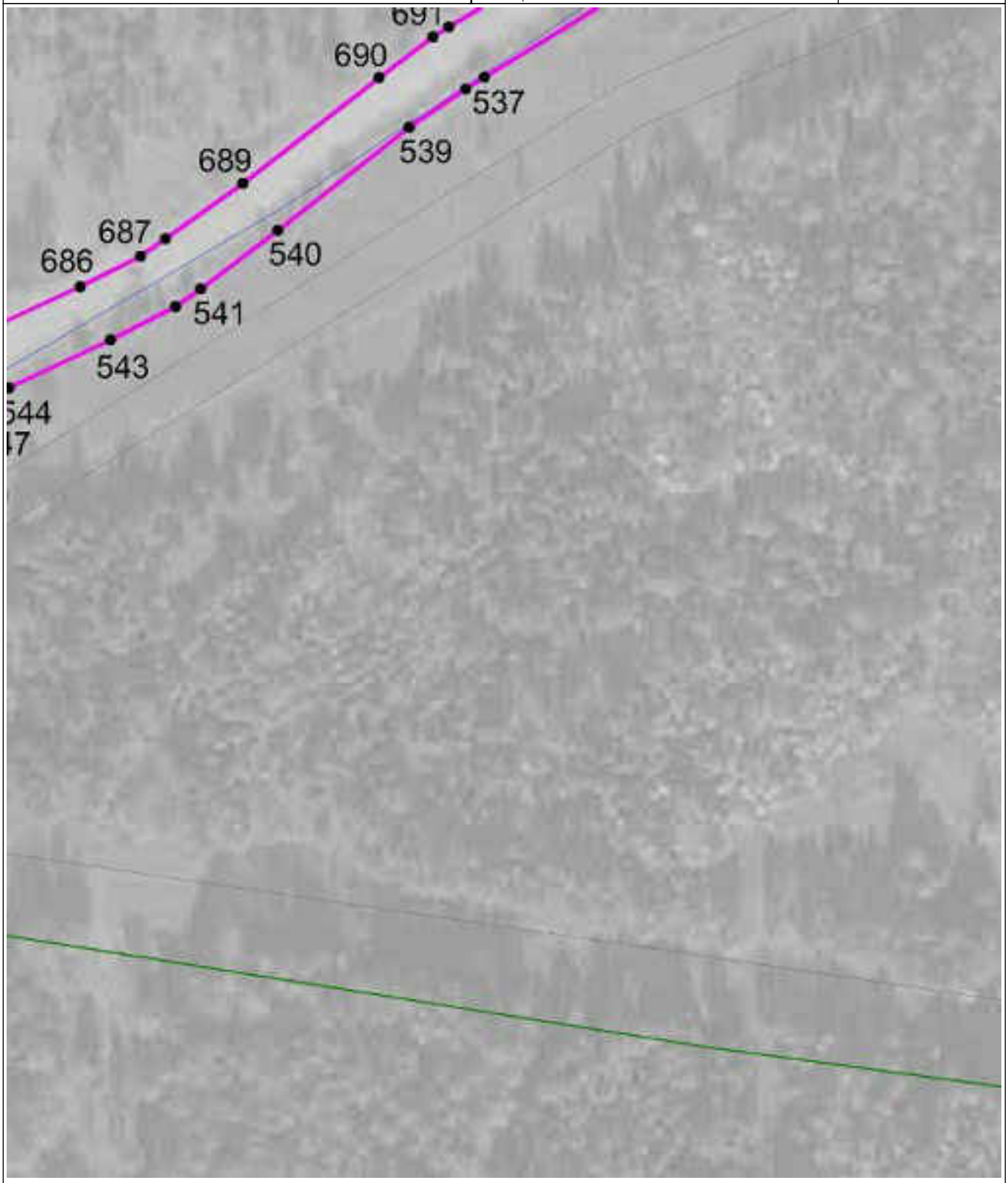

Масштаб 1 : 2000

Используемые условные знаки и обозначения: см. лист с Обзорной схемой границ

Подпись Собенина Е.Ю. Дата 5 мая 2021 г.

Место для оттиска печати (при наличии) лица, составившего описание местоположения границ объекта

ОПИСАНИЕ МЕСТОПОЛОЖЕНИЯ ГРАНИЦ

Челябинская область, Миасский городской округ, территориальная зона Т

План границ объекта | Выносной лист 126

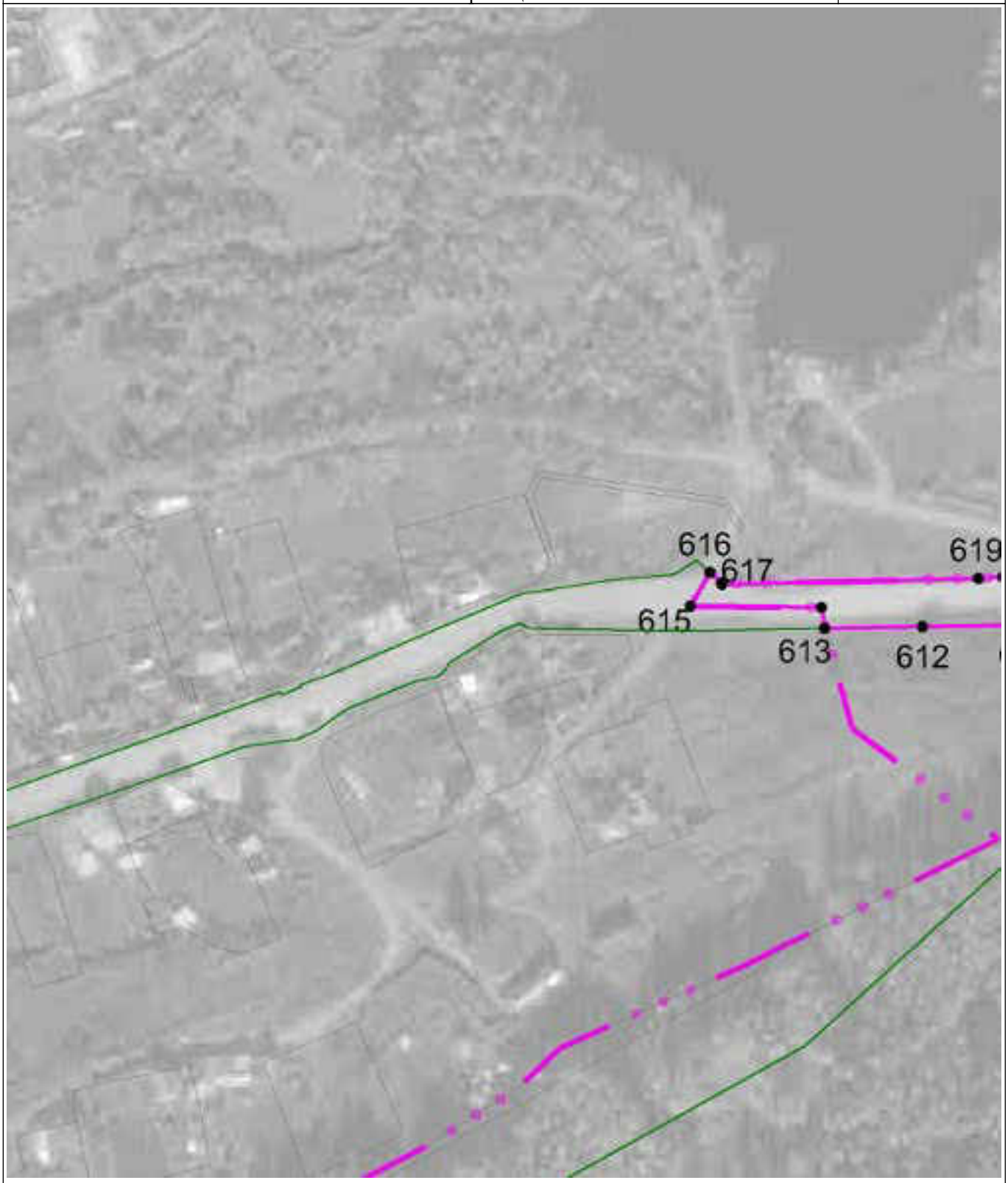

Масштаб 1 : 2000

Используемые условные знаки и обозначения: см. лист с Обзорной схемой границ

Подпись Собенина Е.Ю. Дата 5 мая 2021 г.

Место для оттиска печати (при наличии) лица, составившего описание местоположения границ объекта

ОПИСАНИЕ МЕСТОПОЛОЖЕНИЯ ГРАНИЦ

Челябинская область, Миасский городской округ, территориальная зона Т

План границ объекта

Выносной лист 127

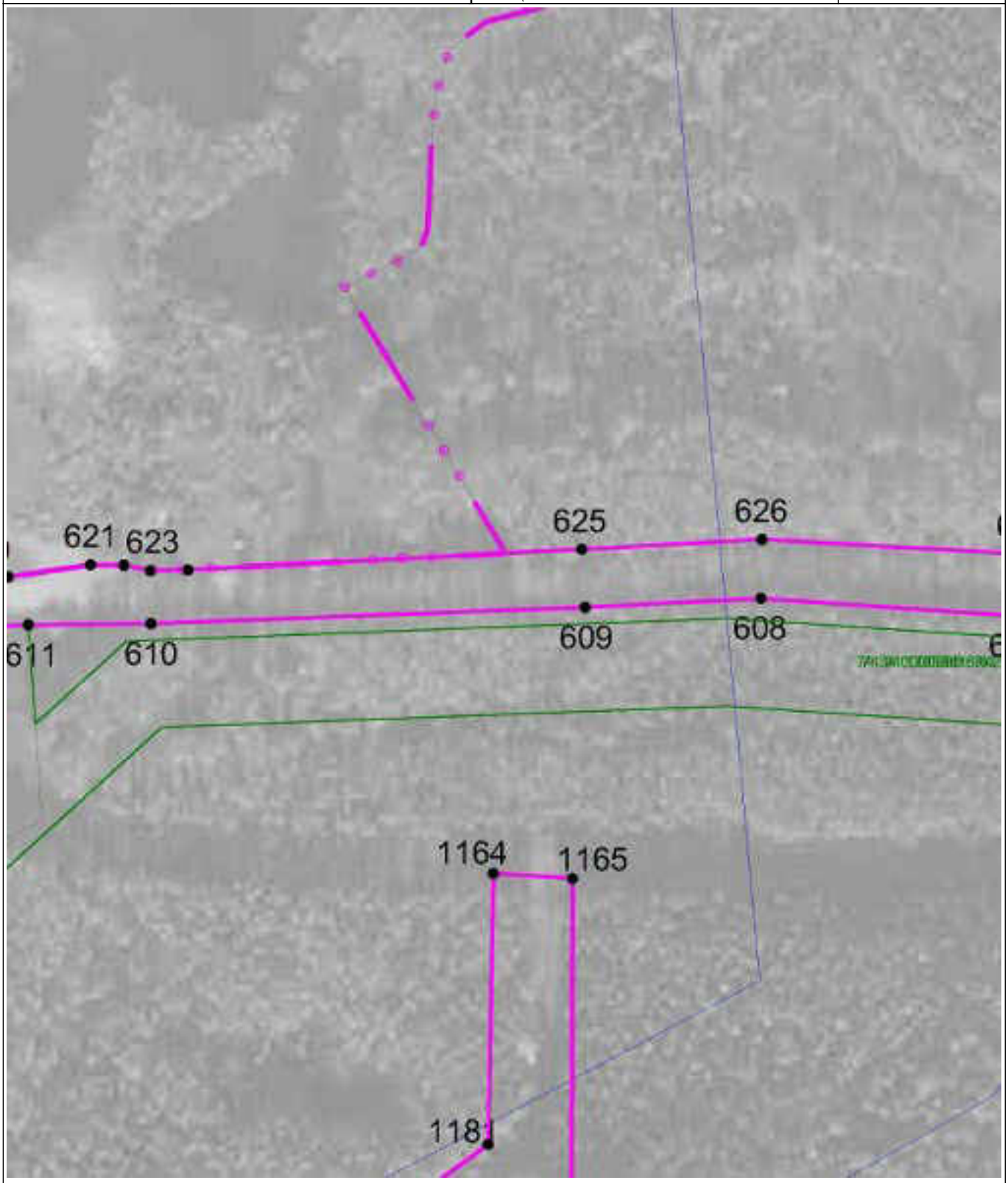

Масштаб 1 : 2000

Используемые условные знаки и обозначения: см. лист с Обзорной схемой границ

Подпись Собенина Е.Ю. Дата 5 мая 2021 г.

Место для оттиска печати (при наличии) лица, составившего описание местоположения границ объекта

ОПИСАНИЕ МЕСТОПОЛОЖЕНИЯ ГРАНИЦ

Челябинская область, Миасский городской округ, территориальная зона Т

План границ объекта

Выносной лист 128

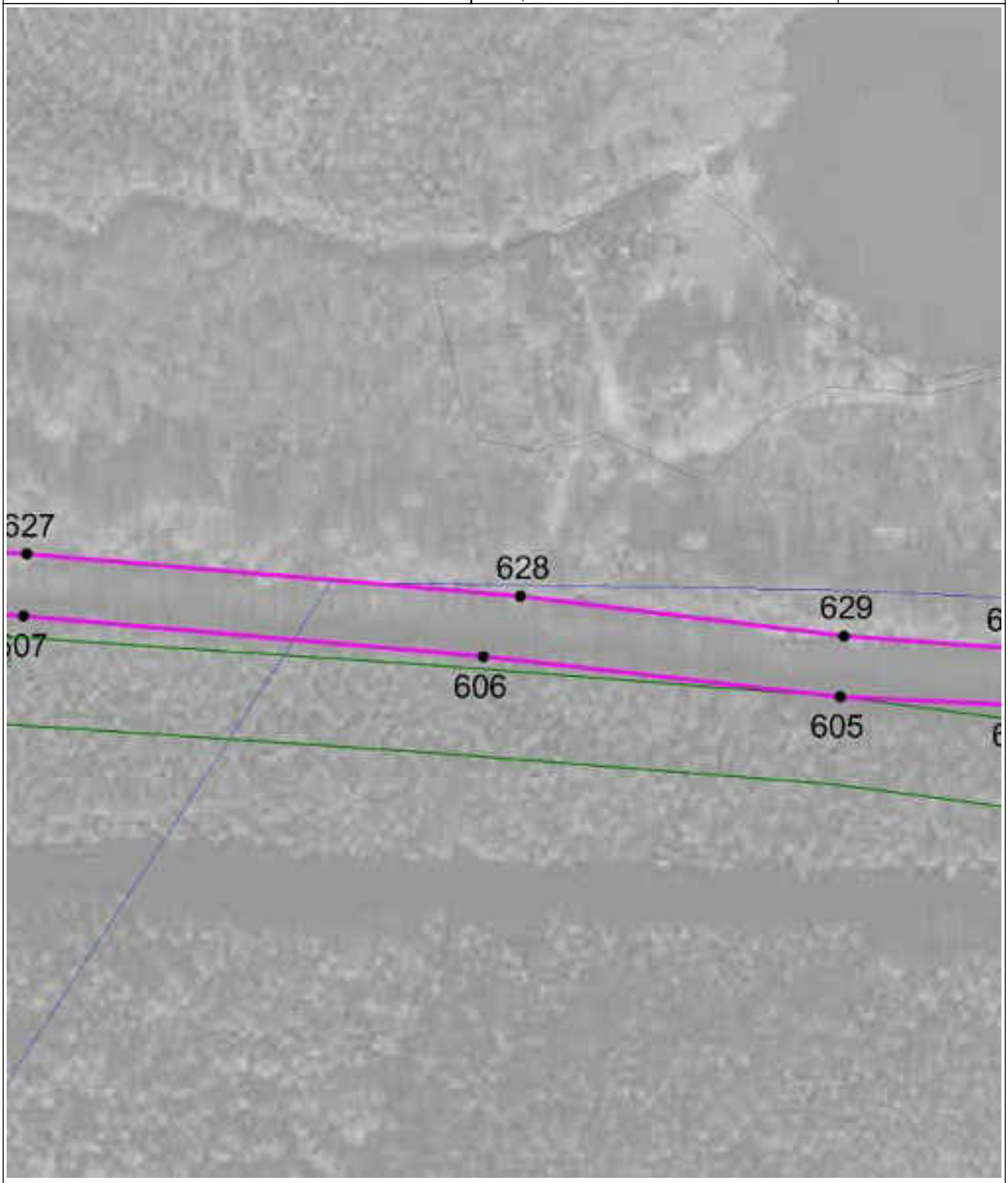

Масштаб 1 : 2000

Используемые условные знаки и обозначения: см. лист с Обзорной схемой границ

Подпись Собенина Е.Ю. Дата 5 мая 2021 г.

Место для оттиска печати (при наличии) лица, составившего описание местоположения границ объекта

ОПИСАНИЕ МЕСТОПОЛОЖЕНИЯ ГРАНИЦ

Челябинская область, Миасский городской округ, территориальная зона Т

План границ объекта

Выносной лист 129

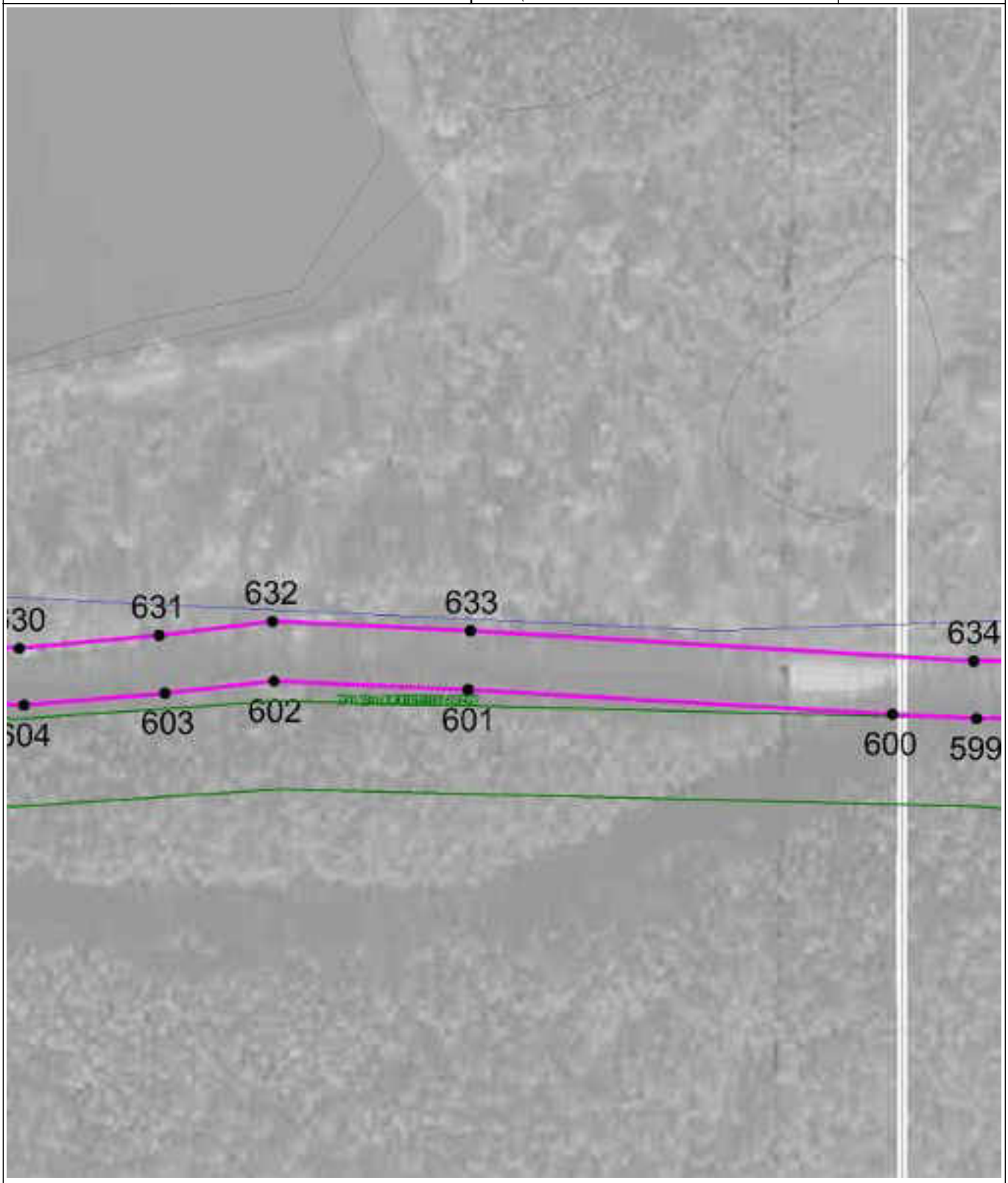

Масштаб 1 : 2000

Используемые условные знаки и обозначения: см. лист с Обзорной схемой границ

Подпись Собенина Е.Ю. Дата 5 мая 2021 г.

Место для оттиска печати (при наличии) лица, составившего описание местоположения границ объекта

ОПИСАНИЕ МЕСТОПОЛОЖЕНИЯ ГРАНИЦ

Челябинская область, Миасский городской округ, территориальная зона Т

План границ объекта

Выносной лист 130

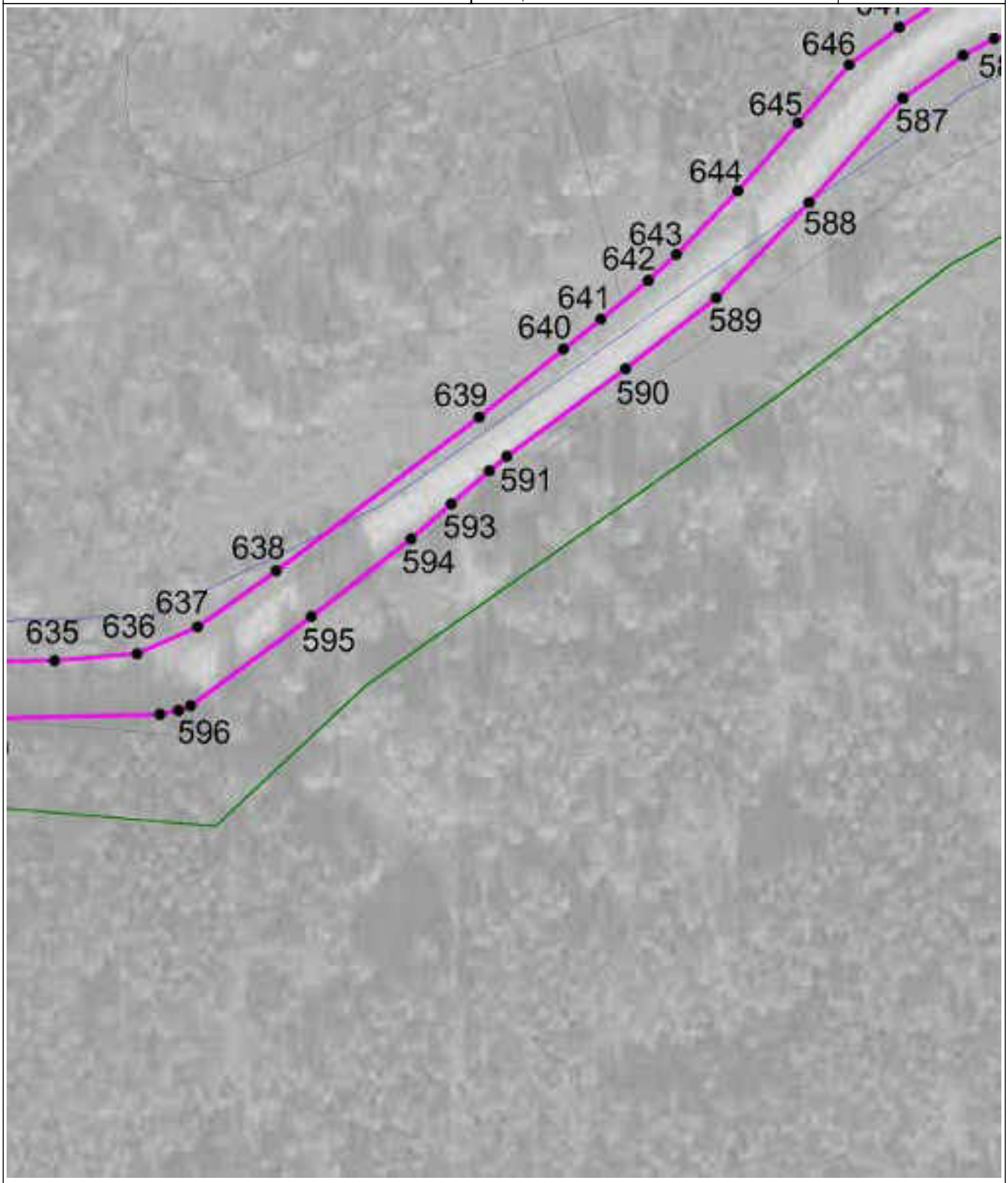

Масштаб 1 : 2000

Используемые условные знаки и обозначения: см. лист с Обзорной схемой границ

Подпись Собенина Е.Ю. Дата 5 мая 2021 г.

Место для оттиска печати (при наличии) лица, составившего описание местоположения границ объекта

ОПИСАНИЕ МЕСТОПОЛОЖЕНИЯ ГРАНИЦ

Челябинская область, Миасский городской округ, территориальная зона Т

План границ объекта

Выносной лист 131



Масштаб 1 : 2000

Используемые условные знаки и обозначения: см. лист с Обзорной схемой границ

Подпись Собенина Е.Ю. Дата 5 мая 2021 г.

Место для оттиска печати (при наличии) лица, составившего описание местоположения границ объекта

ОПИСАНИЕ МЕСТОПОЛОЖЕНИЯ ГРАНИЦ

Челябинская область, Миасский городской округ, территориальная зона Т

План границ объекта

Выносной лист 132



Масштаб 1 : 2000

Используемые условные знаки и обозначения: см. лист с Обзорной схемой границ

Подпись Собенина Е.Ю. Дата 5 мая 2021 г.

Место для оттиска печати (при наличии) лица, составившего описание местоположения границ объекта

ОПИСАНИЕ МЕСТОПОЛОЖЕНИЯ ГРАНИЦ

Челябинская область, Миасский городской округ, территориальная зона Т

План границ объекта

Выносной лист 133

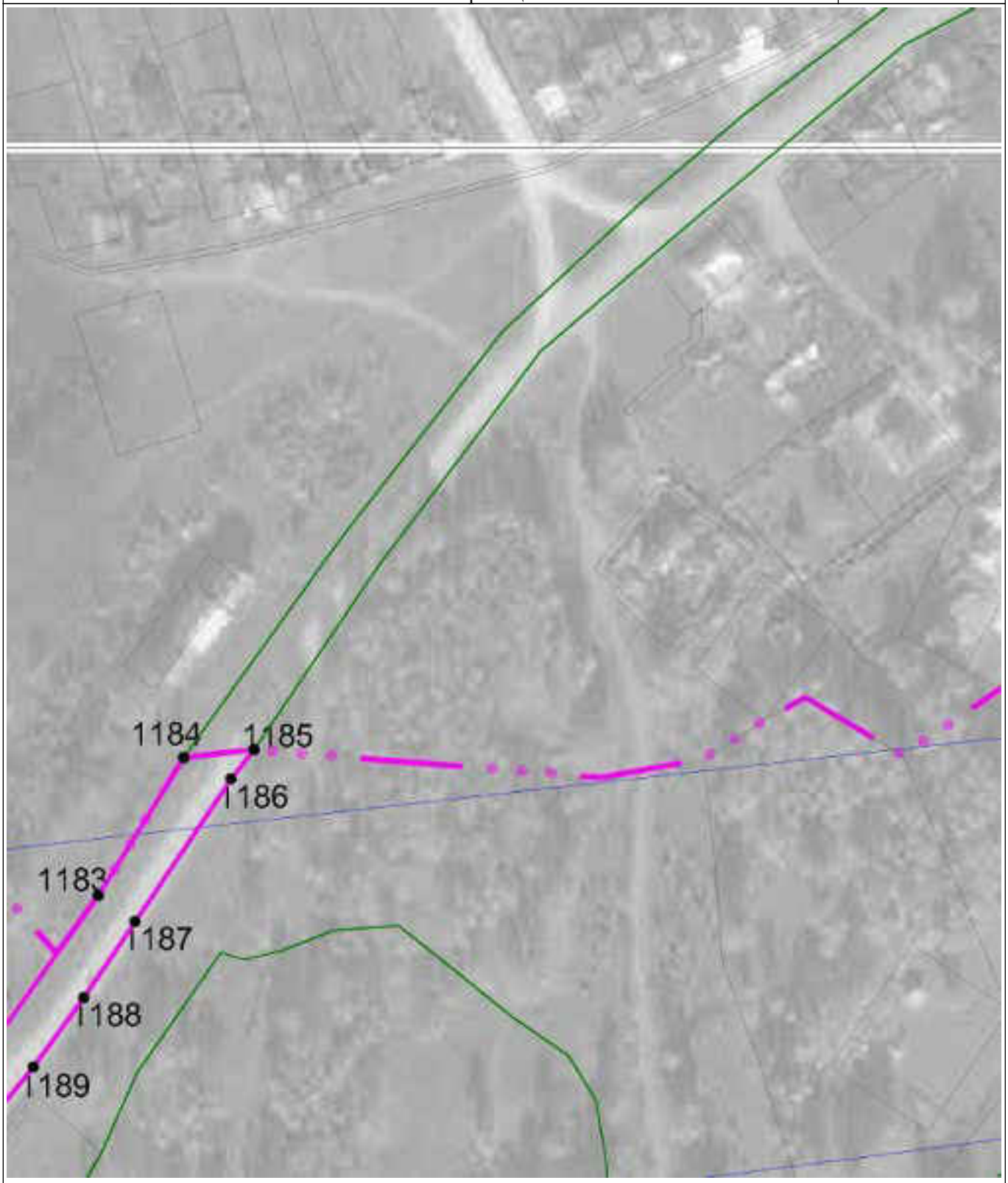

Масштаб 1 : 2000

Используемые условные знаки и обозначения: см. лист с Обзорной схемой границ

Подпись Собенина Е.Ю. Дата 5 мая 2021 г.

Место для оттиска печати (при наличии) лица, составившего описание местоположения границ объекта

ОПИСАНИЕ МЕСТОПОЛОЖЕНИЯ ГРАНИЦ

Челябинская область, Миасский городской округ, территориальная зона Т

План границ объекта

Выносной лист 134



Масштаб 1 : 2000

Используемые условные знаки и обозначения: см. лист с Обзорной схемой границ

Подпись Собенина Е.Ю. Дата 5 мая 2021 г.

Место для оттиска печати (при наличии) лица, составившего описание местоположения границ объекта

ОПИСАНИЕ МЕСТОПОЛОЖЕНИЯ ГРАНИЦ

Челябинская область, Миасский городской округ, территориальная зона Т

План границ объекта

Выносной лист 135



Масштаб 1 : 2000

Используемые условные знаки и обозначения: см. лист с Обзорной схемой границ

Подпись Собенина Е.Ю. Дата 5 мая 2021 г.

Место для оттиска печати (при наличии) лица, составившего описание местоположения границ объекта

ОПИСАНИЕ МЕСТОПОЛОЖЕНИЯ ГРАНИЦ

Челябинская область, Миасский городской округ, территориальная зона Т

План границ объекта

Выносной лист 136

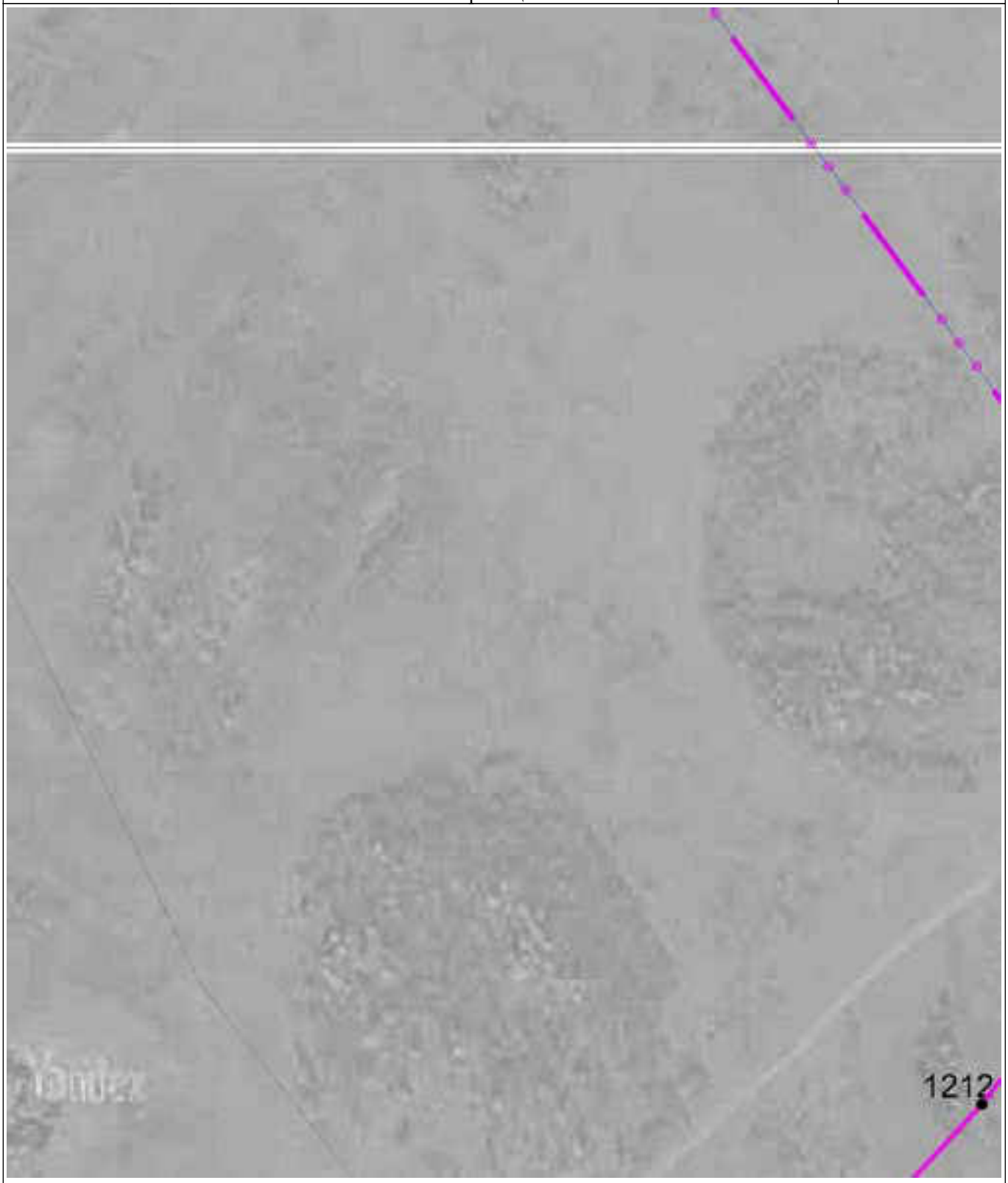

Масштаб 1 : 2000

Используемые условные знаки и обозначения: см. лист с Обзорной схемой границ

Подпись Собенина Е.Ю. Дата 5 мая 2021 г.

Место для оттиска печати (при наличии) лица, составившего описание местоположения границ объекта

ОПИСАНИЕ МЕСТОПОЛОЖЕНИЯ ГРАНИЦ

Челябинская область, Миасский городской округ, территориальная зона Т

План границ объекта | Выносной лист 137

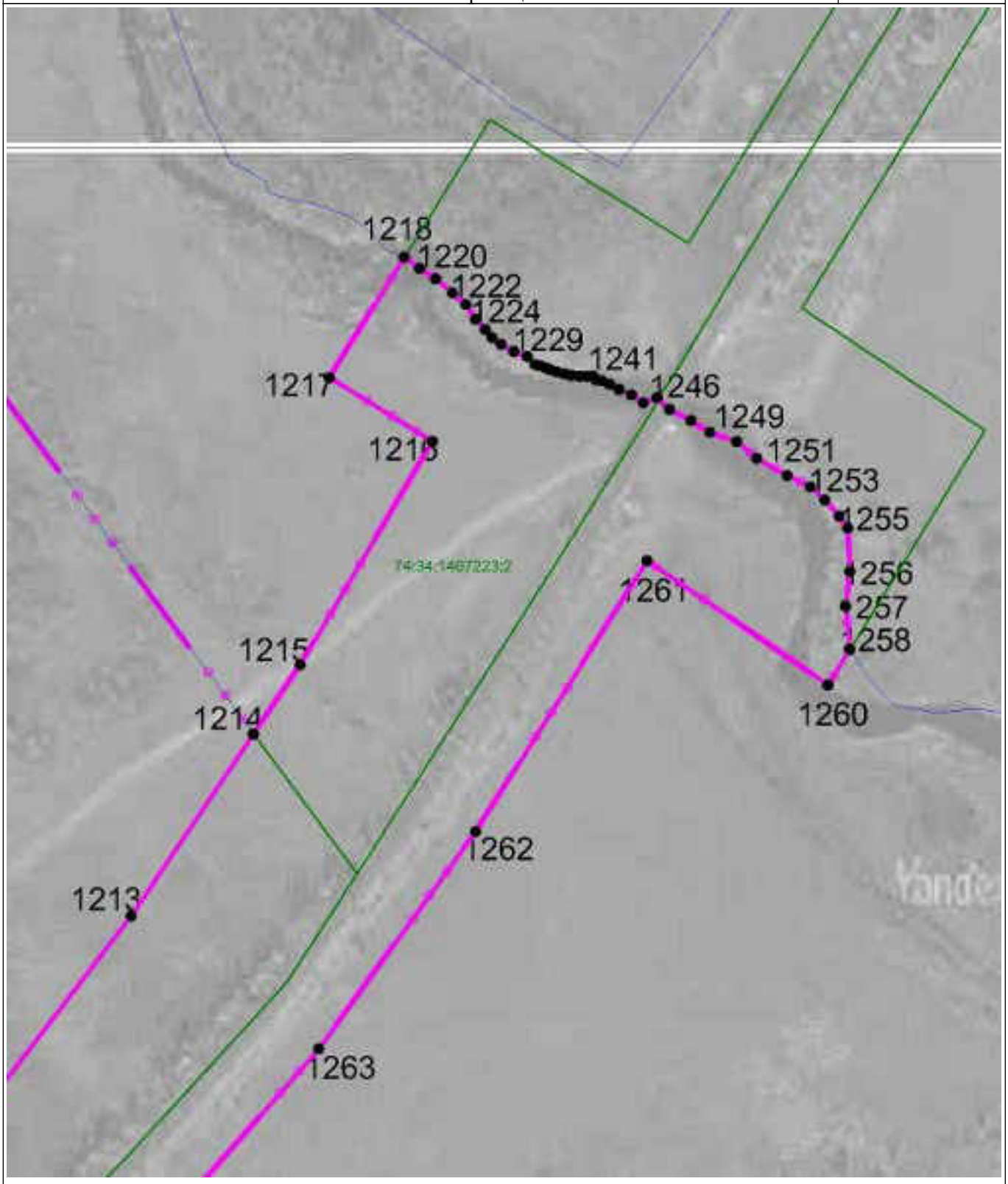

Масштаб 1 : 2000

Используемые условные знаки и обозначения: см. лист с Обзорной схемой границ

Подпись Собенина Е.Ю. Дата 5 мая 2021 г.

Место для оттиска печати (при наличии) лица, составившего описание местоположения границ объекта

ОПИСАНИЕ МЕСТОПОЛОЖЕНИЯ ГРАНИЦ

Челябинская область, Миасский городской округ, территориальная зона Т

План границ объекта

Выносной лист 138



Масштаб 1 : 2000

Используемые условные знаки и обозначения: см. лист с Обзорной схемой границ

Подпись Собенина Е.Ю. Дата 5 мая 2021 г.

Место для оттиска печати (при наличии) лица, составившего описание местоположения границ объекта

ОПИСАНИЕ МЕСТОПОЛОЖЕНИЯ ГРАНИЦ

Челябинская область, Миасский городской округ, территориальная зона Т

План границ объекта

Выносной лист 139

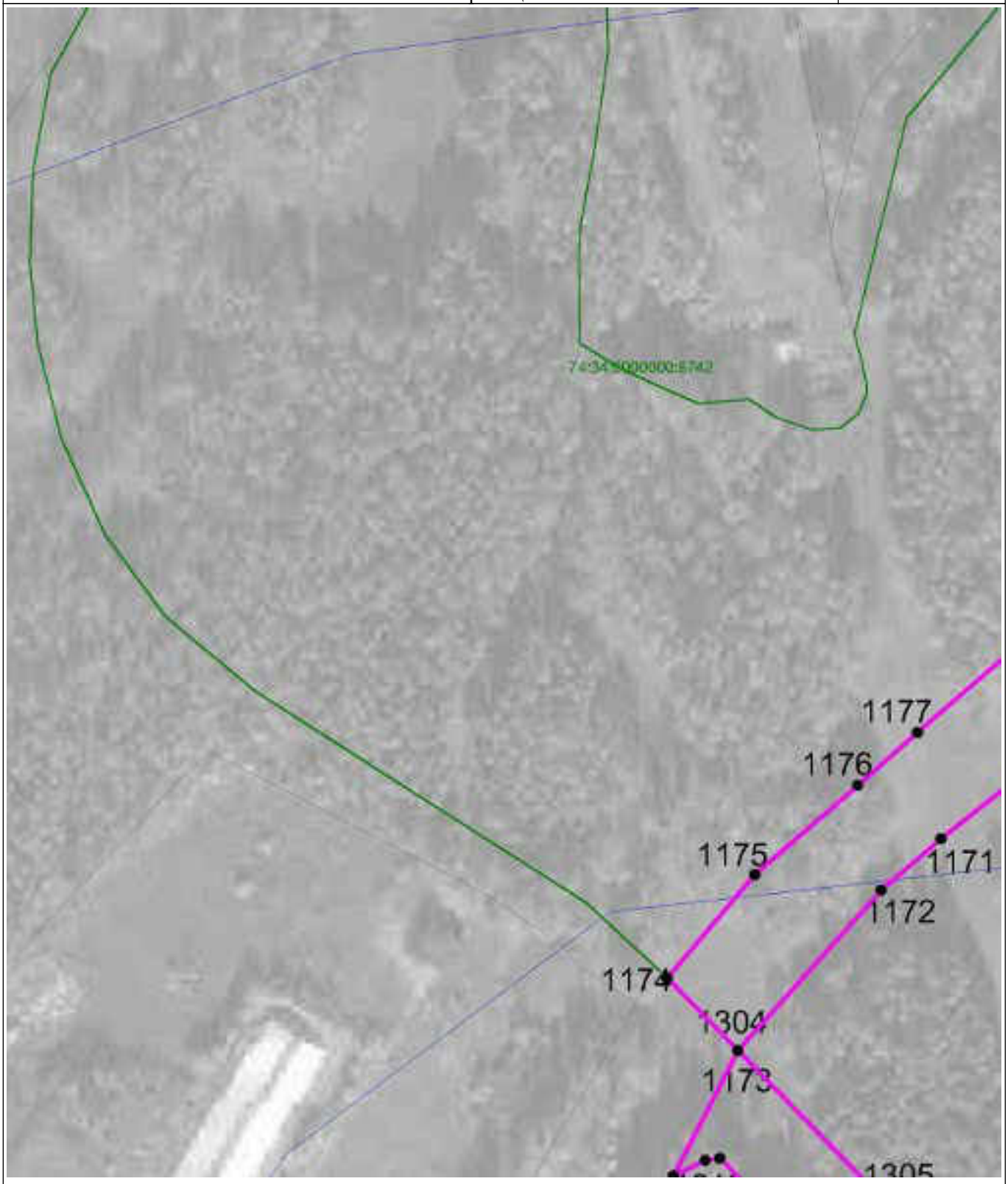

Масштаб 1 : 2000

Используемые условные знаки и обозначения: см. лист с Обзорной схемой границ

Подпись Собенина Е.Ю. Дата 5 мая 2021 г.

Место для оттиска печати (при наличии) лица, составившего описание местоположения границ объекта

ОПИСАНИЕ МЕСТОПОЛОЖЕНИЯ ГРАНИЦ

Челябинская область, Миасский городской округ, территориальная зона Т

План границ объекта

Выносной лист 140

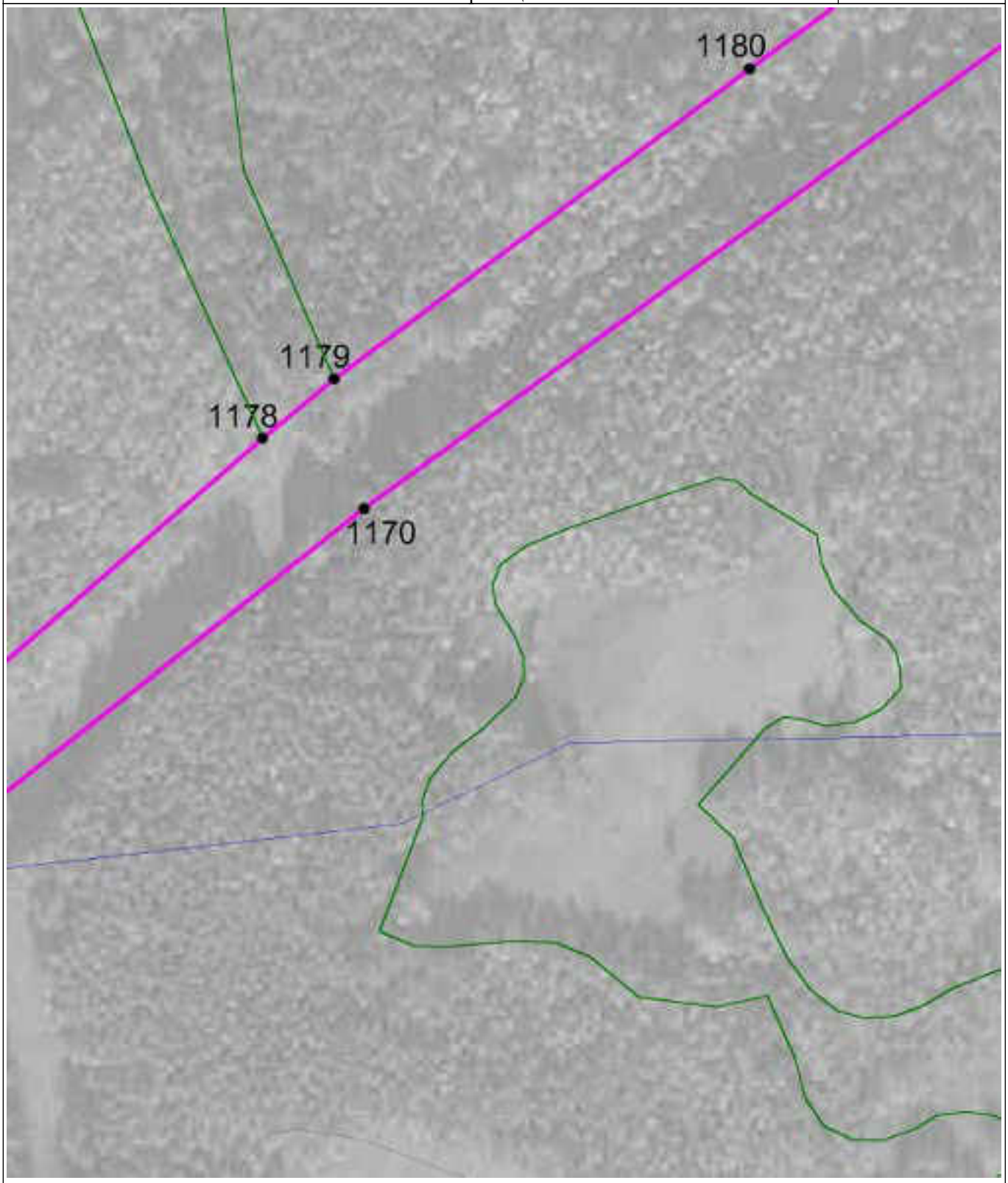

Масштаб 1 : 2000

Используемые условные знаки и обозначения: см. лист с Обзорной схемой границ

Подпись Собенина Е.Ю. Дата 5 мая 2021 г.

Место для оттиска печати (при наличии) лица, составившего описание местоположения границ объекта

ОПИСАНИЕ МЕСТОПОЛОЖЕНИЯ ГРАНИЦ

Челябинская область, Миасский городской округ, территориальная зона Т

План границ объекта

Выносной лист 141



Масштаб 1 : 2000

Используемые условные знаки и обозначения: см. лист с Обзорной схемой границ

Подпись Собенина Е.Ю. Дата 5 мая 2021 г.

Место для оттиска печати (при наличии) лица, составившего описание местоположения границ объекта

ОПИСАНИЕ МЕСТОПОЛОЖЕНИЯ ГРАНИЦ

Челябинская область, Миасский городской округ, территориальная зона Т

План границ объекта

Выносной лист 142

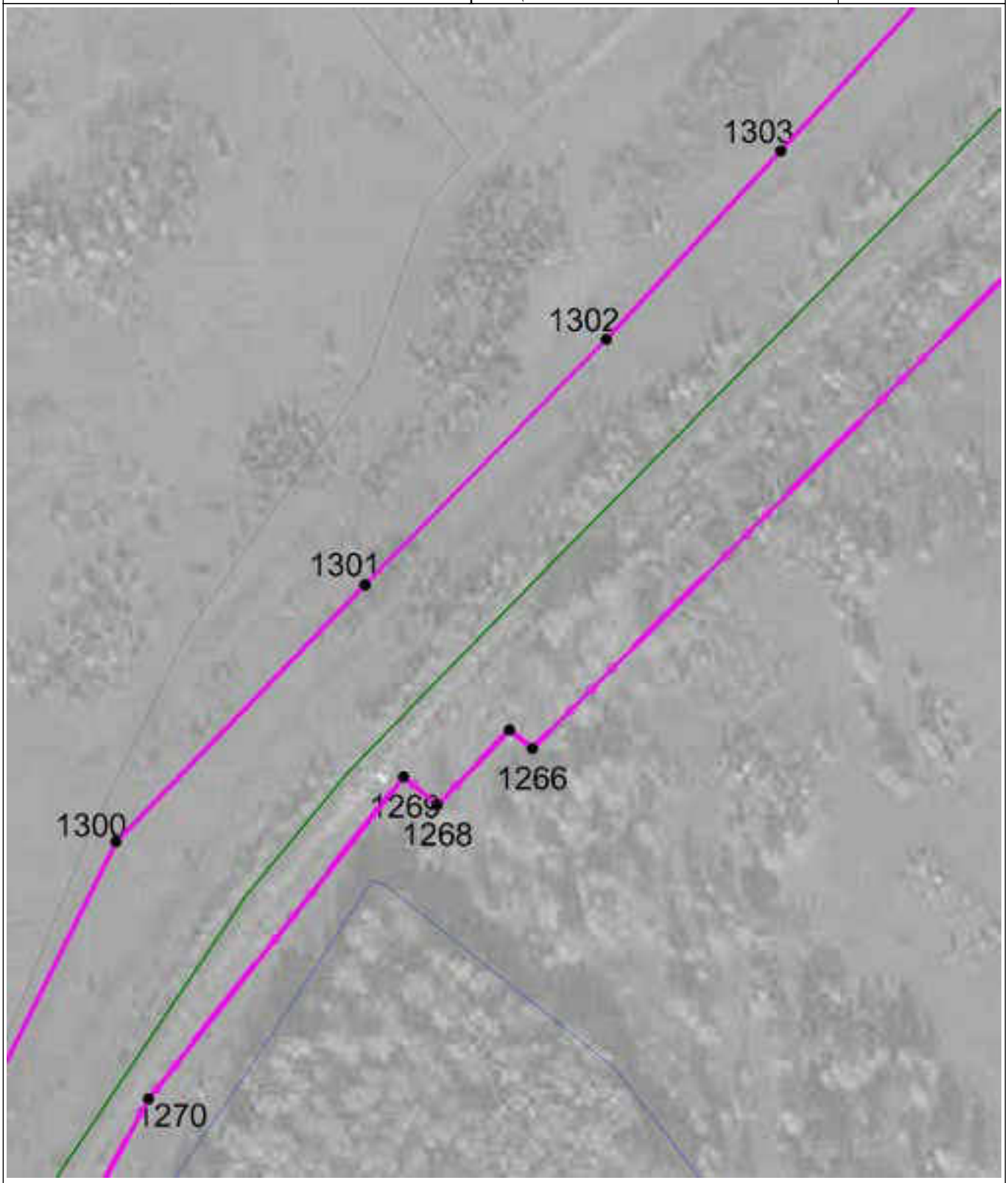

Масштаб 1 : 2000

Используемые условные знаки и обозначения: см. лист с Обзорной схемой границ

Подпись Собенина Е.Ю. Дата 5 мая 2021 г.

Место для оттиска печати (при наличии) лица, составившего описание местоположения границ объекта

ОПИСАНИЕ МЕСТОПОЛОЖЕНИЯ ГРАНИЦ

Челябинская область, Миасский городской округ, территориальная зона Т

План границ объекта

Выносной лист 143

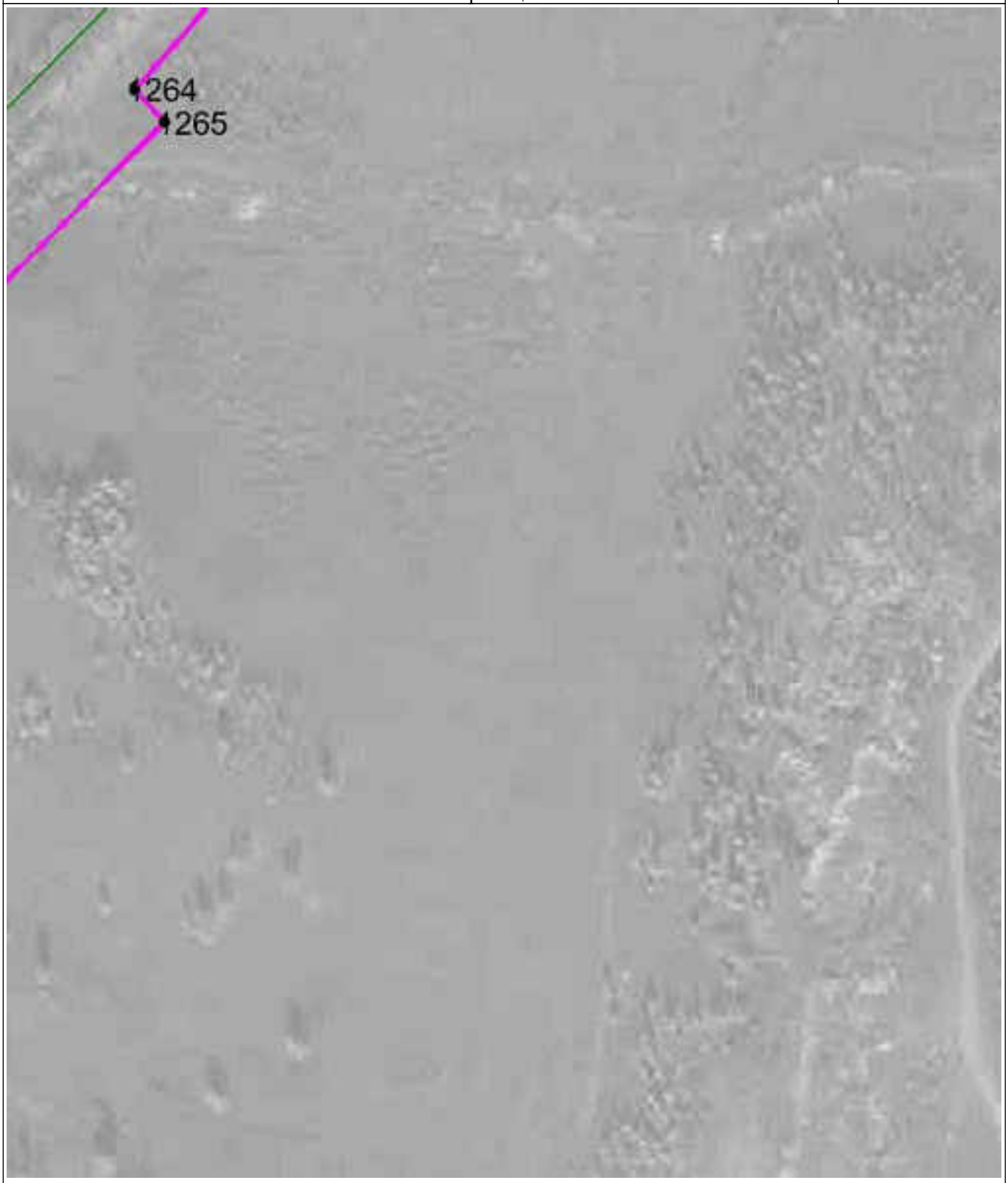

Масштаб 1 : 2000

Используемые условные знаки и обозначения: см. лист с Обзорной схемой границ

Подпись Собенина Е.Ю. Дата 5 мая 2021 г.

Место для оттиска печати (при наличии) лица, составившего описание местоположения границ объекта

ОПИСАНИЕ МЕСТОПОЛОЖЕНИЯ ГРАНИЦ

Челябинская область, Миасский городской округ, территориальная зона Т

План границ объекта

Выносной лист 144

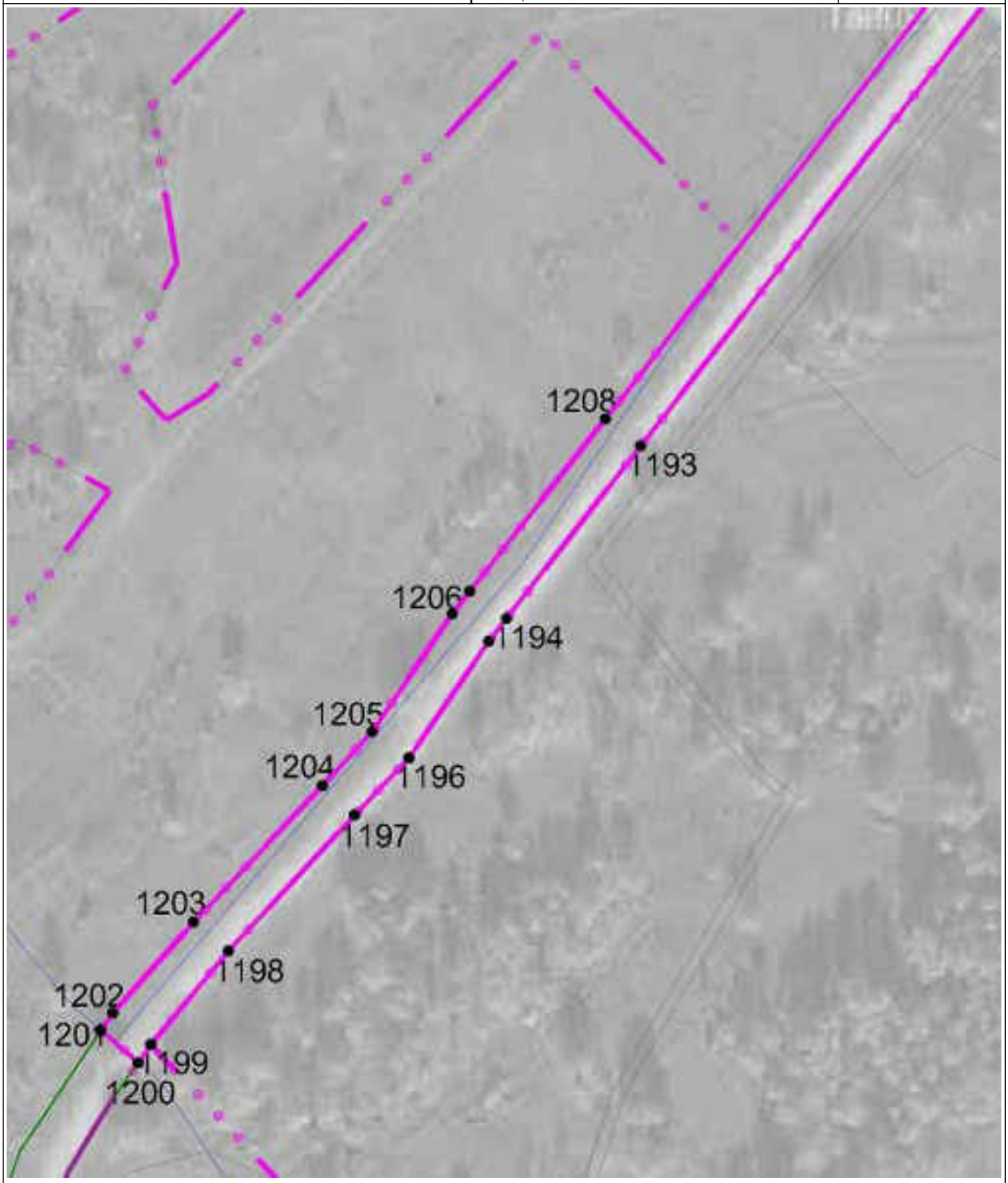

Масштаб 1 : 2000

Используемые условные знаки и обозначения: см. лист с Обзорной схемой границ

Подпись Собенина Е.Ю. Дата 5 мая 2021 г.

Место для оттиска печати (при наличии) лица, составившего описание местоположения границ объекта

ОПИСАНИЕ МЕСТОПОЛОЖЕНИЯ ГРАНИЦ

Челябинская область, Миасский городской округ, территориальная зона Т

План границ объекта

Выносной лист 145



Масштаб 1 : 2000

Используемые условные знаки и обозначения: см. лист с Обзорной схемой границ

Подпись Собенина Е.Ю. Дата 5 мая 2021 г.

Место для оттиска печати (при наличии) лица, составившего описание местоположения границ объекта

ОПИСАНИЕ МЕСТОПОЛОЖЕНИЯ ГРАНИЦ

Челябинская область, Миасский городской округ, территориальная зона Т

План границ объекта

Выносной лист 146



Масштаб 1 : 2000

Используемые условные знаки и обозначения: см. лист с Обзорной схемой границ

Подпись Собенина Е.Ю. Дата 5 мая 2021 г.

Место для оттиска печати (при наличии) лица, составившего описание местоположения границ объекта

ОПИСАНИЕ МЕСТОПОЛОЖЕНИЯ ГРАНИЦ

Челябинская область, Миасский городской округ, территориальная зона Т

План границ объекта

Выносной лист 147

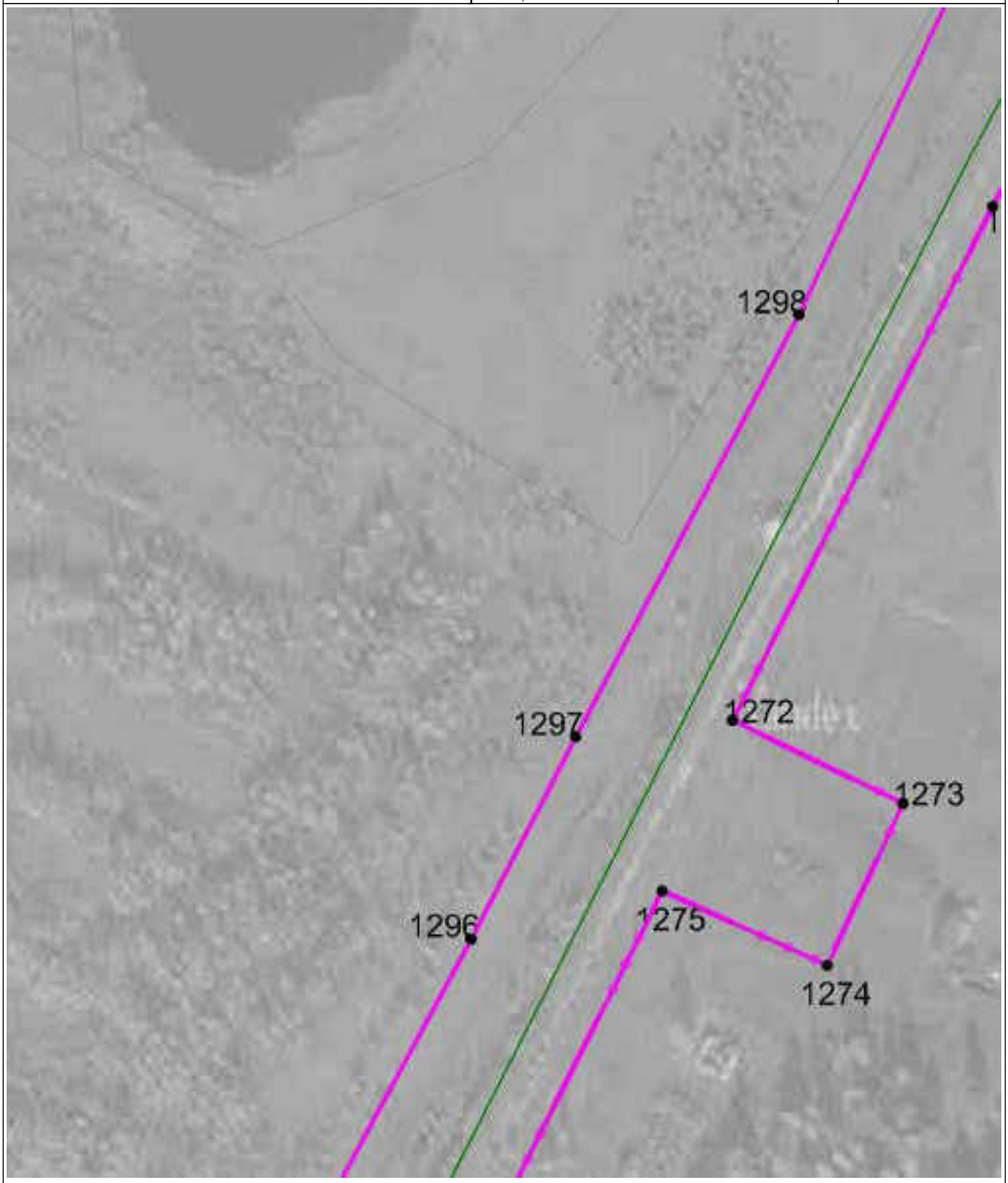

Масштаб 1 : 2000

Используемые условные знаки и обозначения: см. лист с Обзорной схемой границ

Подпись Собенина Е.Ю. Дата 5 мая 2021 г.

Место для оттиска печати (при наличии) лица, составившего описание местоположения границ объекта

ОПИСАНИЕ МЕСТОПОЛОЖЕНИЯ ГРАНИЦ

Челябинская область, Миасский городской округ, территориальная зона Т

План границ объекта

Выносной лист 148



Масштаб 1 : 2000

Используемые условные знаки и обозначения: см. лист с Обзорной схемой границ

Подпись Собенина Е.Ю. Дата 5 мая 2021 г.

Место для оттиска печати (при наличии) лица, составившего описание местоположения границ объекта

ОПИСАНИЕ МЕСТОПОЛОЖЕНИЯ ГРАНИЦ

Челябинская область, Миасский городской округ, территориальная зона Т

План границ объекта

Выносной лист 149



Масштаб 1 : 2000

Используемые условные знаки и обозначения: см. лист с Обзорной схемой границ

Подпись Собенина Е.Ю. Дата 5 мая 2021 г.

Место для оттиска печати (при наличии) лица, составившего описание местоположения границ объекта

ОПИСАНИЕ МЕСТОПОЛОЖЕНИЯ ГРАНИЦ

Челябинская область, Миасский городской округ, территориальная зона Т

План границ объекта

Выносной лист 150

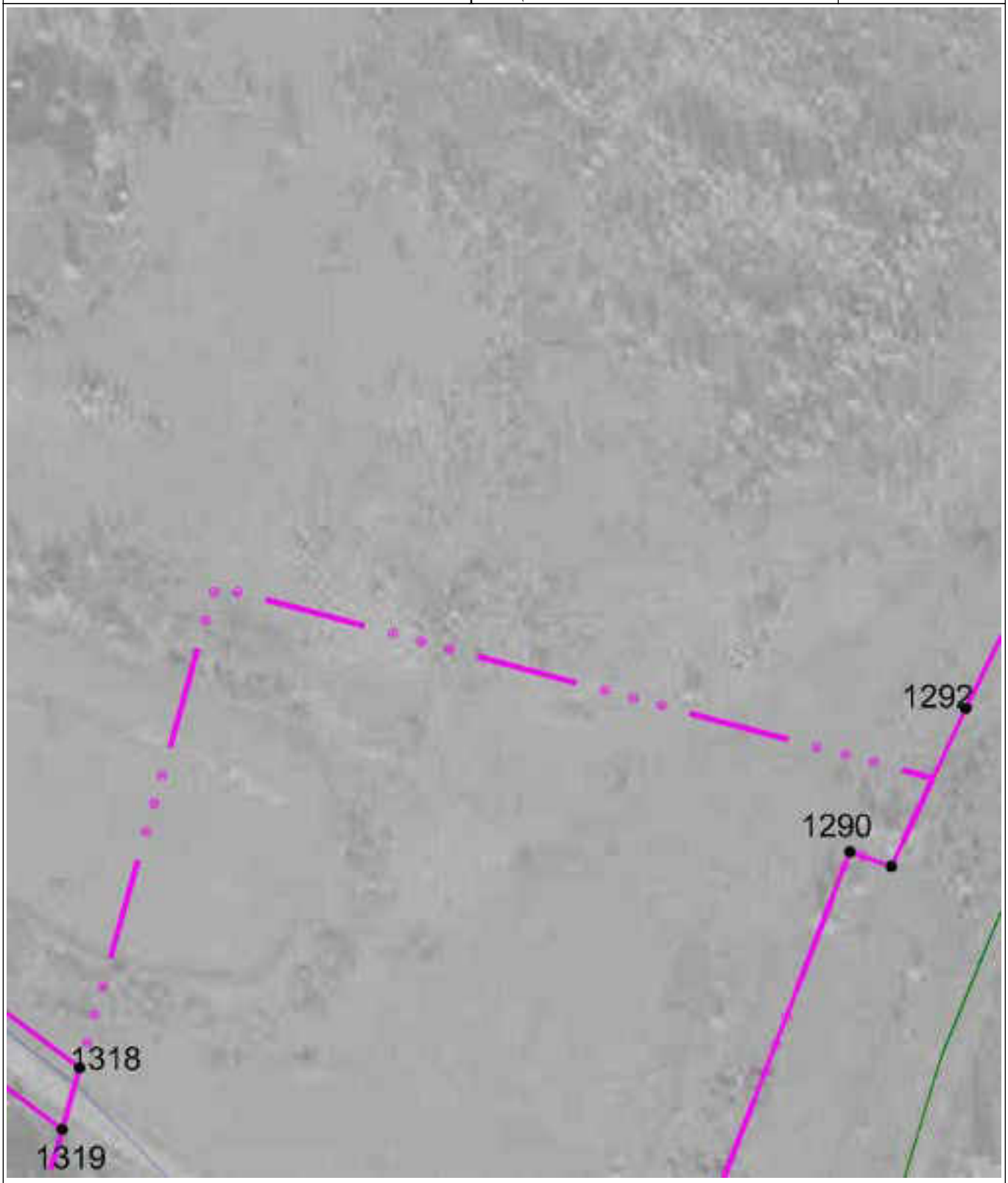

Масштаб 1 : 2000

Используемые условные знаки и обозначения: см. лист с Обзорной схемой границ

Подпись Собенина Е.Ю. Дата 5 мая 2021 г.

Место для оттиска печати (при наличии) лица, составившего описание местоположения границ объекта

ОПИСАНИЕ МЕСТОПОЛОЖЕНИЯ ГРАНИЦ

Челябинская область, Миасский городской округ, территориальная зона Т

План границ объекта

Выносной лист 151

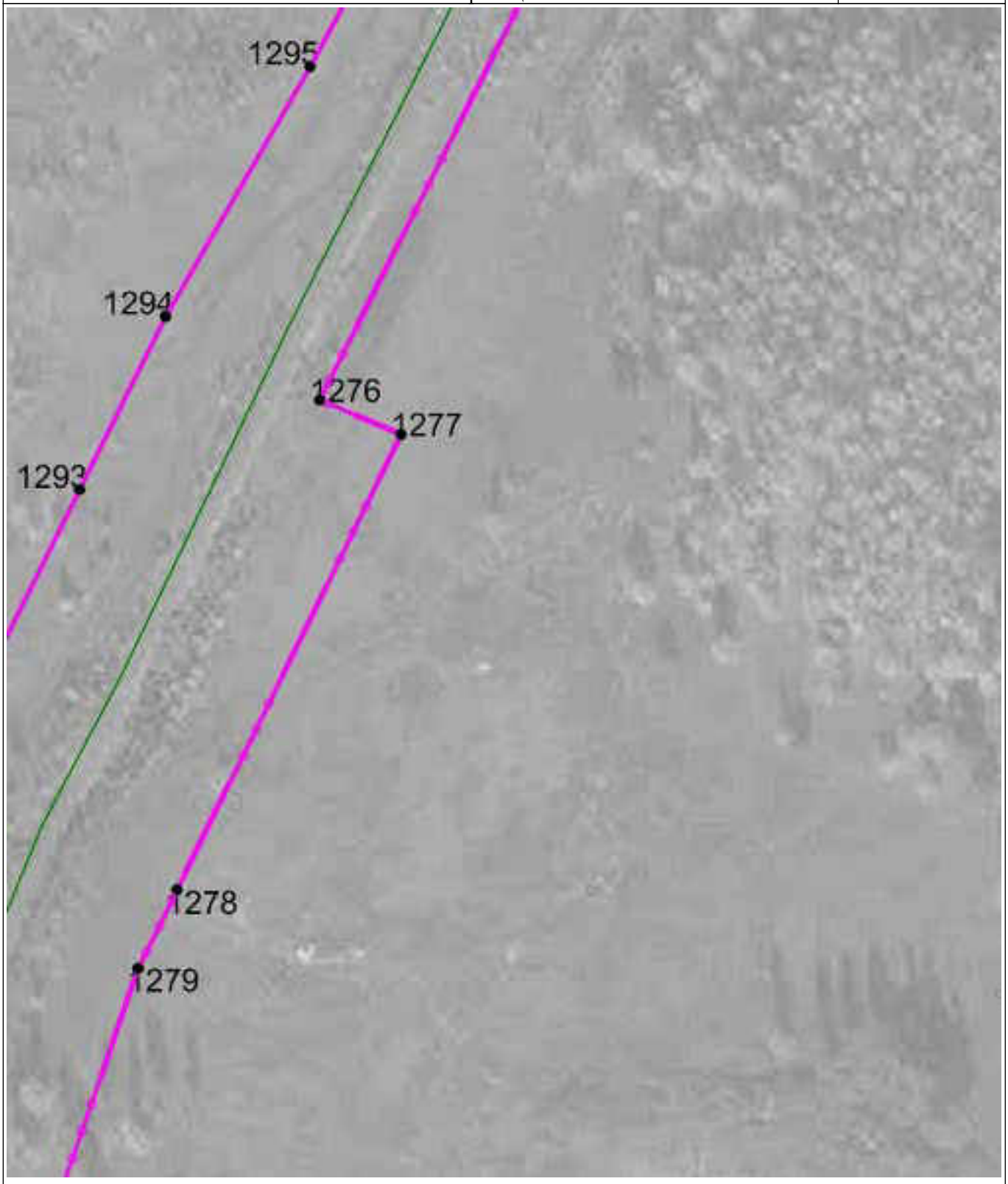

Масштаб 1 : 2000

Используемые условные знаки и обозначения: см. лист с Обзорной схемой границ

Подпись Собенина Е.Ю. Дата 5 мая 2021 г.

Место для оттиска печати (при наличии) лица, составившего описание местоположения границ объекта

ОПИСАНИЕ МЕСТОПОЛОЖЕНИЯ ГРАНИЦ

Челябинская область, Миасский городской округ, территориальная зона Т

План границ объекта

Выносной лист 152



Масштаб 1 : 2000

Используемые условные знаки и обозначения: см. лист с Обзорной схемой границ

Подпись Собенина Е.Ю. Дата 5 мая 2021 г.

Место для оттиска печати (при наличии) лица, составившего описание местоположения границ объекта

ОПИСАНИЕ МЕСТОПОЛОЖЕНИЯ ГРАНИЦ

Челябинская область, Миасский городской округ, территориальная зона Т

План границ объекта | Выносной лист 153

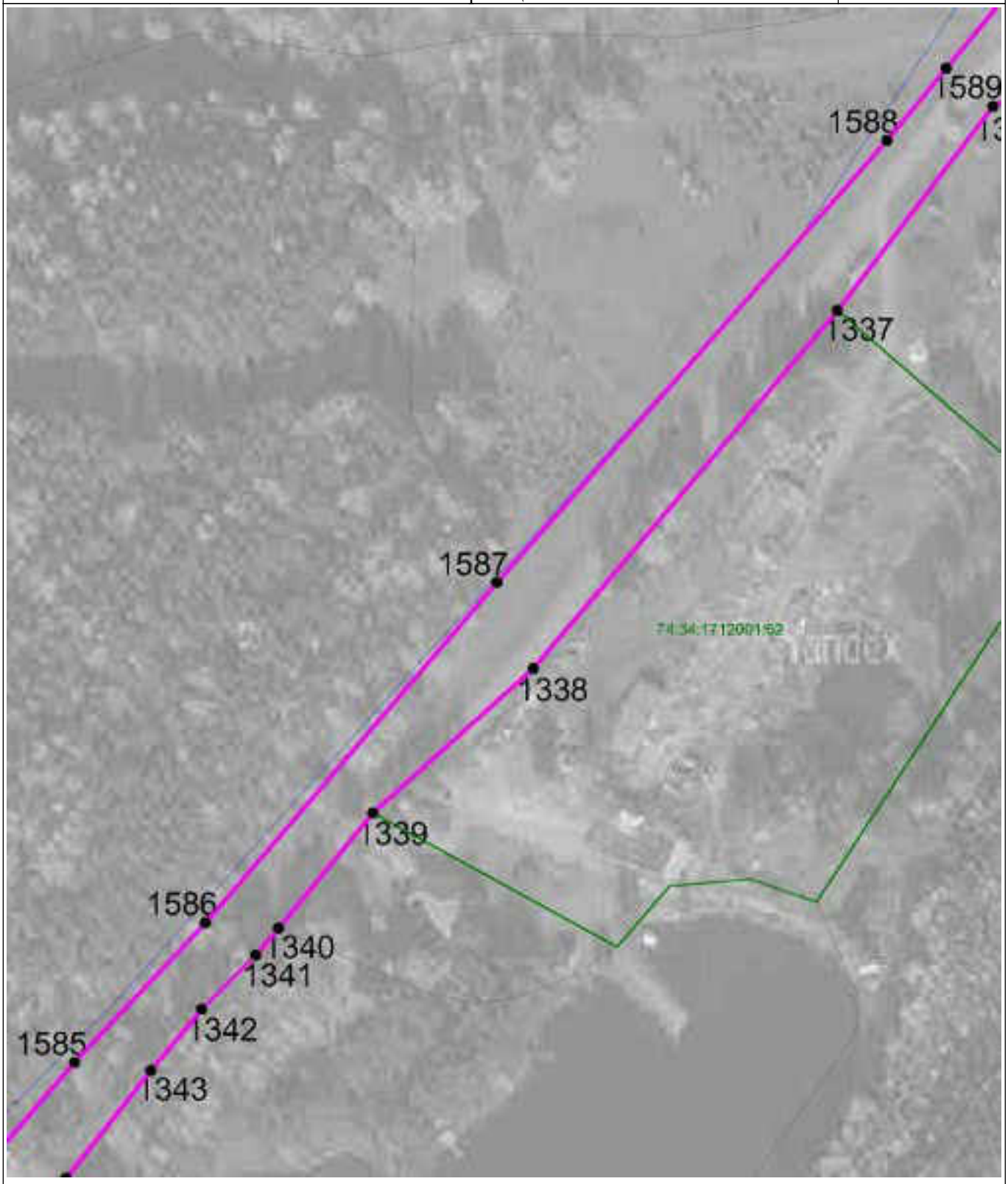

Масштаб 1 : 2000

Используемые условные знаки и обозначения: см. лист с Обзорной схемой границ

Подпись Собенина Е.Ю. Дата 5 мая 2021 г.

Место для оттиска печати (при наличии) лица, составившего описание местоположения границ объекта

ОПИСАНИЕ МЕСТОПОЛОЖЕНИЯ ГРАНИЦ

Челябинская область, Миасский городской округ, территориальная зона Т

План границ объекта

Выносной лист 154



Масштаб 1 : 2000

Используемые условные знаки и обозначения: см. лист с Обзорной схемой границ

Подпись Собенина Е.Ю. Дата 5 мая 2021 г.

Место для оттиска печати (при наличии) лица, составившего описание местоположения границ объекта

ОПИСАНИЕ МЕСТОПОЛОЖЕНИЯ ГРАНИЦ

Челябинская область, Миасский городской округ, территориальная зона Т

План границ объекта

Выносной лист 155



Масштаб 1 : 2000

Используемые условные знаки и обозначения: см. лист с Обзорной схемой границ

Подпись Собенина Е.Ю. Дата 5 мая 2021 г.

Место для оттиска печати (при наличии) лица, составившего описание местоположения границ объекта

ОПИСАНИЕ МЕСТОПОЛОЖЕНИЯ ГРАНИЦ

Челябинская область, Миасский городской округ, территориальная зона Т

План границ объекта

Выносной лист 156



Масштаб 1 : 2000

Используемые условные знаки и обозначения: см. лист с Обзорной схемой границ

Подпись Собенина Е.Ю. Дата 5 мая 2021 г.

Место для оттиска печати (при наличии) лица, составившего описание местоположения границ объекта

ОПИСАНИЕ МЕСТОПОЛОЖЕНИЯ ГРАНИЦ

Челябинская область, Миасский городской округ, территориальная зона Т

План границ объекта

Выносной лист 157



Масштаб 1 : 2000

Используемые условные знаки и обозначения: см. лист с Обзорной схемой границ

Подпись Собенина Е.Ю. Дата 5 мая 2021 г.

Место для оттиска печати (при наличии) лица, составившего описание местоположения границ объекта

ОПИСАНИЕ МЕСТОПОЛОЖЕНИЯ ГРАНИЦ

Челябинская область, Миасский городской округ, территориальная зона Т

План границ объекта

Выносной лист 158



Масштаб 1 : 2000

Используемые условные знаки и обозначения: см. лист с Обзорной схемой границ

Подпись Собенина Е.Ю. Дата 5 мая 2021 г.

Место для оттиска печати (при наличии) лица, составившего описание местоположения границ объекта

ОПИСАНИЕ МЕСТОПОЛОЖЕНИЯ ГРАНИЦ

Челябинская область, Миасский городской округ, территориальная зона Т

План границ объекта

Выносной лист 159



Масштаб 1 : 2000

Используемые условные знаки и обозначения: см. лист с Обзорной схемой границ

Подпись Собенина Е.Ю. Дата 5 мая 2021 г.

Место для оттиска печати (при наличии) лица, составившего описание местоположения границ объекта

ОПИСАНИЕ МЕСТОПОЛОЖЕНИЯ ГРАНИЦ

Челябинская область, Миасский городской округ, территориальная зона Т

План границ объекта

Выносной лист 160



Масштаб 1 : 2000

Используемые условные знаки и обозначения: см. лист с Обзорной схемой границ

Подпись Собенина Е.Ю. Дата 5 мая 2021 г.

Место для оттиска печати (при наличии) лица, составившего описание местоположения границ объекта

ОПИСАНИЕ МЕСТОПОЛОЖЕНИЯ ГРАНИЦ

Челябинская область, Миасский городской округ, территориальная зона Т

План границ объекта

Выносной лист 161

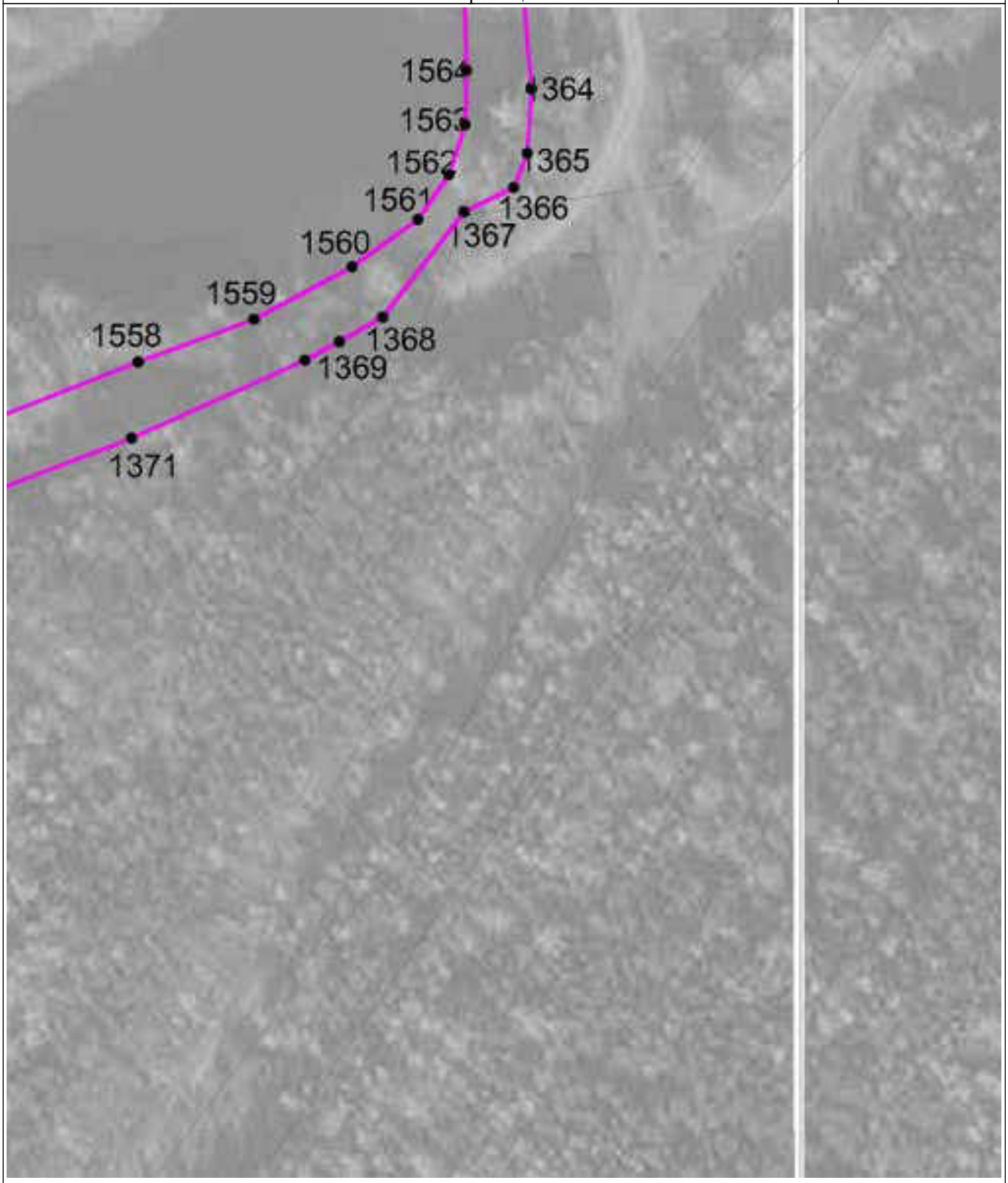

Масштаб 1 : 2000

Используемые условные знаки и обозначения: см. лист с Обзорной схемой границ

Подпись Собенина Е.Ю. Дата 5 мая 2021 г.

Место для оттиска печати (при наличии) лица, составившего описание местоположения границ объекта

ОПИСАНИЕ МЕСТОПОЛОЖЕНИЯ ГРАНИЦ

Челябинская область, Миасский городской округ, территориальная зона Т

План границ объекта

Выносной лист 162



Масштаб 1 : 2000

Используемые условные знаки и обозначения: см. лист с Обзорной схемой границ

Подпись Собенина Е.Ю. Дата 5 мая 2021 г.

Место для оттиска печати (при наличии) лица, составившего описание местоположения границ объекта

ОПИСАНИЕ МЕСТОПОЛОЖЕНИЯ ГРАНИЦ

Челябинская область, Миасский городской округ, территориальная зона Т

План границ объекта | Выносной лист 163



Масштаб 1 : 2000

Используемые условные знаки и обозначения: см. лист с Обзорной схемой границ

Подпись Собенина Е.Ю. Дата 5 мая 2021 г.

Место для оттиска печати (при наличии) лица, составившего описание местоположения границ объекта

ОПИСАНИЕ МЕСТОПОЛОЖЕНИЯ ГРАНИЦ

Челябинская область, Миасский городской округ, территориальная зона Т

План границ объекта

Выносной лист 164

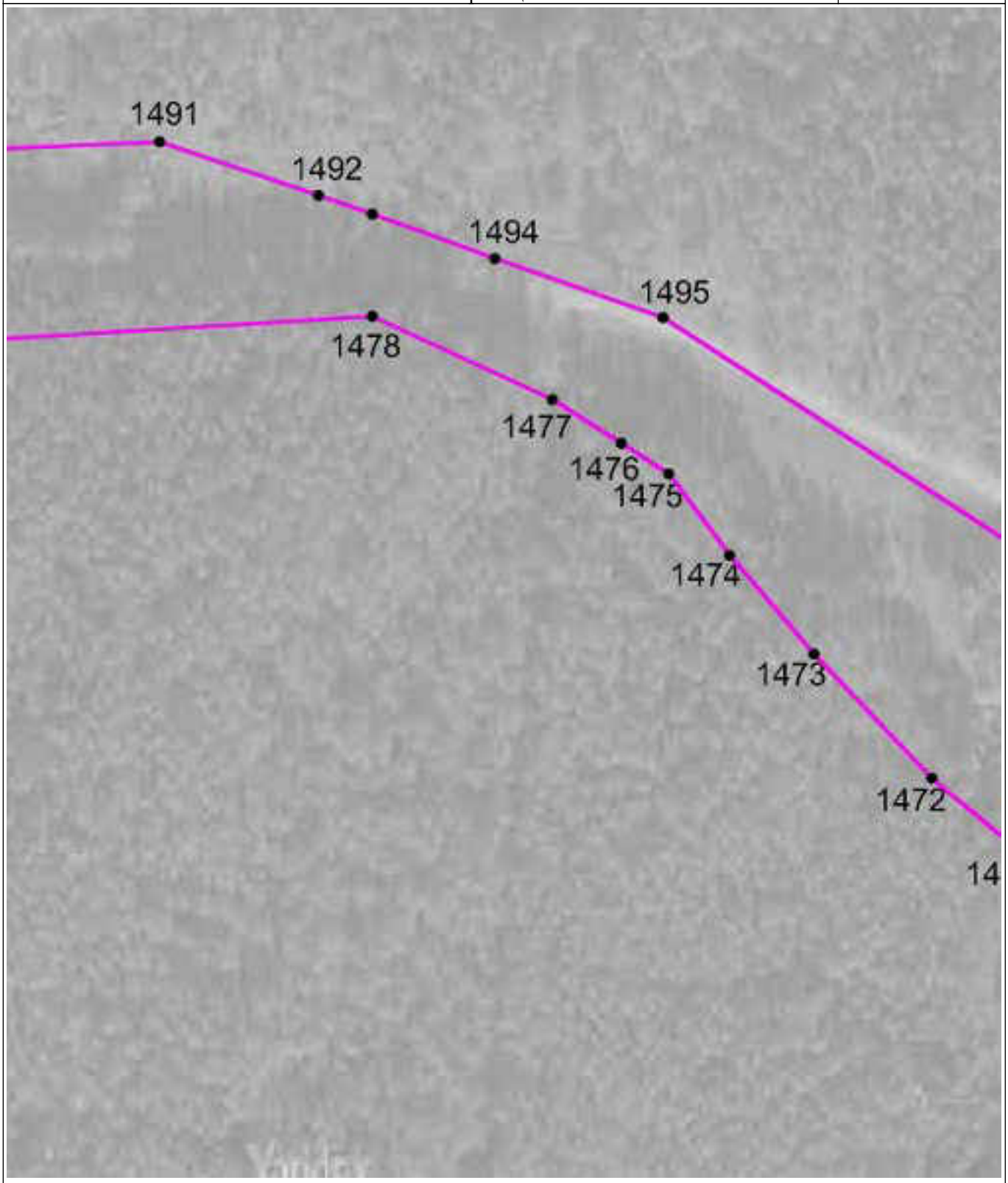

Масштаб 1 : 2000

Используемые условные знаки и обозначения: см. лист с Обзорной схемой границ

Подпись Собенина Е.Ю. Дата 5 мая 2021 г.

Место для оттиска печати (при наличии) лица, составившего описание местоположения границ объекта

ОПИСАНИЕ МЕСТОПОЛОЖЕНИЯ ГРАНИЦ

Челябинская область, Миасский городской округ, территориальная зона Т

План границ объекта

Выносной лист 165



Масштаб 1 : 2000

Используемые условные знаки и обозначения: см. лист с Обзорной схемой границ

Подпись Собенина Е.Ю. Дата 5 мая 2021 г.

Место для оттиска печати (при наличии) лица, составившего описание местоположения границ объекта

ОПИСАНИЕ МЕСТОПОЛОЖЕНИЯ ГРАНИЦ

Челябинская область, Миасский городской округ, территориальная зона Т

План границ объекта

Выносной лист 166



Масштаб 1 : 2000

Используемые условные знаки и обозначения: см. лист с Обзорной схемой границ

Подпись Собенина Е.Ю. Дата 5 мая 2021 г.

Место для оттиска печати (при наличии) лица, составившего описание местоположения границ объекта

ОПИСАНИЕ МЕСТОПОЛОЖЕНИЯ ГРАНИЦ

Челябинская область, Миасский городской округ, территориальная зона Т

План границ объекта

Выносной лист 167



Масштаб 1 : 2000

Используемые условные знаки и обозначения: см. лист с Обзорной схемой границ

Подпись Собенина Е.Ю. Дата 5 мая 2021 г.

Место для оттиска печати (при наличии) лица, составившего описание местоположения границ объекта

ОПИСАНИЕ МЕСТОПОЛОЖЕНИЯ ГРАНИЦ

Челябинская область, Миасский городской округ, территориальная зона Т

План границ объекта

Выносной лист 168



Масштаб 1 : 2000

Используемые условные знаки и обозначения: см. лист с Обзорной схемой границ

Подпись Собенина Е.Ю. Дата 5 мая 2021 г.

Место для оттиска печати (при наличии) лица, составившего описание местоположения границ объекта

ОПИСАНИЕ МЕСТОПОЛОЖЕНИЯ ГРАНИЦ

Челябинская область, Миасский городской округ, территориальная зона Т

План границ объекта

Выносной лист 169



Масштаб 1 : 2000

Используемые условные знаки и обозначения: см. лист с Обзорной схемой границ

Подпись Собенина Е.Ю. Дата 5 мая 2021 г.

Место для оттиска печати (при наличии) лица, составившего описание местоположения границ объекта

ОПИСАНИЕ МЕСТОПОЛОЖЕНИЯ ГРАНИЦ

Челябинская область, Миасский городской округ, территориальная зона Т

(наименование объекта местоположение границ, которого описано (далее - объект)

Сведения об объекте

№ № п/п	Характеристики объекта	Описание характеристик
1	2	3
1	Местоположение объекта	Челябинская область, Миасский городской округ, территориальная зона Т
2	Площадь объекта ± величина погрешности определения площади (Р ± ΔР)	433.75 га
3	Иные характеристики объекта	—

ОПИСАНИЕ МЕСТОПОЛОЖЕНИЯ ГРАНИЦ

Челябинская область, Миасский городской округ, территориальная зона Т
(наименование объекта)

Сведения о местоположении границ объекта

1. Система координат МСК-74

2. Сведения о характерных точках границ объекта

Обозначение характерных точек границ	Координаты, м		Метод определения координат и средняя квадратическая погрешность положения характерной точки (Mt), м	Описание обозначения точки
	X	Y		
1	2	3	4	5
Часть № 1				
1	591002.82	2216669.51	картометрический метод; Mt=0,4	—
2	590980.78	2216690.61	картометрический метод; Mt=0,4	—
3	590969.67	2216702.14	картометрический метод; Mt=0,4	—
4	590948.83	2216723.83	картометрический метод; Mt=0,4	—
5	590885.76	2216791.64	картометрический метод; Mt=0,4	—
6	590925.39	2216749.06	картометрический метод; Mt=0,4	—
7	590921.88	2216838.36	картометрический метод; Mt=0,4	—
8	590786.41	2216921.87	картометрический метод; Mt=0,4	—
9	590754.18	2216971.76	картометрический метод; Mt=0,4	—
10	590709.00	2217050.35	картометрический метод; Mt=0,4	—
11	590681.84	2217102.45	картометрический метод; Mt=0,4	—
12	590665.93	2217135.89	картометрический метод; Mt=0,4	—
13	590635.96	2217203.40	картометрический метод; Mt=0,4	—
14	590614.98	2217255.79	картометрический метод; Mt=0,4	—
15	590595.27	2217312.45	картометрический метод; Mt=0,4	—
16	590581.67	2217359.08	картометрический метод; Mt=0,4	—
17	590577.84	2217385.14	картометрический метод; Mt=0,4	—
18	590567.44	2217443.97	картометрический метод; Mt=0,4	—
19	590567.81	2217460.93	картометрический метод; Mt=0,4	—
20	590560.37	2217540.24	картометрический метод; Mt=0,4	—
21	590557.95	2217547.95	картометрический метод; Mt=0,4	—
22	590548.90	2217558.79	картометрический метод; Mt=0,4	—
23	590545.82	2217650.59	картометрический метод; Mt=0,4	—
24	590538.00	2217751.70	картометрический метод; Mt=0,4	—
25	590525.26	2217853.16	картометрический метод; Mt=0,4	—
26	590521.92	2217901.04	картометрический метод; Mt=0,4	—
27	590517.13	2217900.80	картометрический метод; Mt=0,4	—
28	590508.18	2218020.24	картометрический метод; Mt=0,4	—
29	590502.89	2218091.88	картометрический метод; Mt=0,4	—
30	590496.15	2218180.67	картометрический метод; Mt=0,4	—

Челябинская область, Миасский городской округ, территориальная зона Т				
Обозначение характерных точек границ	Координаты, м		Метод определения координат и средняя квадратическая погрешность положения характерной точки (Mt), м	Описание обозначения точки
	X	Y		
1	2	3	4	5
31	590487.42	2218299.99	картометрический метод; Mt=0,4	—
32	590478.05	2218448.65	картометрический метод; Mt=0,4	—
33	590475.96	2218500.50	картометрический метод; Mt=0,4	—
34	590474.00	2218561.94	картометрический метод; Mt=0,4	—
35	590474.74	2218607.50	картометрический метод; Mt=0,4	—
36	590499.69	2218619.39	картометрический метод; Mt=0,4	—
37	590533.01	2218630.45	картометрический метод; Mt=0,4	—
38	590546.52	2218631.07	картометрический метод; Mt=0,4	—
39	590557.91	2218626.75	картометрический метод; Mt=0,4	—
40	590601.12	2218581.54	картометрический метод; Mt=0,4	—
41	590615.50	2218577.13	картометрический метод; Mt=0,4	—
42	590632.51	2218577.65	картометрический метод; Mt=0,4	—
43	590649.15	2218582.18	картометрический метод; Mt=0,4	—
44	590655.34	2218589.01	картометрический метод; Mt=0,4	—
45	590655.59	2218598.00	картометрический метод; Mt=0,4	—
46	590645.99	2218612.27	картометрический метод; Mt=0,4	—
47	590592.64	2218670.77	картометрический метод; Mt=0,4	—
48	590564.34	2218695.57	картометрический метод; Mt=0,4	—
49	590554.91	2218697.83	картометрический метод; Mt=0,4	—
50	590546.35	2218696.07	картометрический метод; Mt=0,4	—
51	590536.14	2218688.36	картометрический метод; Mt=0,4	—
52	590500.68	2218654.35	картометрический метод; Mt=0,4	—
53	590476.00	2218642.39	картометрический метод; Mt=0,4	—
54	590477.07	2218664.22	картометрический метод; Mt=0,4	—
55	590480.61	2218712.27	картометрический метод; Mt=0,4	—
56	590485.83	2218755.49	картометрический метод; Mt=0,4	—
57	590490.17	2218783.15	картометрический метод; Mt=0,4	—
58	590492.66	2218799.07	картометрический метод; Mt=0,4	—
59	590503.68	2218860.89	картометрический метод; Mt=0,4	—
60	590508.57	2218882.60	картометрический метод; Mt=0,4	—
61	590511.23	2218894.54	картометрический метод; Mt=0,4	—
62	590516.06	2218912.91	картометрический метод; Mt=0,4	—
63	590526.87	2218945.82	картометрический метод; Mt=0,4	—
64	590539.71	2218982.73	картометрический метод; Mt=0,4	—
65	590558.62	2219032.82	картометрический метод; Mt=0,4	—
66	590587.76	2219101.98	картометрический метод; Mt=0,4	—
67	590597.61	2219124.91	картометрический метод; Mt=0,4	—
68	590615.72	2219168.27	картометрический метод; Mt=0,4	—
69	590637.35	2219229.51	картометрический метод; Mt=0,4	—
70	590650.89	2219276.37	картометрический метод; Mt=0,4	—
71	590665.98	2219354.32	картометрический метод; Mt=0,4	—

Челябинская область, Миасский городской округ, территориальная зона Т				
Обозначение характерных точек границ	Координаты, м		Метод определения координат и средняя квадратическая погрешность положения характерной точки (Mt), м	Описание обозначения точки
	X	Y		
1	2	3	4	5
72	590672.19	2219398.69	картометрический метод; Mt=0,4	—
73	590675.93	2219437.25	картометрический метод; Mt=0,4	—
74	590677.85	2219472.24	картометрический метод; Mt=0,4	—
75	590677.64	2219504.42	картометрический метод; Mt=0,4	—
76	590676.75	2219532.91	картометрический метод; Mt=0,4	—
77	590675.06	2219554.21	картометрический метод; Mt=0,4	—
78	590671.96	2219576.93	картометрический метод; Mt=0,4	—
79	590661.92	2219627.65	картометрический метод; Mt=0,4	—
80	590649.43	2219677.94	картометрический метод; Mt=0,4	—
81	590633.76	2219737.90	картометрический метод; Mt=0,4	—
82	590621.92	2219777.14	картометрический метод; Mt=0,4	—
83	590611.49	2219808.26	картометрический метод; Mt=0,4	—
84	590610.56	2219810.70	картометрический метод; Mt=0,4	—
85	590611.48	2219811.05	картометрический метод; Mt=0,4	—
86	590575.17	2219905.08	картометрический метод; Mt=0,4	—
87	590537.53	2219997.82	картометрический метод; Mt=0,4	—
88	590500.09	2220090.56	картометрический метод; Mt=0,4	—
89	590492.87	2220108.84	картометрический метод; Mt=0,4	—
90	590490.91	2220108.01	картометрический метод; Mt=0,4	—
91	590449.72	2220208.74	картометрический метод; Mt=0,4	—
92	590426.58	2220265.18	картометрический метод; Mt=0,4	—
93	590397.26	2220336.39	картометрический метод; Mt=0,4	—
94	590348.63	2220452.01	картометрический метод; Mt=0,4	—
95	590321.77	2220513.22	картометрический метод; Mt=0,4	—
96	590291.78	2220579.04	картометрический метод; Mt=0,4	—
97	590259.43	2220646.60	картометрический метод; Mt=0,4	—
98	590230.47	2220701.53	картометрический метод; Mt=0,4	—
99	590194.04	2220769.59	картометрический метод; Mt=0,4	—
100	590156.05	2220834.27	картометрический метод; Mt=0,4	—
101	590108.84	2220908.08	картометрический метод; Mt=0,4	—
102	590082.19	2220945.96	картометрический метод; Mt=0,4	—
103	590036.09	2221008.74	картометрический метод; Mt=0,4	—
104	589993.56	2221067.81	картометрический метод; Mt=0,4	—
105	589939.84	2221146.45	картометрический метод; Mt=0,4	—
106	589965.39	2221260.04	картометрический метод; Mt=0,4	—
107	590015.96	2221404.61	картометрический метод; Mt=0,4	—
108	589872.93	2221434.60	картометрический метод; Mt=0,4	—
109	589850.95	2221506.21	картометрический метод; Mt=0,4	—
110	589822.04	2221527.02	картометрический метод; Mt=0,4	—
111	589806.36	2221538.46	картометрический метод; Mt=0,4	—
112	589754.99	2221542.91	картометрический метод; Mt=0,4	—

Челябинская область, Миасский городской округ, территориальная зона Т				
Обозначение характерных точек границ	Координаты, м		Метод определения координат и средняя квадратическая погрешность положения характерной точки (Mt), м	Описание обозначения точки
	X	Y		
1	2	3	4	5
113	589729.84	2221608.61	картометрический метод; Mt=0,4	—
114	589641.27	2221698.44	картометрический метод; Mt=0,4	—
115	589548.02	2221883.53	картометрический метод; Mt=0,4	—
116	589420.51	2221792.34	картометрический метод; Mt=0,4	—
117	589420.44	2221792.29	картометрический метод; Mt=0,4	—
118	589307.10	2221928.53	картометрический метод; Mt=0,4	—
119	589290.04	2221949.05	картометрический метод; Mt=0,4	—
120	589290.05	2221949.06	картометрический метод; Mt=0,4	—
121	589323.12	2221983.25	картометрический метод; Mt=0,4	—
122	589343.41	2221993.68	картометрический метод; Mt=0,4	—
123	589397.84	2222009.15	картометрический метод; Mt=0,4	—
124	589408.98	2222013.83	картометрический метод; Mt=0,4	—
125	589413.78	2222024.70	картометрический метод; Mt=0,4	—
126	589411.15	2222037.77	картометрический метод; Mt=0,4	—
127	589378.34	2222079.68	картометрический метод; Mt=0,4	—
128	589336.19	2222140.23	картометрический метод; Mt=0,4	—
129	589317.84	2222145.74	картометрический метод; Mt=0,4	—
130	589290.71	2222137.92	картометрический метод; Mt=0,4	—
131	589284.41	2222127.10	картометрический метод; Mt=0,4	—
132	589284.43	2222110.10	картометрический метод; Mt=0,4	—
133	589287.91	2222082.23	картометрический метод; Mt=0,4	—
134	589297.26	2222058.97	картометрический метод; Mt=0,4	—
135	589297.52	2222032.96	картометрический метод; Mt=0,4	—
136	589285.69	2222003.29	картометрический метод; Mt=0,4	—
137	589263.85	2221980.65	картометрический метод; Mt=0,4	—
138	589263.80	2221980.61	картометрический метод; Mt=0,4	—
139	589226.69	2222025.26	картометрический метод; Mt=0,4	—
140	589161.18	2222103.98	картометрический метод; Mt=0,4	—
141	589161.22	2222104.02	картометрический метод; Mt=0,4	—
142	589177.57	2222119.49	картометрический метод; Mt=0,4	—
143	589194.62	2222139.00	картометрический метод; Mt=0,4	—
144	589203.48	2222149.80	картометрический метод; Mt=0,4	—
145	589198.95	2222183.93	картометрический метод; Mt=0,4	—
146	589180.23	2222229.46	картометрический метод; Mt=0,4	—
147	589105.62	2222348.23	картометрический метод; Mt=0,4	—
148	589079.03	2222420.10	картометрический метод; Mt=0,4	—
149	589066.81	2222486.21	картометрический метод; Mt=0,4	—
150	589044.89	2222532.57	картометрический метод; Mt=0,4	—
151	589027.64	2222557.00	картометрический метод; Mt=0,4	—
152	589012.93	2222568.39	картометрический метод; Mt=0,4	—
153	589006.47	2222569.57	картометрический метод; Mt=0,4	—

Челябинская область, Миасский городской округ, территориальная зона Т				
Обозначение характерных точек границ	Координаты, м		Метод определения координат и средняя квадратическая погрешность положения характерной точки (Mt), м	Описание обозначения точки
	X	Y		
1	2	3	4	5
154	588999.86	2222565.75	картометрический метод; Mt=0,4	—
155	588994.02	2222553.92	картометрический метод; Mt=0,4	—
156	588983.36	2222548.22	картометрический метод; Mt=0,4	—
157	588975.37	2222548.45	картометрический метод; Mt=0,4	—
158	588959.73	2222560.89	картометрический метод; Mt=0,4	—
159	588928.34	2222582.77	картометрический метод; Mt=0,4	—
160	588911.03	2222589.26	картометрический метод; Mt=0,4	—
161	588869.12	2222592.43	картометрический метод; Mt=0,4	—
162	588855.68	2222594.82	картометрический метод; Mt=0,4	—
163	588824.57	2222608.69	картометрический метод; Mt=0,4	—
164	588746.07	2222606.99	картометрический метод; Mt=0,4	—
165	588710.74	2222650.36	картометрический метод; Mt=0,4	—
166	588763.47	2222650.27	картометрический метод; Mt=0,4	—
167	588768.14	2222654.94	картометрический метод; Mt=0,4	—
168	588776.05	2222676.14	картометрический метод; Mt=0,4	—
169	588779.83	2222686.03	картометрический метод; Mt=0,4	—
170	588787.46	2222690.81	картометрический метод; Mt=0,4	—
171	588797.98	2222691.51	картометрический метод; Mt=0,4	—
172	588815.13	2222688.40	картометрический метод; Mt=0,4	—
173	588769.14	2222747.18	картометрический метод; Mt=0,4	—
174	588763.09	2222745.36	картометрический метод; Mt=0,4	—
175	588745.84	2222746.89	картометрический метод; Mt=0,4	—
176	588724.93	2222751.89	картометрический метод; Mt=0,4	—
177	588700.50	2222754.58	картометрический метод; Mt=0,4	—
178	588673.64	2222759.34	картометрический метод; Mt=0,4	—
179	588612.58	2222775.05	картометрический метод; Mt=0,4	—
180	588525.60	2222888.54	картометрический метод; Mt=0,4	—
181	588498.43	2222942.13	картометрический метод; Mt=0,4	—
182	588459.69	2223016.43	картометрический метод; Mt=0,4	—
183	588455.33	2223012.82	картометрический метод; Mt=0,4	—
184	588442.57	2223028.22	картометрический метод; Mt=0,4	—
185	588426.50	2223014.89	картометрический метод; Mt=0,4	—
186	588419.86	2223026.87	картометрический метод; Mt=0,4	—
187	588410.59	2223035.13	картометрический метод; Mt=0,4	—
188	588401.50	2223049.39	картометрический метод; Mt=0,4	—
189	588371.81	2223078.22	картометрический метод; Mt=0,4	—
190	588360.68	2223097.80	картометрический метод; Mt=0,4	—
191	588359.85	2223103.82	картометрический метод; Mt=0,4	—
192	588362.55	2223110.74	картометрический метод; Mt=0,4	—
193	588369.82	2223120.54	картометрический метод; Mt=0,4	—
194	588370.46	2223125.53	картометрический метод; Mt=0,4	—

Челябинская область, Миасский городской округ, территориальная зона Т				
Обозначение характерных точек границ	Координаты, м		Метод определения координат и средняя квадратическая погрешность положения характерной точки (Mt), м	Описание обозначения точки
	X	Y		
1	2	3	4	5
195	588366.55	2223128.64	картометрический метод; Mt=0,4	—
196	588348.54	2223128.14	картометрический метод; Mt=0,4	—
197	588333.54	2223128.56	картометрический метод; Mt=0,4	—
198	588327.66	2223132.73	картометрический метод; Mt=0,4	—
199	588325.33	2223138.79	картометрический метод; Mt=0,4	—
200	588325.06	2223146.80	картометрический метод; Mt=0,4	—
201	588330.28	2223154.65	картометрический метод; Mt=0,4	—
202	588356.72	2223178.84	картометрический метод; Mt=0,4	—
203	588356.00	2223186.74	картометрический метод; Mt=0,4	—
204	588349.77	2223195.18	картометрический метод; Mt=0,4	—
205	588334.89	2223199.60	картометрический метод; Mt=0,4	—
206	588278.14	2223208.19	картометрический метод; Mt=0,4	—
207	588263.35	2223215.61	картометрический метод; Mt=0,4	—
208	588227.68	2223257.54	картометрический метод; Mt=0,4	—
209	588207.16	2223292.11	картометрический метод; Mt=0,4	—
210	588165.20	2223341.61	картометрический метод; Mt=0,4	—
211	588117.77	2223391.20	картометрический метод; Mt=0,4	—
212	588080.22	2223418.08	картометрический метод; Mt=0,4	—
213	588055.33	2223452.91	картометрический метод; Mt=0,4	—
214	588070.58	2223470.99	картометрический метод; Mt=0,4	—
215	588081.24	2223476.69	картометрический метод; Mt=0,4	—
216	588099.28	2223478.18	картометрический метод; Mt=0,4	—
217	588120.21	2223475.59	картометрический метод; Mt=0,4	—
218	588130.70	2223463.06	картометрический метод; Mt=0,4	—
219	588135.01	2223446.53	картометрический метод; Mt=0,4	—
220	588135.78	2223425.16	картометрический метод; Mt=0,4	—
221	588146.52	2223415.86	картометрический метод; Mt=0,4	—
222	588216.21	2223386.90	картометрический метод; Mt=0,4	—
223	588248.26	2223370.99	картометрический метод; Mt=0,4	—
224	588319.73	2223316.99	картометрический метод; Mt=0,4	—
225	588338.39	2223322.46	картометрический метод; Mt=0,4	—
226	588340.70	2223333.39	картометрический метод; Mt=0,4	—
227	588323.83	2223373.87	картометрический метод; Mt=0,4	—
228	588307.27	2223389.33	картометрический метод; Mt=0,4	—
229	588278.77	2223407.13	картометрический метод; Mt=0,4	—
230	588162.14	2223455.34	картометрический метод; Mt=0,4	—
231	588152.85	2223462.60	картометрический метод; Mt=0,4	—
232	588148.59	2223471.72	картометрический метод; Mt=0,4	—
233	588147.85	2223480.74	картометрический метод; Mt=0,4	—
234	588144.30	2223496.84	картометрический метод; Mt=0,4	—
235	588133.76	2223513.14	картометрический метод; Mt=0,4	—

Челябинская область, Миасский городской округ, территориальная зона Т				
Обозначение характерных точек границ	Координаты, м		Метод определения координат и средняя квадратическая погрешность положения характерной точки (Mt), м	Описание обозначения точки
	X	Y		
1	2	3	4	5
236	588120.17	2223527.52	картометрический метод; Mt=0,4	—
237	588056.95	2223555.29	картометрический метод; Mt=0,4	—
238	588043.24	2223565.68	картометрический метод; Mt=0,4	—
239	588034.68	2223580.92	картометрический метод; Mt=0,4	—
240	588036.26	2223678.93	картометрический метод; Mt=0,4	—
241	588046.23	2223695.65	картометрический метод; Mt=0,4	—
242	588067.16	2223714.97	картометрический метод; Mt=0,4	—
243	588068.72	2223721.24	картометрический метод; Mt=0,4	—
244	588064.76	2223732.38	картометрический метод; Mt=0,4	—
245	588058.15	2223737.66	картометрический метод; Mt=0,4	—
246	588044.72	2223732.58	картометрический метод; Mt=0,4	—
247	588028.38	2223710.40	картометрический метод; Mt=0,4	—
248	588013.72	2223703.17	картометрический метод; Mt=0,4	—
249	587984.39	2223704.46	картометрический метод; Mt=0,4	—
250	587980.17	2223699.23	картометрический метод; Mt=0,4	—
251	587996.85	2223647.93	картометрический метод; Mt=0,4	—
252	587991.82	2223636.44	картометрический метод; Mt=0,4	—
253	587980.32	2223632.12	картометрический метод; Mt=0,4	—
254	587962.36	2223642.90	картометрический метод; Mt=0,4	—
255	587940.80	2223668.06	картометрический метод; Mt=0,4	—
256	587920.68	2223696.08	картометрический метод; Mt=0,4	—
257	587905.89	2223701.66	картометрический метод; Mt=0,4	—
258	587893.81	2223732.72	картометрический метод; Mt=0,4	—
259	587880.13	2223772.55	картометрический метод; Mt=0,4	—
260	587858.74	2223839.14	картометрический метод; Mt=0,4	—
261	587844.06	2223888.36	картометрический метод; Mt=0,4	—
262	587819.71	2223970.03	картометрический метод; Mt=0,4	—
263	587805.12	2224022.68	картометрический метод; Mt=0,4	—
264	587787.29	2224077.11	картометрический метод; Mt=0,4	—
265	587779.30	2224098.13	картометрический метод; Mt=0,4	—
266	587775.27	2224107.44	картометрический метод; Mt=0,4	—
267	587810.38	2224152.82	картометрический метод; Mt=0,4	—
268	587805.67	2224162.81	картометрический метод; Mt=0,4	—
269	587779.68	2224232.24	картометрический метод; Mt=0,4	—
270	587752.67	2224274.61	картометрический метод; Mt=0,4	—
271	587749.15	2224278.80	картометрический метод; Mt=0,4	—
272	587730.41	2224307.34	картометрический метод; Mt=0,4	—
273	587711.03	2224303.35	картометрический метод; Mt=0,4	—
274	587692.34	2224316.09	картометрический метод; Mt=0,4	—
275	587677.18	2224332.06	картометрический метод; Mt=0,4	—
276	587672.42	2224358.19	картометрический метод; Mt=0,4	—

Челябинская область, Миасский городской округ, территориальная зона Т				
Обозначение характерных точек границ	Координаты, м		Метод определения координат и средняя квадратическая погрешность положения характерной точки (Mt), м	Описание обозначения точки
	X	Y		
1	2	3	4	5
277	587676.11	2224365.09	картометрический метод; Mt=0,4	—
278	587682.67	2224366.90	картометрический метод; Mt=0,4	—
279	587696.10	2224364.53	картометрический метод; Mt=0,4	—
280	587723.00	2224344.10	картометрический метод; Mt=0,4	—
281	587723.43	2224368.70	картометрический метод; Mt=0,4	—
282	587682.24	2224493.89	картометрический метод; Mt=0,4	—
283	587584.27	2224471.01	картометрический метод; Mt=0,4	—
284	587514.03	2224592.09	картометрический метод; Mt=0,4	—
285	587530.66	2224613.34	картометрический метод; Mt=0,4	—
286	587537.55	2224638.47	картометрический метод; Mt=0,4	—
287	587530.20	2224661.67	картометрический метод; Mt=0,4	—
288	587513.23	2224680.14	картометрический метод; Mt=0,4	—
289	587465.04	2224699.99	картометрический метод; Mt=0,4	—
290	587436.39	2224705.53	картометрический метод; Mt=0,4	—
291	587407.16	2224695.18	картометрический метод; Mt=0,4	—
292	587382.70	2224728.97	картометрический метод; Mt=0,4	—
293	587362.10	2224758.38	картометрический метод; Mt=0,4	—
294	587326.42	2224806.71	картометрический метод; Mt=0,4	—
295	587294.11	2224846.90	картометрический метод; Mt=0,4	—
296	587243.91	2224905.56	картометрический метод; Mt=0,4	—
297	587216.10	2224938.71	картометрический метод; Mt=0,4	—
298	587216.11	2224938.77	картометрический метод; Mt=0,4	—
299	587227.86	2224986.16	картометрический метод; Mt=0,4	—
300	587245.23	2224999.67	картометрический метод; Mt=0,4	—
301	587264.35	2225004.13	картометрический метод; Mt=0,4	—
302	587290.06	2224998.24	картометрический метод; Mt=0,4	—
303	587488.28	2225097.77	картометрический метод; Mt=0,4	—
304	587375.64	2225120.99	картометрический метод; Mt=0,4	—
305	587313.84	2225145.73	картометрический метод; Mt=0,4	—
306	587292.72	2225159.32	картометрический метод; Mt=0,4	—
307	587284.27	2225178.56	картометрический метод; Mt=0,4	—
308	587282.33	2225198.62	картометрический метод; Mt=0,4	—
309	587285.39	2225218.53	картометрический метод; Mt=0,4	—
310	587289.92	2225237.40	картометрический метод; Mt=0,4	—
311	587298.72	2225248.15	картометрический метод; Mt=0,4	—
312	587311.95	2225247.72	картометрический метод; Mt=0,4	—
313	587155.71	2225343.82	картометрический метод; Mt=0,4	—
314	587165.82	2225312.53	картометрический метод; Mt=0,4	—
315	587167.11	2225269.50	картометрический метод; Mt=0,4	—
316	587160.58	2225232.68	картометрический метод; Mt=0,4	—
317	587167.40	2225226.49	картометрический метод; Mt=0,4	—

Челябинская область, Миасский городской округ, территориальная зона Т				
Обозначение характерных точек границ	Координаты, м		Метод определения координат и средняя квадратическая погрешность положения характерной точки (Mt), м	Описание обозначения точки
	X	Y		
1	2	3	4	5
318	587175.37	2225225.26	картометрический метод; Mt=0,4	—
319	587181.19	2225219.10	картометрический метод; Mt=0,4	—
320	587181.35	2225207.10	картометрический метод; Mt=0,4	—
321	587174.30	2225187.29	картометрический метод; Mt=0,4	—
322	587102.34	2225135.32	картометрический метод; Mt=0,4	—
323	587083.16	2225128.86	картометрический метод; Mt=0,4	—
324	587070.23	2225131.22	картометрический метод; Mt=0,4	—
325	587058.49	2225140.55	картометрический метод; Mt=0,4	—
326	587048.62	2225162.83	картометрический метод; Mt=0,4	—
327	587048.58	2225214.84	картометрический метод; Mt=0,4	—
328	587044.89	2225225.93	картометрический метод; Mt=0,4	—
329	587034.51	2225230.23	картометрический метод; Mt=0,4	—
330	587022.41	2225226.57	картометрический метод; Mt=0,4	—
331	587009.64	2225216.93	картометрический метод; Mt=0,4	—
332	586999.48	2225193.22	картометрический метод; Mt=0,4	—
333	586989.61	2225180.50	картометрический метод; Mt=0,4	—
334	586978.12	2225180.82	картометрический метод; Mt=0,4	—
335	586943.58	2225214.79	картометрический метод; Mt=0,4	—
336	586934.15	2225235.05	картометрический метод; Mt=0,4	—
337	586938.01	2225247.94	картометрический метод; Mt=0,4	—
338	586945.93	2225262.72	картометрический метод; Mt=0,4	—
339	586944.32	2225276.76	картометрический метод; Mt=0,4	—
340	586929.29	2225293.19	картометрический метод; Mt=0,4	—
341	586924.33	2225312.33	картометрический метод; Mt=0,4	—
342	586931.77	2225328.12	картометрический метод; Mt=0,4	—
343	586949.06	2225338.63	картометрический метод; Mt=0,4	—
344	586957.86	2225339.98	картометрический метод; Mt=0,4	—
345	586982.21	2225343.70	картометрический метод; Mt=0,4	—
346	587033.39	2225350.26	картометрический метод; Mt=0,4	—
347	587084.88	2225367.80	картометрический метод; Mt=0,4	—
348	587104.43	2225369.26	картометрический метод; Mt=0,4	—
349	587143.03	2225355.17	картометрический метод; Mt=0,4	—
350	587049.19	2225481.11	картометрический метод; Mt=0,4	—
351	586986.75	2225561.59	картометрический метод; Mt=0,4	—
352	587130.70	2225631.51	картометрический метод; Mt=0,4	—
353	587155.46	2225645.09	картометрический метод; Mt=0,4	—
354	587148.96	2225658.32	картометрический метод; Mt=0,4	—
355	587145.09	2225657.06	картометрический метод; Mt=0,4	—
356	587130.88	2225651.53	картометрический метод; Mt=0,4	—
357	587097.19	2225633.87	картометрический метод; Mt=0,4	—
358	586943.44	2225558.37	картометрический метод; Mt=0,4	—

Челябинская область, Миасский городской округ, территориальная зона Т				
Обозначение характерных точек границ	Координаты, м		Метод определения координат и средняя квадратическая погрешность положения характерной точки (Mt), м	Описание обозначения точки
	X	Y		
1	2	3	4	5
359	586827.57	2225504.24	картометрический метод; Mt=0,4	—
360	586767.91	2225472.19	картометрический метод; Mt=0,4	—
361	586756.63	2225466.11	картометрический метод; Mt=0,4	—
362	586741.49	2225457.74	картометрический метод; Mt=0,4	—
363	586708.82	2225442.11	картометрический метод; Mt=0,4	—
364	586701.09	2225438.06	картометрический метод; Mt=0,4	—
365	586690.50	2225437.24	картометрический метод; Mt=0,4	—
366	586688.39	2225437.07	картометрический метод; Mt=0,4	—
367	586661.62	2225455.63	картометрический метод; Mt=0,4	—
368	586632.85	2225480.12	картометрический метод; Mt=0,4	—
369	586587.66	2225520.51	картометрический метод; Mt=0,4	—
370	586593.74	2225527.14	картометрический метод; Mt=0,4	—
371	586541.54	2225573.78	картометрический метод; Mt=0,4	—
372	586535.58	2225567.03	картометрический метод; Mt=0,4	—
373	586488.15	2225609.92	картометрический метод; Mt=0,4	—
374	586461.25	2225633.98	картометрический метод; Mt=0,4	—
375	586433.97	2225658.07	картометрический метод; Mt=0,4	—
376	586411.16	2225676.69	картометрический метод; Mt=0,4	—
377	586408.57	2225681.05	картометрический метод; Mt=0,4	—
378	586385.03	2225701.89	картометрический метод; Mt=0,4	—
379	586339.40	2225741.36	картометрический метод; Mt=0,4	—
380	586308.37	2225768.50	картометрический метод; Mt=0,4	—
381	586267.81	2225805.71	картометрический метод; Mt=0,4	—
382	586232.66	2225837.00	картометрический метод; Mt=0,4	—
383	586192.06	2225873.13	картометрический метод; Mt=0,4	—
384	586183.84	2225880.44	картометрический метод; Mt=0,4	—
385	586156.48	2225904.71	картометрический метод; Mt=0,4	—
386	586115.47	2225941.10	картометрический метод; Mt=0,4	—
387	586080.11	2225972.27	картометрический метод; Mt=0,4	—
388	586057.28	2225992.18	картометрический метод; Mt=0,4	—
389	586055.75	2225997.03	картометрический метод; Mt=0,4	—
390	586037.31	2226015.12	картометрический метод; Mt=0,4	—
391	586003.66	2226039.64	картометрический метод; Mt=0,4	—
392	585963.99	2226074.61	картометрический метод; Mt=0,4	—
393	585927.37	2226107.10	картометрический метод; Mt=0,4	—
394	585896.10	2226134.87	картометрический метод; Mt=0,4	—
395	585981.06	2226152.67	картометрический метод; Mt=0,4	—
396	585837.16	2226305.52	картометрический метод; Mt=0,4	—
397	585763.46	2226302.17	картометрический метод; Mt=0,4	—
398	585718.90	2226337.36	картометрический метод; Mt=0,4	—
399	585663.67	2226346.91	картометрический метод; Mt=0,4	—

Челябинская область, Миасский городской округ, территориальная зона Т				
Обозначение характерных точек границ	Координаты, м		Метод определения координат и средняя квадратическая погрешность положения характерной точки (Mt), м	Описание обозначения точки
	X	Y		
1	2	3	4	5
400	585590.47	2226407.49	картометрический метод; Mt=0,4	—
401	585553.59	2226440.92	картометрический метод; Mt=0,4	—
402	585532.45	2226463.59	картометрический метод; Mt=0,4	—
403	585530.43	2226480.65	картометрический метод; Mt=0,4	—
404	585527.94	2226498.72	картометрический метод; Mt=0,4	—
405	585528.86	2226513.69	картометрический метод; Mt=0,4	—
406	585534.26	2226527.54	картометрический метод; Mt=0,4	—
407	585546.61	2226540.20	картометрический метод; Mt=0,4	—
408	585563.94	2226546.41	картометрический метод; Mt=0,4	—
409	585551.38	2226581.88	картометрический метод; Mt=0,4	—
410	585624.50	2226550.81	картометрический метод; Mt=0,4	—
411	585623.45	2226566.83	картометрический метод; Mt=0,4	—
412	585621.46	2226584.90	картометрический метод; Mt=0,4	—
413	585620.88	2226599.91	картометрический метод; Mt=0,4	—
414	585620.80	2226614.92	картометрический метод; Mt=0,4	—
415	585623.72	2226629.83	картометрический метод; Mt=0,4	—
416	585629.07	2226641.69	картометрический метод; Mt=0,4	—
417	585635.73	2226647.50	картометрический метод; Mt=0,4	—
418	585643.44	2226655.29	картометрический метод; Mt=0,4	—
419	585648.72	2226665.14	картометрический метод; Mt=0,4	—
420	585653.61	2226678.99	картометрический метод; Mt=0,4	—
421	585655.75	2226683.94	картометрический метод; Mt=0,4	—
422	585540.67	2226796.19	картометрический метод; Mt=0,4	—
423	585532.85	2226785.41	картометрический метод; Mt=0,4	—
424	585510.29	2226765.04	картометрический метод; Mt=0,4	—
425	585492.88	2226750.53	картометрический метод; Mt=0,4	—
426	585488.27	2226746.66	картометрический метод; Mt=0,4	—
427	585464.78	2226729.32	картометрический метод; Mt=0,4	—
428	585446.25	2226723.24	картометрический метод; Mt=0,4	—
429	585435.61	2226718.54	картометрический метод; Mt=0,4	—
430	585432.06	2226716.64	картометрический метод; Mt=0,4	—
431	585402.50	2226714.47	картометрический метод; Mt=0,4	—
432	585379.54	2226716.11	картометрический метод; Mt=0,4	—
433	585372.29	2226711.92	картометрический метод; Mt=0,4	—
434	585365.10	2226717.29	картометрический метод; Mt=0,4	—
435	585360.72	2226739.42	картометрический метод; Mt=0,4	—
436	585356.76	2226758.53	картометрический метод; Mt=0,4	—
437	585354.19	2226773.60	картометрический метод; Mt=0,4	—
438	585350.42	2226781.71	картометрический метод; Mt=0,4	—
439	585341.08	2226787.97	картометрический метод; Mt=0,4	—
440	585328.62	2226789.32	картометрический метод; Mt=0,4	—

Челябинская область, Миасский городской округ, территориальная зона Т				
Обозначение характерных точек границ	Координаты, м		Метод определения координат и средняя квадратическая погрешность положения характерной точки (Mt), м	Описание обозначения точки
	X	Y		
1	2	3	4	5
441	585312.44	2226782.78	картометрический метод; Mt=0,4	—
442	585300.29	2226777.12	картометрический метод; Mt=0,4	—
443	585293.70	2226774.30	картометрический метод; Mt=0,4	—
444	585279.88	2226762.69	картометрический метод; Mt=0,4	—
445	585265.88	2226747.62	картометрический метод; Mt=0,4	—
446	585224.44	2226796.97	картометрический метод; Mt=0,4	—
447	585210.81	2226816.02	картометрический метод; Mt=0,4	—
448	585167.46	2226875.09	картометрический метод; Mt=0,4	—
449	585149.06	2226902.05	картометрический метод; Mt=0,4	—
450	585140.13	2226915.29	картометрический метод; Mt=0,4	—
451	585116.29	2226955.41	картометрический метод; Mt=0,4	—
452	585110.26	2226966.17	картометрический метод; Mt=0,4	—
453	585078.83	2227022.28	картометрический метод; Mt=0,4	—
454	585028.27	2227117.45	картометрический метод; Mt=0,4	—
455	585021.66	2227131.16	картометрический метод; Mt=0,4	—
456	584968.01	2227242.37	картометрический метод; Mt=0,4	—
457	584935.01	2227314.86	картометрический метод; Mt=0,4	—
458	584896.43	2227408.13	картометрический метод; Mt=0,4	—
459	584867.37	2227484.11	картометрический метод; Mt=0,4	—
460	584860.71	2227502.79	картометрический метод; Mt=0,4	—
461	584833.13	2227580.10	картометрический метод; Mt=0,4	—
462	584826.82	2227598.49	картометрический метод; Mt=0,4	—
463	584808.76	2227651.18	картометрический метод; Mt=0,4	—
464	584798.53	2227683.43	картометрический метод; Mt=0,4	—
465	584794.87	2227694.75	картометрический метод; Mt=0,4	—
466	584788.82	2227713.47	картометрический метод; Mt=0,4	—
467	584768.06	2227778.87	картометрический метод; Mt=0,4	—
468	584764.33	2227791.40	картометрический метод; Mt=0,4	—
469	584734.28	2227887.85	картометрический метод; Mt=0,4	—
470	584724.18	2227923.28	картометрический метод; Mt=0,4	—
471	584724.18	2227923.28	картометрический метод; Mt=0,4	—
472	584730.55	2227924.75	картометрический метод; Mt=0,4	—
473	584739.02	2227921.57	картометрический метод; Mt=0,4	—
474	584748.03	2227919.98	картометрический метод; Mt=0,4	—
475	584753.86	2227920.51	картометрический метод; Mt=0,4	—
476	584762.33	2227923.69	картометрический метод; Mt=0,4	—
477	584778.22	2227912.57	картометрический метод; Mt=0,4	—
478	584795.18	2227897.73	картометрический метод; Mt=0,4	—
479	584820.07	2227871.25	картометрический метод; Mt=0,4	—
480	584831.20	2227864.36	картометрический метод; Mt=0,4	—
481	584849.21	2227864.36	картометрический метод; Mt=0,4	—

Челябинская область, Миасский городской округ, территориальная зона Т				
Обозначение характерных точек границ	Координаты, м		Метод определения координат и средняя квадратическая погрешность положения характерной точки (Mt), м	Описание обозначения точки
	X	Y		
1	2	3	4	5
482	584873.05	2227863.30	картометрический метод; Mt=0,4	—
483	584885.76	2227862.25	картометрический метод; Mt=0,4	—
484	584900.06	2227856.95	картометрический метод; Mt=0,4	—
485	584912.25	2227856.95	картометрический метод; Mt=0,4	—
486	584938.21	2227870.72	картометрический метод; Mt=0,4	—
487	584944.67	2227882.50	картометрический метод; Mt=0,4	—
488	584944.30	2227953.08	картометрический метод; Mt=0,4	—
489	584930.43	2227975.47	картометрический метод; Mt=0,4	—
490	584923.54	2227979.66	картометрический метод; Mt=0,4	—
491	584911.75	2227986.99	картометрический метод; Mt=0,4	—
492	584879.12	2227999.91	картометрический метод; Mt=0,4	—
493	584851.84	2228007.68	картометрический метод; Mt=0,4	—
494	584828.96	2228012.32	картометрический метод; Mt=0,4	—
495	584814.15	2228018.74	картометрический метод; Mt=0,4	—
496	584803.94	2228029.02	картометрический метод; Mt=0,4	—
497	584797.70	2228038.20	картометрический метод; Mt=0,4	—
498	584794.95	2228047.28	картометрический метод; Mt=0,4	—
499	584789.20	2228053.46	картометрический метод; Mt=0,4	—
500	584789.23	2228054.46	картометрический метод; Mt=0,4	—
501	584794.54	2228083.32	картометрический метод; Mt=0,4	—
502	584805.81	2228110.99	картометрический метод; Mt=0,4	—
503	584821.51	2228153.55	картометрический метод; Mt=0,4	—
504	584840.38	2228202.02	картометрический метод; Mt=0,4	—
505	584849.13	2228228.78	картометрический метод; Mt=0,4	—
506	584849.44	2228239.76	картометрический метод; Mt=0,4	—
507	584849.66	2228247.76	картометрический метод; Mt=0,4	—
508	584846.14	2228264.86	картометрический метод; Mt=0,4	—
509	584838.13	2228282.08	картометрический метод; Mt=0,4	—
510	584829.44	2228293.33	картометрический метод; Mt=0,4	—
511	584823.78	2228305.49	картометрический метод; Mt=0,4	—
512	584822.18	2228319.53	картометрический метод; Mt=0,4	—
513	584758.34	2228323.28	картометрический метод; Mt=0,4	—
514	584770.17	2228282.44	картометрический метод; Mt=0,4	—
515	584786.84	2228267.78	картометрический метод; Mt=0,4	—
516	584794.13	2228260.58	картометрический метод; Mt=0,4	—
517	584795.38	2228251.54	картометрический метод; Mt=0,4	—
518	584792.55	2228239.62	картометрический метод; Mt=0,4	—
519	584780.97	2228207.10	картометрический метод; Mt=0,4	—
520	584769.66	2228178.41	картометрический метод; Mt=0,4	—
521	584762.16	2228160.61	картометрический метод; Mt=0,4	—
522	584754.97	2228153.82	картометрический метод; Mt=0,4	—

Челябинская область, Миасский городской округ, территориальная зона Т				
Обозначение характерных точек границ	Координаты, м		Метод определения координат и средняя квадратическая погрешность положения характерной точки (Mt), м	Описание обозначения точки
	X	Y		
1	2	3	4	5
523	584746.48	2228154.06	картометрический метод; Mt=0,4	—
524	584722.31	2228165.74	картометрический метод; Mt=0,4	—
525	584721.40	2228173.00	картометрический метод; Mt=0,4	—
526	584676.83	2228196.56	картометрический метод; Mt=0,4	—
527	584656.53	2228197.49	картометрический метод; Mt=0,4	—
528	584655.61	2228197.55	картометрический метод; Mt=0,4	—
529	584655.19	2228199.35	картометрический метод; Mt=0,4	—
530	584651.25	2228216.31	картометрический метод; Mt=0,4	—
531	584662.61	2228250.16	картометрический метод; Mt=0,4	—
532	584643.65	2228256.51	картометрический метод; Mt=0,4	—
533	584643.02	2228254.94	картометрический метод; Mt=0,4	—
534	584630.58	2228306.72	картометрический метод; Mt=0,4	—
535	584629.92	2228309.45	картометрический метод; Mt=0,4	—
536	584614.76	2228372.48	картометрический метод; Mt=0,4	—
537	584604.68	2228413.66	картометрический метод; Mt=0,4	—
538	584603.56	2228418.24	картометрический метод; Mt=0,4	—
539	584598.93	2228437.17	картометрический метод; Mt=0,4	—
540	584579.34	2228520.51	картометрический метод; Mt=0,4	—
541	584579.13	2228521.41	картометрический метод; Mt=0,4	—
542	584569.70	2228562.16	картометрический метод; Mt=0,4	—
543	584561.95	2228593.42	картометрический метод; Mt=0,4	—
544	584553.94	2228627.54	картометрический метод; Mt=0,4	—
545	584552.42	2228634.02	картометрический метод; Mt=0,4	—
546	584543.46	2228670.30	картометрический метод; Mt=0,4	—
547	584538.98	2228688.49	картометрический метод; Mt=0,4	—
548	584531.77	2228718.85	картометрический метод; Mt=0,4	—
549	584527.81	2228734.65	картометрический метод; Mt=0,4	—
550	584519.68	2228767.13	картометрический метод; Mt=0,4	—
551	584508.14	2228809.07	картометрический метод; Mt=0,4	—
552	584505.02	2228820.40	картометрический метод; Mt=0,4	—
553	584499.34	2228841.25	картометрический метод; Mt=0,4	—
554	584492.35	2228866.92	картометрический метод; Mt=0,4	—
555	584477.04	2228922.58	картометрический метод; Mt=0,4	—
556	584470.12	2228947.40	картометрический метод; Mt=0,4	—
557	584459.93	2228983.92	картометрический метод; Mt=0,4	—
558	584459.17	2228986.76	картометрический метод; Mt=0,4	—
559	584446.11	2229035.42	картометрический метод; Mt=0,4	—
560	584440.82	2229053.61	картометрический метод; Mt=0,4	—
561	584427.47	2229099.51	картометрический метод; Mt=0,4	—
562	584420.59	2229119.22	картометрический метод; Mt=0,4	—
563	584413.92	2229138.35	картометрический метод; Mt=0,4	—

Челябинская область, Миасский городской округ, территориальная зона Т				
Обозначение характерных точек границ	Координаты, м		Метод определения координат и средняя квадратическая погрешность положения характерной точки (Mt), м	Описание обозначения точки
	X	Y		
1	2	3	4	5
564	584405.42	2229162.74	картометрический метод; Mt=0,4	—
565	584384.81	2229221.48	картометрический метод; Mt=0,4	—
566	584382.35	2229228.49	картометрический метод; Mt=0,4	—
567	584378.54	2229238.60	картометрический метод; Mt=0,4	—
568	584358.25	2229292.47	картометрический метод; Mt=0,4	—
569	584353.84	2229304.27	картометрический метод; Mt=0,4	—
570	584334.80	2229355.14	картометрический метод; Mt=0,4	—
571	584321.45	2229386.85	картометрический метод; Mt=0,4	—
572	584306.63	2229422.03	картометрический метод; Mt=0,4	—
573	584285.25	2229467.81	картометрический метод; Mt=0,4	—
574	584278.59	2229482.07	картометрический метод; Mt=0,4	—
575	584255.01	2229529.10	картометрический метод; Mt=0,4	—
576	584245.97	2229547.12	картометрический метод; Mt=0,4	—
577	584243.80	2229551.46	картометрический метод; Mt=0,4	—
578	584217.58	2229599.83	картометрический метод; Mt=0,4	—
579	584203.56	2229625.10	картометрический метод; Mt=0,4	—
580	584200.33	2229630.92	картометрический метод; Mt=0,4	—
581	584184.02	2229661.07	картометрический метод; Mt=0,4	—
582	584168.36	2229688.54	картометрический метод; Mt=0,4	—
583	584160.14	2229702.30	картометрический метод; Mt=0,4	—
584	584154.50	2229711.72	картометрический метод; Mt=0,4	—
585	584135.25	2229741.94	картометрический метод; Mt=0,4	—
586	584123.95	2229758.32	картометрический метод; Mt=0,4	—
587	584115.12	2229770.55	картометрический метод; Mt=0,4	—
588	584110.60	2229776.81	картометрический метод; Mt=0,4	—
589	584279.00	2229809.00	картометрический метод; Mt=0,4	—
590	584304.64	2229811.06	картометрический метод; Mt=0,4	—
591	584326.88	2229824.20	картометрический метод; Mt=0,4	—
592	584332.99	2229828.03	картометрический метод; Mt=0,4	—
593	584342.06	2229830.77	картометрический метод; Mt=0,4	—
594	584372.70	2229824.43	картометрический метод; Mt=0,4	—
595	584382.97	2229816.14	картометрический метод; Mt=0,4	—
596	584389.85	2229811.95	картометрический метод; Mt=0,4	—
597	584396.40	2229813.77	картометрический метод; Mt=0,4	—
598	584403.25	2229826.57	картометрический метод; Mt=0,4	—
599	584410.96	2229851.35	картометрический метод; Mt=0,4	—
600	584412.18	2229859.32	картометрический метод; Mt=0,4	—
601	584415.10	2229874.24	картометрический метод; Mt=0,4	—
602	584413.62	2229910.00	картометрический метод; Mt=0,4	—
603	584403.34	2229918.29	картометрический метод; Mt=0,4	—
604	584384.64	2229928.81	картометрический метод; Mt=0,4	—

Челябинская область, Миасский городской округ, территориальная зона Т				
Обозначение характерных точек границ	Координаты, м		Метод определения координат и средняя квадратическая погрешность положения характерной точки (Mt), м	Описание обозначения точки
	X	Y		
1	2	3	4	5
605	584372.77	2229933.14	картометрический метод; Mt=0,4	—
606	584340.91	2229934.31	картометрический метод; Mt=0,4	—
607	584341.40	2229910.33	картометрический метод; Mt=0,4	—
608	584332.43	2229893.59	картометрический метод; Mt=0,4	—
609	584321.46	2229876.89	картометрический метод; Mt=0,4	—
610	584312.35	2229873.15	картометрический метод; Mt=0,4	—
611	584297.76	2229874.60	картометрический метод; Mt=0,4	—
612	584306.50	2229911.00	картометрический метод; Mt=0,4	—
613	584281.65	2229919.47	картометрический метод; Mt=0,4	—
614	584290.39	2229941.29	картометрический метод; Mt=0,4	—
615	584291.70	2229952.24	картометрический метод; Mt=0,4	—
616	584288.82	2229956.32	картометрический метод; Mt=0,4	—
617	584283.35	2229957.48	картометрический метод; Mt=0,4	—
618	584276.13	2229949.67	картометрический метод; Mt=0,4	—
619	584265.66	2229929.71	картометрический метод; Mt=0,4	—
620	584260.11	2229927.86	картометрический метод; Mt=0,4	—
621	584252.64	2229929.09	картометрический метод; Mt=0,4	—
622	584248.32	2229935.20	картометрический метод; Mt=0,4	—
623	584248.60	2229945.19	картометрический метод; Mt=0,4	—
624	584254.20	2229952.30	картометрический метод; Mt=0,4	—
625	584264.56	2229965.00	картометрический метод; Mt=0,4	—
626	584271.98	2229979.79	картометрический метод; Mt=0,4	—
627	584296.57	2230015.78	картометрический метод; Mt=0,4	—
628	584330.56	2230036.14	картометрический метод; Mt=0,4	—
629	584346.22	2230059.70	картометрический метод; Mt=0,4	—
630	584357.70	2230108.20	картометрический метод; Mt=0,4	—
631	584388.66	2230131.70	картометрический метод; Mt=0,4	—
632	584389.68	2230143.44	картометрический метод; Mt=0,4	—
633	584402.00	2230155.10	картометрический метод; Mt=0,4	—
634	584413.09	2230157.78	картометрический метод; Mt=0,4	—
635	584420.70	2230171.13	картометрический метод; Mt=0,4	—
636	584417.45	2230254.17	картометрический метод; Mt=0,4	—
637	584415.09	2230314.53	картометрический метод; Mt=0,4	—
638	584230.96	2230255.88	картометрический метод; Mt=0,4	—
639	584174.66	2230488.44	картометрический метод; Mt=0,4	—
640	584164.68	2230517.32	картометрический метод; Mt=0,4	—
641	584154.00	2230528.63	картометрический метод; Mt=0,4	—
642	584144.62	2230532.90	картометрический метод; Mt=0,4	—
643	584134.37	2230532.15	картометрический метод; Mt=0,4	—
644	584058.99	2230517.37	картометрический метод; Mt=0,4	—
645	584018.35	2230505.17	картометрический метод; Mt=0,4	—

Челябинская область, Миасский городской округ, территориальная зона Т				
Обозначение характерных точек границ	Координаты, м		Метод определения координат и средняя квадратическая погрешность положения характерной точки (Mt), м	Описание обозначения точки
	X	Y		
1	2	3	4	5
646	583994.98	2230480.76	картометрический метод; Mt=0,4	—
647	583966.24	2230469.70	картометрический метод; Mt=0,4	—
648	583954.36	2230456.04	картометрический метод; Mt=0,4	—
649	583943.28	2230453.35	картометрический метод; Mt=0,4	—
650	583933.78	2230453.62	картометрический метод; Mt=0,4	—
651	583927.99	2230460.79	картометрический метод; Mt=0,4	—
652	583928.24	2230469.78	картометрический метод; Mt=0,4	—
653	583932.07	2230481.65	картометрический метод; Mt=0,4	—
654	583937.90	2230493.50	картометрический метод; Mt=0,4	—
655	583938.10	2230500.50	картометрический метод; Mt=0,4	—
656	583933.75	2230505.62	картометрический метод; Mt=0,4	—
657	583929.72	2230504.73	картометрический метод; Mt=0,4	—
658	583922.62	2230500.92	картометрический метод; Mt=0,4	—
659	583912.26	2230488.22	картометрический метод; Mt=0,4	—
660	583902.10	2230482.51	картометрический метод; Mt=0,4	—
661	583892.13	2230483.79	картометрический метод; Mt=0,4	—
662	583884.36	2230492.01	картометрический метод; Mt=0,4	—
663	583883.65	2230502.03	картометрический метод; Mt=0,4	—
664	583884.31	2230508.01	картометрический метод; Mt=0,4	—
665	583888.51	2230514.89	картометрический метод; Mt=0,4	—
666	583895.11	2230518.70	картометрический метод; Mt=0,4	—
667	583906.11	2230518.40	картометрический метод; Mt=0,4	—
668	583923.57	2230516.91	картометрический метод; Mt=0,4	—
669	583935.17	2230520.57	картометрический метод; Mt=0,4	—
670	583938.86	2230527.47	картометрический метод; Mt=0,4	—
671	583937.09	2230535.52	картометрический метод; Mt=0,4	—
672	583931.68	2230538.68	картометрический метод; Mt=0,4	—
673	583922.71	2230539.93	картометрический метод; Mt=0,4	—
674	583840.61	2230522.54	картометрический метод; Mt=0,4	—
675	583812.54	2230509.61	картометрический метод; Mt=0,4	—
676	583815.27	2230490.81	картометрический метод; Mt=0,4	—
677	583818.17	2230486.37	картометрический метод; Mt=0,4	—
678	583836.84	2230474.85	картометрический метод; Mt=0,4	—
679	583846.14	2230467.58	картометрический метод; Mt=0,4	—
680	583846.94	2230460.56	картометрический метод; Mt=0,4	—
681	583846.64	2230448.56	картометрический метод; Mt=0,4	—
682	583846.58	2230446.55	картометрический метод; Mt=0,4	—
683	583846.97	2230442.54	картометрический метод; Mt=0,4	—
684	583852.75	2230434.38	картометрический метод; Mt=0,4	—
685	583869.62	2230417.10	картометрический метод; Mt=0,4	—
686	583870.95	2230411.06	картометрический метод; Mt=0,4	—

Челябинская область, Миасский городской округ, территориальная зона Т				
Обозначение характерных точек границ	Координаты, м		Метод определения координат и средняя квадратическая погрешность положения характерной точки (Mt), м	Описание обозначения точки
	X	Y		
1	2	3	4	5
687	583868.23	2230403.14	картометрический метод; Mt=0,4	—
688	583862.15	2230400.30	картометрический метод; Mt=0,4	—
689	583853.55	2230396.55	картометрический метод; Mt=0,4	—
690	583862.36	2230385.11	картометрический метод; Mt=0,4	—
691	583865.99	2230372.01	картометрический метод; Mt=0,4	—
692	583865.77	2230364.01	картометрический метод; Mt=0,4	—
693	583859.10	2230358.20	картометрический метод; Mt=0,4	—
694	583845.83	2230348.57	картометрический метод; Mt=0,4	—
695	583844.27	2230346.61	картометрический метод; Mt=0,4	—
696	583834.00	2230336.90	картометрический метод; Mt=0,4	—
697	583832.95	2230334.93	картометрический метод; Mt=0,4	—
698	583826.50	2230319.12	картометрический метод; Mt=0,4	—
699	583817.28	2230293.37	картометрический метод; Mt=0,4	—
700	583807.43	2230280.65	картометрический метод; Mt=0,4	—
701	583799.89	2230279.87	картометрический метод; Mt=0,4	—
702	583791.57	2230286.10	картометрический метод; Mt=0,4	—
703	583790.85	2230296.11	картометрический метод; Mt=0,4	—
704	583793.63	2230306.04	картометрический метод; Mt=0,4	—
705	583798.44	2230316.91	картометрический метод; Mt=0,4	—
706	583798.66	2230324.90	картометрический метод; Mt=0,4	—
707	583794.19	2230326.02	картометрический метод; Mt=0,4	—
708	583788.62	2230323.18	картометрический метод; Mt=0,4	—
709	583783.90	2230315.32	картометрический метод; Mt=0,4	—
710	583779.95	2230299.43	картометрический метод; Mt=0,4	—
711	583771.65	2230288.65	картометрический метод; Mt=0,4	—
712	583763.02	2230283.90	картометрический метод; Mt=0,4	—
713	583748.55	2230285.31	картометрический метод; Mt=0,4	—
714	583734.20	2230290.71	картометрический метод; Mt=0,4	—
715	583711.26	2230292.36	картометрический метод; Mt=0,4	—
716	583699.07	2230295.11	картометрический метод; Mt=0,4	—
717	583690.40	2230287.83	картометрический метод; Mt=0,4	—
718	583684.81	2230296.72	картометрический метод; Mt=0,4	—
719	583631.12	2230339.18	картометрический метод; Mt=0,4	—
720	583606.10	2230366.06	картометрический метод; Mt=0,4	—
721	583552.50	2230424.06	картометрический метод; Mt=0,4	—
722	583540.00	2230438.03	картометрический метод; Mt=0,4	—
723	583519.94	2230460.48	картометрический метод; Mt=0,4	—
724	583493.33	2230490.69	картометрический метод; Mt=0,4	—
725	583476.71	2230511.63	картометрический метод; Mt=0,4	—
726	583462.61	2230529.40	картометрический метод; Mt=0,4	—
727	583418.08	2230589.53	картометрический метод; Mt=0,4	—

Челябинская область, Миасский городской округ, территориальная зона Т				
Обозначение характерных точек границ	Координаты, м		Метод определения координат и средняя квадратическая погрешность положения характерной точки (Mt), м	Описание обозначения точки
	X	Y		
1	2	3	4	5
728	583360.57	2230668.69	картометрический метод; Mt=0,4	—
729	583322.97	2230736.75	картометрический метод; Mt=0,4	—
730	583303.20	2230748.18	картометрический метод; Mt=0,4	—
731	583257.29	2230809.69	картометрический метод; Mt=0,4	—
732	583244.20	2230827.36	картометрический метод; Mt=0,4	—
733	583226.47	2230849.85	картометрический метод; Mt=0,4	—
734	583197.02	2230883.70	картометрический метод; Mt=0,4	—
735	583178.62	2230902.55	картометрический метод; Mt=0,4	—
736	583164.99	2230916.52	картометрический метод; Mt=0,4	—
737	583139.43	2230941.66	картометрический метод; Mt=0,4	—
738	583104.25	2230969.49	картометрический метод; Mt=0,4	—
739	583101.25	2230971.86	картометрический метод; Mt=0,4	—
740	583069.73	2230997.22	картометрический метод; Mt=0,4	—
741	583063.14	2231006.75	картометрический метод; Mt=0,4	—
742	583054.04	2231013.86	картометрический метод; Mt=0,4	—
743	583046.39	2231019.52	картометрический метод; Mt=0,4	—
744	583041.32	2231025.98	картометрический метод; Mt=0,4	—
745	583027.60	2231035.39	картометрический метод; Mt=0,4	—
746	583016.81	2231043.89	картометрический метод; Mt=0,4	—
747	583003.51	2231052.80	картометрический метод; Mt=0,4	—
748	582971.05	2231073.58	картометрический метод; Mt=0,4	—
749	582948.60	2231090.11	картометрический метод; Mt=0,4	—
750	582932.53	2231101.93	картометрический метод; Mt=0,4	—
751	582922.31	2231106.45	картометрический метод; Mt=0,4	—
752	582869.18	2231146.68	картометрический метод; Mt=0,4	—
753	582863.32	2231151.17	картометрический метод; Mt=0,4	—
754	582795.49	2231209.80	картометрический метод; Mt=0,4	—
755	582792.18	2231212.66	картометрический метод; Mt=0,4	—
756	582763.68	2231237.29	картометрический метод; Mt=0,4	—
757	582724.14	2231275.57	картометрический метод; Mt=0,4	—
758	582718.27	2231281.25	картометрический метод; Mt=0,4	—
759	582677.63	2231326.37	картометрический метод; Mt=0,4	—
760	582656.25	2231351.23	картометрический метод; Mt=0,4	—
761	582624.75	2231387.87	картометрический метод; Mt=0,4	—
762	582591.22	2231430.44	картометрический метод; Mt=0,4	—
763	582561.16	2231475.23	картометрический метод; Mt=0,4	—
764	582530.17	2231512.62	картометрический метод; Mt=0,4	—
765	582522.48	2231523.43	картометрический метод; Mt=0,4	—
766	582491.36	2231576.75	картометрический метод; Mt=0,4	—
767	582467.03	2231628.61	картометрический метод; Mt=0,4	—
768	582463.67	2231633.96	картометрический метод; Mt=0,4	—

Челябинская область, Миасский городской округ, территориальная зона Т				
Обозначение характерных точек границ	Координаты, м		Метод определения координат и средняя квадратическая погрешность положения характерной точки (Mt), м	Описание обозначения точки
	X	Y		
1	2	3	4	5
769	582452.94	2231652.33	картометрический метод; Mt=0,4	—
770	582435.80	2231691.91	картометрический метод; Mt=0,4	—
771	582428.58	2231709.25	картометрический метод; Mt=0,4	—
772	582410.87	2231755.65	картометрический метод; Mt=0,4	—
773	582397.31	2231787.15	картометрический метод; Mt=0,4	—
774	582385.00	2231818.13	картометрический метод; Mt=0,4	—
775	582366.21	2231867.49	картометрический метод; Mt=0,4	—
776	582360.88	2231882.91	картометрический метод; Mt=0,4	—
777	582355.69	2231897.92	картометрический метод; Mt=0,4	—
778	582360.03	2231900.71	картометрический метод; Mt=0,4	—
779	582363.99	2231894.70	картометрический метод; Mt=0,4	—
780	582367.09	2231896.43	картометрический метод; Mt=0,4	—
781	582372.33	2231899.36	картометрический метод; Mt=0,4	—
782	582374.29	2231900.46	картометрический метод; Mt=0,4	—
783	582365.39	2231924.70	картометрический метод; Mt=0,4	—
784	582347.54	2231926.83	картометрический метод; Mt=0,4	—
785	582336.95	2231968.18	картометрический метод; Mt=0,4	—
786	582335.04	2231980.89	картометрический метод; Mt=0,4	—
787	582328.61	2232016.95	картометрический метод; Mt=0,4	—
788	582320.61	2232059.10	картометрический метод; Mt=0,4	—
789	582315.69	2232091.28	картометрический метод; Mt=0,4	—
790	582314.52	2232099.41	картометрический метод; Mt=0,4	—
791	582319.38	2232100.21	картометрический метод; Mt=0,4	—
792	582313.13	2232116.47	картометрический метод; Mt=0,4	—
793	582312.06	2232131.80	картометрический метод; Mt=0,4	—
794	582314.32	2232158.73	картометрический метод; Mt=0,4	—
795	582307.06	2232151.19	картометрический метод; Mt=0,4	—
796	582306.47	2232181.32	картометрический метод; Mt=0,4	—
797	582299.48	2232215.09	картометрический метод; Mt=0,4	—
798	582293.39	2232298.70	картометрический метод; Mt=0,4	—
799	582290.34	2232382.36	картометрический метод; Mt=0,4	—
800	582287.86	2232461.24	картометрический метод; Mt=0,4	—
801	582287.19	2232482.39	картометрический метод; Mt=0,4	—
802	582289.03	2232539.46	картометрический метод; Mt=0,4	—
803	582283.98	2232582.40	картометрический метод; Mt=0,4	—
804	582283.69	2232589.99	картометрический метод; Mt=0,4	—
805	582280.31	2232682.61	картометрический метод; Mt=0,4	—
806	582276.66	2232782.88	картометрический метод; Mt=0,4	—
807	582276.57	2232785.14	картометрический метод; Mt=0,4	—
808	582274.91	2232832.41	картометрический метод; Mt=0,4	—
809	582274.88	2232833.28	картометрический метод; Mt=0,4	—

Челябинская область, Миасский городской округ, территориальная зона Т				
Обозначение характерных точек границ	Координаты, м		Метод определения координат и средняя квадратическая погрешность положения характерной точки (Mt), м	Описание обозначения точки
	X	Y		
1	2	3	4	5
810	582274.77	2232837.17	картометрический метод; Mt=0,4	—
811	582274.37	2232848.96	картометрический метод; Mt=0,4	—
812	582290.72	2232874.80	картометрический метод; Mt=0,4	—
813	582285.06	2232944.23	картометрический метод; Mt=0,4	—
814	582270.73	2232952.11	картометрический метод; Mt=0,4	—
815	582270.41	2232960.96	картометрический метод; Mt=0,4	—
816	582270.27	2232964.43	картометрический метод; Mt=0,4	—
817	582269.92	2232974.15	картометрический метод; Mt=0,4	—
818	582269.85	2232976.13	картометрический метод; Mt=0,4	—
819	582269.69	2232980.63	картометрический метод; Mt=0,4	—
820	582269.59	2232983.39	картометрический метод; Mt=0,4	—
821	582265.94	2233083.64	картометрический метод; Mt=0,4	—
822	582261.88	2233169.23	картометрический метод; Mt=0,4	—
823	582261.18	2233185.59	картометрический метод; Mt=0,4	—
824	582257.47	2233282.59	картометрический метод; Mt=0,4	—
825	582254.27	2233376.25	картометрический метод; Mt=0,4	—
826	582254.17	2233382.92	картометрический метод; Mt=0,4	—
827	582251.03	2233482.65	картометрический метод; Mt=0,4	—
828	582247.28	2233582.06	картометрический метод; Mt=0,4	—
829	582243.99	2233660.87	картометрический метод; Mt=0,4	—
830	582243.23	2233681.48	картометрический метод; Mt=0,4	—
831	582241.41	2233749.02	картометрический метод; Mt=0,4	—
832	582240.56	2233780.61	картометрический метод; Mt=0,4	—
833	582236.59	2233879.73	картометрический метод; Mt=0,4	—
834	582235.69	2233904.57	картометрический метод; Mt=0,4	—
835	582233.30	2233978.92	картометрический метод; Mt=0,4	—
836	582230.32	2234078.34	картометрический метод; Mt=0,4	—
837	582228.78	2234129.21	картометрический метод; Mt=0,4	—
838	582226.85	2234177.90	картометрический метод; Mt=0,4	—
839	582222.88	2234277.85	картометрический метод; Mt=0,4	—
840	582221.85	2234362.11	картометрический метод; Mt=0,4	—
841	582221.24	2234399.12	картометрический метод; Mt=0,4	—
842	582218.24	2234445.12	картометрический метод; Mt=0,4	—
843	582216.63	2234479.77	картометрический метод; Mt=0,4	—
844	582212.18	2234510.16	картометрический метод; Mt=0,4	—
845	582207.54	2234578.02	картометрический метод; Mt=0,4	—
846	582203.13	2234633.66	картометрический метод; Mt=0,4	—
847	582245.16	2234607.10	картометрический метод; Mt=0,4	—
848	582238.42	2234621.13	картометрический метод; Mt=0,4	—
849	582225.81	2234670.48	картометрический метод; Mt=0,4	—
850	582218.95	2234710.67	картометрический метод; Mt=0,4	—

Челябинская область, Миасский городской округ, территориальная зона Т				
Обозначение характерных точек границ	Координаты, м		Метод определения координат и средняя квадратическая погрешность положения характерной точки (Mt), м	Описание обозначения точки
	X	Y		
1	2	3	4	5
851	582218.67	2234718.68	картометрический метод; Mt=0,4	—
852	582218.01	2234730.70	картометрический метод; Mt=0,4	—
853	582223.62	2234752.54	картометрический метод; Mt=0,4	—
854	582239.25	2234775.10	картометрический метод; Mt=0,4	—
855	582243.53	2234784.98	картометрический метод; Mt=0,4	—
856	582240.46	2234800.07	картометрический метод; Mt=0,4	—
857	582242.73	2234810.00	картометрический метод; Mt=0,4	—
858	582246.46	2234817.90	картометрический метод; Mt=0,4	—
859	582261.96	2234835.46	картометрический метод; Mt=0,4	—
860	582287.25	2234863.76	картометрический метод; Mt=0,4	—
861	582290.97	2234871.65	картометрический метод; Mt=0,4	—
862	582287.67	2234878.74	картометрический метод; Mt=0,4	—
863	582281.17	2234878.93	картометрический метод; Mt=0,4	—
864	582273.04	2234874.15	картометрический метод; Mt=0,4	—
865	582247.02	2234855.89	картометрический метод; Mt=0,4	—
866	582235.42	2234852.21	картометрический метод; Mt=0,4	—
867	582224.88	2234850.51	картометрический метод; Mt=0,4	—
868	582216.47	2234853.74	картометрический метод; Mt=0,4	—
869	582212.81	2234865.84	картометрический метод; Mt=0,4	—
870	582209.64	2234877.94	картометрический метод; Mt=0,4	—
871	582213.15	2234895.84	картометрический метод; Mt=0,4	—
872	582212.52	2234908.85	картометрический метод; Mt=0,4	—
873	582207.27	2234918.00	картометрический метод; Mt=0,4	—
874	582194.12	2234930.37	картометрический метод; Mt=0,4	—
875	582193.07	2234946.40	картометрический метод; Mt=0,4	—
876	582192.32	2234955.42	картометрический метод; Mt=0,4	—
877	582195.46	2234960.33	картометрический метод; Mt=0,4	—
878	582202.07	2234964.15	картометрический метод; Mt=0,4	—
879	582216.42	2234958.75	картометрический метод; Mt=0,4	—
880	582252.02	2234944.74	картометрический метод; Mt=0,4	—
881	582271.95	2234942.18	картометрический метод; Mt=0,4	—
882	582288.99	2234943.70	картометрический метод; Mt=0,4	—
883	582316.20	2234950.93	картометрический метод; Mt=0,4	—
884	582334.46	2234960.42	картометрический метод; Mt=0,4	—
885	582348.70	2234969.02	картометрический метод; Mt=0,4	—
886	582357.23	2234969.78	картометрический метод; Mt=0,4	—
887	582364.61	2234965.58	картометрический метод; Mt=0,4	—
888	582374.88	2234957.29	картометрический метод; Mt=0,4	—
889	582384.78	2234954.01	картометрический метод; Mt=0,4	—
890	582394.80	2234954.73	картометрический метод; Mt=0,4	—
891	582406.00	2234961.41	картометрический метод; Mt=0,4	—

Челябинская область, Миасский городской округ, территориальная зона Т				
Обозначение характерных точек границ	Координаты, м		Метод определения координат и средняя квадратическая погрешность положения характерной точки (Mt), м	Описание обозначения точки
	X	Y		
1	2	3	4	5
892	582415.99	2234979.13	картометрический метод; Mt=0,4	—
893	582428.26	2234988.79	картометрический метод; Mt=0,4	—
894	582438.34	2234991.50	картометрический метод; Mt=0,4	—
895	582446.34	2234991.28	картометрический метод; Mt=0,4	—
896	582454.72	2234987.04	картометрический метод; Mt=0,4	—
897	582463.48	2234978.80	картометрический метод; Mt=0,4	—
898	582469.92	2234976.61	картометрический метод; Mt=0,4	—
899	582476.50	2234979.43	картометрический метод; Mt=0,4	—
900	582494.24	2234987.93	картометрический метод; Mt=0,4	—
901	582503.76	2234988.67	картометрический метод; Mt=0,4	—
902	582508.67	2234985.52	картометрический метод; Mt=0,4	—
903	582509.97	2234978.49	картометрический метод; Mt=0,4	—
904	582555.60	2234965.21	картометрический метод; Mt=0,4	—
905	582559.13	2234984.10	картометрический метод; Mt=0,4	—
906	582566.91	2235011.89	картометрический метод; Mt=0,4	—
907	582573.36	2235045.71	картометрический метод; Mt=0,4	—
908	582573.01	2235068.72	картометрический метод; Mt=0,4	—
909	582569.69	2235092.81	картометрический метод; Mt=0,4	—
910	582560.79	2235114.06	картометрический метод; Mt=0,4	—
911	582547.72	2235129.42	картометрический метод; Mt=0,4	—
912	582530.54	2235140.91	картометрический метод; Mt=0,4	—
913	582501.43	2235154.73	картометрический метод; Mt=0,4	—
914	582490.63	2235162.03	картометрический метод; Mt=0,4	—
915	582483.92	2235172.22	картометрический метод; Mt=0,4	—
916	582479.76	2235184.34	картометрический метод; Mt=0,4	—
917	582480.21	2235200.33	картометрический метод; Mt=0,4	—
918	582477.22	2235218.41	картометрический метод; Mt=0,4	—
919	582467.95	2235226.67	картометрический метод; Mt=0,4	—
920	582460.10	2235231.89	картометрический метод; Mt=0,4	—
921	582456.80	2235238.98	картометрический метод; Mt=0,4	—
922	582456.50	2235245.99	картометрический метод; Mt=0,4	—
923	582454.28	2235256.06	картометрический метод; Mt=0,4	—
924	582450.57	2235266.16	картометрический метод; Mt=0,4	—
925	582442.87	2235277.37	картометрический метод; Mt=0,4	—
926	582443.68	2235288.35	картометрический метод; Mt=0,4	—
927	582448.88	2235295.21	картометрический метод; Mt=0,4	—
928	582454.96	2235298.04	картометрический метод; Mt=0,4	—
929	582461.46	2235297.85	картометрический метод; Mt=0,4	—
930	582470.86	2235294.59	картометрический метод; Mt=0,4	—
931	582492.54	2235282.98	картометрический метод; Mt=0,4	—
932	582501.59	2235284.72	картометрический метод; Mt=0,4	—

Челябинская область, Миасский городской округ, территориальная зона Т				
Обозначение характерных точек границ	Координаты, м		Метод определения координат и средняя квадратическая погрешность положения характерной точки (Mt), м	Описание обозначения точки
	X	Y		
1	2	3	4	5
933	582504.84	2235293.63	картометрический метод; Mt=0,4	—
934	582505.84	2235311.61	картометрический метод; Mt=0,4	—
935	582501.24	2235325.73	картометрический метод; Mt=0,4	—
936	582492.97	2235333.96	картометрический метод; Mt=0,4	—
937	582493.23	2235342.96	картометрический метод; Mt=0,4	—
938	582496.48	2235351.87	картометрический метод; Mt=0,4	—
939	582510.38	2235366.47	картометрический метод; Mt=0,4	—
940	582517.83	2235364.30	картометрический метод; Mt=0,4	—
941	582544.92	2235369.60	картометрический метод; Mt=0,4	—
942	582552.08	2235373.31	картометрический метод; Mt=0,4	—
943	582561.40	2235367.04	картометрический метод; Mt=0,4	—
944	582572.11	2235356.74	картометрический метод; Mt=0,4	—
945	582588.12	2235339.29	картометрический метод; Mt=0,4	—
946	582597.06	2235337.04	картометрический метод; Mt=0,4	—
947	582603.14	2235339.87	картометрический метод; Mt=0,4	—
948	582604.36	2235347.83	картометрический метод; Mt=0,4	—
949	582597.76	2235362.02	картометрический метод; Mt=0,4	—
950	582589.63	2235375.25	картометрический метод; Mt=0,4	—
951	582583.47	2235387.42	картометрический метод; Mt=0,4	—
952	582588.94	2235394.61	картометрический метод; Mt=0,4	—
953	582782.69	2235484.27	картометрический метод; Mt=0,4	—
954	582818.40	2235491.81	картометрический метод; Mt=0,4	—
955	582833.07	2235497.41	картометрический метод; Mt=0,4	—
956	583045.12	2235570.44	картометрический метод; Mt=0,4	—
957	583224.92	2235634.39	картометрический метод; Mt=0,4	—
958	583503.26	2235735.56	картометрический метод; Mt=0,4	—
959	583550.95	2235796.52	картометрический метод; Mt=0,4	—
960	583749.82	2235890.54	картометрический метод; Mt=0,4	—
961	583851.00	2235938.38	картометрический метод; Mt=0,4	—
962	584092.41	2236108.28	картометрический метод; Mt=0,4	—
963	584255.34	2236265.87	картометрический метод; Mt=0,4	—
964	584311.94	2236319.32	картометрический метод; Mt=0,4	—
965	584350.71	2236356.56	картометрический метод; Mt=0,4	—
966	584385.92	2236383.65	картометрический метод; Mt=0,4	—
967	584437.50	2236416.84	картометрический метод; Mt=0,4	—
968	584589.28	2236467.44	картометрический метод; Mt=0,4	—
969	584669.56	2236480.70	картометрический метод; Mt=0,4	—
970	584743.38	2236492.88	картометрический метод; Mt=0,4	—
971	584852.30	2236505.16	картометрический метод; Mt=0,4	—
972	584895.64	2236510.04	картометрический метод; Mt=0,4	—
973	585083.01	2236571.01	картометрический метод; Mt=0,4	—

Челябинская область, Миасский городской округ, территориальная зона Т				
Обозначение характерных точек границ	Координаты, м		Метод определения координат и средняя квадратическая погрешность положения характерной точки (Mt), м	Описание обозначения точки
	X	Y		
1	2	3	4	5
974	585252.92	2236696.82	картометрический метод; Mt=0,4	—
975	585355.27	2236810.39	картометрический метод; Mt=0,4	—
976	585453.98	2236931.75	картометрический метод; Mt=0,4	—
977	585556.76	2237020.10	картометрический метод; Mt=0,4	—
978	585653.75	2237073.08	картометрический метод; Mt=0,4	—
979	585806.30	2237106.69	картометрический метод; Mt=0,4	—
980	586072.27	2237115.83	картометрический метод; Mt=0,4	—
981	586131.89	2237117.63	картометрический метод; Mt=0,4	—
982	586324.13	2237123.35	картометрический метод; Mt=0,4	—
983	586523.21	2237140.89	картометрический метод; Mt=0,4	—
984	586607.68	2237163.31	картометрический метод; Mt=0,4	—
985	586645.13	2237173.25	картометрический метод; Mt=0,4	—
986	586660.44	2237177.31	картометрический метод; Mt=0,4	—
987	586646.90	2237259.50	картометрический метод; Mt=0,4	—
988	586623.98	2237253.58	картометрический метод; Mt=0,4	—
989	586533.03	2237230.11	картометрический метод; Mt=0,4	—
990	586427.55	2237218.16	картометрический метод; Mt=0,4	—
991	586330.69	2237209.80	картометрический метод; Mt=0,4	—
992	586197.41	2237204.37	картометрический метод; Mt=0,4	—
993	585955.71	2237198.83	картометрический метод; Mt=0,4	—
994	585886.90	2237194.81	картометрический метод; Mt=0,4	—
995	585779.23	2237187.22	картометрический метод; Mt=0,4	—
996	585711.66	2237170.76	картометрический метод; Mt=0,4	—
997	585713.43	2237219.52	картометрический метод; Mt=0,4	—
998	585713.10	2237219.39	картометрический метод; Mt=0,4	—
999	585653.33	2237202.66	картометрический метод; Mt=0,4	—
1000	585569.44	2237167.28	картометрический метод; Mt=0,4	—
1001	585502.38	2237132.50	картометрический метод; Mt=0,4	—
1002	585496.33	2237142.48	картометрический метод; Mt=0,4	—
1003	585445.72	2237107.70	картометрический метод; Mt=0,4	—
1004	585355.58	2237025.52	картометрический метод; Mt=0,4	—
1005	585286.19	2236942.24	картометрический метод; Mt=0,4	—
1006	585305.66	2236919.00	картометрический метод; Mt=0,4	—
1007	585226.18	2236818.43	картометрический метод; Mt=0,4	—
1008	585235.25	2236806.30	картометрический метод; Mt=0,4	—
1009	585189.89	2236756.05	картометрический метод; Mt=0,4	—
1010	585134.41	2236708.09	картометрический метод; Mt=0,4	—
1011	585086.65	2236677.48	картометрический метод; Mt=0,4	—
1012	585059.33	2236659.98	картометрический метод; Mt=0,4	—
1013	584997.64	2236631.32	картометрический метод; Mt=0,4	—
1014	584980.60	2236625.10	картометрический метод; Mt=0,4	—

Челябинская область, Миасский городской округ, территориальная зона Т				
Обозначение характерных точек границ	Координаты, м		Метод определения координат и средняя квадратическая погрешность положения характерной точки (Mt), м	Описание обозначения точки
	X	Y		
1	2	3	4	5
1015	584943.41	2236611.52	картометрический метод; Mt=0,4	—
1016	584942.27	2236614.84	картометрический метод; Mt=0,4	—
1017	584938.51	2236625.83	картометрический метод; Mt=0,4	—
1018	584906.83	2236618.10	картометрический метод; Mt=0,4	—
1019	584907.51	2236608.11	картометрический метод; Mt=0,4	—
1020	584817.07	2236595.49	картометрический метод; Mt=0,4	—
1021	584675.80	2236597.47	картометрический метод; Mt=0,4	—
1022	584550.45	2236597.50	картометрический метод; Mt=0,4	—
1023	584388.61	2236500.96	картометрический метод; Mt=0,4	—
1024	584304.98	2236439.01	картометрический метод; Mt=0,4	—
1025	584210.18	2236349.44	картометрический метод; Mt=0,4	—
1026	584193.99	2236364.55	картометрический метод; Mt=0,4	—
1027	584037.38	2236209.96	картометрический метод; Mt=0,4	—
1028	584011.52	2236240.48	картометрический метод; Mt=0,4	—
1029	583869.85	2236123.85	картометрический метод; Mt=0,4	—
1030	583887.19	2236087.72	картометрический метод; Mt=0,4	—
1031	583794.77	2236033.46	картометрический метод; Mt=0,4	—
1032	583636.29	2235959.41	картометрический метод; Mt=0,4	—
1033	583627.31	2235979.25	картометрический метод; Mt=0,4	—
1034	583564.74	2235950.42	картометрический метод; Mt=0,4	—
1035	583571.23	2235929.37	картометрический метод; Mt=0,4	—
1036	583502.09	2235898.12	картометрический метод; Mt=0,4	—
1037	583508.00	2235878.95	картометрический метод; Mt=0,4	—
1038	583471.14	2235862.36	картометрический метод; Mt=0,4	—
1039	583405.18	2235832.39	картометрический метод; Mt=0,4	—
1040	583284.81	2235777.70	картометрический метод; Mt=0,4	—
1041	583282.28	2235782.54	картометрический метод; Mt=0,4	—
1042	583233.45	2235762.69	картометрический метод; Mt=0,4	—
1043	583228.72	2235760.96	картометрический метод; Mt=0,4	—
1044	582976.77	2235668.41	картометрический метод; Mt=0,4	—
1045	582751.55	2235558.00	картометрический метод; Mt=0,4	—
1046	582590.00	2235484.82	картометрический метод; Mt=0,4	—
1047	582485.59	2235437.53	картометрический метод; Mt=0,4	—
1048	582405.44	2235716.82	картометрический метод; Mt=0,4	—
1049	582379.83	2235716.54	картометрический метод; Mt=0,4	—
1050	582365.66	2235721.50	картометрический метод; Mt=0,4	—
1051	582349.58	2235730.20	картометрический метод; Mt=0,4	—
1052	582337.73	2235740.33	картометрический метод; Mt=0,4	—
1053	582329.90	2235736.09	картометрический метод; Mt=0,4	—
1054	582319.89	2235740.42	картометрический метод; Mt=0,4	—
1055	582315.36	2235745.17	картометрический метод; Mt=0,4	—

Челябинская область, Миасский городской округ, территориальная зона Т				
Обозначение характерных точек границ	Координаты, м		Метод определения координат и средняя квадратическая погрешность положения характерной точки (Mt), м	Описание обозначения точки
	X	Y		
1	2	3	4	5
1056	582329.76	2235746.06	картометрический метод; Mt=0,4	—
1057	582302.37	2235766.30	картометрический метод; Mt=0,4	—
1058	582296.20	2235765.86	картометрический метод; Mt=0,4	—
1059	582283.39	2235773.93	картометрический метод; Mt=0,4	—
1060	582289.67	2235790.87	картометрический метод; Mt=0,4	—
1061	582273.68	2235805.08	картометрический метод; Mt=0,4	—
1062	582252.29	2235813.71	картометрический метод; Mt=0,4	—
1063	582237.20	2235813.49	картометрический метод; Mt=0,4	—
1064	582220.08	2235810.84	картометрический метод; Mt=0,4	—
1065	582201.20	2235817.75	картометрический метод; Mt=0,4	—
1066	582202.21	2235819.14	картометрический метод; Mt=0,4	—
1067	582196.14	2235823.69	картометрический метод; Mt=0,4	—
1068	582185.14	2235825.42	картометрический метод; Mt=0,4	—
1069	582176.82	2235829.86	картометрический метод; Mt=0,4	—
1070	582166.70	2235830.23	картометрический метод; Mt=0,4	—
1071	582130.73	2235838.48	картометрический метод; Mt=0,4	—
1072	582111.38	2235840.87	картометрический метод; Mt=0,4	—
1073	582099.61	2235842.33	картометрический метод; Mt=0,4	—
1074	582099.79	2235868.75	картометрический метод; Mt=0,4	—
1075	582111.62	2235874.14	картометрический метод; Mt=0,4	—
1076	582113.48	2236042.58	картометрический метод; Mt=0,4	—
1077	582113.66	2236059.18	картометрический метод; Mt=0,4	—
1078	582114.99	2236139.19	картометрический метод; Mt=0,4	—
1079	582116.70	2236242.20	картометрический метод; Mt=0,4	—
1080	582117.63	2236298.59	картометрический метод; Mt=0,4	—
1081	582119.23	2236345.29	картометрический метод; Mt=0,4	—
1082	582119.23	2236441.02	картометрический метод; Mt=0,4	—
1083	582119.31	2236448.33	картометрический метод; Mt=0,4	—
1084	582120.27	2236551.35	картометрический метод; Mt=0,4	—
1085	582121.25	2236653.88	картометрический метод; Mt=0,4	—
1086	582122.86	2236854.59	картометрический метод; Mt=0,4	—
1087	582122.93	2236860.33	картометрический метод; Mt=0,4	—
1088	582124.31	2236963.34	картометрический метод; Mt=0,4	—
1089	582124.64	2236987.77	картометрический метод; Mt=0,4	—
1090	582125.53	2237066.39	картометрический метод; Mt=0,4	—
1091	582127.81	2237106.96	картометрический метод; Mt=0,4	—
1092	582137.91	2237119.41	картометрический метод; Mt=0,4	—
1093	582208.40	2237144.63	картометрический метод; Mt=0,4	—
1094	582207.56	2237146.96	картометрический метод; Mt=0,4	—
1095	582199.33	2237169.99	картометрический метод; Mt=0,4	—
1096	582198.29	2237172.88	картометрический метод; Mt=0,4	—

Челябинская область, Миасский городской округ, территориальная зона Т				
Обозначение характерных точек границ	Координаты, м		Метод определения координат и средняя квадратическая погрешность положения характерной точки (Mt), м	Описание обозначения точки
	X	Y		
1	2	3	4	5
1097	582135.36	2237150.43	картометрический метод; Mt=0,4	—
1098	582126.31	2237154.07	картометрический метод; Mt=0,4	—
1099	582126.69	2237169.40	картометрический метод; Mt=0,4	—
1100	582127.39	2237231.87	картометрический метод; Mt=0,4	—
1101	582127.57	2237272.47	картометрический метод; Mt=0,4	—
1102	582127.96	2237368.43	картометрический метод; Mt=0,4	—
1103	582209.37	2237435.50	картометрический метод; Mt=0,4	—
1104	582209.59	2237450.50	картометрический метод; Mt=0,4	—
1105	582209.90	2237465.50	картометрический метод; Mt=0,4	—
1106	582130.18	2237522.54	картометрический метод; Mt=0,4	—
1107	582130.60	2237555.43	картометрический метод; Mt=0,4	—
1108	582131.40	2237595.96	картометрический метод; Mt=0,4	—
1109	582131.94	2237684.30	картометрический метод; Mt=0,4	—
1110	582132.59	2237787.16	картометрический метод; Mt=0,4	—
1111	582135.64	2237857.16	картометрический метод; Mt=0,4	—
1112	582135.90	2237871.67	картометрический метод; Mt=0,4	—
1113	582137.29	2237894.27	картометрический метод; Mt=0,4	—
1114	582137.61	2237923.17	картометрический метод; Mt=0,4	—
1115	582140.73	2237944.89	картометрический метод; Mt=0,4	—
1116	582143.31	2237964.10	картометрический метод; Mt=0,4	—
1117	582144.44	2237987.25	картометрический метод; Mt=0,4	—
1118	582136.77	2238038.49	картометрический метод; Mt=0,4	—
1119	582137.75	2238145.80	картометрический метод; Mt=0,4	—
1120	582143.88	2238154.45	картометрический метод; Mt=0,4	—
1121	582153.19	2238153.03	картометрический метод; Mt=0,4	—
1122	582165.36	2238153.44	картометрический метод; Mt=0,4	—
1123	582167.51	2238153.52	картометрический метод; Mt=0,4	—
1124	582167.92	2238158.68	картометрический метод; Mt=0,4	—
1125	582167.99	2238165.91	картометрический метод; Mt=0,4	—
1126	582150.43	2238176.33	картометрический метод; Mt=0,4	—
1127	582138.18	2238178.04	картометрический метод; Mt=0,4	—
1128	582139.34	2238293.59	картометрический метод; Mt=0,4	—
1129	582139.54	2238304.09	картометрический метод; Mt=0,4	—
1130	582143.84	2238544.45	картометрический метод; Mt=0,4	—
1131	582145.64	2238654.86	картометрический метод; Mt=0,4	—
1132	582152.44	2238657.18	картометрический метод; Mt=0,4	—
1133	582155.43	2238659.19	картометрический метод; Mt=0,4	—
1134	582157.38	2238662.91	картометрический метод; Mt=0,4	—
1135	582155.77	2238666.93	картометрический метод; Mt=0,4	—
1136	582151.96	2238669.39	картометрический метод; Mt=0,4	—
1137	582169.98	2238942.05	картометрический метод; Mt=0,4	—

Челябинская область, Миасский городской округ, территориальная зона Т				
Обозначение характерных точек границ	Координаты, м		Метод определения координат и средняя квадратическая погрешность положения характерной точки (Mt), м	Описание обозначения точки
	X	Y		
1	2	3	4	5
1138	582204.52	2239464.62	картометрический метод; Mt=0,4	—
1139	582186.94	2239426.42	картометрический метод; Mt=0,4	—
1140	582174.29	2239395.20	картометрический метод; Mt=0,4	—
1141	582171.76	2239390.27	картометрический метод; Mt=0,4	—
1142	582168.77	2239396.64	картометрический метод; Mt=0,4	—
1143	582159.80	2239383.29	картометрический метод; Mt=0,4	—
1144	582150.91	2239378.31	картометрический метод; Mt=0,4	—
1145	582151.88	2239533.06	картометрический метод; Mt=0,4	—
1146	582146.85	2239533.13	картометрический метод; Mt=0,4	—
1147	582147.87	2239608.07	картометрический метод; Mt=0,4	—
1148	582150.96	2239722.01	картометрический метод; Mt=0,4	—
1149	582155.22	2239730.04	картометрический метод; Mt=0,4	—
1150	582156.46	2239815.05	картометрический метод; Mt=0,4	—
1151	582157.17	2239889.94	картометрический метод; Mt=0,4	—
1152	582157.20	2240026.31	картометрический метод; Mt=0,4	—
1153	582157.72	2240124.88	картометрический метод; Mt=0,4	—
1154	582159.07	2240230.41	картометрический метод; Mt=0,4	—
1155	582159.67	2240310.81	картометрический метод; Mt=0,4	—
1156	582159.21	2240328.39	картометрический метод; Mt=0,4	—
1157	582158.96	2240338.09	картометрический метод; Mt=0,4	—
1158	582158.29	2240433.84	картометрический метод; Mt=0,4	—
1159	582157.96	2240442.09	картометрический метод; Mt=0,4	—
1160	582154.08	2240525.23	картометрический метод; Mt=0,4	—
1161	582152.86	2240547.01	картометрический метод; Mt=0,4	—
1162	582146.60	2240637.31	картометрический метод; Mt=0,4	—
1163	582145.36	2240652.24	картометрический метод; Mt=0,4	—
1164	582140.49	2240695.80	картометрический метод; Mt=0,4	—
1165	582128.66	2240757.21	картометрический метод; Mt=0,4	—
1166	582122.75	2240787.89	картометрический метод; Mt=0,4	—
1167	582102.61	2240860.87	картометрический метод; Mt=0,4	—
1168	582086.42	2240910.35	картометрический метод; Mt=0,4	—
1169	582068.23	2240957.97	картометрический метод; Mt=0,4	—
1170	582044.84	2241011.19	картометрический метод; Mt=0,4	—
1171	582011.34	2241075.53	картометрический метод; Mt=0,4	—
1172	581957.66	2241169.46	картометрический метод; Mt=0,4	—
1173	581929.68	2241215.09	картометрический метод; Mt=0,4	—
1174	581907.13	2241248.67	картометрический метод; Mt=0,4	—
1175	581859.14	2241314.54	картометрический метод; Mt=0,4	—
1176	581772.92	2241424.75	картометрический метод; Mt=0,4	—
1177	581704.46	2241511.38	картометрический метод; Mt=0,4	—
1178	581583.62	2241662.85	картометрический метод; Mt=0,4	—

Челябинская область, Миасский городской округ, территориальная зона Т				
Обозначение характерных точек границ	Координаты, м		Метод определения координат и средняя квадратическая погрешность положения характерной точки (Mt), м	Описание обозначения точки
	X	Y		
1	2	3	4	5
1179	581448.98	2241832.02	картометрический метод; Mt=0,4	—
1180	581378.35	2241921.37	картометрический метод; Mt=0,4	—
1181	581309.86	2242017.67	картометрический метод; Mt=0,4	—
1182	581240.42	2242119.85	картометрический метод; Mt=0,4	—
1183	581176.73	2242230.61	картометрический метод; Mt=0,4	—
1184	581172.61	2242240.72	картометрический метод; Mt=0,4	—
1185	581150.98	2242279.32	картометрический метод; Mt=0,4	—
1186	581097.31	2242390.74	картометрический метод; Mt=0,4	—
1187	581051.08	2242493.46	картометрический метод; Mt=0,4	—
1188	580986.82	2242642.50	картометрический метод; Mt=0,4	—
1189	580922.74	2242801.23	картометрический метод; Mt=0,4	—
1190	580868.50	2242933.88	картометрический метод; Mt=0,4	—
1191	580814.36	2243063.93	картометрический метод; Mt=0,4	—
1192	580761.26	2243200.45	картометрический метод; Mt=0,4	—
1193	580709.92	2243336.59	картометрический метод; Mt=0,4	—
1194	580686.38	2243411.15	картометрический метод; Mt=0,4	—
1195	580664.79	2243486.65	картометрический метод; Mt=0,4	—
1196	580654.11	2243536.48	картометрический метод; Mt=0,4	—
1197	580640.48	2243592.74	картометрический метод; Mt=0,4	—
1198	580707.16	2243581.54	картометрический метод; Mt=0,4	—
1199	580695.01	2243593.88	картометрический метод; Mt=0,4	—
1200	580690.35	2243606.01	картометрический метод; Mt=0,4	—
1201	580693.65	2243616.92	картометрический метод; Mt=0,4	—
1202	580706.53	2243630.56	картометрический метод; Mt=0,4	—
1203	580708.29	2243639.51	картометрический метод; Mt=0,4	—
1204	580700.60	2243650.73	картометрический метод; Mt=0,4	—
1205	580692.17	2243652.95	картометрический метод; Mt=0,4	—
1206	580685.09	2243650.16	картометрический метод; Mt=0,4	—
1207	580680.01	2243647.31	картометрический метод; Mt=0,4	—
1208	580668.77	2243638.62	картометрический метод; Mt=0,4	—
1209	580659.24	2243637.89	картометрический метод; Mt=0,4	—
1210	580645.28	2243639.28	картометрический метод; Mt=0,4	—
1211	580629.55	2243642.22	картометрический метод; Mt=0,4	—
1212	580626.66	2243655.31	картометрический метод; Mt=0,4	—
1213	580614.76	2243722.46	картометрический метод; Mt=0,4	—
1214	580605.43	2243779.03	картометрический метод; Mt=0,4	—
1215	580579.65	2244023.43	картометрический метод; Mt=0,4	—
1216	580549.71	2244382.66	картометрический метод; Mt=0,4	—
1217	580543.36	2244460.74	картометрический метод; Mt=0,4	—
1218	580535.67	2244538.58	картометрический метод; Mt=0,4	—
1219	580529.36	2244616.73	картометрический метод; Mt=0,4	—

Челябинская область, Миасский городской округ, территориальная зона Т				
Обозначение характерных точек границ	Координаты, м		Метод определения координат и средняя квадратическая погрешность положения характерной точки (Mt), м	Описание обозначения точки
	X	Y		
1	2	3	4	5
1220	580522.28	2244695.78	картометрический метод; Mt=0,4	—
1221	580515.87	2244760.28	картометрический метод; Mt=0,4	—
1222	580515.09	2244773.21	картометрический метод; Mt=0,4	—
1223	580505.26	2244872.30	картометрический метод; Mt=0,4	—
1224	580497.56	2244949.93	картометрический метод; Mt=0,4	—
1225	580495.58	2244971.28	картометрический метод; Mt=0,4	—
1226	580486.38	2245070.42	картометрический метод; Mt=0,4	—
1227	580477.20	2245169.50	картометрический метод; Mt=0,4	—
1228	580461.42	2245354.96	картометрический метод; Mt=0,4	—
1229	580460.16	2245368.04	картометрический метод; Mt=0,4	—
1230	580450.67	2245467.15	картометрический метод; Mt=0,4	—
1231	580441.16	2245566.27	картометрический метод; Mt=0,4	—
1232	580431.57	2245665.40	картометрический метод; Mt=0,4	—
1233	580424.37	2245739.21	картометрический метод; Mt=0,4	—
1234	580413.48	2245859.36	картометрический метод; Mt=0,4	—
1235	580413.29	2245861.58	картометрический метод; Mt=0,4	—
1236	580404.92	2245958.77	картометрический метод; Mt=0,4	—
1237	580402.77	2245983.81	картометрический метод; Mt=0,4	—
1238	580396.32	2246056.01	картометрический метод; Mt=0,4	—
1239	580387.35	2246153.18	картометрический метод; Mt=0,4	—
1240	580376.59	2246267.85	картометрический метод; Mt=0,4	—
1241	580366.02	2246365.62	картометрический метод; Mt=0,4	—
1242	580355.54	2246474.31	картометрический метод; Mt=0,4	—
1243	580345.67	2246557.63	картометрический метод; Mt=0,4	—
1244	580336.10	2246625.74	картометрический метод; Mt=0,4	—
1245	580333.09	2246639.78	картометрический метод; Mt=0,4	—
1246	580319.31	2246703.81	картометрический метод; Mt=0,4	—
1247	580311.85	2246735.34	картометрический метод; Mt=0,4	—
1248	580298.20	2246793.02	картометрический метод; Mt=0,4	—
1249	580237.26	2247026.84	картометрический метод; Mt=0,4	—
1250	580172.32	2247265.46	картометрический метод; Mt=0,4	—
1251	580136.63	2247395.72	картометрический метод; Mt=0,4	—
1252	580089.29	2247564.12	картометрический метод; Mt=0,4	—
1253	580036.16	2247756.71	картометрический метод; Mt=0,4	—
1254	580052.03	2247760.36	картометрический метод; Mt=0,4	—
1255	580051.47	2247762.80	картометрический метод; Mt=0,4	—
1256	580035.61	2247759.17	картометрический метод; Mt=0,4	—
1257	580032.94	2247768.80	картометрический метод; Mt=0,4	—
1258	580031.62	2247773.53	картометрический метод; Mt=0,4	—
1259	579996.00	2247909.59	картометрический метод; Mt=0,4	—
1260	580000.49	2247932.01	картометрический метод; Mt=0,4	—

Челябинская область, Миасский городской округ, территориальная зона Т				
Обозначение характерных точек границ	Координаты, м		Метод определения координат и средняя квадратическая погрешность положения характерной точки (Mt), м	Описание обозначения точки
	X	Y		
1	2	3	4	5
1261	579968.44	2248048.52	картометрический метод; Mt=0,4	—
1262	579966.57	2248076.64	картометрический метод; Mt=0,4	—
1263	579963.64	2248114.63	картометрический метод; Mt=0,4	—
1264	579953.81	2248182.02	картометрический метод; Mt=0,4	—
1265	579942.23	2248239.24	картометрический метод; Mt=0,4	—
1266	579917.13	2248325.90	картометрический метод; Mt=0,4	—
1267	579906.47	2248346.64	картометрический метод; Mt=0,4	—
1268	579901.24	2248357.47	картометрический метод; Mt=0,4	—
1269	579903.46	2248363.30	картометрический метод; Mt=0,4	—
1270	579898.63	2248382.98	картометрический метод; Mt=0,4	—
1271	579879.90	2248429.94	картометрический метод; Mt=0,4	—
1272	579876.02	2248449.91	картометрический метод; Mt=0,4	—
1273	579873.22	2248459.89	картометрический метод; Mt=0,4	—
1274	579865.17	2248478.95	картометрический метод; Mt=0,4	—
1275	579857.61	2248487.24	картометрический метод; Mt=0,4	—
1276	579853.84	2248495.07	картометрический метод; Mt=0,4	—
1277	579842.86	2248515.55	картометрический метод; Mt=0,4	—
1278	579838.77	2248523.28	картометрический метод; Mt=0,4	—
1279	579837.40	2248525.75	картометрический метод; Mt=0,4	—
1280	579795.80	2248692.00	картометрический метод; Mt=0,4	—
1281	579786.15	2248735.07	картометрический метод; Mt=0,4	—
1282	579772.04	2248764.63	картометрический метод; Mt=0,4	—
1283	579729.75	2248953.44	картометрический метод; Mt=0,4	—
1284	579723.78	2248980.11	картометрический метод; Mt=0,4	—
1285	579719.84	2248997.70	картометрический метод; Mt=0,4	—
1286	579694.33	2249161.86	картометрический метод; Mt=0,4	—
1287	579683.29	2249261.08	картометрический метод; Mt=0,4	—
1288	579676.17	2249349.86	картометрический метод; Mt=0,4	—
1289	579672.01	2249428.91	картометрический метод; Mt=0,4	—
1290	579668.86	2249555.91	картометрический метод; Mt=0,4	—
1291	579666.09	2249693.76	картометрический метод; Mt=0,4	—
1292	579663.31	2249831.89	картометрический метод; Mt=0,4	—
1293	579661.12	2249940.63	картометрический метод; Mt=0,4	—
1294	579668.80	2249955.91	картометрический метод; Mt=0,4	—
1295	579676.78	2249972.91	картометрический метод; Mt=0,4	—
1296	579679.28	2250038.10	картометрический метод; Mt=0,4	—
1297	579676.82	2250128.76	картометрический метод; Mt=0,4	—
1298	579675.78	2250158.74	картометрический метод; Mt=0,4	—
1299	579670.98	2250206.64	картометрический метод; Mt=0,4	—
1300	579670.30	2250318.64	картометрический метод; Mt=0,4	—
1301	579668.58	2250348.65	картометрический метод; Mt=0,4	—

Челябинская область, Миасский городской округ, территориальная зона Т				
Обозначение характерных точек границ	Координаты, м		Метод определения координат и средняя квадратическая погрешность положения характерной точки (Mt), м	Описание обозначения точки
	X	Y		
1	2	3	4	5
1302	579664.66	2250407.69	картометрический метод; Mt=0,4	—
1303	579664.49	2250423.53	картометрический метод; Mt=0,4	—
1304	579664.21	2250441.85	картометрический метод; Mt=0,4	—
1305	579664.04	2250468.54	картометрический метод; Mt=0,4	—
1306	579661.98	2250521.52	картометрический метод; Mt=0,4	—
1307	579658.09	2250579.18	картометрический метод; Mt=0,4	—
1308	579653.23	2250609.76	картометрический метод; Mt=0,4	—
1309	579647.27	2250629.54	картометрический метод; Mt=0,4	—
1310	579646.68	2250658.80	картометрический метод; Mt=0,4	—
1311	579642.70	2250857.13	картометрический метод; Mt=0,4	—
1312	579645.45	2250869.05	картометрический метод; Mt=0,4	—
1313	579651.85	2250888.24	картометрический метод; Mt=0,4	—
1314	579658.50	2250907.31	картометрический метод; Mt=0,4	—
1315	579661.24	2250921.36	картометрический метод; Mt=0,4	—
1316	579662.32	2250927.27	картометрический метод; Mt=0,4	—
1317	579663.47	2250935.43	картометрический метод; Mt=0,4	—
1318	579665.27	2250947.50	картометрический метод; Mt=0,4	—
1319	579667.05	2250954.90	картометрический метод; Mt=0,4	—
1320	579668.32	2250962.42	картометрический метод; Mt=0,4	—
1321	579669.13	2250967.66	картометрический метод; Mt=0,4	—
1322	579670.38	2250977.77	картометрический метод; Mt=0,4	—
1323	579671.37	2250988.92	картометрический метод; Mt=0,4	—
1324	579672.12	2251004.45	картометрический метод; Mt=0,4	—
1325	579672.23	2251013.92	картометрический метод; Mt=0,4	—
1326	579672.20	2251019.46	картометрический метод; Mt=0,4	—
1327	579671.88	2251029.41	картометрический метод; Mt=0,4	—
1328	579669.37	2251039.53	картометрический метод; Mt=0,4	—
1329	579670.58	2251046.86	картометрический метод; Mt=0,4	—
1330	579668.96	2251060.29	картометрический метод; Mt=0,4	—
1331	579667.36	2251070.51	картометрический метод; Mt=0,4	—
1332	579663.19	2251090.47	картометрический метод; Mt=0,4	—
1333	579660.70	2251100.63	картометрический метод; Mt=0,4	—
1334	579655.24	2251120.26	картометрический метод; Mt=0,4	—
1335	579652.44	2251129.98	картометрический метод; Mt=0,4	—
1336	579651.07	2251135.16	картометрический метод; Mt=0,4	—
1337	579655.00	2251142.33	картометрический метод; Mt=0,4	—
1338	579664.54	2251148.22	картометрический метод; Mt=0,4	—
1339	579664.23	2251208.12	картометрический метод; Mt=0,4	—
1340	579654.03	2251212.38	картометрический метод; Mt=0,4	—
1341	579647.21	2251223.52	картометрический метод; Mt=0,4	—
1342	579646.93	2251243.70	картометрический метод; Mt=0,4	—

Челябинская область, Миасский городской округ, территориальная зона Т				
Обозначение характерных точек границ	Координаты, м		Метод определения координат и средняя квадратическая погрешность положения характерной точки (Mt), м	Описание обозначения точки
	X	Y		
1	2	3	4	5
1343	579645.26	2251250.98	картометрический метод; Mt=0,4	—
1344	579634.66	2251255.84	картометрический метод; Mt=0,4	—
1345	579629.79	2251498.84	картометрический метод; Mt=0,4	—
1346	579632.56	2251509.85	картометрический метод; Mt=0,4	—
1347	579639.75	2251539.72	картометрический метод; Mt=0,4	—
1348	579641.94	2251571.25	картометрический метод; Mt=0,4	—
1349	579643.18	2251601.41	картометрический метод; Mt=0,4	—
1350	579642.91	2251626.74	картометрический метод; Mt=0,4	—
1351	579642.51	2251639.77	картометрический метод; Mt=0,4	—
1352	579641.22	2251681.81	картометрический метод; Mt=0,4	—
1353	579641.34	2251685.21	картометрический метод; Mt=0,4	—
1354	579668.78	2251741.33	картометрический метод; Mt=0,4	—
1355	579612.43	2251744.80	картометрический метод; Mt=0,4	—
1356	579605.48	2251745.23	картометрический метод; Mt=0,4	—
1357	579579.33	2251746.84	картометрический метод; Mt=0,4	—
1358	579557.10	2251748.47	картометрический метод; Mt=0,4	—
1359	579557.32	2251741.86	картометрический метод; Mt=0,4	—
1360	579554.95	2251741.86	картометрический метод; Mt=0,4	—
1361	579559.35	2251624.63	картометрический метод; Mt=0,4	—
1362	579562.45	2251470.39	картометрический метод; Mt=0,4	—
1363	579569.28	2251130.92	картометрический метод; Mt=0,4	—
1364	579577.79	2250707.38	картометрический метод; Mt=0,4	—
1365	579580.69	2250533.39	картометрический метод; Mt=0,4	—
1366	579543.57	2250469.96	картометрический метод; Mt=0,4	—
1367	579514.00	2250476.79	картометрический метод; Mt=0,4	—
1368	579416.59	2250502.37	картометрический метод; Mt=0,4	—
1369	579413.58	2250492.22	картометрический метод; Mt=0,4	—
1370	579508.97	2250459.32	картометрический метод; Mt=0,4	—
1371	579544.12	2250445.56	картометрический метод; Mt=0,4	—
1372	579584.82	2250357.90	картометрический метод; Mt=0,4	—
1373	579597.97	2249704.18	картометрический метод; Mt=0,4	—
1374	579598.28	2249688.78	картометрический метод; Mt=0,4	—
1375	579556.86	2249600.96	картометрический метод; Mt=0,4	—
1376	579523.32	2249594.10	картометрический метод; Mt=0,4	—
1377	579525.86	2249578.19	картометрический метод; Mt=0,4	—
1378	579558.23	2249580.64	картометрический метод; Mt=0,4	—
1379	579601.91	2249508.32	картометрический метод; Mt=0,4	—
1380	579602.45	2249490.74	картометрический метод; Mt=0,4	—
1381	579605.11	2249404.42	картометрический метод; Mt=0,4	—
1382	579619.35	2249218.43	картометрический метод; Mt=0,4	—
1383	579660.59	2248945.94	картометрический метод; Mt=0,4	—

Челябинская область, Миасский городской округ, территориальная зона Т				
Обозначение характерных точек границ	Координаты, м		Метод определения координат и средняя квадратическая погрешность положения характерной точки (Mt), м	Описание обозначения точки
	X	Y		
1	2	3	4	5
1384	579657.39	2248945.39	картометрический метод; Mt=0,4	—
1385	579664.11	2248919.79	картометрический метод; Mt=0,4	—
1386	579666.80	2248909.52	картометрический метод; Mt=0,4	—
1387	579668.09	2248909.84	картометрический метод; Mt=0,4	—
1388	579671.48	2248894.54	картометрический метод; Mt=0,4	—
1389	579684.83	2248834.33	картометрический метод; Mt=0,4	—
1390	579714.38	2248722.37	картометрический метод; Mt=0,4	—
1391	579724.77	2248683.07	картометрический метод; Mt=0,4	—
1392	579737.06	2248635.80	картометрический метод; Mt=0,4	—
1393	579796.20	2248419.18	картометрический метод; Mt=0,4	—
1394	579849.74	2248223.81	картометрический метод; Mt=0,4	—
1395	579939.36	2247927.09	картометрический метод; Mt=0,4	—
1396	579958.15	2247906.53	картометрический метод; Mt=0,4	—
1397	579998.62	2247768.40	картометрический метод; Mt=0,4	—
1398	579993.57	2247765.15	картометрический метод; Mt=0,4	—
1399	579982.30	2247763.44	картометрический метод; Mt=0,4	—
1400	579984.02	2247757.30	картометрический метод; Mt=0,4	—
1401	579995.23	2247757.71	картометрический метод; Mt=0,4	—
1402	580002.38	2247756.18	картометрический метод; Mt=0,4	—
1403	580004.69	2247746.61	картометрический метод; Mt=0,4	—
1404	580057.50	2247555.27	картометрический метод; Mt=0,4	—
1405	580104.83	2247386.89	картометрический метод; Mt=0,4	—
1406	580140.48	2247256.77	картометрический метод; Mt=0,4	—
1407	580205.37	2247018.35	картометрический метод; Mt=0,4	—
1408	580266.18	2246785.06	картометрический метод; Mt=0,4	—
1409	580279.74	2246727.74	картометрический метод; Mt=0,4	—
1410	580287.12	2246696.54	картометрический метод; Mt=0,4	—
1411	580300.82	2246632.85	картометрический метод; Mt=0,4	—
1412	580303.59	2246619.97	картометрический метод; Mt=0,4	—
1413	580312.94	2246553.39	картометрический метод; Mt=0,4	—
1414	580322.73	2246470.79	картометрический метод; Mt=0,4	—
1415	580333.19	2246362.26	картометрический метод; Mt=0,4	—
1416	580343.76	2246264.54	картометрический метод; Mt=0,4	—
1417	580354.49	2246150.12	картометрический метод; Mt=0,4	—
1418	580363.45	2246053.03	картометрический метод; Mt=0,4	—
1419	580369.90	2245980.93	картометрический метод; Mt=0,4	—
1420	580372.04	2245955.94	картометрический метод; Mt=0,4	—
1421	580380.41	2245858.77	картометрический метод; Mt=0,4	—
1422	580380.61	2245856.46	картометрический метод; Mt=0,4	—
1423	580391.51	2245736.12	картометрический метод; Mt=0,4	—
1424	580398.72	2245662.20	картометрический метод; Mt=0,4	—

Челябинская область, Миасский городской округ, территориальная зона Т				
Обозначение характерных точек границ	Координаты, м		Метод определения координат и средняя квадратическая погрешность положения характерной точки (Mt), м	Описание обозначения точки
	X	Y		
1	2	3	4	5
1425	580408.32	2245563.11	картометрический метод; Mt=0,4	—
1426	580417.82	2245464.01	картометрический метод; Mt=0,4	—
1427	580427.31	2245364.88	картометрический метод; Mt=0,4	—
1428	580428.55	2245351.98	картометрический метод; Mt=0,4	—
1429	580444.33	2245166.58	картометрический метод; Mt=0,4	—
1430	580453.52	2245067.38	картометрический метод; Mt=0,4	—
1431	580462.72	2244968.23	картометрический метод; Mt=0,4	—
1432	580464.71	2244946.78	картометрический метод; Mt=0,4	—
1433	580472.42	2244869.04	картометрический метод; Mt=0,4	—
1434	580482.25	2244769.96	картометрический метод; Mt=0,4	—
1435	580484.98	2244757.09	картометрический метод; Mt=0,4	—
1436	580491.10	2244691.68	картометрический метод; Mt=0,4	—
1437	580498.77	2244614.16	картометрический метод; Mt=0,4	—
1438	580504.11	2244536.15	картометрический метод; Mt=0,4	—
1439	580510.47	2244458.07	картометрический метод; Mt=0,4	—
1440	580516.82	2244379.95	картометрический метод; Mt=0,4	—
1441	580546.80	2244020.24	картометрический метод; Mt=0,4	—
1442	580547.90	2243980.40	картометрический метод; Mt=0,4	—
1443	580549.33	2243972.63	картометрический метод; Mt=0,4	—
1444	580552.82	2243966.87	картометрический метод; Mt=0,4	—
1445	580574.55	2243774.93	картометрический метод; Mt=0,4	—
1446	580583.60	2243717.14	картометрический метод; Mt=0,4	—
1447	580595.50	2243649.43	картометрический метод; Mt=0,4	—
1448	580608.94	2243585.81	картометрический метод; Mt=0,4	—
1449	580622.31	2243529.39	картометрический метод; Mt=0,4	—
1450	580635.18	2243479.24	картометрический метод; Mt=0,4	—
1451	580656.18	2243402.21	картометрический метод; Mt=0,4	—
1452	580679.74	2243326.44	картометрический метод; Mt=0,4	—
1453	580730.42	2243188.68	картометрический метод; Mt=0,4	—
1454	580783.75	2243051.60	картометрический метод; Mt=0,4	—
1455	580837.99	2242921.29	картометрический метод; Mt=0,4	—
1456	580890.40	2242793.57	картометрический метод; Mt=0,4	—
1457	580877.91	2242790.14	картометрический метод; Mt=0,4	—
1458	580877.96	2242782.87	картометрический метод; Mt=0,4	—
1459	580895.54	2242779.93	картометрический метод; Mt=0,4	—
1460	580956.36	2242629.78	картометрический метод; Mt=0,4	—
1461	581020.88	2242480.15	картометрический метод; Mt=0,4	—
1462	581067.40	2242376.79	картометрический метод; Mt=0,4	—
1463	581135.34	2242235.96	картометрический метод; Mt=0,4	—
1464	581215.04	2242103.40	картометрический метод; Mt=0,4	—
1465	581282.64	2241999.00	картометрический метод; Mt=0,4	—

Челябинская область, Миасский городской округ, территориальная зона Т				
Обозначение характерных точек границ	Координаты, м		Метод определения координат и средняя квадратическая погрешность положения характерной точки (Mt), м	Описание обозначения точки
	X	Y		
1	2	3	4	5
1466	581351.94	2241901.56	картометрический метод; Mt=0,4	—
1467	581423.13	2241811.51	картометрический метод; Mt=0,4	—
1468	581557.84	2241642.25	картометрический метод; Mt=0,4	—
1469	581679.28	2241491.90	картометрический метод; Mt=0,4	—
1470	581748.00	2241407.70	картометрический метод; Mt=0,4	—
1471	581833.81	2241295.85	картометрический метод; Mt=0,4	—
1472	581880.08	2241229.74	картометрический метод; Mt=0,4	—
1473	581901.91	2241197.25	картометрический метод; Mt=0,4	—
1474	581929.27	2241152.64	картометрический метод; Mt=0,4	—
1475	581983.15	2241060.60	картометрический метод; Mt=0,4	—
1476	582016.23	2240997.71	картометрический метод; Mt=0,4	—
1477	582037.69	2240945.44	картометрический метод; Mt=0,4	—
1478	582056.95	2240899.75	картометрический метод; Mt=0,4	—
1479	582072.53	2240851.16	картометрический метод; Mt=0,4	—
1480	582090.59	2240780.36	картометрический метод; Mt=0,4	—
1481	582096.26	2240750.97	картометрический метод; Mt=0,4	—
1482	582108.78	2240689.46	картометрический метод; Mt=0,4	—
1483	582113.19	2240649.31	картометрический метод; Mt=0,4	—
1484	582115.10	2240634.31	картометрический метод; Mt=0,4	—
1485	582121.60	2240547.40	картометрический метод; Mt=0,4	—
1486	582123.16	2240523.47	картометрический метод; Mt=0,4	—
1487	582126.81	2240441.33	картометрический метод; Mt=0,4	—
1488	582126.93	2240432.85	картометрический метод; Mt=0,4	—
1489	582129.28	2240335.53	картометрический метод; Mt=0,4	—
1490	582129.21	2240325.07	картометрический метод; Mt=0,4	—
1491	582128.89	2240280.03	картометрический метод; Mt=0,4	—
1492	582127.02	2240230.89	картометрический метод; Mt=0,4	—
1493	582127.07	2240125.94	картометрический метод; Mt=0,4	—
1494	582126.87	2240026.77	картометрический метод; Mt=0,4	—
1495	582124.79	2239936.21	картометрический метод; Mt=0,4	—
1496	582118.23	2239905.47	картометрический метод; Mt=0,4	—
1497	582116.97	2239873.09	картометрический метод; Mt=0,4	—
1498	582119.92	2239828.03	картометрический метод; Mt=0,4	—
1499	582120.77	2239748.10	картометрический метод; Mt=0,4	—
1500	582121.82	2239712.07	картометрический метод; Mt=0,4	—
1501	582076.09	2239641.72	картометрический метод; Mt=0,4	—
1502	582071.76	2239700.85	картометрический метод; Mt=0,4	—
1503	582050.77	2239701.43	картометрический метод; Mt=0,4	—
1504	582036.70	2239698.83	картометрический метод; Mt=0,4	—
1505	582024.54	2239693.17	картометрический метод; Mt=0,4	—
1506	582015.70	2239681.42	картометрический метод; Mt=0,4	—

Челябинская область, Миасский городской округ, территориальная зона Т				
Обозначение характерных точек границ	Координаты, м		Метод определения координат и средняя квадратическая погрешность положения характерной точки (Mt), м	Описание обозначения точки
	X	Y		
1	2	3	4	5
1507	582008.26	2239665.63	картометрический метод; Mt=0,4	—
1508	582003.62	2239642.75	картометрический метод; Mt=0,4	—
1509	581994.65	2239626.01	картометрический метод; Mt=0,4	—
1510	581982.85	2239615.34	картометрический метод; Mt=0,4	—
1511	581969.77	2239612.71	картометрический метод; Mt=0,4	—
1512	581962.31	2238848.49	картометрический метод; Mt=0,4	—
1513	581962.10	2238828.23	картометрический метод; Mt=0,4	—
1514	582013.77	2238537.79	картометрический метод; Mt=0,4	—
1515	582022.23	2238479.52	картометрический метод; Mt=0,4	—
1516	582052.00	2237598.08	картометрический метод; Mt=0,4	—
1517	582076.57	2237598.51	картометрический метод; Mt=0,4	—
1518	582077.32	2237506.82	картометрический метод; Mt=0,4	—
1519	582067.18	2237494.21	картометрический метод; Mt=0,4	—
1520	582076.86	2237484.58	картометрический метод; Mt=0,4	—
1521	582076.66	2237475.44	картометрический метод; Mt=0,4	—
1522	581950.31	2237474.44	картометрический метод; Mt=0,4	—
1523	581964.25	2237109.54	картометрический метод; Mt=0,4	—
1524	581859.00	2237068.51	картометрический метод; Mt=0,4	—
1525	581674.84	2237059.02	картометрический метод; Mt=0,4	—
1526	581679.31	2237063.10	картометрический метод; Mt=0,4	—
1527	581696.03	2237092.62	картометрический метод; Mt=0,4	—
1528	581698.74	2237093.09	картометрический метод; Mt=0,4	—
1529	581701.37	2237094.82	картометрический метод; Mt=0,4	—
1530	581726.72	2237099.48	картометрический метод; Mt=0,4	—
1531	581722.18	2237122.91	картометрический метод; Mt=0,4	—
1532	581725.23	2237132.70	картометрический метод; Mt=0,4	—
1533	581727.76	2237142.82	картометрический метод; Mt=0,4	—
1534	581724.14	2237146.07	картометрический метод; Mt=0,4	—
1535	581720.17	2237146.61	картометрический метод; Mt=0,4	—
1536	581707.71	2237141.55	картометрический метод; Mt=0,4	—
1537	581699.94	2237137.04	картометрический метод; Mt=0,4	—
1538	581694.89	2237136.68	картометрический метод; Mt=0,4	—
1539	581689.11	2237144.80	картометрический метод; Mt=0,4	—
1540	581681.70	2237146.79	картометрический метод; Mt=0,4	—
1541	581670.69	2237143.36	картометрический метод; Mt=0,4	—
1542	581658.41	2237137.94	картометрический метод; Mt=0,4	—
1543	581650.10	2237136.31	картометрический метод; Mt=0,4	—
1544	581634.75	2237141.55	картометрический метод; Mt=0,4	—
1545	581622.47	2237143.90	картометрический метод; Mt=0,4	—
1546	581611.81	2237145.88	картометрический метод; Mt=0,4	—
1547	581614.70	2237134.51	картометрический метод; Mt=0,4	—

Челябинская область, Миасский городской округ, территориальная зона Т				
Обозначение характерных точек границ	Координаты, м		Метод определения координат и средняя квадратическая погрешность положения характерной точки (Mt), м	Описание обозначения точки
	X	Y		
1	2	3	4	5
1548	581616.87	2237127.28	картометрический метод; Mt=0,4	—
1549	581615.25	2237122.05	картометрический метод; Mt=0,4	—
1550	581611.27	2237117.71	картометрический метод; Mt=0,4	—
1551	581611.63	2237113.02	картометрический метод; Mt=0,4	—
1552	581617.77	2237108.86	картометрический метод; Mt=0,4	—
1553	581628.61	2237108.50	картометрический метод; Mt=0,4	—
1554	581638.72	2237111.57	картометрический метод; Mt=0,4	—
1555	581655.88	2237112.29	картометрический метод; Mt=0,4	—
1556	581680.09	2237112.70	картометрический метод; Mt=0,4	—
1557	581684.23	2237090.83	картометрический метод; Mt=0,4	—
1558	581683.47	2237084.82	картометрический метод; Mt=0,4	—
1559	581674.30	2237069.29	картометрический метод; Mt=0,4	—
1560	581661.41	2237057.67	картометрический метод; Mt=0,4	—
1561	581648.67	2237056.88	картометрический метод; Mt=0,4	—
1562	581460.93	2237036.35	картометрический метод; Mt=0,4	—
1563	581460.76	2237035.02	картометрический метод; Mt=0,4	—
1564	581460.68	2237031.04	картометрический метод; Mt=0,4	—
1565	581330.02	2237032.42	картометрический метод; Mt=0,4	—
1566	581089.87	2237036.57	картометрический метод; Mt=0,4	—
1567	581068.62	2237036.93	картометрический метод; Mt=0,4	—
1568	580953.78	2237036.97	картометрический метод; Mt=0,4	—
1569	580904.59	2237040.30	картометрический метод; Mt=0,4	—
1570	580878.74	2237042.05	картометрический метод; Mt=0,4	—
1571	580672.18	2237089.76	картометрический метод; Mt=0,4	—
1572	580660.51	2237094.74	картометрический метод; Mt=0,4	—
1573	580650.82	2237097.96	картометрический метод; Mt=0,4	—
1574	580628.07	2237104.24	картометрический метод; Mt=0,4	—
1575	580626.43	2237095.51	картометрический метод; Mt=0,4	—
1576	580622.46	2237086.65	картометрический метод; Mt=0,4	—
1577	580666.57	2237071.66	картометрический метод; Mt=0,4	—
1578	580876.17	2237024.58	картометрический метод; Mt=0,4	—
1579	580890.21	2237023.64	картометрический метод; Mt=0,4	—
1580	580896.36	2237023.22	картометрический метод; Mt=0,4	—
1581	580953.37	2237019.32	картометрический метод; Mt=0,4	—
1582	581068.43	2237019.13	картометрический метод; Mt=0,4	—
1583	581084.48	2237018.89	картометрический метод; Mt=0,4	—
1584	581329.63	2237015.24	картометрический метод; Mt=0,4	—
1585	581472.92	2237014.59	картометрический метод; Mt=0,4	—
1586	581479.00	2236975.35	картометрический метод; Mt=0,4	—
1587	581482.70	2236944.97	картометрический метод; Mt=0,4	—
1588	581507.20	2236950.76	картометрический метод; Mt=0,4	—

Челябинская область, Миасский городской округ, территориальная зона Т				
Обозначение характерных точек границ	Координаты, м		Метод определения координат и средняя квадратическая погрешность положения характерной точки (Mt), м	Описание обозначения точки
	X	Y		
1	2	3	4	5
1589	581520.37	2236959.69	картометрический метод; Mt=0,4	—
1590	581538.04	2236931.96	картометрический метод; Mt=0,4	—
1591	581586.38	2236962.70	картометрический метод; Mt=0,4	—
1592	581618.55	2236981.11	картометрический метод; Mt=0,4	—
1593	581650.91	2236998.36	картометрический метод; Mt=0,4	—
1594	581681.35	2237003.78	картометрический метод; Mt=0,4	—
1595	581761.20	2236999.91	картометрический метод; Mt=0,4	—
1596	581773.60	2237000.69	картометрический метод; Mt=0,4	—
1597	581802.09	2237009.41	картометрический метод; Mt=0,4	—
1598	581851.50	2237017.74	картометрический метод; Mt=0,4	—
1599	581878.38	2237024.44	картометрический метод; Mt=0,4	—
1600	581963.98	2237051.89	картометрический метод; Mt=0,4	—
1601	581963.97	2237055.58	картометрический метод; Mt=0,4	—
1602	582018.36	2237072.01	картометрический метод; Mt=0,4	—
1603	582063.55	2237086.73	картометрический метод; Mt=0,4	—
1604	582063.56	2237086.73	картометрический метод; Mt=0,4	—
1605	582082.74	2237093.15	картометрический метод; Mt=0,4	—
1606	582087.67	2237088.93	картометрический метод; Mt=0,4	—
1607	582091.37	2237082.58	картометрический метод; Mt=0,4	—
1608	582092.53	2237066.76	картометрический метод; Mt=0,4	—
1609	582092.13	2237031.26	картометрический метод; Mt=0,4	—
1610	582091.64	2236988.18	картометрический метод; Mt=0,4	—
1611	582091.31	2236963.78	картометрический метод; Mt=0,4	—
1612	582086.23	2236890.93	картометрический метод; Mt=0,4	—
1613	582088.57	2236871.89	картометрический метод; Mt=0,4	—
1614	582079.00	2236871.18	картометрический метод; Mt=0,4	—
1615	582077.97	2236766.06	картометрический метод; Mt=0,4	—
1616	582076.15	2236766.13	картометрический метод; Mt=0,4	—
1617	582077.32	2236699.17	картометрический метод; Mt=0,4	—
1618	582088.55	2236699.30	картометрический метод; Mt=0,4	—
1619	582088.25	2236654.61	картометрический метод; Mt=0,4	—
1620	582088.25	2236654.10	картометрический метод; Mt=0,4	—
1621	582087.27	2236551.67	картометрический метод; Mt=0,4	—
1622	582086.31	2236448.65	картометрический метод; Mt=0,4	—
1623	582086.23	2236441.37	картометрический метод; Mt=0,4	—
1624	582085.16	2236345.67	картометрический метод; Mt=0,4	—
1625	582084.64	2236299.05	картометрический метод; Mt=0,4	—
1626	582083.70	2236242.75	картометрический метод; Mt=0,4	—
1627	582081.99	2236139.74	картометрический метод; Mt=0,4	—
1628	582080.67	2236059.63	картометрический метод; Mt=0,4	—
1629	582080.48	2236042.94	картометрический метод; Mt=0,4	—

Челябинская область, Миасский городской округ, территориальная зона Т				
Обозначение характерных точек границ	Координаты, м		Метод определения координат и средняя квадратическая погрешность положения характерной точки (Mt), м	Описание обозначения точки
	X	Y		
1	2	3	4	5
1630	582079.43	2235946.24	картометрический метод; Mt=0,4	—
1631	582078.56	2235874.71	картометрический метод; Mt=0,4	—
1632	582076.77	2235858.39	картометрический метод; Mt=0,4	—
1633	582077.18	2235851.69	картометрический метод; Mt=0,4	—
1634	582076.03	2235851.69	картометрический метод; Mt=0,4	—
1635	581999.91	2235858.44	картометрический метод; Mt=0,4	—
1636	581948.90	2235856.43	картометрический метод; Mt=0,4	—
1637	581925.90	2235811.91	картометрический метод; Mt=0,4	—
1638	581916.89	2235788.41	картометрический метод; Mt=0,4	—
1639	581903.51	2235756.78	картометрический метод; Mt=0,4	—
1640	581900.72	2235728.86	картометрический метод; Mt=0,4	—
1641	581909.04	2235704.63	картометрический метод; Mt=0,4	—
1642	581923.85	2235680.21	картометрический метод; Mt=0,4	—
1643	581918.24	2235646.13	картометрический метод; Mt=0,4	—
1644	581912.49	2235619.29	картометрический метод; Mt=0,4	—
1645	581897.86	2235596.70	картометрический метод; Mt=0,4	—
1646	581844.89	2235562.19	картометрический метод; Mt=0,4	—
1647	581805.97	2235547.28	картометрический метод; Mt=0,4	—
1648	581765.85	2235525.41	картометрический метод; Mt=0,4	—
1649	581741.22	2235503.11	картометрический метод; Mt=0,4	—
1650	581732.22	2235485.36	картометрический метод; Mt=0,4	—
1651	581735.96	2235458.25	картометрический метод; Mt=0,4	—
1652	581750.03	2235424.86	картометрический метод; Mt=0,4	—
1653	581788.33	2235380.77	картометрический метод; Mt=0,4	—
1654	581801.02	2235351.43	картометрический метод; Mt=0,4	—
1655	581800.43	2235330.43	картометрический метод; Mt=0,4	—
1656	581789.37	2235310.74	картометрический метод; Mt=0,4	—
1657	581770.05	2235299.29	картометрический метод; Mt=0,4	—
1658	581747.33	2235298.74	картометрический метод; Mt=0,4	—
1659	581710.99	2235316.95	картометрический метод; Mt=0,4	—
1660	581689.34	2235329.56	картометрический метод; Mt=0,4	—
1661	581678.80	2235327.86	картометрический метод; Mt=0,4	—
1662	581681.30	2235298.25	картометрический метод; Mt=0,4	—
1663	581684.56	2235272.15	картометрический метод; Mt=0,4	—
1664	581683.39	2235248.19	картометрический метод; Mt=0,4	—
1665	581676.92	2235231.37	картометрический метод; Mt=0,4	—
1666	581666.15	2235221.68	картометрический метод; Mt=0,4	—
1667	581651.10	2235220.10	картометрический метод; Mt=0,4	—
1668	581636.72	2235224.49	картометрический метод; Mt=0,4	—
1669	581689.92	2235097.05	картометрический метод; Mt=0,4	—
1670	581733.28	2235042.08	картометрический метод; Mt=0,4	—

Челябинская область, Миасский городской округ, территориальная зона Т				
Обозначение характерных точек границ	Координаты, м		Метод определения координат и средняя квадратическая погрешность положения характерной точки (Mt), м	Описание обозначения точки
	X	Y		
1	2	3	4	5
1671	581431.20	2234787.73	картометрический метод; Mt=0,4	—
1672	581424.88	2234795.48	картометрический метод; Mt=0,4	—
1673	581271.09	2234666.00	картометрический метод; Mt=0,4	—
1674	581283.34	2234650.19	картометрический метод; Mt=0,4	—
1675	581155.11	2234541.70	картометрический метод; Mt=0,4	—
1676	581148.87	2234549.52	картометрический метод; Mt=0,4	—
1677	581123.18	2234527.89	картометрический метод; Mt=0,4	—
1678	581128.71	2234519.50	картометрический метод; Mt=0,4	—
1679	581012.44	2234421.14	картометрический метод; Mt=0,4	—
1680	581000.55	2234437.49	картометрический метод; Mt=0,4	—
1681	580958.91	2234402.32	картометрический метод; Mt=0,4	—
1682	580785.30	2234255.72	картометрический метод; Mt=0,4	—
1683	580625.52	2234120.36	картометрический метод; Mt=0,4	—
1684	580635.16	2234091.23	картометрический метод; Mt=0,4	—
1685	580651.17	2234037.72	картометрический метод; Mt=0,4	—
1686	580755.80	2234126.04	картометрический метод; Mt=0,4	—
1687	580782.50	2234093.87	картометрический метод; Mt=0,4	—
1688	580829.29	2234133.37	картометрический метод; Mt=0,4	—
1689	580801.98	2234165.28	картометрический метод; Mt=0,4	—
1690	581053.43	2234377.44	картометрический метод; Mt=0,4	—
1691	581046.64	2234384.78	картометрический метод; Mt=0,4	—
1692	581117.15	2234444.34	картометрический метод; Mt=0,4	—
1693	581130.36	2234429.39	картометрический метод; Mt=0,4	—
1694	581232.47	2234515.42	картометрический метод; Mt=0,4	—
1695	581218.92	2234530.16	картометрический метод; Mt=0,4	—
1696	581317.42	2234613.30	картометрический метод; Mt=0,4	—
1697	581323.58	2234605.42	картометрический метод; Mt=0,4	—
1698	581477.79	2234735.45	картометрический метод; Mt=0,4	—
1699	581471.54	2234743.26	картометрический метод; Mt=0,4	—
1700	581711.41	2234944.42	картометрический метод; Mt=0,4	—
1701	581857.54	2234852.07	картометрический метод; Mt=0,4	—
1702	581864.06	2234892.65	картометрический метод; Mt=0,4	—
1703	581872.00	2234908.43	картометрический метод; Mt=0,4	—
1704	581883.10	2234912.11	картометрический метод; Mt=0,4	—
1705	581893.66	2234913.82	картометрический метод; Mt=0,4	—
1706	581901.59	2234911.59	картометрический метод; Mt=0,4	—
1707	581908.86	2234903.39	картометрический метод; Mt=0,4	—
1708	581917.30	2234901.16	картометрический метод; Mt=0,4	—
1709	581925.29	2234900.93	картометрический метод; Mt=0,4	—
1710	581933.46	2234906.70	картометрический метод; Mt=0,4	—
1711	581944.03	2234909.40	картометрический метод; Mt=0,4	—

Челябинская область, Миасский городской округ, территориальная зона Т				
Обозначение характерных точек границ	Координаты, м		Метод определения координат и средняя квадратическая погрешность положения характерной точки (Mt), м	Описание обозначения точки
	X	Y		
1	2	3	4	5
1712	581950.30	2234901.22	картометрический метод; Mt=0,4	—
1713	581951.52	2234891.19	картометрический метод; Mt=0,4	—
1714	581950.79	2234865.22	картометрический метод; Mt=0,4	—
1715	581954.50	2234855.11	картометрический метод; Mt=0,4	—
1716	581964.74	2234845.82	картометрический метод; Mt=0,4	—
1717	581970.68	2234843.65	картометрический метод; Mt=0,4	—
1718	581979.24	2234845.41	картометрический метод; Mt=0,4	—
1719	581988.42	2234852.16	картометрический метод; Mt=0,4	—
1720	582006.41	2234869.65	картометрический метод; Mt=0,4	—
1721	582014.46	2234871.42	картометрический метод; Mt=0,4	—
1722	582021.31	2234866.23	картометрический метод; Mt=0,4	—
1723	582024.65	2234860.13	картометрический метод; Mt=0,4	—
1724	582027.89	2234851.04	картометрический метод; Mt=0,4	—
1725	582033.72	2234844.88	картометрический метод; Mt=0,4	—
1726	582039.21	2234844.72	картометрический метод; Mt=0,4	—
1727	582045.35	2234849.55	картометрический метод; Mt=0,4	—
1728	582046.80	2234865.51	картометрический метод; Mt=0,4	—
1729	582051.50	2234890.38	картометрический метод; Mt=0,4	—
1730	582059.82	2234902.15	картометрический метод; Mt=0,4	—
1731	582068.98	2234907.89	картометрический метод; Mt=0,4	—
1732	582079.51	2234908.59	картометрический метод; Mt=0,4	—
1733	582114.17	2234896.62	картометрический метод; Mt=0,4	—
1734	582135.73	2234877.17	картометрический метод; Mt=0,4	—
1735	582145.38	2234864.89	картометрический метод; Mt=0,4	—
1736	582152.07	2234832.86	картометрический метод; Mt=0,4	—
1737	582145.59	2234822.73	картометрический метод; Mt=0,4	—
1738	582144.84	2234813.76	картометрический метод; Mt=0,4	—
1739	582144.92	2234807.64	картометрический метод; Mt=0,4	—
1740	582153.16	2234798.40	картометрический метод; Mt=0,4	—
1741	582157.70	2234782.28	картометрический метод; Mt=0,4	—
1742	582158.99	2234775.03	картометрический метод; Mt=0,4	—
1743	582159.91	2234736.21	картометрический метод; Mt=0,4	—
1744	582159.03	2234705.24	картометрический метод; Mt=0,4	—
1745	582157.98	2234676.39	картометрический метод; Mt=0,4	—
1746	582155.51	2234663.76	картометрический метод; Mt=0,4	—
1747	582170.01	2234654.59	картометрический метод; Mt=0,4	—
1748	582170.69	2234648.17	картометрический метод; Mt=0,4	—
1749	582174.90	2234587.71	картометрический метод; Mt=0,4	—
1750	582171.36	2234589.95	картометрический метод; Mt=0,4	—
1751	582171.98	2234574.93	картометрический метод; Mt=0,4	—
1752	582176.07	2234507.35	картометрический метод; Mt=0,4	—

Челябинская область, Миасский городской округ, территориальная зона Т				
Обозначение характерных точек границ	Координаты, м		Метод определения координат и средняя квадратическая погрешность положения характерной точки (Mt), м	Описание обозначения точки
	X	Y		
1	2	3	4	5
1753	582177.39	2234476.20	картометрический метод; Mt=0,4	—
1754	582178.07	2234445.75	картометрический метод; Mt=0,4	—
1755	582181.37	2234364.48	картометрический метод; Mt=0,4	—
1756	582185.00	2234301.43	картометрический метод; Mt=0,4	—
1757	582189.06	2234301.71	картометрический метод; Mt=0,4	—
1758	582190.77	2234276.63	картометрический метод; Mt=0,4	—
1759	582193.87	2234176.67	картометрический метод; Mt=0,4	—
1760	582197.33	2234077.31	картометрический метод; Mt=0,4	—
1761	582200.31	2233977.93	картометрический метод; Mt=0,4	—
1762	582204.02	2233903.19	картометрический метод; Mt=0,4	—
1763	582204.40	2233877.73	картометрический метод; Mt=0,4	—
1764	582207.80	2233779.02	картометрический метод; Mt=0,4	—
1765	582209.41	2233748.41	картометрический метод; Mt=0,4	—
1766	582209.74	2233742.04	картометрический метод; Mt=0,4	—
1767	582206.24	2233741.91	картометрический метод; Mt=0,4	—
1768	582209.93	2233641.98	картометрический метод; Mt=0,4	—
1769	582214.05	2233642.13	картометрический метод; Mt=0,4	—
1770	582216.36	2233581.00	картометрический метод; Mt=0,4	—
1771	582220.41	2233481.59	картометрический метод; Mt=0,4	—
1772	582223.44	2233406.99	картометрический метод; Mt=0,4	—
1773	582224.46	2233381.87	картометрический метод; Mt=0,4	—
1774	582224.56	2233375.20	картометрический метод; Mt=0,4	—
1775	582228.05	2233282.45	картометрический метод; Mt=0,4	—
1776	582230.88	2233183.33	картометрический метод; Mt=0,4	—
1777	582229.84	2233168.27	картометрический метод; Mt=0,4	—
1778	582226.72	2233144.26	картометрический метод; Mt=0,4	—
1779	582226.18	2233129.21	картометрический метод; Mt=0,4	—
1780	582232.96	2233082.44	картометрический метод; Mt=0,4	—
1781	582236.46	2232986.25	картометрический метод; Mt=0,4	—
1782	582236.61	2232982.18	картометрический метод; Mt=0,4	—
1783	582236.79	2232977.12	картометрический метод; Mt=0,4	—
1784	582237.37	2232961.31	картометрический метод; Mt=0,4	—
1785	582237.55	2232956.30	картометрический метод; Mt=0,4	—
1786	582239.19	2232911.45	картометрический метод; Mt=0,4	—
1787	582240.20	2232881.95	картометрический метод; Mt=0,4	—
1788	582241.89	2232833.37	картометрический метод; Mt=0,4	—
1789	582243.59	2232783.96	картометрический метод; Mt=0,4	—
1790	582243.68	2232781.67	картометрический метод; Mt=0,4	—
1791	582247.33	2232681.41	картометрический метод; Mt=0,4	—
1792	582248.02	2232668.02	картометрический метод; Mt=0,4	—
1793	582252.11	2232588.63	картометрический метод; Mt=0,4	—

Челябинская область, Миасский городской округ, территориальная зона Т				
Обозначение характерных точек границ	Координаты, м		Метод определения координат и средняя квадратическая погрешность положения характерной точки (Mt), м	Описание обозначения точки
	X	Y		
1	2	3	4	5
1794	582252.23	2232580.44	картометрический метод; Mt=0,4	—
1795	582255.76	2232486.56	картометрический метод; Mt=0,4	—
1796	582255.97	2232481.02	картометрический метод; Mt=0,4	—
1797	582257.59	2232421.60	картометрический метод; Mt=0,4	—
1798	582258.71	2232380.64	картометрический метод; Mt=0,4	—
1799	582263.24	2232297.35	картометрический метод; Mt=0,4	—
1800	582268.88	2232213.43	картометрический метод; Mt=0,4	—
1801	582270.06	2232198.16	картометрический метод; Mt=0,4	—
1802	582271.50	2232179.50	картометрический метод; Mt=0,4	—
1803	582275.97	2232143.48	картометрический метод; Mt=0,4	—
1804	582284.85	2232083.76	картометрический метод; Mt=0,4	—
1805	582285.91	2232076.60	картометрический метод; Mt=0,4	—
1806	582288.99	2232052.99	картометрический метод; Mt=0,4	—
1807	582298.28	2231999.14	картометрический метод; Mt=0,4	—
1808	582303.49	2231974.35	картометрический метод; Mt=0,4	—
1809	582308.38	2231951.38	картометрический метод; Mt=0,4	—
1810	582314.78	2231920.74	картометрический метод; Mt=0,4	—
1811	582307.19	2231916.64	картометрический метод; Mt=0,4	—
1812	582299.99	2231910.76	картометрический метод; Mt=0,4	—
1813	582301.91	2231899.11	картометрический метод; Mt=0,4	—
1814	582320.72	2231900.66	картометрический метод; Mt=0,4	—
1815	582324.15	2231888.15	картометрический метод; Mt=0,4	—
1816	582329.69	2231872.13	картометрический метод; Mt=0,4	—
1817	582335.18	2231856.23	картометрический метод; Mt=0,4	—
1818	582354.24	2231806.16	картометрический метод; Mt=0,4	—
1819	582366.64	2231774.96	картометрический метод; Mt=0,4	—
1820	582397.79	2231696.64	картометрический метод; Mt=0,4	—
1821	582405.52	2231678.79	картометрический метод; Mt=0,4	—
1822	582422.97	2231638.49	картометрический метод; Mt=0,4	—
1823	582442.07	2231599.60	картометрический метод; Mt=0,4	—
1824	582450.06	2231584.38	картометрический метод; Mt=0,4	—
1825	582462.49	2231560.75	картометрический метод; Mt=0,4	—
1826	582496.02	2231506.75	картометрический метод; Mt=0,4	—
1827	582505.00	2231494.45	картометрический метод; Mt=0,4	—
1828	582538.32	2231445.81	картометрический метод; Mt=0,4	—
1829	582566.42	2231411.65	картометрический метод; Mt=0,4	—
1830	582599.27	2231366.90	картометрический метод; Mt=0,4	—
1831	582631.23	2231329.72	картометрический метод; Mt=0,4	—
1832	582652.85	2231304.56	картометрический метод; Mt=0,4	—
1833	582694.50	2231258.32	картометрический метод; Mt=0,4	—
1834	582701.19	2231251.85	картометрический метод; Mt=0,4	—

Челябинская область, Миасский городской округ, территориальная зона Т				
Обозначение характерных точек границ	Координаты, м		Метод определения координат и средняя квадратическая погрешность положения характерной точки (Mt), м	Описание обозначения точки
	X	Y		
1	2	3	4	5
1835	582724.06	2231227.49	картометрический метод; Mt=0,4	—
1836	582741.40	2231212.93	картометрический метод; Mt=0,4	—
1837	582773.90	2231184.83	картометрический метод; Mt=0,4	—
1838	582842.48	2231125.56	картометрический метод; Mt=0,4	—
1839	582849.11	2231120.49	картометрический метод; Mt=0,4	—
1840	582926.93	2231060.80	картометрический метод; Mt=0,4	—
1841	582951.41	2231041.78	картометрический метод; Mt=0,4	—
1842	582964.28	2231032.38	картометрический метод; Mt=0,4	—
1843	582982.48	2231013.68	картометрический метод; Mt=0,4	—
1844	582991.02	2231004.33	картометрический метод; Mt=0,4	—
1845	582995.73	2231001.22	картометрический метод; Mt=0,4	—
1846	583004.37	2230996.98	картометрический метод; Mt=0,4	—
1847	583017.38	2230986.22	картометрический метод; Mt=0,4	—
1848	583018.40	2230985.67	картометрический метод; Mt=0,4	—
1849	583025.93	2230983.32	картометрический метод; Mt=0,4	—
1850	583034.54	2230978.59	картометрический метод; Mt=0,4	—
1851	583062.44	2230957.49	картометрический метод; Mt=0,4	—
1852	583069.31	2230952.62	картометрический метод; Mt=0,4	—
1853	583073.79	2230950.99	картометрический метод; Mt=0,4	—
1854	583081.13	2230945.70	картометрический метод; Mt=0,4	—
1855	583083.79	2230943.60	картометрический метод; Mt=0,4	—
1856	583117.56	2230916.89	картометрический метод; Mt=0,4	—
1857	583141.60	2230893.23	картометрический метод; Mt=0,4	—
1858	583155.01	2230879.50	картометрический метод; Mt=0,4	—
1859	583172.74	2230861.33	картометрический метод; Mt=0,4	—
1860	583201.05	2230828.79	картометрический метод; Mt=0,4	—
1861	583218.28	2230806.93	картометрический метод; Mt=0,4	—
1862	583231.86	2230789.72	картометрический метод; Mt=0,4	—
1863	583275.57	2230731.78	картометрический метод; Mt=0,4	—
1864	583286.70	2230712.99	картометрический метод; Mt=0,4	—
1865	583334.63	2230649.96	картометрический метод; Mt=0,4	—
1866	583378.26	2230589.52	картометрический метод; Mt=0,4	—
1867	583392.36	2230570.48	картометрический метод; Mt=0,4	—
1868	583437.21	2230509.92	картометрический метод; Mt=0,4	—
1869	583451.64	2230491.73	картометрический метод; Mt=0,4	—
1870	583468.77	2230470.16	картометрический метод; Mt=0,4	—
1871	583496.00	2230439.24	картометрический метод; Mt=0,4	—
1872	583516.14	2230416.70	картометрический метод; Mt=0,4	—
1873	583529.04	2230402.57	картометрический метод; Mt=0,4	—
1874	583551.30	2230377.73	картометрический метод; Mt=0,4	—
1875	583594.00	2230321.57	картометрический метод; Mt=0,4	—

Челябинская область, Миасский городской округ, территориальная зона Т				
Обозначение характерных точек границ	Координаты, м		Метод определения координат и средняя квадратическая погрешность положения характерной точки (Mt), м	Описание обозначения точки
	X	Y		
1	2	3	4	5
1876	583604.74	2230309.04	картометрический метод; Mt=0,4	—
1877	583615.79	2230297.99	картометрический метод; Mt=0,4	—
1878	583620.37	2230288.73	картометрический метод; Mt=0,4	—
1879	583634.01	2230279.67	картометрический метод; Mt=0,4	—
1880	583635.82	2230277.80	картометрический метод; Mt=0,4	—
1881	583687.28	2230224.50	картометрический метод; Mt=0,4	—
1882	583692.32	2230215.72	картометрический метод; Mt=0,4	—
1883	583719.28	2230186.86	картометрический метод; Mt=0,4	—
1884	583739.62	2230174.47	картометрический метод; Mt=0,4	—
1885	583780.39	2230129.76	картометрический метод; Mt=0,4	—
1886	583770.05	2230125.88	картометрический метод; Mt=0,4	—
1887	583754.04	2230123.33	картометрический метод; Mt=0,4	—
1888	583757.18	2230103.58	картометрический метод; Mt=0,4	—
1889	583775.25	2230106.45	картометрический метод; Mt=0,4	—
1890	583791.68	2230112.73	картометрический метод; Mt=0,4	—
1891	583794.72	2230114.30	картометрический метод; Mt=0,4	—
1892	583817.73	2230089.07	картометрический метод; Mt=0,4	—
1893	583847.39	2230055.48	картометрический метод; Mt=0,4	—
1894	583861.58	2230039.42	картометрический метод; Mt=0,4	—
1895	583874.98	2230023.51	картометрический метод; Mt=0,4	—
1896	583888.69	2230007.24	картометрический метод; Mt=0,4	—
1897	583941.59	2229942.23	картометрический метод; Mt=0,4	—
1898	583967.92	2229909.86	картометрический метод; Mt=0,4	—
1899	584031.48	2229827.61	картометрический метод; Mt=0,4	—
1900	584037.50	2229819.82	картометрический метод; Mt=0,4	—
1901	584066.19	2229781.95	картометрический метод; Mt=0,4	—
1902	584079.42	2229763.61	картометрический метод; Mt=0,4	—
1903	584083.84	2229757.49	картометрический метод; Mt=0,4	—
1904	584096.98	2229739.30	картометрический метод; Mt=0,4	—
1905	584107.74	2229723.70	картометрический метод; Mt=0,4	—
1906	584126.42	2229694.38	картометрический метод; Mt=0,4	—
1907	584131.81	2229685.37	картометрический метод; Mt=0,4	—
1908	584139.86	2229671.90	картометрический метод; Mt=0,4	—
1909	584155.17	2229645.04	картометрический метод; Mt=0,4	—
1910	584171.38	2229615.06	картометрический метод; Mt=0,4	—
1911	584174.71	2229609.08	картометрический метод; Mt=0,4	—
1912	584188.65	2229583.95	картометрический метод; Mt=0,4	—
1913	584201.66	2229559.96	картометрический метод; Mt=0,4	—
1914	584214.53	2229536.21	картометрический метод; Mt=0,4	—
1915	584216.47	2229532.34	картометрический метод; Mt=0,4	—
1916	584248.88	2229467.69	картометрический метод; Mt=0,4	—

Челябинская область, Миасский городской округ, территориальная зона Т				
Обозначение характерных точек границ	Координаты, м		Метод определения координат и средняя квадратическая погрешность положения характерной точки (Mt), м	Описание обозначения точки
	X	Y		
1	2	3	4	5
1917	584255.35	2229453.84	картометрический метод; Mt=0,4	—
1918	584276.46	2229408.64	картометрический метод; Mt=0,4	—
1919	584291.03	2229374.05	картометрический метод; Mt=0,4	—
1920	584304.12	2229342.95	картометрический метод; Mt=0,4	—
1921	584322.93	2229292.70	картометрический метод; Mt=0,4	—
1922	584327.36	2229280.87	картометрический метод; Mt=0,4	—
1923	584351.34	2229217.21	картометрический метод; Mt=0,4	—
1924	584353.67	2229210.56	картометрический метод; Mt=0,4	—
1925	584364.48	2229179.75	картометрический метод; Mt=0,4	—
1926	584374.26	2229151.85	картометрический метод; Mt=0,4	—
1927	584382.76	2229127.48	картометрический метод; Mt=0,4	—
1928	584396.02	2229089.46	картометрический метод; Mt=0,4	—
1929	584409.13	2229044.39	картометрический метод; Mt=0,4	—
1930	584414.33	2229026.53	картометрический метод; Mt=0,4	—
1931	584428.10	2228975.21	картометрический метод; Mt=0,4	—
1932	584438.33	2228938.53	картометрический метод; Mt=0,4	—
1933	584445.23	2228913.77	картометрический метод; Mt=0,4	—
1934	584460.52	2228858.20	картометрический метод; Mt=0,4	—
1935	584467.50	2228832.58	картометрический метод; Mt=0,4	—
1936	584473.19	2228811.68	картометрический метод; Mt=0,4	—
1937	584487.76	2228758.74	картометрический метод; Mt=0,4	—
1938	584488.67	2228755.09	картометрический метод; Mt=0,4	—
1939	584495.80	2228726.63	картометрический метод; Mt=0,4	—
1940	584499.71	2228711.03	картометрический метод; Mt=0,4	—
1941	584506.90	2228680.73	картометрический метод; Mt=0,4	—
1942	584520.33	2228626.31	картометрический метод; Mt=0,4	—
1943	584521.81	2228620.01	картометрический метод; Mt=0,4	—
1944	584529.87	2228585.68	картометрический метод; Mt=0,4	—
1945	584537.60	2228554.47	картометрический метод; Mt=0,4	—
1946	584546.98	2228513.98	картометрический метод; Mt=0,4	—
1947	584547.20	2228513.02	картометрический метод; Mt=0,4	—
1948	584558.99	2228462.85	картометрический метод; Mt=0,4	—
1949	584566.84	2228429.47	картометрический метод; Mt=0,4	—
1950	584572.62	2228405.82	картометрический метод; Mt=0,4	—
1951	584582.69	2228364.69	картометрический метод; Mt=0,4	—
1952	584597.85	2228301.69	картометрический метод; Mt=0,4	—
1953	584616.86	2228223.27	картометрический метод; Mt=0,4	—
1954	584615.16	2228214.88	картометрический метод; Mt=0,4	—
1955	584601.10	2228177.80	картометрический метод; Mt=0,4	—
1956	584591.54	2228177.17	картометрический метод; Mt=0,4	—
1957	584573.04	2228149.32	картометрический метод; Mt=0,4	—

Челябинская область, Миасский городской округ, территориальная зона Т				
Обозначение характерных точек границ	Координаты, м		Метод определения координат и средняя квадратическая погрешность положения характерной точки (Mt), м	Описание обозначения точки
	X	Y		
1	2	3	4	5
1958	584568.11	2228141.90	картометрический метод; Mt=0,4	—
1959	584589.19	2228051.61	картометрический метод; Mt=0,4	—
1960	584562.70	2228011.11	картометрический метод; Mt=0,4	—
1961	584575.34	2227929.09	картометрический метод; Mt=0,4	—
1962	584628.80	2227891.14	картометрический метод; Mt=0,4	—
1963	584641.92	2227850.25	картометрический метод; Mt=0,4	—
1964	584666.82	2227841.75	картометрический метод; Mt=0,4	—
1965	584671.75	2227849.23	картометрический метод; Mt=0,4	—
1966	584676.85	2227853.48	картометрический метод; Mt=0,4	—
1967	584684.33	2227854.67	картометрический метод; Mt=0,4	—
1968	584692.75	2227854.16	картометрический метод; Mt=0,4	—
1969	584792.72	2227548.83	картометрический метод; Mt=0,4	—
1970	584875.69	2227342.10	картометрический метод; Mt=0,4	—
1971	584864.81	2227338.70	картометрический метод; Mt=0,4	—
1972	584861.07	2227334.96	картометрический метод; Mt=0,4	—
1973	584863.11	2227315.24	картометрический метод; Mt=0,4	—
1974	584868.21	2227298.92	картометрический метод; Mt=0,4	—
1975	584876.03	2227282.26	картометрический метод; Mt=0,4	—
1976	584883.18	2227277.50	картометрический метод; Mt=0,4	—
1977	584890.32	2227278.52	картометрический метод; Mt=0,4	—
1978	584893.38	2227284.98	картометрический метод; Mt=0,4	—
1979	584918.93	2227223.23	картометрический метод; Mt=0,4	—
1980	584872.84	2227212.53	картометрический метод; Mt=0,4	—
1981	584925.78	2227098.15	картометрический метод; Mt=0,4	—
1982	584930.98	2227098.43	картометрический метод; Mt=0,4	—
1983	584960.62	2227103.60	картометрический метод; Mt=0,4	—
1984	584988.54	2227116.02	картометрический метод; Mt=0,4	—
1985	585007.61	2227067.21	картометрический метод; Mt=0,4	—
1986	585014.73	2227054.00	картометрический метод; Mt=0,4	—
1987	585024.29	2227057.02	картометрический метод; Mt=0,4	—
1988	585040.53	2227026.72	картометрический метод; Mt=0,4	—
1989	585051.05	2227007.20	картометрический метод; Mt=0,4	—
1990	585089.41	2226939.84	картометрический метод; Mt=0,4	—
1991	585100.68	2226920.74	картометрический метод; Mt=0,4	—
1992	585113.59	2226898.87	картометрический метод; Mt=0,4	—
1993	585123.36	2226884.38	картометрический метод; Mt=0,4	—
1994	585141.18	2226858.19	картометрический метод; Mt=0,4	—
1995	585149.86	2226845.88	картометрический метод; Mt=0,4	—
1996	585185.00	2226796.97	картометрический метод; Mt=0,4	—
1997	585200.30	2226777.48	картометрический метод; Mt=0,4	—
1998	585213.90	2226760.09	картометрический метод; Mt=0,4	—

Челябинская область, Миасский городской округ, территориальная зона Т				
Обозначение характерных точек границ	Координаты, м		Метод определения координат и средняя квадратическая погрешность положения характерной точки (Mt), м	Описание обозначения точки
	X	Y		
1	2	3	4	5
1999	585260.11	2226701.64	картометрический метод; Mt=0,4	—
2000	585271.19	2226687.36	картометрический метод; Mt=0,4	—
2001	585280.82	2226674.95	картометрический метод; Mt=0,4	—
2002	585318.66	2226628.64	картометрический метод; Mt=0,4	—
2003	585322.68	2226624.19	картометрический метод; Mt=0,4	—
2004	585353.71	2226589.87	картометрический метод; Mt=0,4	—
2005	585389.53	2226552.57	картометрический метод; Mt=0,4	—
2006	585460.91	2226483.82	картометрический метод; Mt=0,4	—
2007	585532.40	2226417.86	картометрический метод; Mt=0,4	—
2008	585569.13	2226384.74	картометрический метод; Mt=0,4	—
2009	585607.99	2226349.85	картометрический метод; Mt=0,4	—
2010	585673.17	2226291.35	картометрический метод; Mt=0,4	—
2011	585678.26	2226282.69	картометрический метод; Mt=0,4	—
2012	585680.04	2226280.33	картометрический метод; Mt=0,4	—
2013	585694.08	2226269.33	картометрический метод; Mt=0,4	—
2014	585753.57	2226217.79	картометрический метод; Mt=0,4	—
2015	585829.28	2226150.15	картометрический метод; Mt=0,4	—
2016	585855.88	2226126.44	картометрический метод; Mt=0,4	—
2017	585857.25	2226121.31	картометрический метод; Mt=0,4	—
2018	585855.39	2226117.07	картометрический метод; Mt=0,4	—
2019	585810.08	2226075.15	картометрический метод; Mt=0,4	—
2020	585813.88	2226071.07	картометрический метод; Mt=0,4	—
2021	585694.99	2225963.30	картометрический метод; Mt=0,4	—
2022	585676.08	2225951.92	картометрический метод; Mt=0,4	—
2023	585650.46	2225930.38	картометрический метод; Mt=0,4	—
2024	585609.54	2225907.61	картометрический метод; Mt=0,4	—
2025	585546.17	2225883.92	картометрический метод; Mt=0,4	—
2026	585421.58	2225857.69	картометрический метод; Mt=0,4	—
2027	585319.56	2225836.75	картометрический метод; Mt=0,4	—
2028	585229.29	2225814.90	картометрический метод; Mt=0,4	—
2029	585172.03	2225801.77	картометрический метод; Mt=0,4	—
2030	584971.88	2225747.72	картометрический метод; Mt=0,4	—
2031	584940.84	2225746.78	картометрический метод; Mt=0,4	—
2032	584904.21	2225758.27	картометрический метод; Mt=0,4	—
2033	584876.74	2225770.58	картометрический метод; Mt=0,4	—
2034	584741.03	2225837.41	картометрический метод; Mt=0,4	—
2035	584687.91	2225861.86	картометрический метод; Mt=0,4	—
2036	584582.48	2225899.24	картометрический метод; Mt=0,4	—
2037	584523.57	2225918.19	картометрический метод; Mt=0,4	—
2038	584452.22	2225936.44	картометрический метод; Mt=0,4	—
2039	584392.97	2225945.90	картометрический метод; Mt=0,4	—

Челябинская область, Миасский городской округ, территориальная зона Т				
Обозначение характерных точек границ	Координаты, м		Метод определения координат и средняя квадратическая погрешность положения характерной точки (Mt), м	Описание обозначения точки
	X	Y		
1	2	3	4	5
2040	584368.57	2225948.44	картометрический метод; Mt=0,4	—
2041	584251.91	2225924.92	картометрический метод; Mt=0,4	—
2042	584151.20	2225900.05	картометрический метод; Mt=0,4	—
2043	584101.00	2225886.54	картометрический метод; Mt=0,4	—
2044	584045.94	2225872.91	картометрический метод; Mt=0,4	—
2045	583937.43	2225846.82	картометрический метод; Mt=0,4	—
2046	583891.69	2225835.77	картометрический метод; Mt=0,4	—
2047	583842.20	2225823.78	картометрический метод; Mt=0,4	—
2048	583743.06	2225799.56	картометрический метод; Mt=0,4	—
2049	583647.77	2225776.74	картометрический метод; Mt=0,4	—
2050	583492.68	2225737.25	картометрический метод; Mt=0,4	—
2051	583453.61	2225725.07	картометрический метод; Mt=0,4	—
2052	583328.07	2225694.85	картометрический метод; Mt=0,4	—
2053	583285.66	2225690.65	картометрический метод; Mt=0,4	—
2054	583221.95	2225692.41	картометрический метод; Mt=0,4	—
2055	583172.64	2225700.17	картометрический метод; Mt=0,4	—
2056	583108.62	2225711.23	картометрический метод; Mt=0,4	—
2057	583037.07	2225724.15	картометрический метод; Mt=0,4	—
2058	582924.12	2225747.60	картометрический метод; Mt=0,4	—
2059	582830.83	2225763.72	картометрический метод; Mt=0,4	—
2060	582768.98	2225775.43	картометрический метод; Mt=0,4	—
2061	582689.85	2225791.85	картометрический метод; Mt=0,4	—
2062	582620.74	2225807.00	картометрический метод; Mt=0,4	—
2063	582582.63	2225812.27	картометрический метод; Mt=0,4	—
2064	582543.63	2225810.27	картометрический метод; Mt=0,4	—
2065	582484.73	2225805.38	картометрический метод; Mt=0,4	—
2066	582352.59	2225786.61	картометрический метод; Mt=0,4	—
2067	582265.55	2225773.68	картометрический метод; Mt=0,4	—
2068	582184.75	2225765.71	картометрический метод; Mt=0,4	—
2069	582088.25	2225759.71	картометрический метод; Mt=0,4	—
2070	581985.10	2225757.25	картометрический метод; Mt=0,4	—
2071	581875.84	2225757.68	картометрический метод; Mt=0,4	—
2072	581784.03	2225763.15	картометрический метод; Mt=0,4	—
2073	581737.91	2225767.52	картометрический метод; Mt=0,4	—
2074	581698.04	2225772.05	картометрический метод; Mt=0,4	—
2075	581665.91	2225785.09	картометрический метод; Mt=0,4	—
2076	581637.01	2225802.39	картометрический метод; Mt=0,4	—
2077	581552.24	2225866.24	картометрический метод; Mt=0,4	—
2078	581545.76	2225871.10	картометрический метод; Mt=0,4	—
2079	581512.30	2225884.96	картометрический метод; Mt=0,4	—
2080	581479.52	2225889.74	картометрический метод; Mt=0,4	—

Челябинская область, Миасский городской округ, территориальная зона Т				
Обозначение характерных точек границ	Координаты, м		Метод определения координат и средняя квадратическая погрешность положения характерной точки (Mt), м	Описание обозначения точки
	X	Y		
1	2	3	4	5
2081	581443.35	2225891.89	картометрический метод; Mt=0,4	—
2082	581365.70	2225899.36	картометрический метод; Mt=0,4	—
2083	581263.78	2225909.90	картометрический метод; Mt=0,4	—
2084	581162.72	2225917.76	картометрический метод; Mt=0,4	—
2085	581060.26	2225918.86	картометрический метод; Mt=0,4	—
2086	580982.33	2225916.55	картометрический метод; Mt=0,4	—
2087	580918.75	2225914.13	картометрический метод; Mt=0,4	—
2088	580884.81	2225916.46	картометрический метод; Mt=0,4	—
2089	580861.35	2225920.60	картометрический метод; Mt=0,4	—
2090	580838.47	2225927.53	картометрический метод; Mt=0,4	—
2091	580808.64	2225941.58	картометрический метод; Mt=0,4	—
2092	580776.15	2225965.44	картометрический метод; Mt=0,4	—
2093	580741.78	2226003.19	картометрический метод; Mt=0,4	—
2094	580714.86	2226041.12	картометрический метод; Mt=0,4	—
2095	580640.67	2226164.64	картометрический метод; Mt=0,4	—
2096	580610.93	2226206.77	картометрический метод; Mt=0,4	—
2097	580585.05	2226226.27	картометрический метод; Mt=0,4	—
2098	580548.81	2226245.62	картометрический метод; Mt=0,4	—
2099	580514.37	2226258.26	картометрический метод; Mt=0,4	—
2100	580477.88	2226263.51	картометрический метод; Mt=0,4	—
2101	580448.84	2226259.88	картометрический метод; Mt=0,4	—
2102	580419.99	2226250.49	картометрический метод; Mt=0,4	—
2103	580383.18	2226234.88	картометрический метод; Mt=0,4	—
2104	580356.63	2226223.56	картометрический метод; Mt=0,4	—
2105	580342.14	2226221.84	картометрический метод; Mt=0,4	—
2106	580327.47	2226233.93	картометрический метод; Mt=0,4	—
2107	580291.55	2226257.62	картометрический метод; Mt=0,4	—
2108	580240.72	2226299.82	картометрический метод; Mt=0,4	—
2109	580210.54	2226325.84	картометрический метод; Mt=0,4	—
2110	580196.12	2226333.40	картометрический метод; Mt=0,4	—
2111	580185.97	2226334.84	картометрический метод; Mt=0,4	—
2112	580168.79	2226331.80	картометрический метод; Mt=0,4	—
2113	580149.27	2226323.77	картометрический метод; Mt=0,4	—
2114	580083.20	2226287.05	картометрический метод; Mt=0,4	—
2115	580049.92	2226268.54	картометрический метод; Mt=0,4	—
2116	580005.43	2226244.18	картометрический метод; Mt=0,4	—
2117	579930.79	2226200.92	картометрический метод; Mt=0,4	—
2118	579825.44	2226138.97	картометрический метод; Mt=0,4	—
2119	579740.71	2226089.38	картометрический метод; Mt=0,4	—
2120	579662.85	2226044.60	картометрический метод; Mt=0,4	—
2121	579593.23	2226004.56	картометрический метод; Mt=0,4	—

Челябинская область, Миасский городской округ, территориальная зона Т				
Обозначение характерных точек границ	Координаты, м		Метод определения координат и средняя квадратическая погрешность положения характерной точки (Mt), м	Описание обозначения точки
	X	Y		
1	2	3	4	5
2122	579528.82	2225964.18	картометрический метод; Mt=0,4	—
2123	579515.54	2225956.12	картометрический метод; Mt=0,4	—
2124	579514.83	2225957.24	картометрический метод; Mt=0,4	—
2125	579484.32	2225937.29	картометрический метод; Mt=0,4	—
2126	579450.61	2225915.62	картометрический метод; Mt=0,4	—
2127	579451.04	2225914.88	картометрический метод; Mt=0,4	—
2128	579449.56	2225914.00	картометрический метод; Mt=0,4	—
2129	579449.15	2225914.68	картометрический метод; Mt=0,4	—
2130	579436.59	2225906.45	картометрический метод; Mt=0,4	—
2131	579437.07	2225905.73	картометрический метод; Mt=0,4	—
2132	579435.57	2225904.75	картометрический метод; Mt=0,4	—
2133	579435.14	2225905.45	картометрический метод; Mt=0,4	—
2134	579415.04	2225893.03	картометрический метод; Mt=0,4	—
2135	579415.23	2225892.69	картометрический метод; Mt=0,4	—
2136	579413.69	2225891.81	картометрический метод; Mt=0,4	—
2137	579413.63	2225891.91	картометрический метод; Mt=0,4	—
2138	579399.05	2225882.45	картометрический метод; Mt=0,4	—
2139	579368.19	2225863.42	картометрический метод; Mt=0,4	—
2140	579286.69	2225802.30	картометрический метод; Mt=0,4	—
2141	579263.50	2225784.23	картометрический метод; Mt=0,4	—
2142	579143.67	2225691.21	картометрический метод; Mt=0,4	—
2143	579062.88	2225627.97	картометрический метод; Mt=0,4	—
2144	579056.15	2225623.06	картометрический метод; Mt=0,4	—
2145	579051.31	2225620.03	картометрический метод; Mt=0,4	—
2146	579040.60	2225614.66	картометрический метод; Mt=0,4	—
2147	579029.67	2225610.17	картометрический метод; Mt=0,4	—
2148	579015.82	2225605.26	картометрический метод; Mt=0,4	—
2149	579007.06	2225603.00	картометрический метод; Mt=0,4	—
2150	578989.30	2225599.36	картометрический метод; Mt=0,4	—
2151	578979.64	2225597.48	картометрический метод; Mt=0,4	—
2152	578970.37	2225595.75	картометрический метод; Mt=0,4	—
2153	578969.42	2225595.56	картометрический метод; Mt=0,4	—
2154	578968.15	2225599.34	картометрический метод; Mt=0,4	—
2155	578968.02	2225601.37	картометрический метод; Mt=0,4	—
2156	578974.48	2225603.30	картометрический метод; Mt=0,4	—
2157	578974.13	2225605.93	картометрический метод; Mt=0,4	—
2158	578974.12	2225605.93	картометрический метод; Mt=0,4	—
2159	578895.36	2225621.38	картометрический метод; Mt=0,4	—
2160	578895.26	2225620.04	картометрический метод; Mt=0,4	—
2161	578896.39	2225619.63	картометрический метод; Mt=0,4	—
2162	578896.33	2225614.85	картометрический метод; Mt=0,4	—

Челябинская область, Миасский городской округ, территориальная зона Т				
Обозначение характерных точек границ	Координаты, м		Метод определения координат и средняя квадратическая погрешность положения характерной точки (Mt), м	Описание обозначения точки
	X	Y		
1	2	3	4	5
2163	578878.19	2225614.66	картометрический метод; Mt=0,4	—
2164	578878.72	2225617.75	картометрический метод; Mt=0,4	—
2165	578878.75	2225624.64	картометрический метод; Mt=0,4	—
2166	578835.26	2225624.01	картометрический метод; Mt=0,4	—
2167	578822.50	2225624.00	картометрический метод; Mt=0,4	—
2168	578822.51	2225619.40	картометрический метод; Mt=0,4	—
2169	578822.52	2225618.59	картометрический метод; Mt=0,4	—
2170	578822.52	2225616.13	картометрический метод; Mt=0,4	—
2171	578822.54	2225614.28	картометрический метод; Mt=0,4	—
2172	578828.07	2225614.15	картометрический метод; Mt=0,4	—
2173	578827.93	2225612.60	картометрический метод; Mt=0,4	—
2174	578824.82	2225608.56	картометрический метод; Mt=0,4	—
2175	578828.69	2225605.01	картометрический метод; Mt=0,4	—
2176	578829.32	2225604.42	картометрический метод; Mt=0,4	—
2177	578832.95	2225601.19	картометрический метод; Mt=0,4	—
2178	578837.40	2225597.22	картометрический метод; Mt=0,4	—
2179	578847.34	2225600.03	картометрический метод; Mt=0,4	—
2180	578854.24	2225600.82	картометрический метод; Mt=0,4	—
2181	578877.50	2225599.31	картометрический метод; Mt=0,4	—
2182	578886.60	2225597.77	картометрический метод; Mt=0,4	—
2183	578892.06	2225596.84	картометрический метод; Mt=0,4	—
2184	578891.94	2225596.22	картометрический метод; Mt=0,4	—
2185	578910.58	2225591.99	картометрический метод; Mt=0,4	—
2186	578923.92	2225589.16	картометрический метод; Mt=0,4	—
2187	578932.41	2225587.58	картометрический метод; Mt=0,4	—
2188	578939.93	2225586.33	картометрический метод; Mt=0,4	—
2189	578947.51	2225585.44	картометрический метод; Mt=0,4	—
2190	578955.11	2225585.27	картометрический метод; Mt=0,4	—
2191	578964.43	2225586.19	картометрический метод; Mt=0,4	—
2192	578975.65	2225588.06	картометрический метод; Mt=0,4	—
2193	578986.74	2225590.09	картометрический метод; Mt=0,4	—
2194	578995.92	2225591.85	картометрический метод; Mt=0,4	—
2195	579009.18	2225594.52	картометрический метод; Mt=0,4	—
2196	579011.30	2225595.03	картометрический метод; Mt=0,4	—
2197	579022.19	2225598.24	картометрический метод; Mt=0,4	—
2198	579032.11	2225601.89	картометрический метод; Mt=0,4	—
2199	579043.84	2225606.75	картометрический метод; Mt=0,4	—
2200	579049.80	2225609.60	картометрический метод; Mt=0,4	—
2201	579055.58	2225612.69	картометрический метод; Mt=0,4	—
2202	579060.91	2225616.01	картометрический метод; Mt=0,4	—
2203	579068.00	2225620.90	картометрический метод; Mt=0,4	—

Челябинская область, Миасский городской округ, территориальная зона Т				
Обозначение характерных точек границ	Координаты, м		Метод определения координат и средняя квадратическая погрешность положения характерной точки (Mt), м	Описание обозначения точки
	X	Y		
1	2	3	4	5
2204	579147.61	2225683.34	картометрический метод; Mt=0,4	—
2205	579172.29	2225702.61	картометрический метод; Mt=0,4	—
2206	579177.05	2225706.34	картометрический метод; Mt=0,4	—
2207	579206.50	2225729.45	картометрический метод; Mt=0,4	—
2208	579225.63	2225744.43	картометрический метод; Mt=0,4	—
2209	579244.24	2225758.77	картометрический метод; Mt=0,4	—
2210	579267.20	2225776.02	картометрический метод; Mt=0,4	—
2211	579293.38	2225795.70	картометрический метод; Mt=0,4	—
2212	579333.59	2225826.12	картометрический метод; Mt=0,4	—
2213	579373.98	2225856.69	картометрический метод; Mt=0,4	—
2214	579407.77	2225878.66	картометрический метод; Mt=0,4	—
2215	579420.16	2225886.52	картометрический метод; Mt=0,4	—
2216	579422.85	2225881.29	картометрический метод; Mt=0,4	—
2217	579536.87	2225957.17	картометрический метод; Mt=0,4	—
2218	579539.41	2225952.63	картометрический метод; Mt=0,4	—
2219	579602.69	2225989.14	картометрический метод; Mt=0,4	—
2220	579635.72	2226008.27	картометрический метод; Mt=0,4	—
2221	579682.47	2226035.37	картометрический метод; Mt=0,4	—
2222	579743.32	2226070.21	картометрический метод; Mt=0,4	—
2223	579745.85	2226070.66	картометрический метод; Mt=0,4	—
2224	579744.70	2226069.94	картометрический метод; Mt=0,4	—
2225	579746.83	2226066.56	картометрический метод; Mt=0,4	—
2226	579751.70	2226069.44	картометрический метод; Mt=0,4	—
2227	579749.81	2226072.16	картометрический метод; Mt=0,4	—
2228	579755.16	2226075.28	картометрический метод; Mt=0,4	—
2229	579755.55	2226076.29	картометрический метод; Mt=0,4	—
2230	579939.61	2226181.59	картометрический метод; Mt=0,4	—
2231	580007.03	2226220.03	картометрический метод; Mt=0,4	—
2232	580009.42	2226219.90	картометрический метод; Mt=0,4	—
2233	580026.99	2226230.43	картометрический метод; Mt=0,4	—
2234	580032.56	2226233.59	картометрический метод; Mt=0,4	—
2235	580039.11	2226237.23	картометрический метод; Mt=0,4	—
2236	580049.19	2226242.77	картометрический метод; Mt=0,4	—
2237	580065.40	2226251.68	картометрический метод; Mt=0,4	—
2238	580121.50	2226282.51	картометрический метод; Mt=0,4	—
2239	580175.72	2226312.31	картометрический метод; Mt=0,4	—
2240	580192.24	2226286.97	картометрический метод; Mt=0,4	—
2241	580239.01	2226204.50	картометрический метод; Mt=0,4	—
2242	580236.27	2226202.95	картометрический метод; Mt=0,4	—
2243	580241.69	2226193.31	картометрический метод; Mt=0,4	—
2244	580254.84	2226170.43	картометрический метод; Mt=0,4	—

Челябинская область, Миасский городской округ, территориальная зона Т				
Обозначение характерных точек границ	Координаты, м		Метод определения координат и средняя квадратическая погрешность положения характерной точки (Mt), м	Описание обозначения точки
	X	Y		
1	2	3	4	5
2245	580257.04	2226166.33	картометрический метод; Mt=0,4	—
2246	580258.28	2226164.01	картометрический метод; Mt=0,4	—
2247	580261.07	2226159.22	картометрический метод; Mt=0,4	—
2248	580264.10	2226154.66	картометрический метод; Mt=0,4	—
2249	580270.70	2226143.31	картометрический метод; Mt=0,4	—
2250	580281.52	2226149.35	картометрический метод; Mt=0,4	—
2251	580288.46	2226137.26	картометрический метод; Mt=0,4	—
2252	580293.00	2226139.81	картометрический метод; Mt=0,4	—
2253	580292.06	2226141.48	картометрический метод; Mt=0,4	—
2254	580318.77	2226156.66	картометрический метод; Mt=0,4	—
2255	580321.84	2226151.16	картометрический метод; Mt=0,4	—
2256	580327.07	2226154.13	картометрический метод; Mt=0,4	—
2257	580341.97	2226127.66	картометрический метод; Mt=0,4	—
2258	580336.96	2226124.79	картометрический метод; Mt=0,4	—
2259	580337.74	2226123.49	картометрический метод; Mt=0,4	—
2260	580331.76	2226119.98	картометрический метод; Mt=0,4	—
2261	580329.87	2226123.37	картометрический метод; Mt=0,4	—
2262	580328.13	2226122.37	картометрический метод; Mt=0,4	—
2263	580326.93	2226124.39	картометрический метод; Mt=0,4	—
2264	580326.61	2226124.21	картометрический метод; Mt=0,4	—
2265	580324.89	2226127.13	картометрический метод; Mt=0,4	—
2266	580326.89	2226128.31	картометрический метод; Mt=0,4	—
2267	580318.61	2226142.21	картометрический метод; Mt=0,4	—
2268	580288.81	2226125.15	картометрический метод; Mt=0,4	—
2269	580289.64	2226123.95	картометрический метод; Mt=0,4	—
2270	580293.02	2226125.81	картометрический метод; Mt=0,4	—
2271	580296.27	2226120.10	картометрический метод; Mt=0,4	—
2272	580317.37	2226132.18	картометрический метод; Mt=0,4	—
2273	580328.73	2226112.64	картометрический метод; Mt=0,4	—
2274	580346.28	2226122.67	картометрический метод; Mt=0,4	—
2275	580353.25	2226128.88	картометрический метод; Mt=0,4	—
2276	580337.58	2226154.53	картометрический метод; Mt=0,4	—
2277	580322.38	2226181.58	картометрический метод; Mt=0,4	—
2278	580329.42	2226187.76	картометрический метод; Mt=0,4	—
2279	580347.44	2226203.66	картометрический метод; Mt=0,4	—
2280	580350.76	2226205.99	картометрический метод; Mt=0,4	—
2281	580364.85	2226208.40	картометрический метод; Mt=0,4	—
2282	580390.38	2226224.54	картометрический метод; Mt=0,4	—
2283	580424.56	2226238.71	картометрический метод; Mt=0,4	—
2284	580454.25	2226249.64	картометрический метод; Mt=0,4	—
2285	580477.50	2226251.75	картометрический метод; Mt=0,4	—

Челябинская область, Миасский городской округ, территориальная зона Т				
Обозначение характерных точек границ	Координаты, м		Метод определения координат и средняя квадратическая погрешность положения характерной точки (Mt), м	Описание обозначения точки
	X	Y		
1	2	3	4	5
2286	580513.37	2226246.10	картометрический метод; Mt=0,4	—
2287	580540.90	2226235.80	картометрический метод; Mt=0,4	—
2288	580582.48	2226214.62	картометрический метод; Mt=0,4	—
2289	580598.69	2226201.58	картометрический метод; Mt=0,4	—
2290	580630.36	2226156.18	картометрический метод; Mt=0,4	—
2291	580706.05	2226035.05	картометрический метод; Mt=0,4	—
2292	580729.90	2225997.76	картометрический метод; Mt=0,4	—
2293	580728.07	2225993.63	картометрический метод; Mt=0,4	—
2294	580711.89	2225976.26	картометрический метод; Mt=0,4	—
2295	580652.49	2225911.28	картометрический метод; Mt=0,4	—
2296	580646.95	2225904.73	картометрический метод; Mt=0,4	—
2297	580639.22	2225898.22	картометрический метод; Mt=0,4	—
2298	580627.31	2225884.21	картометрический метод; Mt=0,4	—
2299	580641.09	2225872.06	картометрический метод; Mt=0,4	—
2300	580653.60	2225885.98	картометрический метод; Mt=0,4	—
2301	580659.68	2225906.29	картометрический метод; Mt=0,4	—
2302	580717.16	2225972.62	картометрический метод; Mt=0,4	—
2303	580736.85	2225987.87	картометрический метод; Mt=0,4	—
2304	580740.09	2225985.81	картометрический метод; Mt=0,4	—
2305	580751.90	2225970.47	картометрический метод; Mt=0,4	—
2306	580783.65	2225942.52	картометрический метод; Mt=0,4	—
2307	580811.05	2225926.49	картометрический метод; Mt=0,4	—
2308	580831.70	2225916.56	картометрический метод; Mt=0,4	—
2309	580855.84	2225908.83	картометрический метод; Mt=0,4	—
2310	580880.88	2225904.04	картометрический метод; Mt=0,4	—
2311	580918.71	2225902.72	картометрический метод; Mt=0,4	—
2312	581020.02	2225906.84	картометрический метод; Mt=0,4	—
2313	581158.19	2225905.54	картометрический метод; Mt=0,4	—
2314	581260.42	2225898.08	картометрический метод; Mt=0,4	—
2315	581365.23	2225887.68	картометрический метод; Mt=0,4	—
2316	581443.68	2225881.00	картометрический метод; Mt=0,4	—
2317	581475.07	2225877.34	картометрический метод; Mt=0,4	—
2318	581511.45	2225871.42	картометрический метод; Mt=0,4	—
2319	581535.68	2225862.77	картометрический метод; Mt=0,4	—
2320	581552.96	2225851.43	картометрический метод; Mt=0,4	—
2321	581562.13	2225845.40	картометрический метод; Mt=0,4	—
2322	581633.51	2225791.51	картометрический метод; Mt=0,4	—
2323	581657.62	2225776.72	картометрический метод; Mt=0,4	—
2324	581696.07	2225760.18	картометрический метод; Mt=0,4	—
2325	581738.87	2225754.56	картометрический метод; Mt=0,4	—
2326	581783.92	2225750.85	картометрический метод; Mt=0,4	—

Челябинская область, Миасский городской округ, территориальная зона Т				
Обозначение характерных точек границ	Координаты, м		Метод определения координат и средняя квадратическая погрешность положения характерной точки (Mt), м	Описание обозначения точки
	X	Y		
1	2	3	4	5
2327	581878.27	2225746.24	картометрический метод; Mt=0,4	—
2328	581977.37	2225744.12	картометрический метод; Mt=0,4	—
2329	582090.79	2225748.80	картометрический метод; Mt=0,4	—
2330	582178.00	2225752.37	картометрический метод; Mt=0,4	—
2331	582270.22	2225763.32	картометрический метод; Mt=0,4	—
2332	582352.60	2225774.14	картометрический метод; Mt=0,4	—
2333	582484.40	2225794.40	картометрический метод; Mt=0,4	—
2334	582545.45	2225798.53	картометрический метод; Mt=0,4	—
2335	582581.41	2225799.69	картометрический метод; Mt=0,4	—
2336	582618.23	2225794.51	картометрический метод; Mt=0,4	—
2337	582690.57	2225780.41	картометрический метод; Mt=0,4	—
2338	582766.42	2225765.79	картометрический метод; Mt=0,4	—
2339	582823.42	2225754.05	картометрический метод; Mt=0,4	—
2340	582922.46	2225736.83	картометрический метод; Mt=0,4	—
2341	583029.83	2225714.75	картометрический метод; Mt=0,4	—
2342	583102.14	2225701.32	картометрический метод; Mt=0,4	—
2343	583172.02	2225688.97	картометрический метод; Mt=0,4	—
2344	583208.01	2225685.25	картометрический метод; Mt=0,4	—
2345	583285.63	2225678.89	картометрический метод; Mt=0,4	—
2346	583334.09	2225683.60	картометрический метод; Mt=0,4	—
2347	583460.35	2225715.09	картометрический метод; Mt=0,4	—
2348	583497.17	2225726.22	картометрический метод; Mt=0,4	—
2349	583652.78	2225766.31	картометрический метод; Mt=0,4	—
2350	583745.65	2225789.03	картометрический метод; Mt=0,4	—
2351	583844.46	2225814.03	картометрический метод; Mt=0,4	—
2352	583892.35	2225825.75	картометрический метод; Mt=0,4	—
2353	583939.26	2225837.22	картометрический метод; Mt=0,4	—
2354	584040.89	2225861.78	картометрический метод; Mt=0,4	—
2355	584103.38	2225876.86	картометрический метод; Mt=0,4	—
2356	584157.01	2225891.14	картометрический метод; Mt=0,4	—
2357	584251.74	2225914.34	картометрический метод; Mt=0,4	—
2358	584368.48	2225934.36	картометрический метод; Mt=0,4	—
2359	584392.58	2225935.41	картометрический метод; Mt=0,4	—
2360	584458.13	2225924.95	картометрический метод; Mt=0,4	—
2361	584526.29	2225906.60	картометрический метод; Mt=0,4	—
2362	584581.05	2225889.13	картометрический метод; Mt=0,4	—
2363	584682.10	2225852.29	картометрический метод; Mt=0,4	—
2364	584740.33	2225827.69	картометрический метод; Mt=0,4	—
2365	584868.46	2225763.47	картометрический метод; Mt=0,4	—
2366	584898.74	2225748.88	картометрический метод; Mt=0,4	—
2367	584945.26	2225734.65	картометрический метод; Mt=0,4	—

Челябинская область, Миасский городской округ, территориальная зона Т				
Обозначение характерных точек границ	Координаты, м		Метод определения координат и средняя квадратическая погрешность положения характерной точки (Mt), м	Описание обозначения точки
	X	Y		
1	2	3	4	5
2368	584968.91	2225734.60	картометрический метод; Mt=0,4	—
2369	585172.83	2225791.49	картометрический метод; Mt=0,4	—
2370	585231.26	2225805.70	картометрический метод; Mt=0,4	—
2371	585323.45	2225827.13	картометрический метод; Mt=0,4	—
2372	585422.82	2225848.49	картометрический метод; Mt=0,4	—
2373	585549.52	2225875.64	картометрический метод; Mt=0,4	—
2374	585613.86	2225899.75	картометрический метод; Mt=0,4	—
2375	585655.72	2225921.96	картометрический метод; Mt=0,4	—
2376	585700.43	2225953.87	картометрический метод; Mt=0,4	—
2377	585815.97	2226058.98	картометрический метод; Mt=0,4	—
2378	585821.04	2226063.37	картометрический метод; Mt=0,4	—
2379	585827.10	2226056.85	картометрический метод; Mt=0,4	—
2380	585847.24	2226035.19	картометрический метод; Mt=0,4	—
2381	585860.49	2226055.42	картометрический метод; Mt=0,4	—
2382	585865.57	2226058.28	картометрический метод; Mt=0,4	—
2383	585869.04	2226057.18	картометрический метод; Mt=0,4	—
2384	585936.57	2226005.28	картометрический метод; Mt=0,4	—
2385	585958.03	2225990.12	картометрический метод; Mt=0,4	—
2386	585969.49	2225988.79	картометрический метод; Mt=0,4	—
2387	585980.10	2225998.69	картометрический метод; Mt=0,4	—
2388	585984.04	2226003.08	картометрический метод; Mt=0,4	—
2389	585988.78	2226007.40	картометрический метод; Mt=0,4	—
2390	586004.39	2225990.64	картометрический метод; Mt=0,4	—
2391	586030.53	2225971.97	картометрический метод; Mt=0,4	—
2392	586058.29	2225947.51	картометрический метод; Mt=0,4	—
2393	586093.61	2225916.38	картометрический метод; Mt=0,4	—
2394	586134.57	2225880.03	картометрический метод; Mt=0,4	—
2395	586170.13	2225848.47	картометрический метод; Mt=0,4	—
2396	586206.70	2225815.93	картометрический метод; Mt=0,4	—
2397	586210.71	2225812.35	картометрический метод; Mt=0,4	—
2398	586247.52	2225781.55	картометрический метод; Mt=0,4	—
2399	586287.80	2225744.24	картометрический метод; Mt=0,4	—
2400	586318.82	2225718.01	картометрический метод; Mt=0,4	—
2401	586363.22	2225677.05	картометрический метод; Mt=0,4	—
2402	586386.66	2225656.38	картометрический метод; Mt=0,4	—
2403	586395.13	2225650.11	картометрический метод; Mt=0,4	—
2404	586414.77	2225631.28	картометрический метод; Mt=0,4	—
2405	586439.26	2225609.37	картометрический метод; Mt=0,4	—
2406	586466.10	2225585.38	картометрический метод; Mt=0,4	—
2407	586508.22	2225536.50	картометрический метод; Mt=0,4	—
2408	586531.22	2225511.50	картометрический метод; Mt=0,4	—

Челябинская область, Миасский городской округ, территориальная зона Т				
Обозначение характерных точек границ	Координаты, м		Метод определения координат и средняя квадратическая погрешность положения характерной точки (Mt), м	Описание обозначения точки
	X	Y		
1	2	3	4	5
2409	586560.42	2225489.96	картометрический метод; Mt=0,4	—
2410	586564.24	2225494.00	картометрический метод; Mt=0,4	—
2411	586571.19	2225487.66	картометрический метод; Mt=0,4	—
2412	586611.03	2225455.37	картометрический метод; Mt=0,4	—
2413	586661.51	2225411.36	картометрический метод; Mt=0,4	—
2414	586650.78	2225377.25	картометрический метод; Mt=0,4	—
2415	586669.86	2225371.24	картометрический метод; Mt=0,4	—
2416	586677.98	2225397.04	картометрический метод; Mt=0,4	—
2417	586695.39	2225381.95	картометрический метод; Mt=0,4	—
2418	586766.58	2225319.22	картометрический метод; Mt=0,4	—
2419	586843.05	2225250.23	картометрический метод; Mt=0,4	—
2420	586912.11	2225189.52	картометрический метод; Mt=0,4	—
2421	586975.63	2225132.91	картометрический метод; Mt=0,4	—
2422	587052.07	2225060.55	картометрический метод; Mt=0,4	—
2423	587139.15	2224975.33	картометрический метод; Mt=0,4	—
2424	587174.63	2224937.05	картометрический метод; Mt=0,4	—
2425	587218.73	2224884.23	картометрический метод; Mt=0,4	—
2426	587242.79	2224853.15	картометрический метод; Mt=0,4	—
2427	587268.71	2224825.83	картометрический метод; Mt=0,4	—
2428	587300.27	2224786.57	картометрический метод; Mt=0,4	—
2429	587335.31	2224739.11	картометрический метод; Mt=0,4	—
2430	587355.81	2224709.83	картометрический метод; Mt=0,4	—
2431	587380.23	2224676.09	картометрический метод; Mt=0,4	—
2432	587420.22	2224618.52	картометрический метод; Mt=0,4	—
2433	587489.54	2224521.11	картометрический метод; Mt=0,4	—
2434	587562.25	2224412.86	картометрический метод; Mt=0,4	—
2435	587589.71	2224371.88	картометрический метод; Mt=0,4	—
2436	587637.16	2224302.81	картометрический метод; Mt=0,4	—
2437	587653.24	2224273.17	картометрический метод; Mt=0,4	—
2438	587684.01	2224218.52	картометрический метод; Mt=0,4	—
2439	587686.78	2224211.85	картометрический метод; Mt=0,4	—
2440	587675.53	2224206.02	картометрический метод; Mt=0,4	—
2441	587672.66	2224194.32	картометрический метод; Mt=0,4	—
2442	587679.53	2224167.14	картометрический метод; Mt=0,4	—
2443	587679.12	2224158.67	картометрический метод; Mt=0,4	—
2444	587683.10	2224146.77	картометрический метод; Mt=0,4	—
2445	587702.66	2224142.02	картометрический метод; Mt=0,4	—
2446	587714.96	2224152.87	картометрический метод; Mt=0,4	—
2447	587716.55	2224149.65	картометрический метод; Mt=0,4	—
2448	587720.75	2224140.74	картометрический метод; Mt=0,4	—
2449	587725.45	2224128.27	картометрический метод; Mt=0,4	—

Челябинская область, Миасский городской округ, территориальная зона Т				
Обозначение характерных точек границ	Координаты, м		Метод определения координат и средняя квадратическая погрешность положения характерной точки (Mt), м	Описание обозначения точки
	X	Y		
1	2	3	4	5
2450	587756.16	2224066.11	картометрический метод; Mt=0,4	—
2451	587773.52	2224013.13	картометрический метод; Mt=0,4	—
2452	587787.99	2223960.90	картометрический метод; Mt=0,4	—
2453	587819.89	2223853.95	картометрический метод; Mt=0,4	—
2454	587827.22	2223829.38	картометрический метод; Mt=0,4	—
2455	587848.81	2223762.14	картометрический метод; Mt=0,4	—
2456	587863.35	2223721.65	картометрический метод; Mt=0,4	—
2457	587876.55	2223690.31	картометрический метод; Mt=0,4	—
2458	587893.11	2223650.82	картометрический метод; Mt=0,4	—
2459	587915.78	2223610.77	картометрический метод; Mt=0,4	—
2460	587934.45	2223578.66	картометрический метод; Mt=0,4	—
2461	587976.04	2223512.96	картометрический метод; Mt=0,4	—
2462	588028.14	2223434.21	картометрический метод; Mt=0,4	—
2463	588053.79	2223398.31	картометрический метод; Mt=0,4	—
2464	588076.21	2223369.67	картометрический метод; Mt=0,4	—
2465	588032.87	2223355.07	картометрический метод; Mt=0,4	—
2466	587990.73	2223327.83	картометрический метод; Mt=0,4	—
2467	588030.46	2223235.81	картометрический метод; Mt=0,4	—
2468	588072.69	2223207.49	картометрический метод; Mt=0,4	—
2469	588094.73	2223200.67	картометрический метод; Mt=0,4	—
2470	588118.88	2223201.19	картометрический метод; Mt=0,4	—
2471	588128.56	2223197.65	картометрический метод; Mt=0,4	—
2472	588133.57	2223185.97	картометрический метод; Mt=0,4	—
2473	588126.75	2223176.00	картометрический метод; Mt=0,4	—
2474	588113.26	2223171.08	картометрический метод; Mt=0,4	—
2475	588102.62	2223166.39	картометрический метод; Mt=0,4	—
2476	588101.92	2223159.40	картометрический метод; Mt=0,4	—
2477	588135.47	2223143.46	картометрический метод; Mt=0,4	—
2478	588207.24	2223099.45	картометрический метод; Mt=0,4	—
2479	588236.00	2223078.43	картометрический метод; Mt=0,4	—
2480	588236.43	2223107.82	картометрический метод; Mt=0,4	—
2481	588242.48	2223135.48	картометрический метод; Mt=0,4	—
2482	588249.76	2223156.89	картометрический метод; Mt=0,4	—
2483	588277.15	2223123.69	картометрический метод; Mt=0,4	—
2484	588330.66	2223057.99	картометрический метод; Mt=0,4	—
2485	588322.32	2223050.77	картометрический метод; Mt=0,4	—
2486	588378.96	2222965.38	картометрический метод; Mt=0,4	—
2487	588376.99	2222941.86	картометрический метод; Mt=0,4	—
2488	588376.33	2222920.34	картометрический метод; Mt=0,4	—
2489	588375.53	2222894.05	картометрический метод; Mt=0,4	—
2490	588372.56	2222855.73	картометрический метод; Mt=0,4	—

Челябинская область, Миасский городской округ, территориальная зона Т				
Обозначение характерных точек границ	Координаты, м		Метод определения координат и средняя квадратическая погрешность положения характерной точки (Mt), м	Описание обозначения точки
	X	Y		
1	2	3	4	5
2491	588374.55	2222824.06	картометрический метод; Mt=0,4	—
2492	588381.62	2222766.73	картометрический метод; Mt=0,4	—
2493	588379.28	2222737.76	картометрический метод; Mt=0,4	—
2494	588381.87	2222706.69	картометрический метод; Mt=0,4	—
2495	588380.69	2222691.27	картометрический метод; Mt=0,4	—
2496	588379.54	2222676.74	картометрический метод; Mt=0,4	—
2497	588372.65	2222645.79	картометрический метод; Mt=0,4	—
2498	588365.59	2222615.24	картометрический метод; Mt=0,4	—
2499	588361.10	2222593.12	картометрический метод; Mt=0,4	—
2500	588358.77	2222551.94	картометрический метод; Mt=0,4	—
2501	588345.14	2222336.00	картометрический метод; Mt=0,4	—
2502	588344.41	2222313.41	картометрический метод; Mt=0,4	—
2503	588341.04	2222294.88	картометрический метод; Mt=0,4	—
2504	588330.54	2222267.04	картометрический метод; Mt=0,4	—
2505	588314.76	2222241.38	картометрический метод; Mt=0,4	—
2506	588270.51	2222183.61	картометрический метод; Mt=0,4	—
2507	588192.97	2222092.25	картометрический метод; Mt=0,4	—
2508	588175.47	2222072.35	картометрический метод; Mt=0,4	—
2509	588157.70	2222057.00	картометрический метод; Mt=0,4	—
2510	588142.71	2222047.03	картометрический метод; Mt=0,4	—
2511	588097.93	2222016.71	картометрический метод; Mt=0,4	—
2512	588026.40	2221968.03	картометрический метод; Mt=0,4	—
2513	587978.38	2221927.07	картометрический метод; Mt=0,4	—
2514	587961.08	2221901.90	картометрический метод; Mt=0,4	—
2515	587957.86	2221896.61	картометрический метод; Mt=0,4	—
2516	587912.40	2221805.86	картометрический метод; Mt=0,4	—
2517	587814.04	2221591.51	картометрический метод; Mt=0,4	—
2518	587807.07	2221574.60	картометрический метод; Mt=0,4	—
2519	587800.40	2221558.42	картометрический метод; Mt=0,4	—
2520	587796.49	2221548.95	картометрический метод; Mt=0,4	—
2521	587794.72	2221544.66	картометрический метод; Mt=0,4	—
2522	587792.93	2221536.76	картометрический метод; Mt=0,4	—
2523	587790.33	2221525.81	картометрический метод; Mt=0,4	—
2524	587787.28	2221516.67	картометрический метод; Mt=0,4	—
2525	587783.28	2221507.73	картометрический метод; Mt=0,4	—
2526	587780.38	2221502.41	картометрический метод; Mt=0,4	—
2527	587774.77	2221493.84	картометрический метод; Mt=0,4	—
2528	587768.20	2221485.75	картометрический метод; Mt=0,4	—
2529	587761.93	2221479.41	картометрический метод; Mt=0,4	—
2530	587757.09	2221475.22	картометрический метод; Mt=0,4	—
2531	587746.99	2221466.30	картометрический метод; Mt=0,4	—

Челябинская область, Миасский городской округ, территориальная зона Т				
Обозначение характерных точек границ	Координаты, м		Метод определения координат и средняя квадратическая погрешность положения характерной точки (Mt), м	Описание обозначения точки
	X	Y		
1	2	3	4	5
2532	587737.14	2221457.61	картометрический метод; Mt=0,4	—
2533	587732.43	2221451.33	картометрический метод; Mt=0,4	—
2534	587724.37	2221437.24	картометрический метод; Mt=0,4	—
2535	587717.18	2221424.66	картометрический метод; Mt=0,4	—
2536	587711.57	2221412.60	картометрический метод; Mt=0,4	—
2537	587705.48	2221399.46	картометрический метод; Mt=0,4	—
2538	587702.78	2221391.51	картометрический метод; Mt=0,4	—
2539	587656.82	2221256.13	картометрический метод; Mt=0,4	—
2540	587588.53	2221101.07	картометрический метод; Mt=0,4	—
2541	587558.67	2221012.13	картометрический метод; Mt=0,4	—
2542	587549.69	2220982.92	картометрический метод; Mt=0,4	—
2543	587543.36	2220962.34	картометрический метод; Mt=0,4	—
2544	587531.97	2220925.29	картометрический метод; Mt=0,4	—
2545	587529.63	2220906.55	картометрический метод; Mt=0,4	—
2546	587516.54	2220879.19	картометрический метод; Mt=0,4	—
2547	587503.55	2220861.99	картометрический метод; Mt=0,4	—
2548	587498.61	2220855.44	картометрический метод; Mt=0,4	—
2549	587463.56	2220796.11	картометрический метод; Mt=0,4	—
2550	587452.31	2220774.07	картометрический метод; Mt=0,4	—
2551	587444.43	2220748.37	картометрический метод; Mt=0,4	—
2552	587442.66	2220724.61	картометрический метод; Mt=0,4	—
2553	587443.17	2220482.19	картометрический метод; Mt=0,4	—
2554	587438.86	2220433.47	картометрический метод; Mt=0,4	—
2555	587424.01	2220406.21	картометрический метод; Mt=0,4	—
2556	587401.43	2220369.61	картометрический метод; Mt=0,4	—
2557	587373.82	2220326.59	картометрический метод; Mt=0,4	—
2558	587360.02	2220299.14	картометрический метод; Mt=0,4	—
2559	587352.90	2220284.98	картометрический метод; Mt=0,4	—
2560	587337.96	2220236.66	картометрический метод; Mt=0,4	—
2561	587324.93	2220189.32	картометрический метод; Mt=0,4	—
2562	587308.72	2220139.65	картометрический метод; Mt=0,4	—
2563	587285.79	2220092.02	картометрический метод; Mt=0,4	—
2564	587267.92	2220050.84	картометрический метод; Mt=0,4	—
2565	587257.75	2220009.12	картометрический метод; Mt=0,4	—
2566	587246.61	2219968.44	картометрический метод; Mt=0,4	—
2567	587241.16	2219934.59	картометрический метод; Mt=0,4	—
2568	587237.74	2219919.69	картометрический метод; Mt=0,4	—
2569	587231.05	2219912.88	картометрический метод; Mt=0,4	—
2570	587240.17	2219914.93	картометрический метод; Mt=0,4	—
2571	587212.07	2219776.94	картометрический метод; Mt=0,4	—
2572	587205.41	2219729.04	картометрический метод; Mt=0,4	—

Челябинская область, Миасский городской округ, территориальная зона Т				
Обозначение характерных точек границ	Координаты, м		Метод определения координат и средняя квадратическая погрешность положения характерной точки (Mt), м	Описание обозначения точки
	X	Y		
1	2	3	4	5
2573	587204.93	2219721.61	картометрический метод; Mt=0,4	—
2574	587200.90	2219628.65	картометрический метод; Mt=0,4	—
2575	587200.37	2219601.76	картометрический метод; Mt=0,4	—
2576	587199.36	2219574.32	картометрический метод; Mt=0,4	—
2577	587196.66	2219538.23	картометрический метод; Mt=0,4	—
2578	587192.60	2219518.83	картометрический метод; Mt=0,4	—
2579	587190.67	2219519.23	картометрический метод; Mt=0,4	—
2580	587147.20	2219469.99	картометрический метод; Mt=0,4	—
2581	587154.28	2219461.03	картометрический метод; Mt=0,4	—
2582	587151.15	2219456.78	картометрический метод; Mt=0,4	—
2583	587126.78	2219429.60	картометрический метод; Mt=0,4	—
2584	587120.64	2219424.13	картометрический метод; Mt=0,4	—
2585	587073.75	2219377.13	картометрический метод; Mt=0,4	—
2586	587052.86	2219358.00	картометрический метод; Mt=0,4	—
2587	587026.57	2219331.88	картометрический метод; Mt=0,4	—
2588	587021.94	2219327.71	картометрический метод; Mt=0,4	—
2589	586979.73	2219276.47	картометрический метод; Mt=0,4	—
2590	586986.39	2219271.50	картометрический метод; Mt=0,4	—
2591	586995.99	2219263.47	картометрический метод; Mt=0,4	—
2592	587038.36	2219315.49	картометрический метод; Mt=0,4	—
2593	587087.78	2219362.26	картометрический метод; Mt=0,4	—
2594	587138.92	2219416.37	картометрический метод; Mt=0,4	—
2595	587144.14	2219421.24	картометрический метод; Mt=0,4	—
2596	587191.72	2219471.99	картометрический метод; Mt=0,4	—
2597	587207.35	2219497.27	картометрический метод; Mt=0,4	—
2598	587214.93	2219534.70	картометрический метод; Mt=0,4	—
2599	587220.07	2219574.54	картометрический метод; Mt=0,4	—
2600	587218.44	2219594.19	картометрический метод; Mt=0,4	—
2601	587218.26	2219598.56	картометрический метод; Mt=0,4	—
2602	587220.32	2219627.59	картометрический метод; Mt=0,4	—
2603	587222.15	2219724.86	картометрический метод; Mt=0,4	—
2604	587228.36	2219774.31	картометрический метод; Mt=0,4	—
2605	587260.24	2219921.24	картометрический метод; Mt=0,4	—
2606	587260.87	2219928.28	картометрический метод; Mt=0,4	—
2607	587264.84	2219948.13	картометрический метод; Mt=0,4	—
2608	587267.84	2219968.18	картометрический метод; Mt=0,4	—
2609	587272.85	2220001.68	картометрический метод; Mt=0,4	—
2610	587283.29	2220040.86	картометрический метод; Mt=0,4	—
2611	587301.60	2220086.00	картометрический метод; Mt=0,4	—
2612	587324.50	2220133.28	картометрический метод; Mt=0,4	—
2613	587332.77	2220161.81	картометрический метод; Mt=0,4	—

Челябинская область, Миасский городской округ, территориальная зона Т				
Обозначение характерных точек границ	Координаты, м		Метод определения координат и средняя квадратическая погрешность положения характерной точки (Mt), м	Описание обозначения точки
	X	Y		
1	2	3	4	5
2614	587340.10	2220187.09	картометрический метод; Mt=0,4	—
2615	587353.87	2220231.93	картометрический метод; Mt=0,4	—
2616	587369.08	2220277.39	картометрический метод; Mt=0,4	—
2617	587390.09	2220318.10	картометрический метод; Mt=0,4	—
2618	587417.68	2220359.92	картометрический метод; Mt=0,4	—
2619	587441.19	2220396.83	картометрический метод; Mt=0,4	—
2620	587450.30	2220420.75	картометрический метод; Mt=0,4	—
2621	587452.76	2220425.36	картометрический метод; Mt=0,4	—
2622	587461.88	2220479.91	картометрический метод; Mt=0,4	—
2623	587462.16	2220668.46	картометрический метод; Mt=0,4	—
2624	587462.23	2220722.88	картометрический метод; Mt=0,4	—
2625	587469.34	2220761.13	картометрический метод; Mt=0,4	—
2626	587479.34	2220787.18	картометрический метод; Mt=0,4	—
2627	587513.17	2220845.78	картометрический метод; Mt=0,4	—
2628	587530.43	2220869.94	картометрический метод; Mt=0,4	—
2629	587546.10	2220901.17	картометрический метод; Mt=0,4	—
2630	587578.43	2221005.96	картометрический метод; Mt=0,4	—
2631	587606.13	2221095.14	картометрический метод; Mt=0,4	—
2632	587672.47	2221251.21	картометрический метод; Mt=0,4	—
2633	587721.58	2221392.92	картометрический метод; Mt=0,4	—
2634	587725.90	2221403.76	картометрический метод; Mt=0,4	—
2635	587731.68	2221417.96	картометрический метод; Mt=0,4	—
2636	587738.98	2221429.45	картометрический метод; Mt=0,4	—
2637	587746.49	2221441.26	картометрический метод; Mt=0,4	—
2638	587757.67	2221452.40	картометрический метод; Mt=0,4	—
2639	587769.53	2221464.24	картометрический метод; Mt=0,4	—
2640	587778.40	2221472.31	картометрический метод; Mt=0,4	—
2641	587788.80	2221484.28	картометрический метод; Mt=0,4	—
2642	587795.05	2221493.38	картометрический метод; Mt=0,4	—
2643	587801.99	2221506.24	картометрический метод; Mt=0,4	—
2644	587807.73	2221521.27	картометрический метод; Mt=0,4	—
2645	587812.07	2221534.86	картометрический метод; Mt=0,4	—
2646	587820.53	2221557.00	картометрический метод; Mt=0,4	—
2647	587823.44	2221564.60	картометрический метод; Mt=0,4	—
2648	587831.00	2221584.37	картометрический метод; Mt=0,4	—
2649	587928.58	2221798.30	картометрический метод; Mt=0,4	—
2650	587973.54	2221888.94	картометрический метод; Mt=0,4	—
2651	587991.95	2221914.31	картометрический метод; Mt=0,4	—
2652	588037.45	2221953.59	картометрический метод; Mt=0,4	—
2653	588108.73	2222001.73	картометрический метод; Mt=0,4	—
2654	588149.43	2222028.06	картометрический метод; Mt=0,4	—

Челябинская область, Миасский городской округ, территориальная зона Т				
Обозначение характерных точек границ	Координаты, м		Метод определения координат и средняя квадратическая погрешность положения характерной точки (Mt), м	Описание обозначения точки
	X	Y		
1	2	3	4	5
2655	588152.84	2222032.51	картометрический метод; Mt=0,4	—
2656	588167.96	2222043.60	картометрический метод; Mt=0,4	—
2657	588183.75	2222059.16	картометрический метод; Mt=0,4	—
2658	588194.54	2222070.07	картометрический метод; Mt=0,4	—
2659	588205.31	2222081.77	картометрический метод; Mt=0,4	—
2660	588228.72	2222108.94	картометрический метод; Mt=0,4	—
2661	588283.87	2222172.95	картометрический метод; Mt=0,4	—
2662	588330.14	2222231.53	картометрический метод; Mt=0,4	—
2663	588348.79	2222261.32	картометрический метод; Mt=0,4	—
2664	588358.78	2222289.87	картометрический метод; Mt=0,4	—
2665	588363.36	2222310.38	картометрический метод; Mt=0,4	—
2666	588366.14	2222335.26	картометрический метод; Mt=0,4	—
2667	588378.53	2222557.11	картометрический метод; Mt=0,4	—
2668	588379.64	2222593.62	картометрический метод; Mt=0,4	—
2669	588384.39	2222611.56	картометрический метод; Mt=0,4	—
2670	588392.34	2222641.55	картометрический метод; Mt=0,4	—
2671	588400.71	2222690.42	картометрический метод; Mt=0,4	—
2672	588589.30	2222497.51	картометрический метод; Mt=0,4	—
2673	588720.21	2222580.49	картометрический метод; Mt=0,4	—
2674	588732.24	2222564.29	картометрический метод; Mt=0,4	—
2675	588757.02	2222537.34	картометрический метод; Mt=0,4	—
2676	588775.33	2222512.30	картометрический метод; Mt=0,4	—
2677	588803.01	2222480.99	картометрический метод; Mt=0,4	—
2678	588827.77	2222449.42	картометрический метод; Mt=0,4	—
2679	588850.99	2222420.68	картометрический метод; Mt=0,4	—
2680	588874.22	2222394.21	картометрический метод; Mt=0,4	—
2681	588883.69	2222384.46	картометрический метод; Mt=0,4	—
2682	588903.16	2222358.63	картометрический метод; Mt=0,4	—
2683	588950.08	2222300.81	картометрический метод; Mt=0,4	—
2684	588985.89	2222257.67	картометрический метод; Mt=0,4	—
2685	589006.30	2222235.60	картометрический метод; Mt=0,4	—
2686	589020.25	2222221.83	картометрический метод; Mt=0,4	—
2687	589063.64	2222169.62	картометрический метод; Mt=0,4	—
2688	589201.31	2222004.17	картометрический метод; Mt=0,4	—
2689	589181.15	2221966.09	картометрический метод; Mt=0,4	—
2690	589179.56	2221963.14	картометрический метод; Mt=0,4	—
2691	589180.84	2221955.10	картометрический метод; Mt=0,4	—
2692	589189.22	2221950.86	картометрический метод; Mt=0,4	—
2693	589198.24	2221951.61	картометрический метод; Mt=0,4	—
2694	589212.55	2221945.21	картометрический метод; Mt=0,4	—
2695	589230.68	2221931.70	картометрический метод; Mt=0,4	—

Челябинская область, Миасский городской округ, территориальная зона Т				
Обозначение характерных точек границ	Координаты, м		Метод определения координат и средняя квадратическая погрешность положения характерной точки (Mt), м	Описание обозначения точки
	X	Y		
1	2	3	4	5
2696	589249.62	2221912.17	картометрический метод; Mt=0,4	—
2697	589256.44	2221887.98	картометрический метод; Mt=0,4	—
2698	589253.38	2221868.07	картометрический метод; Mt=0,4	—
2699	589242.24	2221845.38	картометрический метод; Mt=0,4	—
2700	589235.86	2221831.56	картометрический метод; Mt=0,4	—
2701	589233.94	2221816.61	картометрический метод; Mt=0,4	—
2702	589238.26	2221810.49	картометрический метод; Mt=0,4	—
2703	589243.59	2221804.34	картометрический метод; Mt=0,4	—
2704	589240.48	2221800.43	картометрический метод; Mt=0,4	—
2705	589421.54	2221582.85	картометрический метод; Mt=0,4	—
2706	589468.66	2221682.64	картометрический метод; Mt=0,4	—
2707	589574.58	2221555.07	картометрический метод; Mt=0,4	—
2708	589722.50	2221376.51	картометрический метод; Mt=0,4	—
2709	589763.09	2221327.73	картометрический метод; Mt=0,4	—
2710	589802.21	2221278.86	картометрический метод; Mt=0,4	—
2711	589797.82	2221274.83	картометрический метод; Mt=0,4	—
2712	589932.83	2221088.39	картометрический метод; Mt=0,4	—
2713	589937.31	2221091.65	картометрический метод; Mt=0,4	—
2714	589966.54	2221048.86	картометрический метод; Mt=0,4	—
2715	590009.40	2220989.33	картометрический метод; Mt=0,4	—
2716	590055.39	2220926.70	картометрический метод; Mt=0,4	—
2717	590081.43	2220889.70	картометрический метод; Mt=0,4	—
2718	590127.91	2220817.01	картометрический метод; Mt=0,4	—
2719	590165.26	2220753.43	картометрический метод; Mt=0,4	—
2720	590201.33	2220686.05	картометрический метод; Mt=0,4	—
2721	590229.94	2220631.77	картометрический метод; Mt=0,4	—
2722	590261.89	2220565.07	картометрический метод; Mt=0,4	—
2723	590291.65	2220499.75	картометрический метод; Mt=0,4	—
2724	590318.31	2220438.98	картометрический метод; Mt=0,4	—
2725	590366.80	2220323.71	картометрический метод; Mt=0,4	—
2726	590396.06	2220252.64	картометрический метод; Mt=0,4	—
2727	590419.18	2220196.23	картометрический метод; Mt=0,4	—
2728	590460.37	2220095.48	картометрический метод; Mt=0,4	—
2729	590453.24	2220092.45	картометрический метод; Mt=0,4	—
2730	590573.82	2219796.15	картометрический метод; Mt=0,4	—
2731	590579.90	2219798.44	картометрический метод; Mt=0,4	—
2732	590580.43	2219797.07	картометрический метод; Mt=0,4	—
2733	590590.48	2219767.13	картометрический метод; Mt=0,4	—
2734	590601.99	2219728.96	картометрический метод; Mt=0,4	—
2735	590617.45	2219669.78	картометрический метод; Mt=0,4	—
2736	590629.71	2219620.46	картометрический метод; Mt=0,4	—

Челябинская область, Миасский городской округ, территориальная зона Т				
Обозначение характерных точек границ	Координаты, м		Метод определения координат и средняя квадратическая погрешность положения характерной точки (Mt), м	Описание обозначения точки
	X	Y		
1	2	3	4	5
2737	590639.39	2219571.49	картометрический метод; Mt=0,4	—
2738	590642.23	2219550.68	картометрический метод; Mt=0,4	—
2739	590643.79	2219531.08	картометрический метод; Mt=0,4	—
2740	590644.65	2219503.80	картометрический метод; Mt=0,4	—
2741	590644.84	2219473.04	картометрический метод; Mt=0,4	—
2742	590643.01	2219439.75	картометрический метод; Mt=0,4	—
2743	590639.41	2219402.56	картометрический метод; Mt=0,4	—
2744	590633.42	2219359.74	картометрический метод; Mt=0,4	—
2745	590618.78	2219284.10	картометрический метод; Mt=0,4	—
2746	590605.91	2219239.60	картометрический метод; Mt=0,4	—
2747	590588.67	2219191.26	картометрический метод; Mt=0,4	—
2748	590584.91	2219180.13	картометрический метод; Mt=0,4	—
2749	590567.22	2219137.78	картометрический метод; Mt=0,4	—
2750	590557.39	2219114.91	картометрический метод; Mt=0,4	—
2751	590527.96	2219045.05	картометрический метод; Mt=0,4	—
2752	590508.68	2218993.97	картометрический метод; Mt=0,4	—
2753	590495.61	2218956.39	картометрический метод; Mt=0,4	—
2754	590484.39	2218922.26	картометрический метод; Mt=0,4	—
2755	590479.16	2218902.34	картометрический метод; Mt=0,4	—
2756	590476.37	2218889.81	картометрический метод; Mt=0,4	—
2757	590471.32	2218867.43	картометрический метод; Mt=0,4	—
2758	590460.10	2218804.52	картометрический метод; Mt=0,4	—
2759	590456.07	2218778.77	картометрический метод; Mt=0,4	—
2760	590453.14	2218760.03	картометрический метод; Mt=0,4	—
2761	590447.75	2218715.46	картометрический метод; Mt=0,4	—
2762	590444.13	2218666.24	картометрический метод; Mt=0,4	—
2763	590441.97	2218622.19	картометрический метод; Mt=0,4	—
2764	590440.99	2218561.69	картометрический метод; Mt=0,4	—
2765	590442.98	2218499.31	картометрический метод; Mt=0,4	—
2766	590445.09	2218446.93	картометрический метод; Mt=0,4	—
2767	590455.62	2218297.40	картометрический метод; Mt=0,4	—
2768	590460.17	2218226.25	картометрический метод; Mt=0,4	—
2769	590460.16	2218226.25	картометрический метод; Mt=0,4	—
2770	590420.68	2218227.74	картометрический метод; Mt=0,4	—
2771	590333.53	2218229.88	картометрический метод; Mt=0,4	—
2772	590273.66	2218234.69	картометрический метод; Mt=0,4	—
2773	590254.95	2218230.42	картометрический метод; Mt=0,4	—
2774	590247.46	2218218.65	картометрический метод; Mt=0,4	—
2775	590247.46	2218204.75	картометрический метод; Mt=0,4	—
2776	590253.88	2218195.13	картометрический метод; Mt=0,4	—
2777	590264.57	2218191.39	картометрический метод; Mt=0,4	—

Челябинская область, Миасский городской округ, территориальная зона Т				
Обозначение характерных точек границ	Координаты, м		Метод определения координат и средняя квадратическая погрешность положения характерной точки (Mt), м	Описание обозначения точки
	X	Y		
1	2	3	4	5
2778	590284.88	2218190.32	картометрический метод; Mt=0,4	—
2779	590323.43	2218189.39	картометрический метод; Mt=0,4	—
2780	590462.78	2218185.51	картометрический метод; Mt=0,4	—
2781	590463.24	2218178.25	картометрический метод; Mt=0,4	—
2782	590469.98	2218089.42	картометрический метод; Mt=0,4	—
2783	590475.26	2218017.79	картометрический метод; Mt=0,4	—
2784	590481.55	2217934.04	картометрический метод; Mt=0,4	—
2785	590473.51	2217933.43	картометрический метод; Mt=0,4	—
2786	590477.39	2217881.49	картометрический метод; Mt=0,4	—
2787	590479.80	2217850.51	картометрический метод; Mt=0,4	—
2788	590482.41	2217805.25	картометрический метод; Mt=0,4	—
2789	590486.11	2217760.65	картометрический метод; Mt=0,4	—
2790	590486.94	2217749.30	картометрический метод; Mt=0,4	—
2791	590489.08	2217722.06	картометрический метод; Mt=0,4	—
2792	590494.88	2217654.60	картометрический метод; Mt=0,4	—
2793	590496.24	2217630.81	картометрический метод; Mt=0,4	—
2794	590503.72	2217586.34	картометрический метод; Mt=0,4	—
2795	590504.62	2217552.43	картометрический метод; Mt=0,4	—
2796	590505.07	2217547.87	картометрический метод; Mt=0,4	—
2797	590514.92	2217449.31	картометрический метод; Mt=0,4	—
2798	590524.50	2217411.57	картометрический метод; Mt=0,4	—
2799	590529.96	2217386.19	картометрический метод; Mt=0,4	—
2800	590536.15	2217387.45	картометрический метод; Mt=0,4	—
2801	590539.43	2217368.41	картометрический метод; Mt=0,4	—
2802	590563.82	2217302.40	картометрический метод; Mt=0,4	—
2803	590591.23	2217214.05	картометрический метод; Mt=0,4	—
2804	590639.57	2217101.06	картометрический метод; Mt=0,4	—
2805	590674.73	2217044.84	картометрический метод; Mt=0,4	—
2806	590645.55	2216982.75	картометрический метод; Mt=0,4	—
2807	590686.09	2216912.41	картометрический метод; Mt=0,4	—
2808	590691.58	2216906.46	картометрический метод; Mt=0,4	—
2809	590699.79	2216903.55	картометрический метод; Mt=0,4	—
2810	590711.81	2216902.21	картометрический метод; Mt=0,4	—
2811	590731.53	2216902.31	картометрический метод; Mt=0,4	—
2812	590786.68	2216851.53	картометрический метод; Mt=0,4	—
2813	590806.71	2216835.31	картометрический метод; Mt=0,4	—
2814	590819.68	2216821.87	картометрический метод; Mt=0,4	—
2815	590831.82	2216806.67	картометрический метод; Mt=0,4	—
2816	590860.68	2216770.14	картометрический метод; Mt=0,4	—
2817	590924.85	2216701.14	картометрический метод; Mt=0,4	—
2818	590945.90	2216679.27	картометрический метод; Mt=0,4	—

Челябинская область, Миасский городской округ, территориальная зона Т				
Обозначение характерных точек границ	Координаты, м		Метод определения координат и средняя квадратическая погрешность положения характерной точки (Mt), м	Описание обозначения точки
	X	Y		
1	2	3	4	5
2819	590957.69	2216667.01	картометрический метод; Mt=0,4	—
2820	590969.23	2216656.95	картометрический метод; Mt=0,4	—
1	591002.82	2216669.51	картометрический метод; Mt=0,4	—

ОПИСАНИЕ МЕСТОПОЛОЖЕНИЯ ГРАНИЦ

Челябинская область, Миасский городской округ, территориальная зона Т

Обзорная схема границ объекта землеустройства

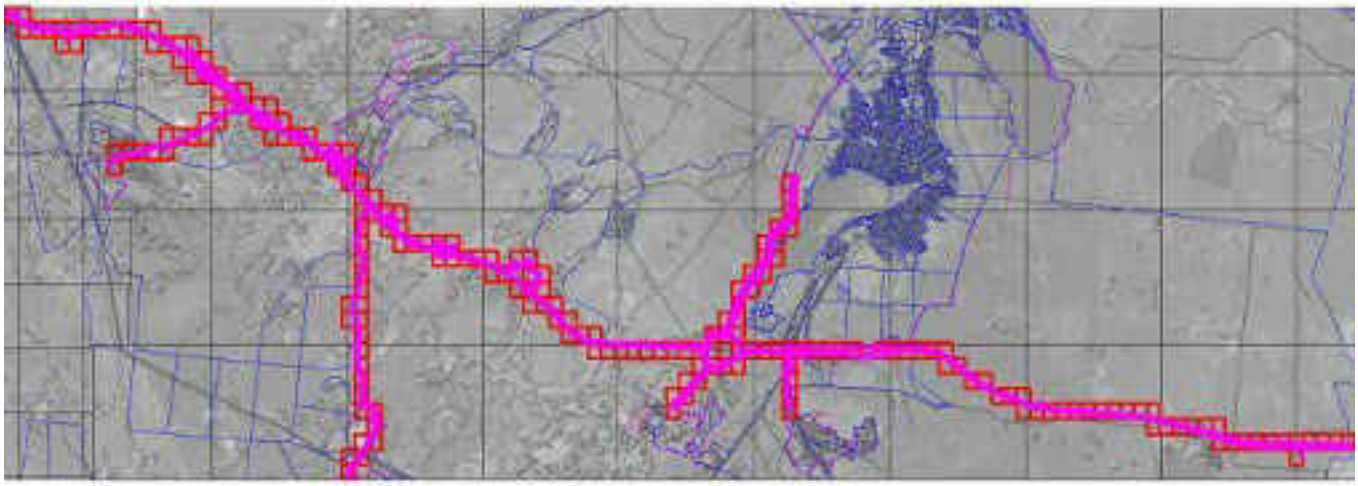

Масштаб 1 : 832000

Используемые условные знаки и обозначения:

74:02:0201002:12	- кадастровый номер земельного участка		- граница кадастрового квартала
1..n	- характерная точка объекта		- граница земельного участка
	- граница территориальной зоны	с 1 по 212	- обозначение выносного листа
	- граница муниципальных образований		

Подпись Собенина Е.Ю. Дата 5 мая 2021 г.

Место для оттиска печати (при наличии) лица, составившего описание местоположения границ объекта

ОПИСАНИЕ МЕСТОПОЛОЖЕНИЯ ГРАНИЦ

Челябинская область, Миасский городской округ, территориальная зона Т

План границ объекта

Выносной лист 1



Масштаб 1 : 2000

Используемые условные знаки и обозначения: см. лист с Обзорной схемой границ

Подпись Собенина Е.Ю. Дата 5 мая 2021 г.

Место для оттиска печати (при наличии) лица, составившего описание местоположения границ объекта

ОПИСАНИЕ МЕСТОПОЛОЖЕНИЯ ГРАНИЦ

Челябинская область, Миасский городской округ, территориальная зона Т

План границ объекта

Выносной лист 2



Масштаб 1 : 2000

Используемые условные знаки и обозначения: см. лист с Обзорной схемой границ

Подпись Собенина Е.Ю. Дата 5 мая 2021 г.

Место для оттиска печати (при наличии) лица, составившего описание местоположения границ объекта

ОПИСАНИЕ МЕСТОПОЛОЖЕНИЯ ГРАНИЦ

Челябинская область, Миасский городской округ, территориальная зона Т

План границ объекта

Выносной лист 3



Масштаб 1 : 2000

Используемые условные знаки и обозначения: см. лист с Обзорной схемой границ

Подпись Собенина Е.Ю. Дата 5 мая 2021 г.

Место для оттиска печати (при наличии) лица, составившего описание местоположения границ объекта

ОПИСАНИЕ МЕСТОПОЛОЖЕНИЯ ГРАНИЦ

Челябинская область, Миасский городской округ, территориальная зона Т

План границ объекта

Выносной лист 4



Масштаб 1 : 2000

Используемые условные знаки и обозначения: см. лист с Обзорной схемой границ

Подпись Собенина Е.Ю. Дата 5 мая 2021 г.

Место для оттиска печати (при наличии) лица, составившего описание местоположения границ объекта

ОПИСАНИЕ МЕСТОПОЛОЖЕНИЯ ГРАНИЦ

Челябинская область, Миасский городской округ, территориальная зона Т

План границ объекта

Выносной лист 5



Масштаб 1 : 2000

Используемые условные знаки и обозначения: см. лист с Обзорной схемой границ

Подпись Собенина Е.Ю. Дата 5 мая 2021 г.

Место для оттиска печати (при наличии) лица, составившего описание местоположения границ объекта

ОПИСАНИЕ МЕСТОПОЛОЖЕНИЯ ГРАНИЦ

Челябинская область, Миасский городской округ, территориальная зона Т

План границ объекта

Выносной лист 6



Масштаб 1 : 2000

Используемые условные знаки и обозначения: см. лист с Обзорной схемой границ

Подпись Собенина Е.Ю. Дата 5 мая 2021 г.

Место для оттиска печати (при наличии) лица, составившего описание местоположения границ объекта

ОПИСАНИЕ МЕСТОПОЛОЖЕНИЯ ГРАНИЦ

Челябинская область, Миасский городской округ, территориальная зона Т

План границ объекта

Выносной лист 7



Масштаб 1 : 2000

Используемые условные знаки и обозначения: см. лист с Обзорной схемой границ

Подпись Собенина Е.Ю. Дата 5 мая 2021 г.

Место для оттиска печати (при наличии) лица, составившего описание местоположения границ объекта

ОПИСАНИЕ МЕСТОПОЛОЖЕНИЯ ГРАНИЦ

Челябинская область, Миасский городской округ, территориальная зона Т

План границ объекта

Выносной лист 8

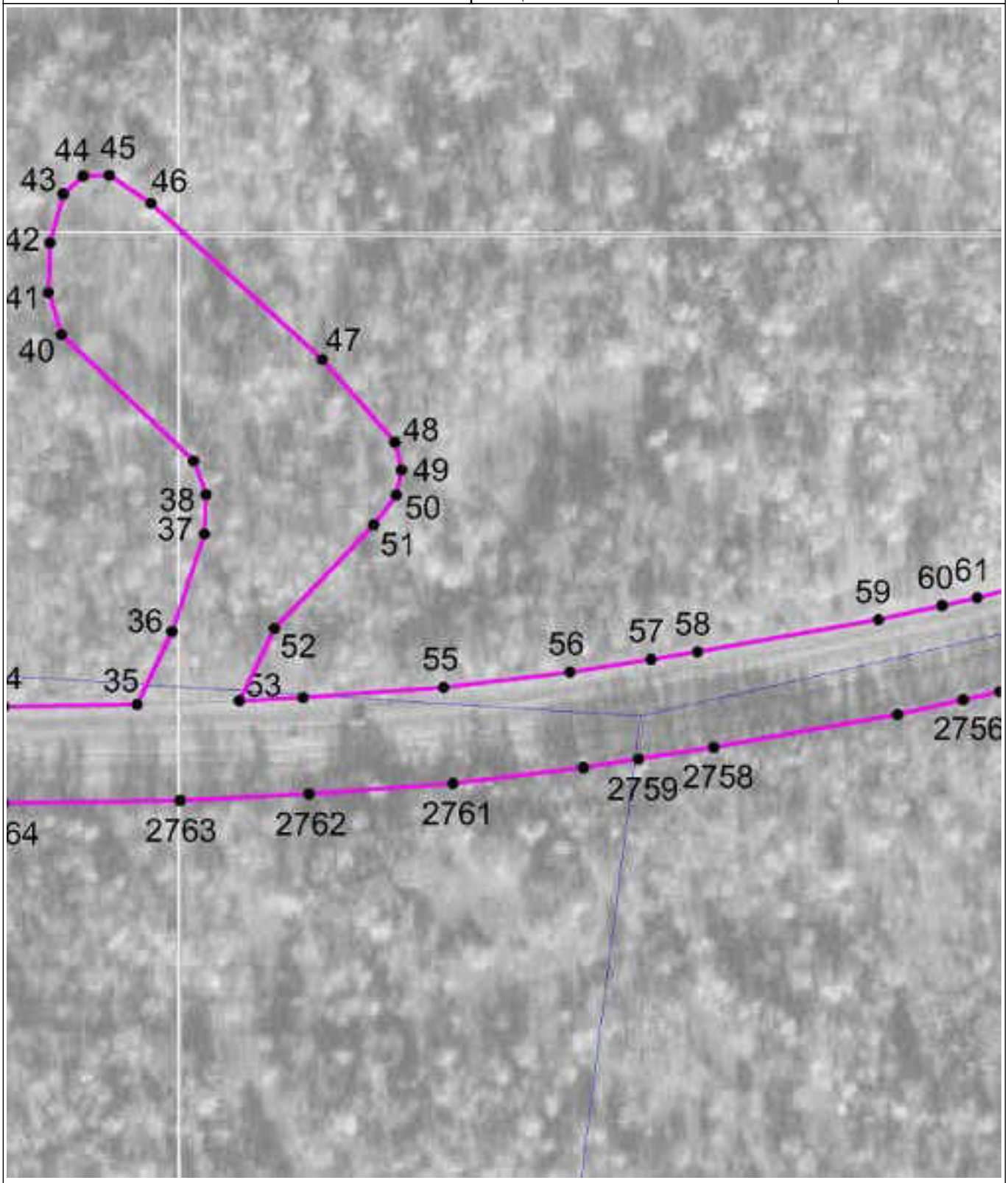

Масштаб 1 : 2000

Используемые условные знаки и обозначения: см. лист с Обзорной схемой границ

Подпись Собенина Е.Ю. Дата 5 мая 2021 г.

Место для оттиска печати (при наличии) лица, составившего описание местоположения границ объекта

ОПИСАНИЕ МЕСТОПОЛОЖЕНИЯ ГРАНИЦ

Челябинская область, Миасский городской округ, территориальная зона Т

План границ объекта

Выносной лист 9



Масштаб 1 : 2000

Используемые условные знаки и обозначения: см. лист с Обзорной схемой границ

Подпись Собенина Е.Ю. Дата 5 мая 2021 г.

Место для оттиска печати (при наличии) лица, составившего описание местоположения границ объекта

ОПИСАНИЕ МЕСТОПОЛОЖЕНИЯ ГРАНИЦ

Челябинская область, Миасский городской округ, территориальная зона Т

План границ объекта

Выносной лист 10



Масштаб 1 : 2000

Используемые условные знаки и обозначения: см. лист с Обзорной схемой границ

Подпись Собенина Е.Ю. Дата 5 мая 2021 г.

Место для оттиска печати (при наличии) лица, составившего описание местоположения границ объекта

ОПИСАНИЕ МЕСТОПОЛОЖЕНИЯ ГРАНИЦ

Челябинская область, Миасский городской округ, территориальная зона Т

План границ объекта

Выносной лист 11



Масштаб 1 : 2000

Используемые условные знаки и обозначения: см. лист с Обзорной схемой границ

Подпись Собенина Е.Ю. Дата 5 мая 2021 г.

Место для оттиска печати (при наличии) лица, составившего описание местоположения границ объекта

ОПИСАНИЕ МЕСТОПОЛОЖЕНИЯ ГРАНИЦ

Челябинская область, Миасский городской округ, территориальная зона Т

План границ объекта

Выносной лист 12

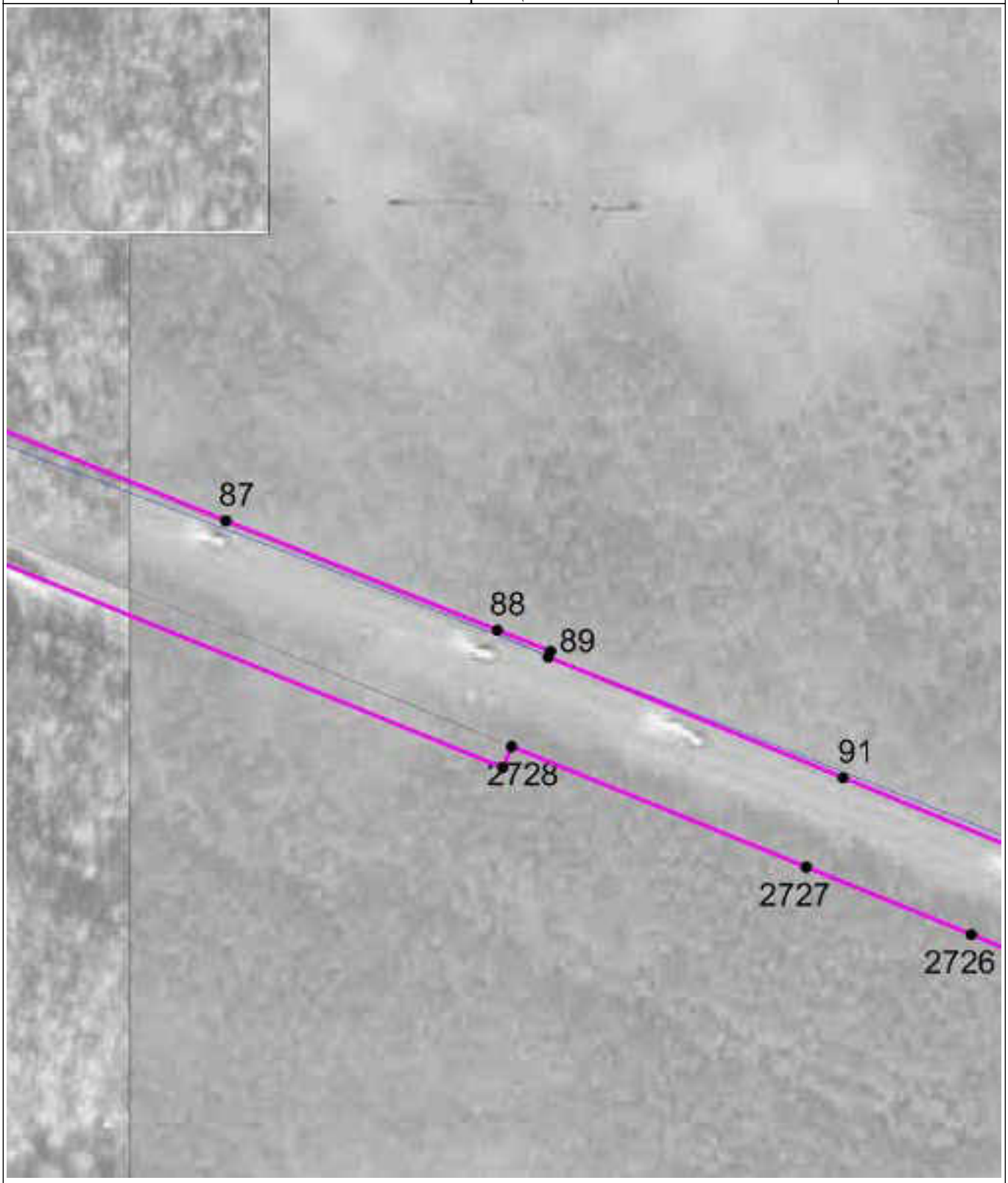

Масштаб 1 : 2000

Используемые условные знаки и обозначения: см. лист с Обзорной схемой границ

Подпись Собенина Е.Ю. Дата 5 мая 2021 г.

Место для оттиска печати (при наличии) лица, составившего описание местоположения границ объекта

ОПИСАНИЕ МЕСТОПОЛОЖЕНИЯ ГРАНИЦ

Челябинская область, Миасский городской округ, территориальная зона Т

План границ объекта

Выносной лист 13



Масштаб 1 : 2000

Используемые условные знаки и обозначения: см. лист с Обзорной схемой границ

Подпись Собенина Е.Ю. Дата 5 мая 2021 г.

Место для оттиска печати (при наличии) лица, составившего описание местоположения границ объекта

ОПИСАНИЕ МЕСТОПОЛОЖЕНИЯ ГРАНИЦ

Челябинская область, Миасский городской округ, территориальная зона Т

План границ объекта

Выносной лист 14



Масштаб 1 : 2000

Используемые условные знаки и обозначения: см. лист с Обзорной схемой границ

Подпись Собенина Е.Ю. Дата 5 мая 2021 г.

Место для оттиска печати (при наличии) лица, составившего описание местоположения границ объекта

ОПИСАНИЕ МЕСТОПОЛОЖЕНИЯ ГРАНИЦ

Челябинская область, Миасский городской округ, территориальная зона Т

План границ объекта

Выносной лист 15



Масштаб 1 : 2000

Используемые условные знаки и обозначения: см. лист с Обзорной схемой границ

Подпись Собенина Е.Ю. Дата 5 мая 2021 г.

Место для оттиска печати (при наличии) лица, составившего описание местоположения границ объекта

ОПИСАНИЕ МЕСТОПОЛОЖЕНИЯ ГРАНИЦ

Челябинская область, Миасский городской округ, территориальная зона Т

План границ объекта

Выносной лист 16



Масштаб 1 : 2000

Используемые условные знаки и обозначения: см. лист с Обзорной схемой границ

Подпись Собенина Е.Ю. Дата 5 мая 2021 г.

Место для оттиска печати (при наличии) лица, составившего описание местоположения границ объекта

ОПИСАНИЕ МЕСТОПОЛОЖЕНИЯ ГРАНИЦ

Челябинская область, Миасский городской округ, территориальная зона Т

План границ объекта

Выносной лист 17



Масштаб 1 : 2000

Используемые условные знаки и обозначения: см. лист с Обзорной схемой границ

Подпись Собенина Е.Ю. Дата 5 мая 2021 г.

Место для оттиска печати (при наличии) лица, составившего описание местоположения границ объекта

ОПИСАНИЕ МЕСТОПОЛОЖЕНИЯ ГРАНИЦ

Челябинская область, Миасский городской округ, территориальная зона Т

План границ объекта

Выносной лист 18



Масштаб 1 : 2000

Используемые условные знаки и обозначения: см. лист с Обзорной схемой границ

Подпись Собенина Е.Ю. Дата 5 мая 2021 г.

Место для оттиска печати (при наличии) лица, составившего описание местоположения границ объекта

ОПИСАНИЕ МЕСТОПОЛОЖЕНИЯ ГРАНИЦ

Челябинская область, Миасский городской округ, территориальная зона Т

План границ объекта

Выносной лист 19



Масштаб 1 : 2000

Используемые условные знаки и обозначения: см. лист с Обзорной схемой границ

Подпись Собенина Е.Ю. Дата 5 мая 2021 г.

Место для оттиска печати (при наличии) лица, составившего описание местоположения границ объекта

ОПИСАНИЕ МЕСТОПОЛОЖЕНИЯ ГРАНИЦ

Челябинская область, Миасский городской округ, территориальная зона Т

План границ объекта

Выносной лист 20



Масштаб 1 : 2000

Используемые условные знаки и обозначения: см. лист с Обзорной схемой границ

Подпись Собенина Е.Ю. Дата 5 мая 2021 г.

Место для оттиска печати (при наличии) лица, составившего описание местоположения границ объекта

ОПИСАНИЕ МЕСТОПОЛОЖЕНИЯ ГРАНИЦ

Челябинская область, Миасский городской округ, территориальная зона Т

План границ объекта

Выносной лист 21



Масштаб 1 : 2000

Используемые условные знаки и обозначения: см. лист с Обзорной схемой границ

Подпись Собенина Е.Ю. Дата 5 мая 2021 г.

Место для оттиска печати (при наличии) лица, составившего описание местоположения границ объекта

ОПИСАНИЕ МЕСТОПОЛОЖЕНИЯ ГРАНИЦ

Челябинская область, Миасский городской округ, территориальная зона Т

План границ объекта

Выносной лист 22



Масштаб 1 : 2000

Используемые условные знаки и обозначения: см. лист с Обзорной схемой границ

Подпись Собенина Е.Ю. Дата 5 мая 2021 г.

Место для оттиска печати (при наличии) лица, составившего описание местоположения границ объекта

ОПИСАНИЕ МЕСТОПОЛОЖЕНИЯ ГРАНИЦ

Челябинская область, Миасский городской округ, территориальная зона Т

План границ объекта

Выносной лист 23



Масштаб 1 : 2000

Используемые условные знаки и обозначения: см. лист с Обзорной схемой границ

Подпись Собенина Е.Ю. Дата 5 мая 2021 г.

Место для оттиска печати (при наличии) лица, составившего описание местоположения границ объекта

ОПИСАНИЕ МЕСТОПОЛОЖЕНИЯ ГРАНИЦ

Челябинская область, Миасский городской округ, территориальная зона Т

План границ объекта

Выносной лист 24



Масштаб 1 : 2000

Используемые условные знаки и обозначения: см. лист с Обзорной схемой границ

Подпись Собенина Е.Ю. Дата 5 мая 2021 г.

Место для оттиска печати (при наличии) лица, составившего описание местоположения границ объекта

ОПИСАНИЕ МЕСТОПОЛОЖЕНИЯ ГРАНИЦ

Челябинская область, Миасский городской округ, территориальная зона Т

План границ объекта

Выносной лист 25



Масштаб 1 : 2000

Используемые условные знаки и обозначения: см. лист с Обзорной схемой границ

Подпись Собенина Е.Ю. Дата 5 мая 2021 г.

Место для оттиска печати (при наличии) лица, составившего описание местоположения границ объекта

ОПИСАНИЕ МЕСТОПОЛОЖЕНИЯ ГРАНИЦ

Челябинская область, Миасский городской округ, территориальная зона Т

План границ объекта

Выносной лист 26

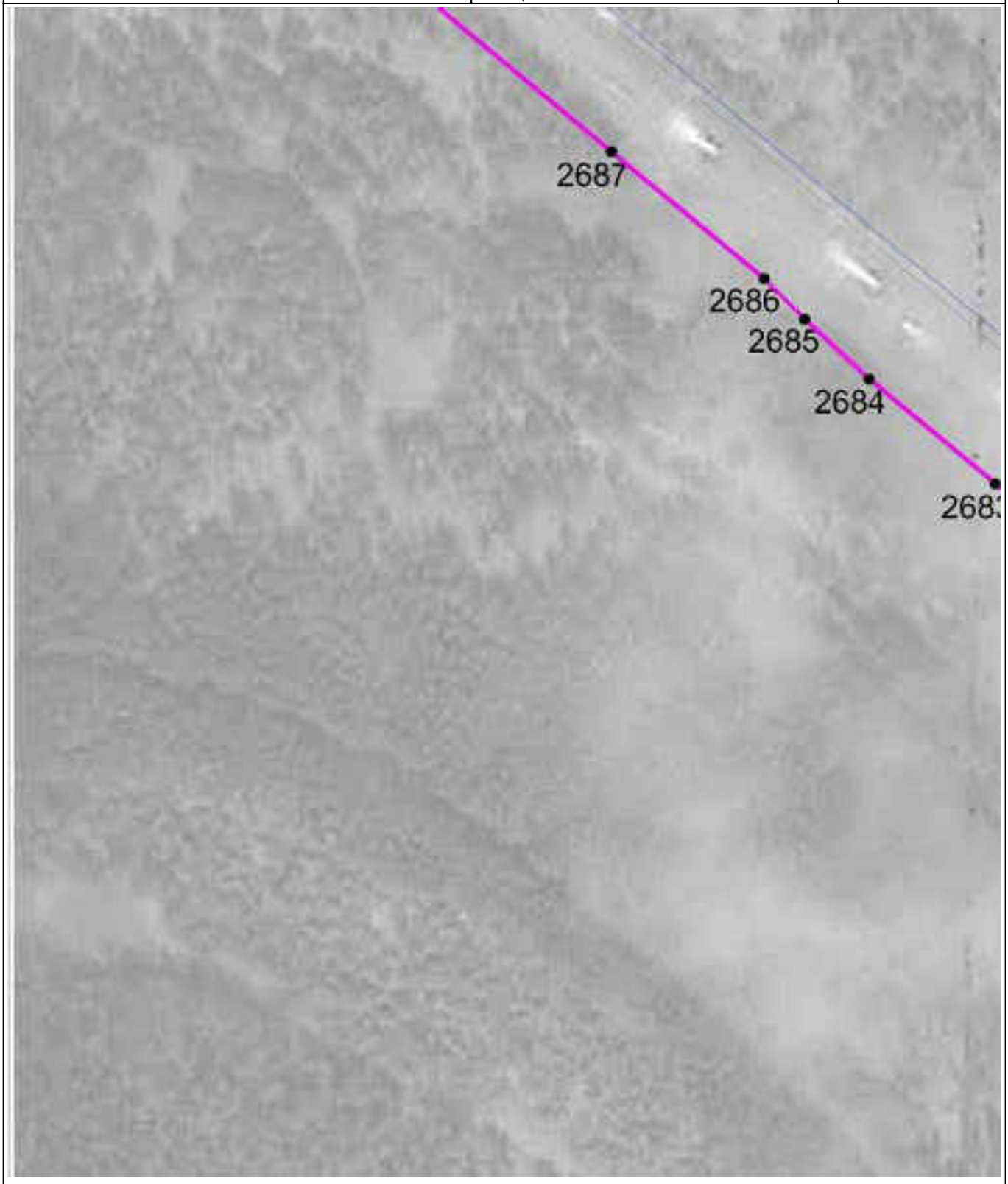

Масштаб 1 : 2000

Используемые условные знаки и обозначения: см. лист с Обзорной схемой границ

Подпись Собенина Е.Ю. Дата 5 мая 2021 г.

Место для оттиска печати (при наличии) лица, составившего описание местоположения границ объекта

ОПИСАНИЕ МЕСТОПОЛОЖЕНИЯ ГРАНИЦ

Челябинская область, Миасский городской округ, территориальная зона Т

План границ объекта

Выносной лист 27



Масштаб 1 : 2000

Используемые условные знаки и обозначения: см. лист с Обзорной схемой границ

Подпись Собенина Е.Ю. Дата 5 мая 2021 г.

Место для оттиска печати (при наличии) лица, составившего описание местоположения границ объекта

ОПИСАНИЕ МЕСТОПОЛОЖЕНИЯ ГРАНИЦ

Челябинская область, Миасский городской округ, территориальная зона Т

План границ объекта

Выносной лист 28

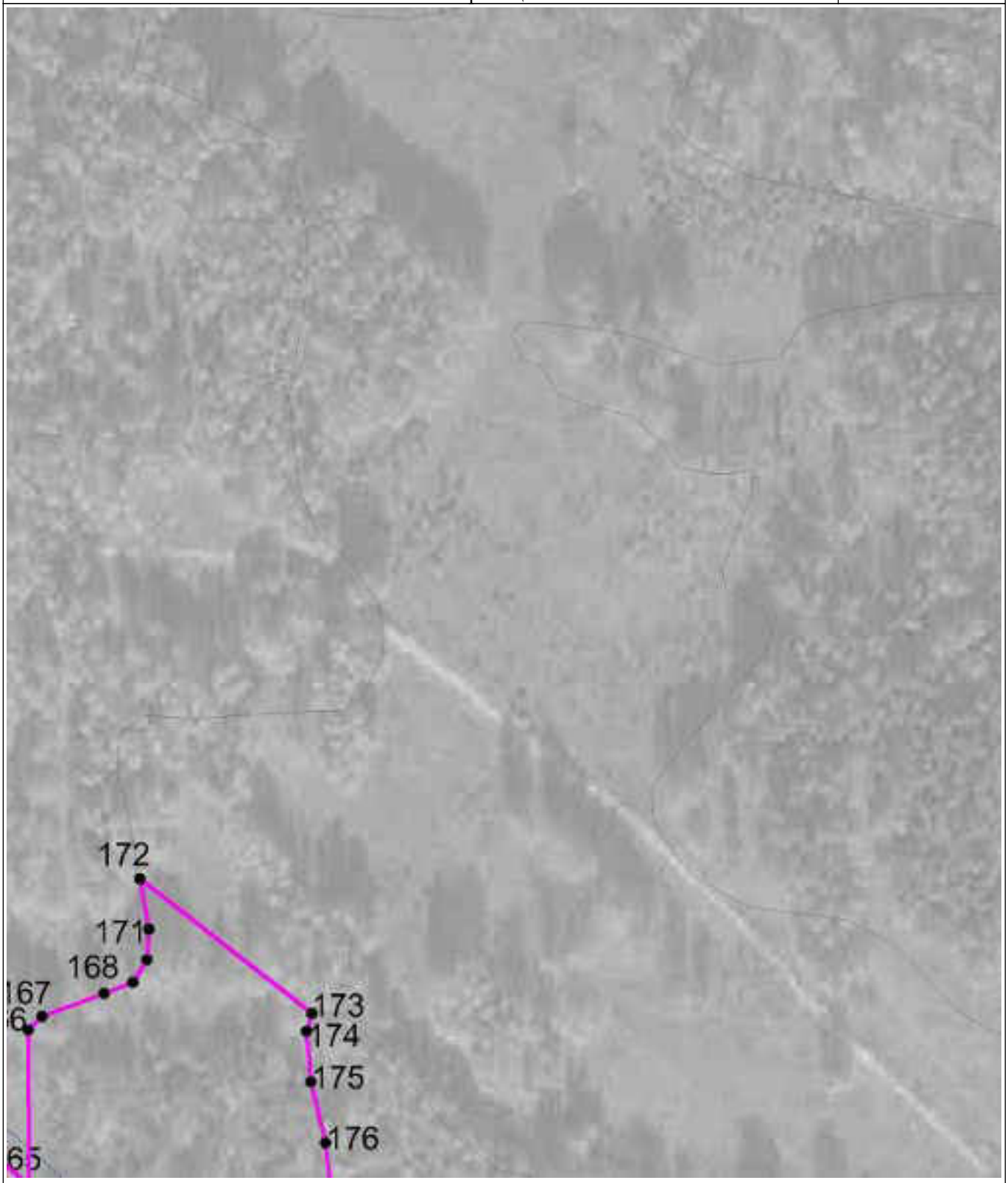

Масштаб 1 : 2000

Используемые условные знаки и обозначения: см. лист с Обзорной схемой границ

Подпись Собенина Е.Ю. Дата 5 мая 2021 г.

Место для оттиска печати (при наличии) лица, составившего описание местоположения границ объекта

ОПИСАНИЕ МЕСТОПОЛОЖЕНИЯ ГРАНИЦ

Челябинская область, Миасский городской округ, территориальная зона Т

План границ объекта

Выносной лист 29



Масштаб 1 : 2000

Используемые условные знаки и обозначения: см. лист с Обзорной схемой границ

Подпись Собенина Е.Ю. Дата 5 мая 2021 г.

Место для оттиска печати (при наличии) лица, составившего описание местоположения границ объекта

ОПИСАНИЕ МЕСТОПОЛОЖЕНИЯ ГРАНИЦ

Челябинская область, Миасский городской округ, территориальная зона Т

План границ объекта

Выносной лист 30

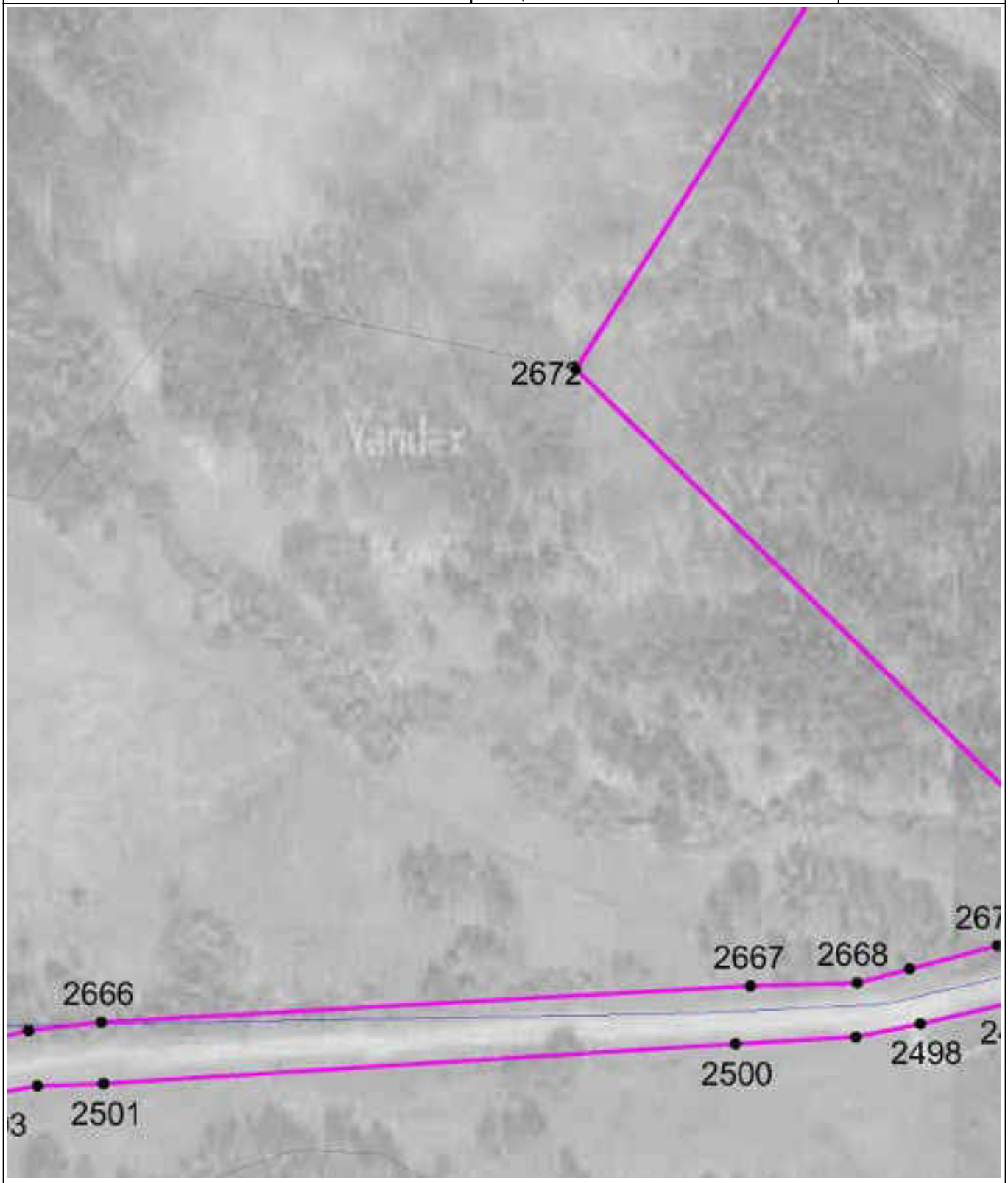

Масштаб 1 : 2000

Используемые условные знаки и обозначения: см. лист с Обзорной схемой границ

Подпись Собенина Е.Ю. Дата 5 мая 2021 г.

Место для оттиска печати (при наличии) лица, составившего описание местоположения границ объекта

ОПИСАНИЕ МЕСТОПОЛОЖЕНИЯ ГРАНИЦ

Челябинская область, Миасский городской округ, территориальная зона Т

План границ объекта

Выносной лист 31



Масштаб 1 : 2000

Используемые условные знаки и обозначения: см. лист с Обзорной схемой границ

Подпись Собенина Е.Ю. Дата 5 мая 2021 г.

Место для оттиска печати (при наличии) лица, составившего описание местоположения границ объекта

ОПИСАНИЕ МЕСТОПОЛОЖЕНИЯ ГРАНИЦ

Челябинская область, Миасский городской округ, территориальная зона Т

План границ объекта

Выносной лист 32

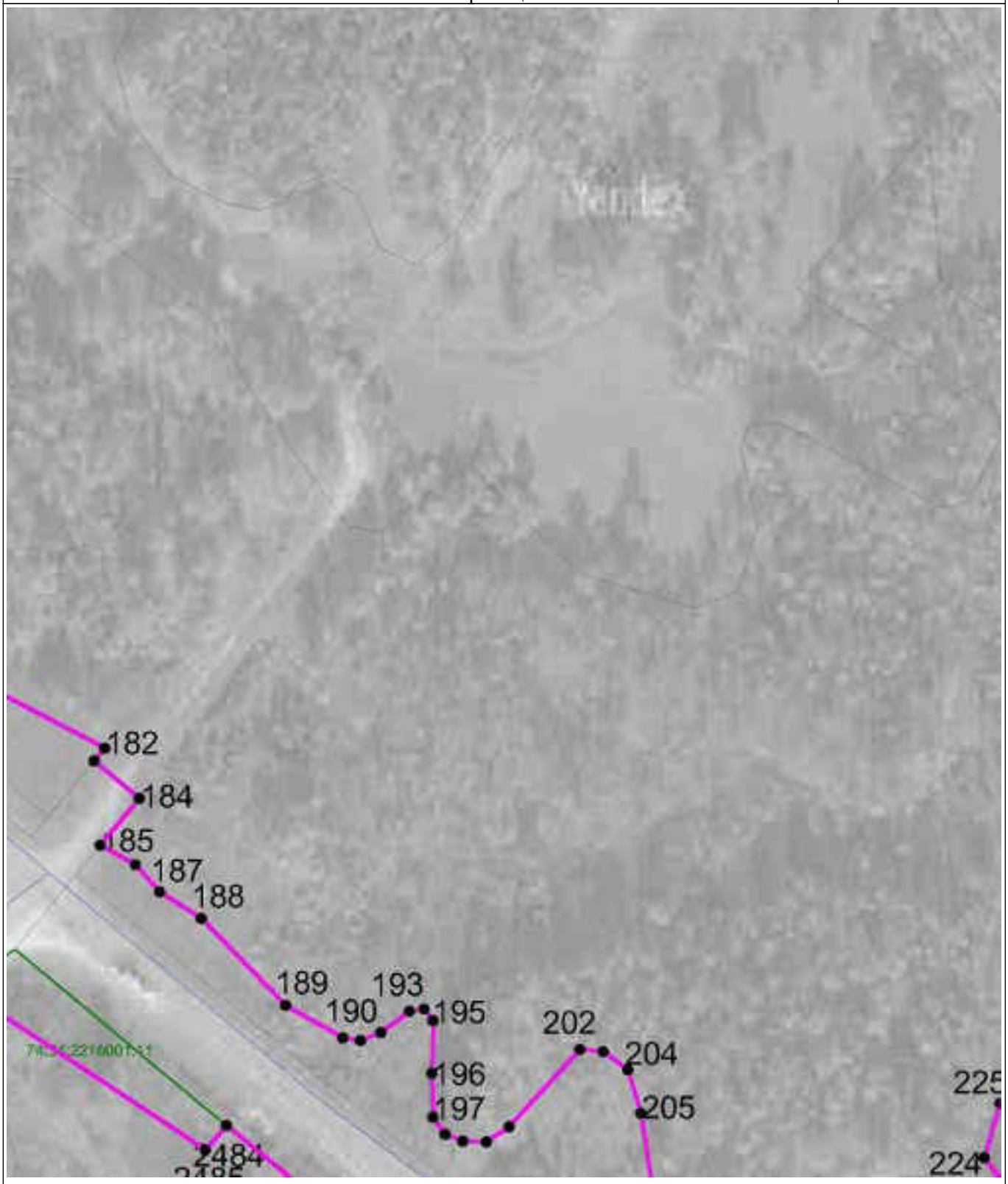

Масштаб 1 : 2000

Используемые условные знаки и обозначения: см. лист с Обзорной схемой границ

Подпись Собенина Е.Ю. Дата 5 мая 2021 г.

Место для оттиска печати (при наличии) лица, составившего описание местоположения границ объекта

ОПИСАНИЕ МЕСТОПОЛОЖЕНИЯ ГРАНИЦ

Челябинская область, Миасский городской округ, территориальная зона Т

План границ объекта

Выносной лист 33



Масштаб 1 : 2000

Используемые условные знаки и обозначения: см. лист с Обзорной схемой границ

Подпись Собенина Е.Ю. Дата 5 мая 2021 г.

Место для оттиска печати (при наличии) лица, составившего описание местоположения границ объекта

ОПИСАНИЕ МЕСТОПОЛОЖЕНИЯ ГРАНИЦ

Челябинская область, Миасский городской округ, территориальная зона Т

План границ объекта

Выносной лист 34

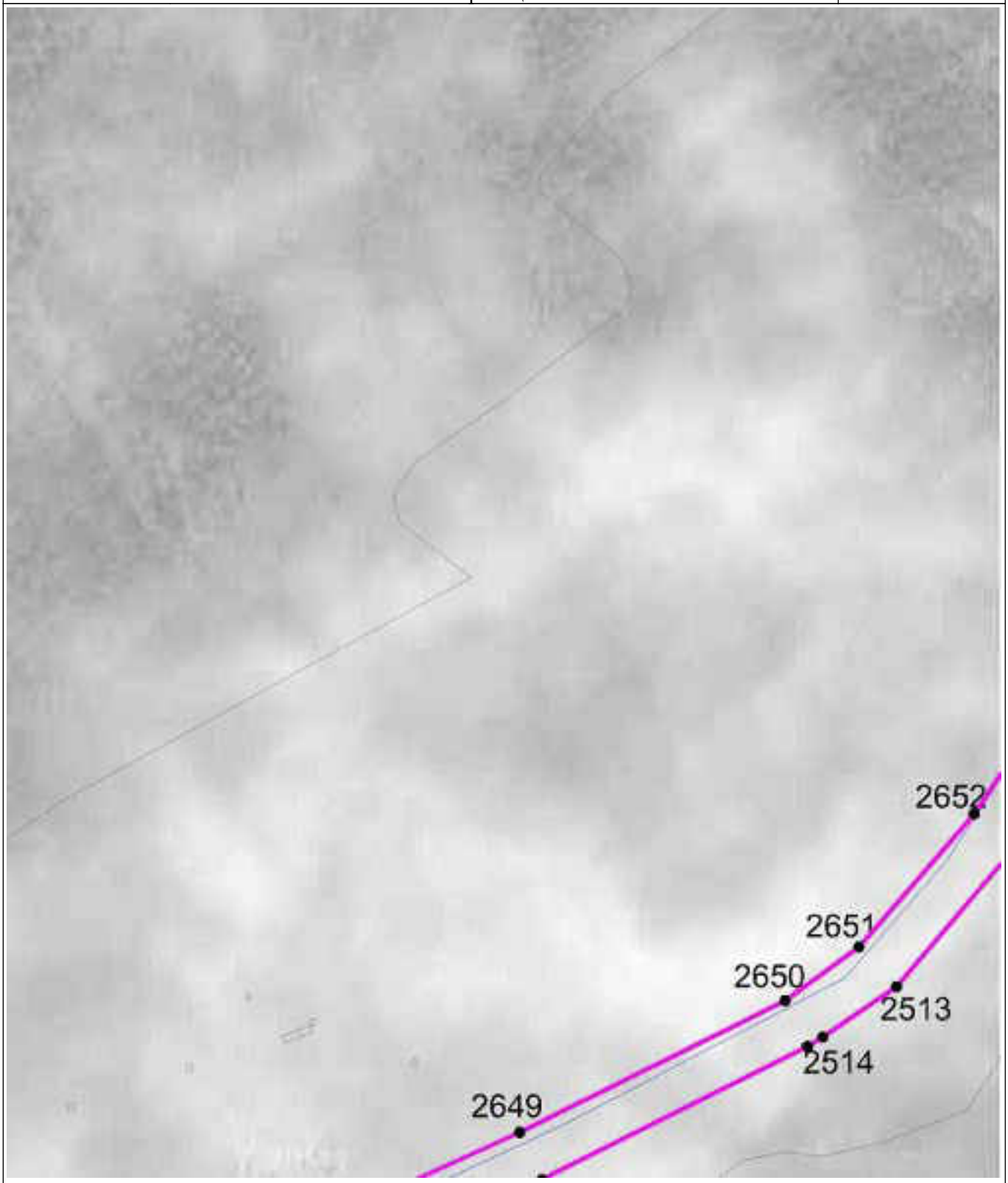

Масштаб 1 : 2000

Используемые условные знаки и обозначения: см. лист с Обзорной схемой границ

Подпись Собенина Е.Ю. Дата 5 мая 2021 г.

Место для оттиска печати (при наличии) лица, составившего описание местоположения границ объекта

ОПИСАНИЕ МЕСТОПОЛОЖЕНИЯ ГРАНИЦ

Челябинская область, Миасский городской округ, территориальная зона Т

План границ объекта

Выносной лист 35



Масштаб 1 : 2000

Используемые условные знаки и обозначения: см. лист с Обзорной схемой границ

Подпись Собенина Е.Ю. Дата 5 мая 2021 г.

Место для оттиска печати (при наличии) лица, составившего описание местоположения границ объекта

ОПИСАНИЕ МЕСТОПОЛОЖЕНИЯ ГРАНИЦ

Челябинская область, Миасский городской округ, территориальная зона Т

План границ объекта

Выносной лист 36



Масштаб 1 : 2000

Используемые условные знаки и обозначения: см. лист с Обзорной схемой границ

Подпись Собенина Е.Ю. Дата 5 мая 2021 г.

Место для оттиска печати (при наличии) лица, составившего описание местоположения границ объекта

ОПИСАНИЕ МЕСТОПОЛОЖЕНИЯ ГРАНИЦ

Челябинская область, Миасский городской округ, территориальная зона Т

План границ объекта

Выносной лист 37

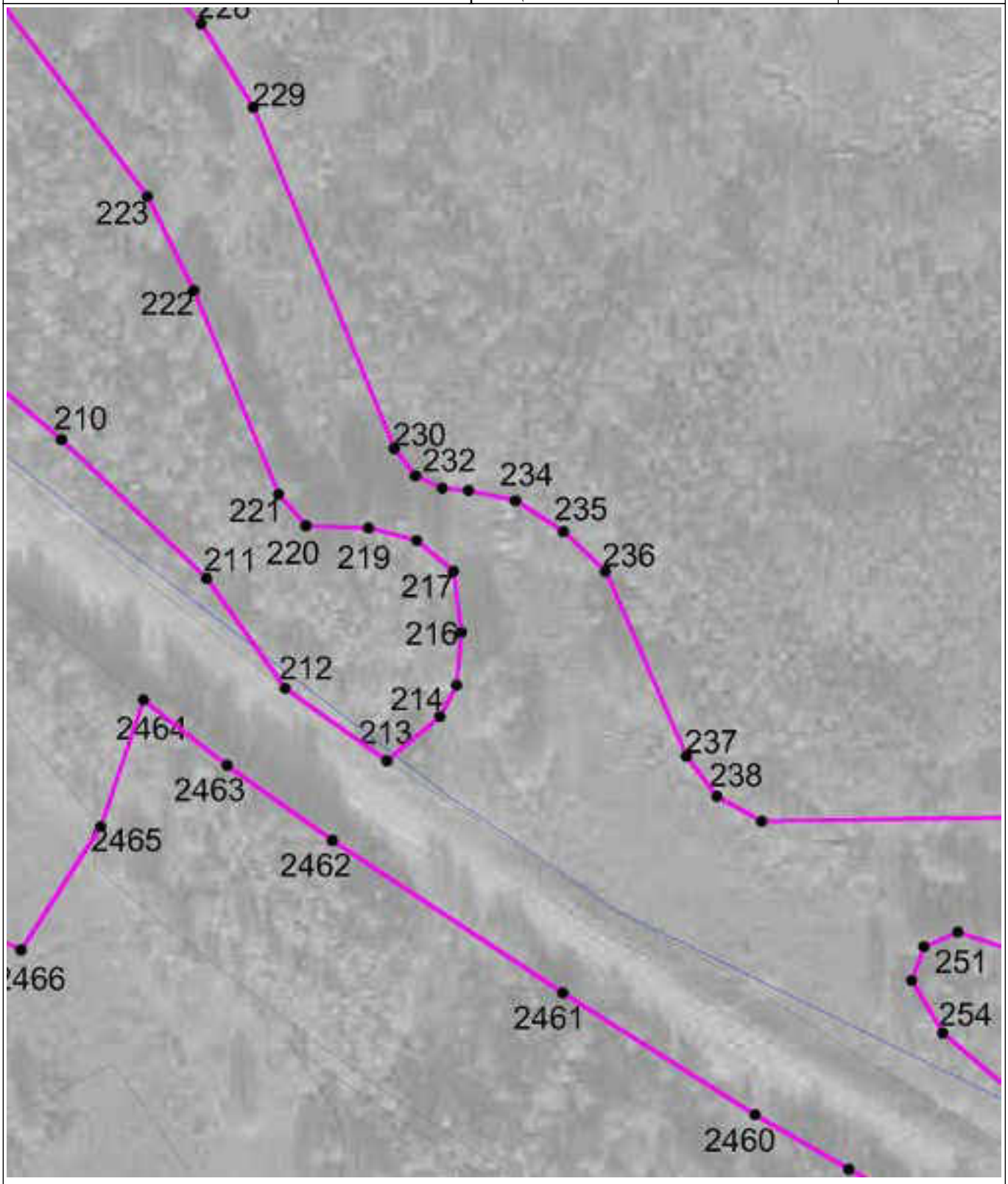

Масштаб 1 : 2000

Используемые условные знаки и обозначения: см. лист с Обзорной схемой границ

Подпись Собенина Е.Ю. Дата 5 мая 2021 г.

Место для оттиска печати (при наличии) лица, составившего описание местоположения границ объекта

ОПИСАНИЕ МЕСТОПОЛОЖЕНИЯ ГРАНИЦ

Челябинская область, Миасский городской округ, территориальная зона Т

План границ объекта

Выносной лист 38



Масштаб 1 : 2000

Используемые условные знаки и обозначения: см. лист с Обзорной схемой границ

Подпись Собенина Е.Ю. Дата 5 мая 2021 г.

Место для оттиска печати (при наличии) лица, составившего описание местоположения границ объекта

ОПИСАНИЕ МЕСТОПОЛОЖЕНИЯ ГРАНИЦ

Челябинская область, Миасский городской округ, территориальная зона Т

План границ объекта | Выносной лист 39



Масштаб 1 : 2000

Используемые условные знаки и обозначения: см. лист с Обзорной схемой границ

Подпись Собенина Е.Ю. Дата 5 мая 2021 г.

Место для оттиска печати (при наличии) лица, составившего описание местоположения границ объекта

ОПИСАНИЕ МЕСТОПОЛОЖЕНИЯ ГРАНИЦ

Челябинская область, Миасский городской округ, территориальная зона Т

План границ объекта

Выносной лист 40

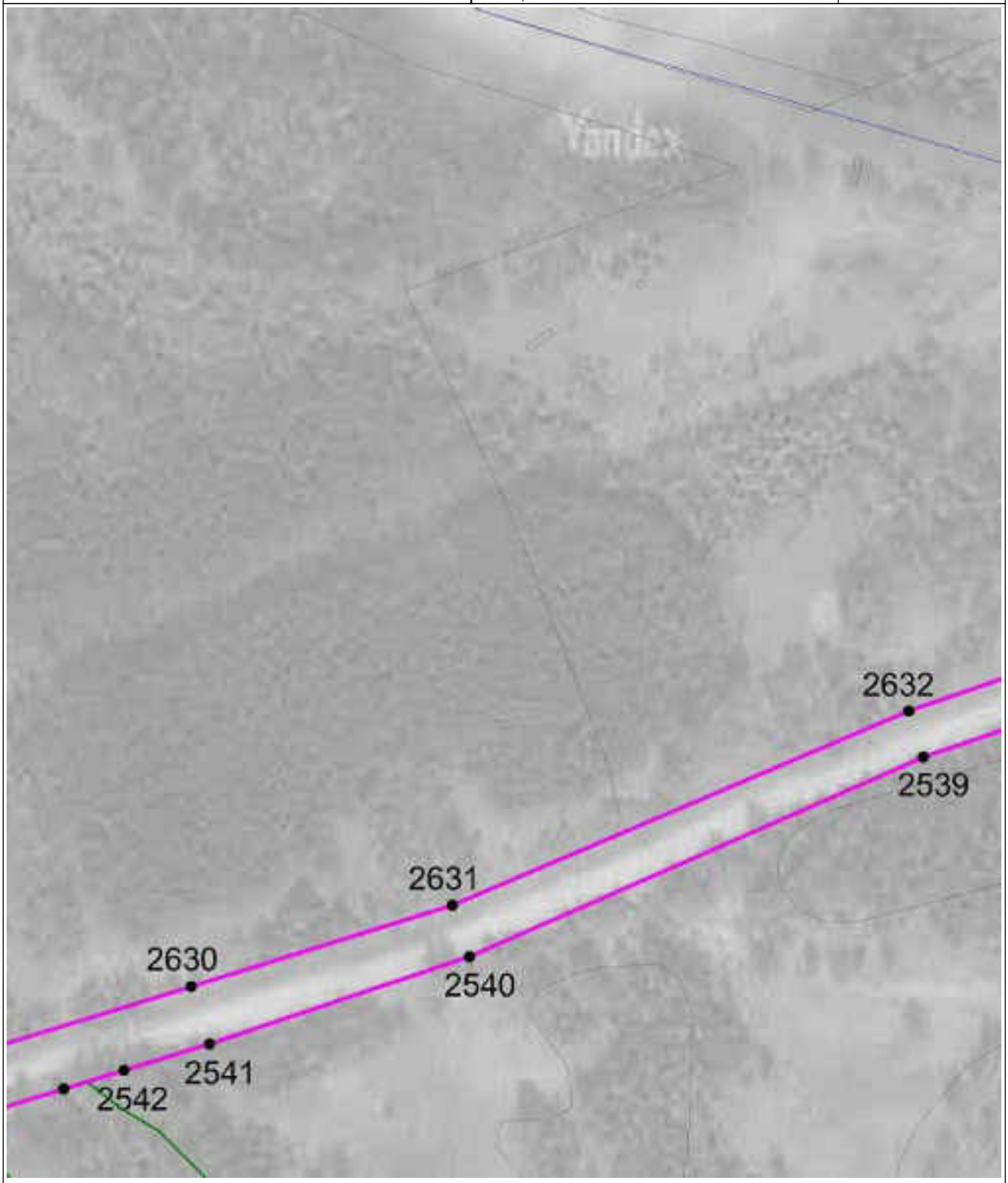

Масштаб 1 : 2000

Используемые условные знаки и обозначения: см. лист с Обзорной схемой границ

Подпись Собенина Е.Ю. Дата 5 мая 2021 г.

Место для оттиска печати (при наличии) лица, составившего описание местоположения границ объекта

ОПИСАНИЕ МЕСТОПОЛОЖЕНИЯ ГРАНИЦ

Челябинская область, Миасский городской округ, территориальная зона Т

План границ объекта

Выносной лист 41

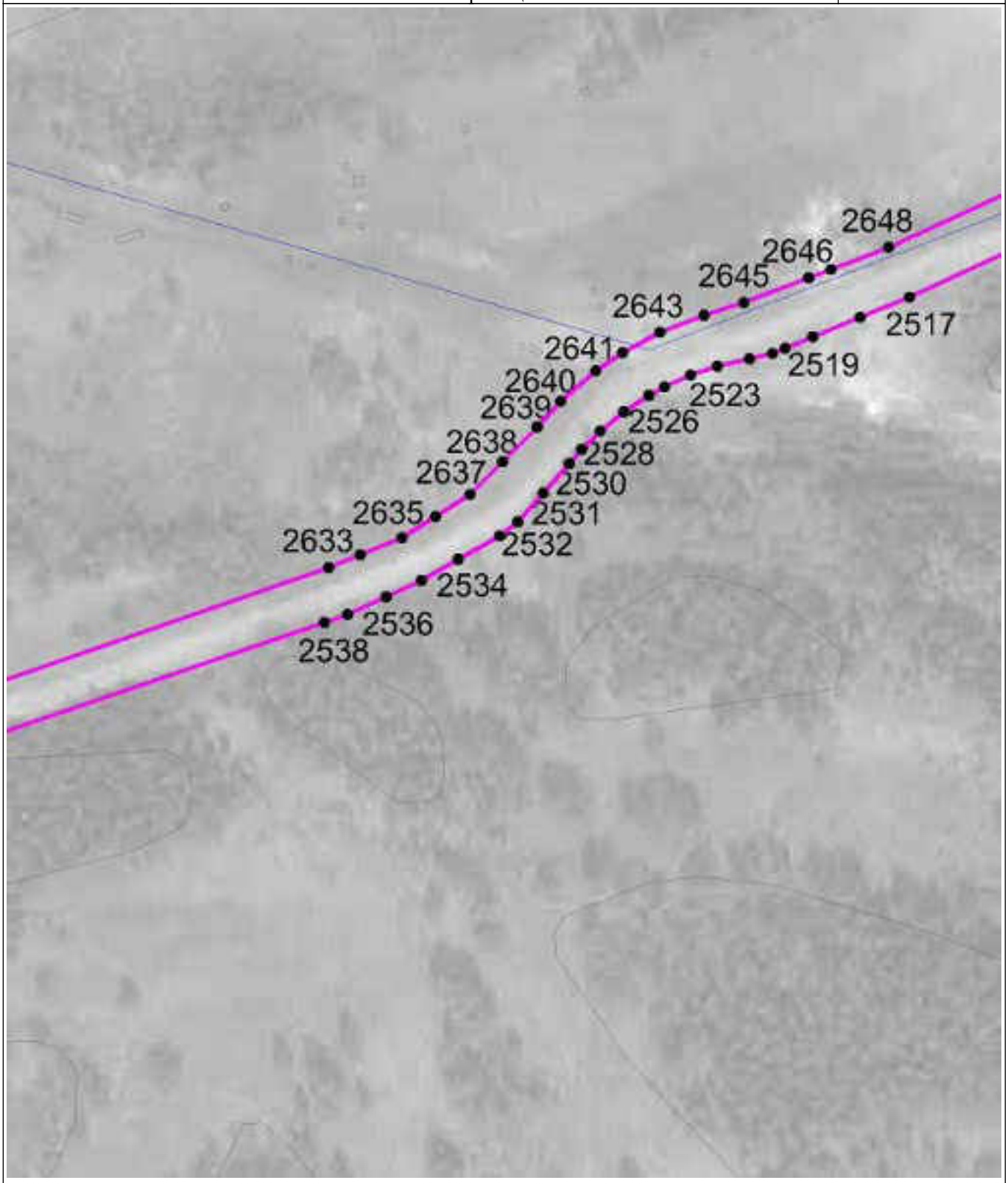

Масштаб 1 : 2000

Используемые условные знаки и обозначения: см. лист с Обзорной схемой границ

Подпись Собенина Е.Ю. Дата 5 мая 2021 г.

Место для оттиска печати (при наличии) лица, составившего описание местоположения границ объекта

ОПИСАНИЕ МЕСТОПОЛОЖЕНИЯ ГРАНИЦ

Челябинская область, Миасский городской округ, территориальная зона Т

План границ объекта

Выносной лист 42



Масштаб 1 : 2000

Используемые условные знаки и обозначения: см. лист с Обзорной схемой границ

Подпись Собенина Е.Ю. Дата 5 мая 2021 г.

Место для оттиска печати (при наличии) лица, составившего описание местоположения границ объекта

ОПИСАНИЕ МЕСТОПОЛОЖЕНИЯ ГРАНИЦ

Челябинская область, Миасский городской округ, территориальная зона Т

План границ объекта

Выносной лист 43



Масштаб 1 : 2000

Используемые условные знаки и обозначения: см. лист с Обзорной схемой границ

Подпись Собенина Е.Ю. Дата 5 мая 2021 г.

Место для оттиска печати (при наличии) лица, составившего описание местоположения границ объекта

ОПИСАНИЕ МЕСТОПОЛОЖЕНИЯ ГРАНИЦ

Челябинская область, Миасский городской округ, территориальная зона Т

План границ объекта

Выносной лист 44

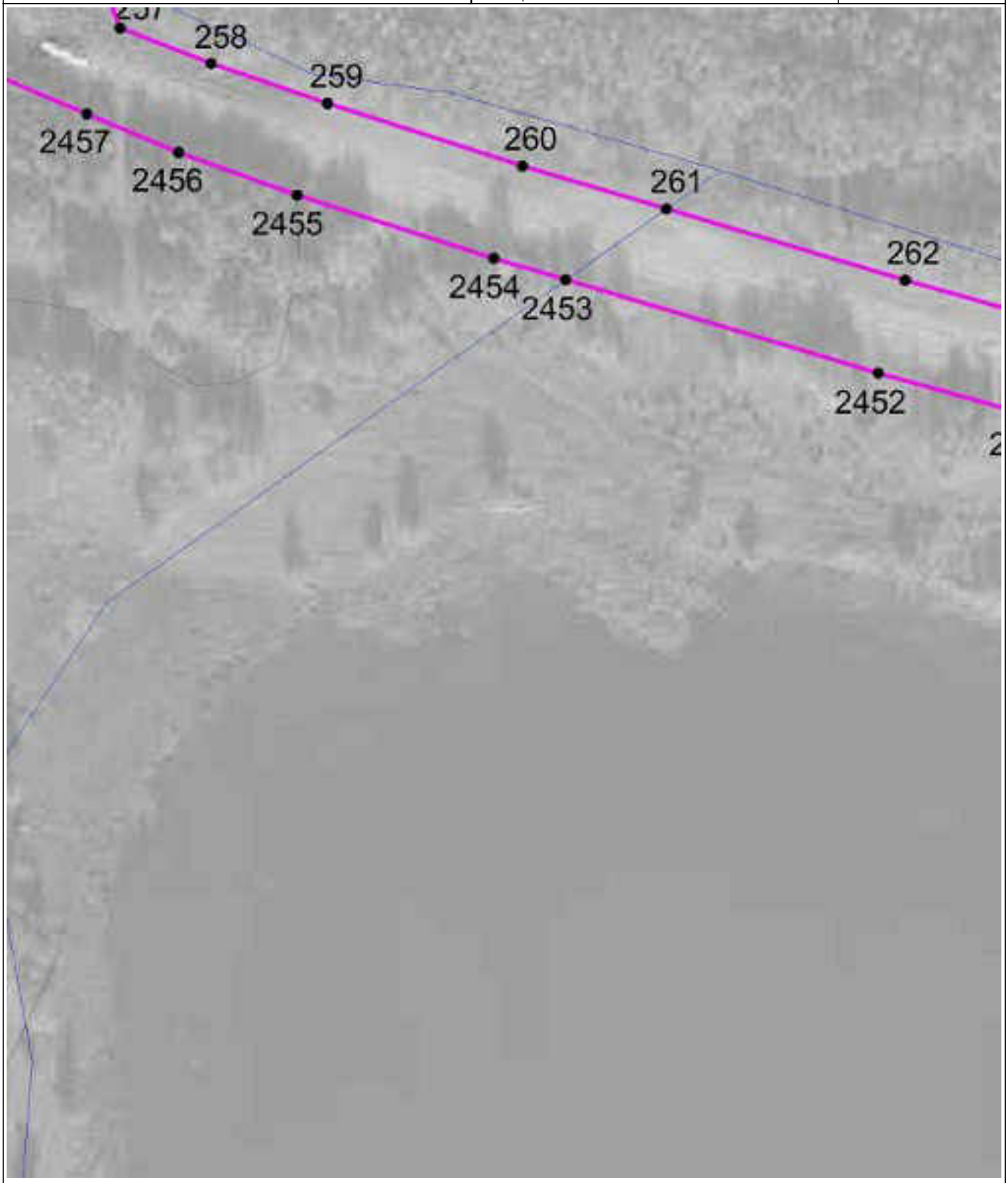

Масштаб 1 : 2000

Используемые условные знаки и обозначения: см. лист с Обзорной схемой границ

Подпись Собенина Е.Ю. Дата 5 мая 2021 г.

Место для оттиска печати (при наличии) лица, составившего описание местоположения границ объекта

ОПИСАНИЕ МЕСТОПОЛОЖЕНИЯ ГРАНИЦ

Челябинская область, Миасский городской округ, территориальная зона Т

План границ объекта

Выносной лист 45

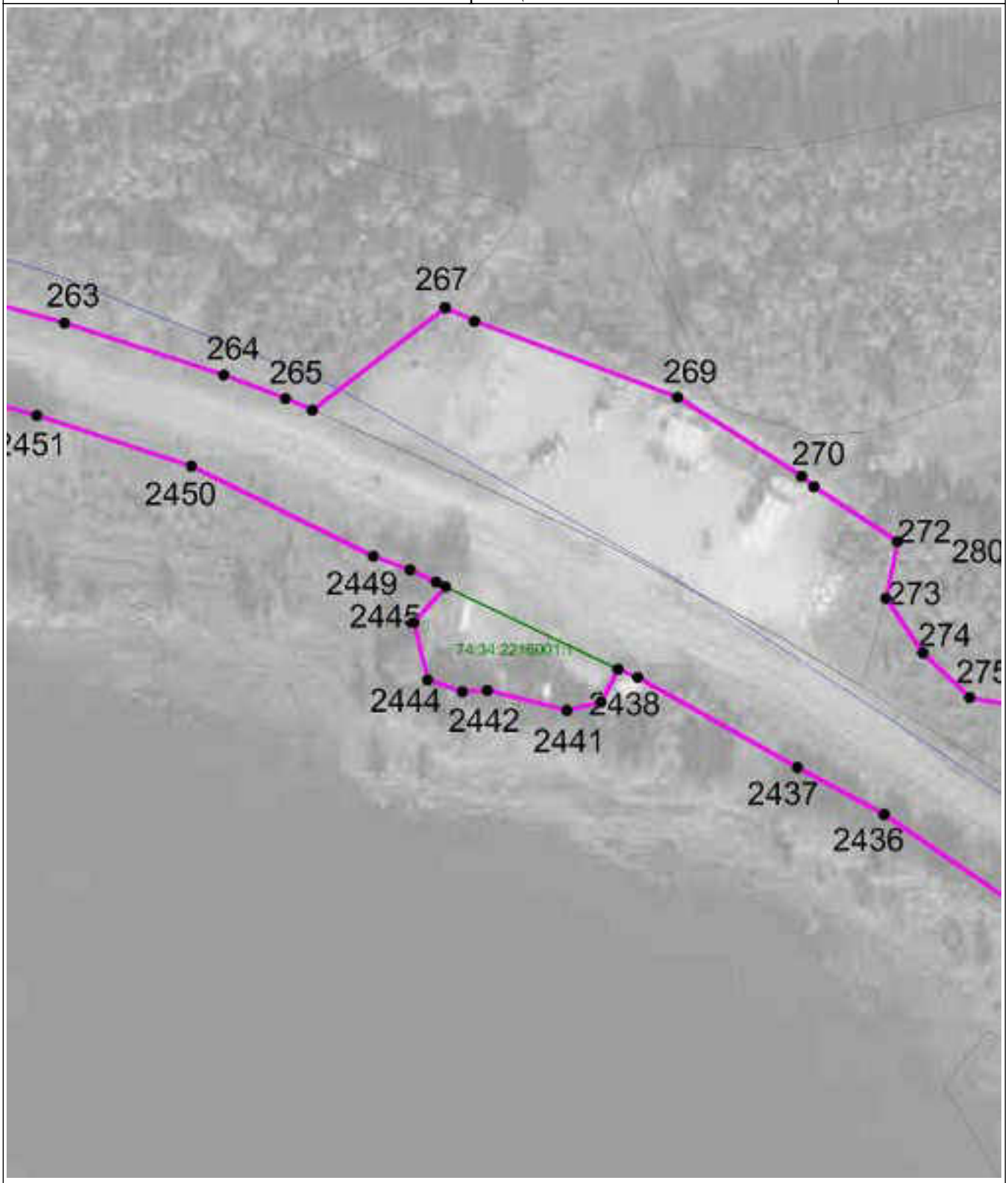

Масштаб 1 : 2000

Используемые условные знаки и обозначения: см. лист с Обзорной схемой границ

Подпись Собенина Е.Ю. Дата 5 мая 2021 г.

Место для оттиска печати (при наличии) лица, составившего описание местоположения границ объекта

ОПИСАНИЕ МЕСТОПОЛОЖЕНИЯ ГРАНИЦ

Челябинская область, Миасский городской округ, территориальная зона Т

План границ объекта

Выносной лист 46



Масштаб 1 : 2000

Используемые условные знаки и обозначения: см. лист с Обзорной схемой границ

Подпись Собенина Е.Ю. Дата 5 мая 2021 г.

Место для оттиска печати (при наличии) лица, составившего описание местоположения границ объекта

ОПИСАНИЕ МЕСТОПОЛОЖЕНИЯ ГРАНИЦ

Челябинская область, Миасский городской округ, территориальная зона Т

План границ объекта

Выносной лист 47

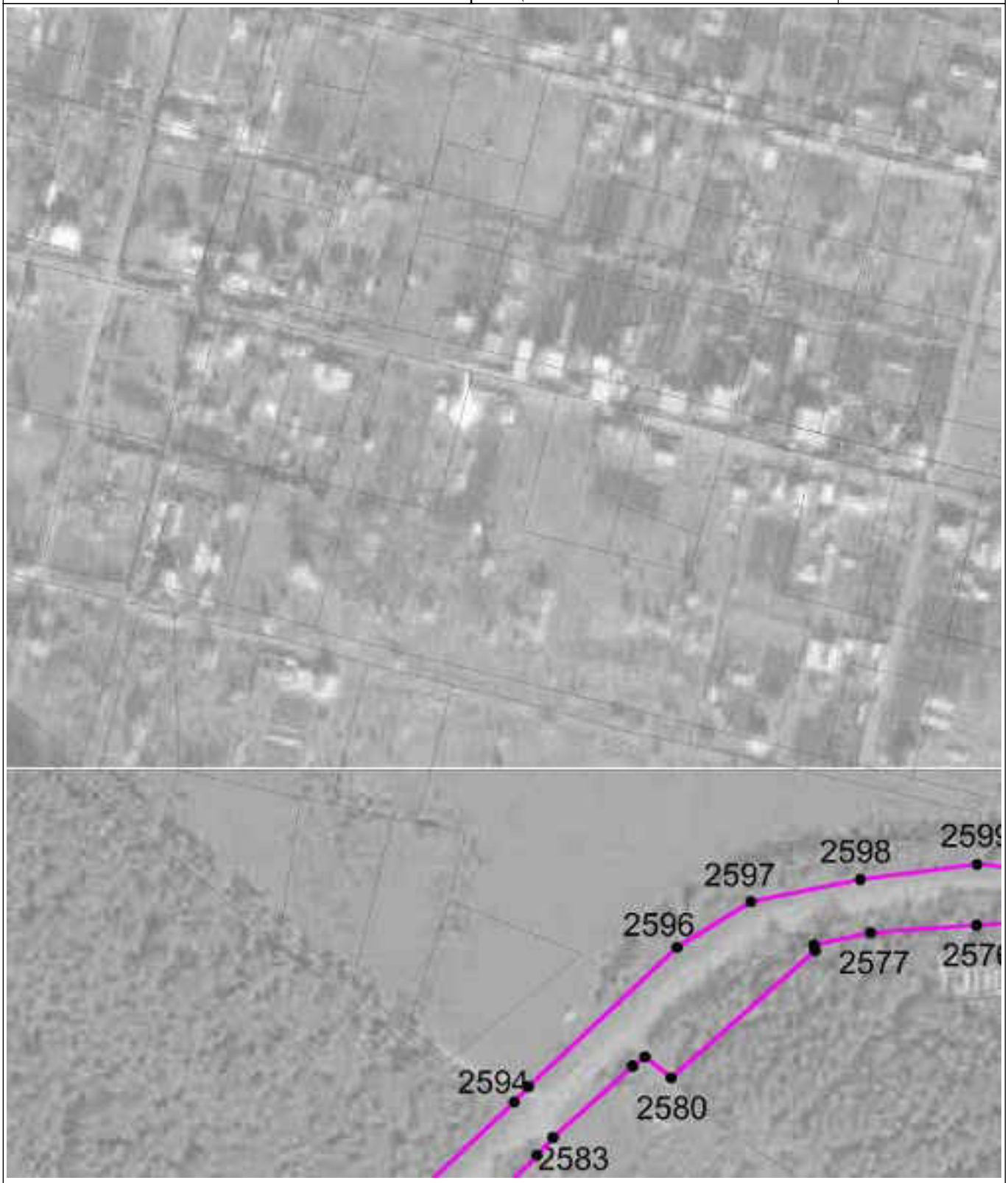

Масштаб 1 : 2000

Используемые условные знаки и обозначения: см. лист с Обзорной схемой границ

Подпись Собенина Е.Ю. Дата 5 мая 2021 г.

Место для оттиска печати (при наличии) лица, составившего описание местоположения границ объекта

ОПИСАНИЕ МЕСТОПОЛОЖЕНИЯ ГРАНИЦ

Челябинская область, Миасский городской округ, территориальная зона Т

План границ объекта

Выносной лист 48



Масштаб 1 : 2000

Используемые условные знаки и обозначения: см. лист с Обзорной схемой границ

Подпись Собенина Е.Ю. Дата 5 мая 2021 г.

Место для оттиска печати (при наличии) лица, составившего описание местоположения границ объекта

ОПИСАНИЕ МЕСТОПОЛОЖЕНИЯ ГРАНИЦ

Челябинская область, Миасский городской округ, территориальная зона Т

План границ объекта

Выносной лист 49

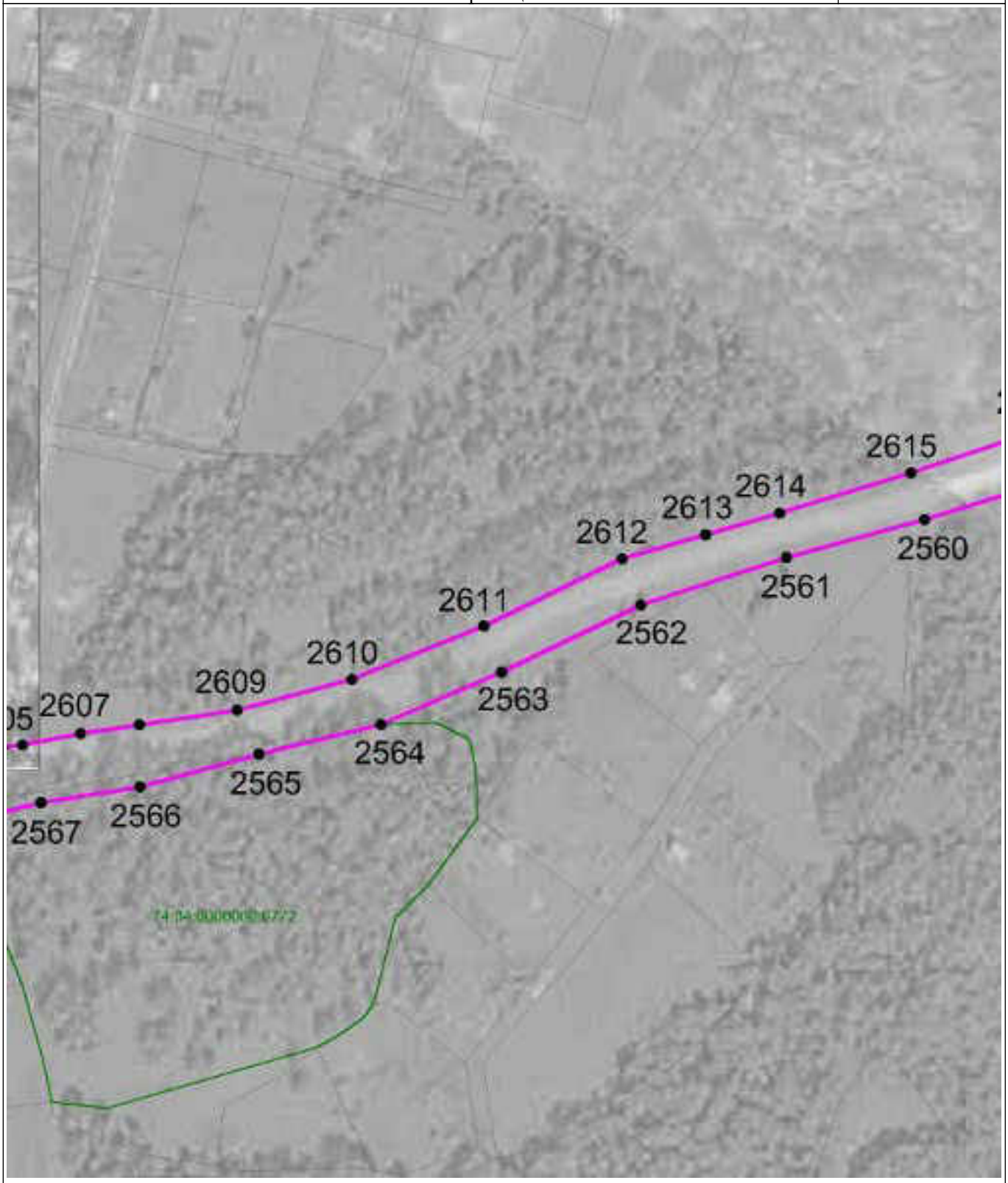

Масштаб 1 : 2000

Используемые условные знаки и обозначения: см. лист с Обзорной схемой границ

Подпись Собенина Е.Ю. Дата 5 мая 2021 г.

Место для оттиска печати (при наличии) лица, составившего описание местоположения границ объекта

ОПИСАНИЕ МЕСТОПОЛОЖЕНИЯ ГРАНИЦ

Челябинская область, Миасский городской округ, территориальная зона Т

План границ объекта

Выносной лист 50

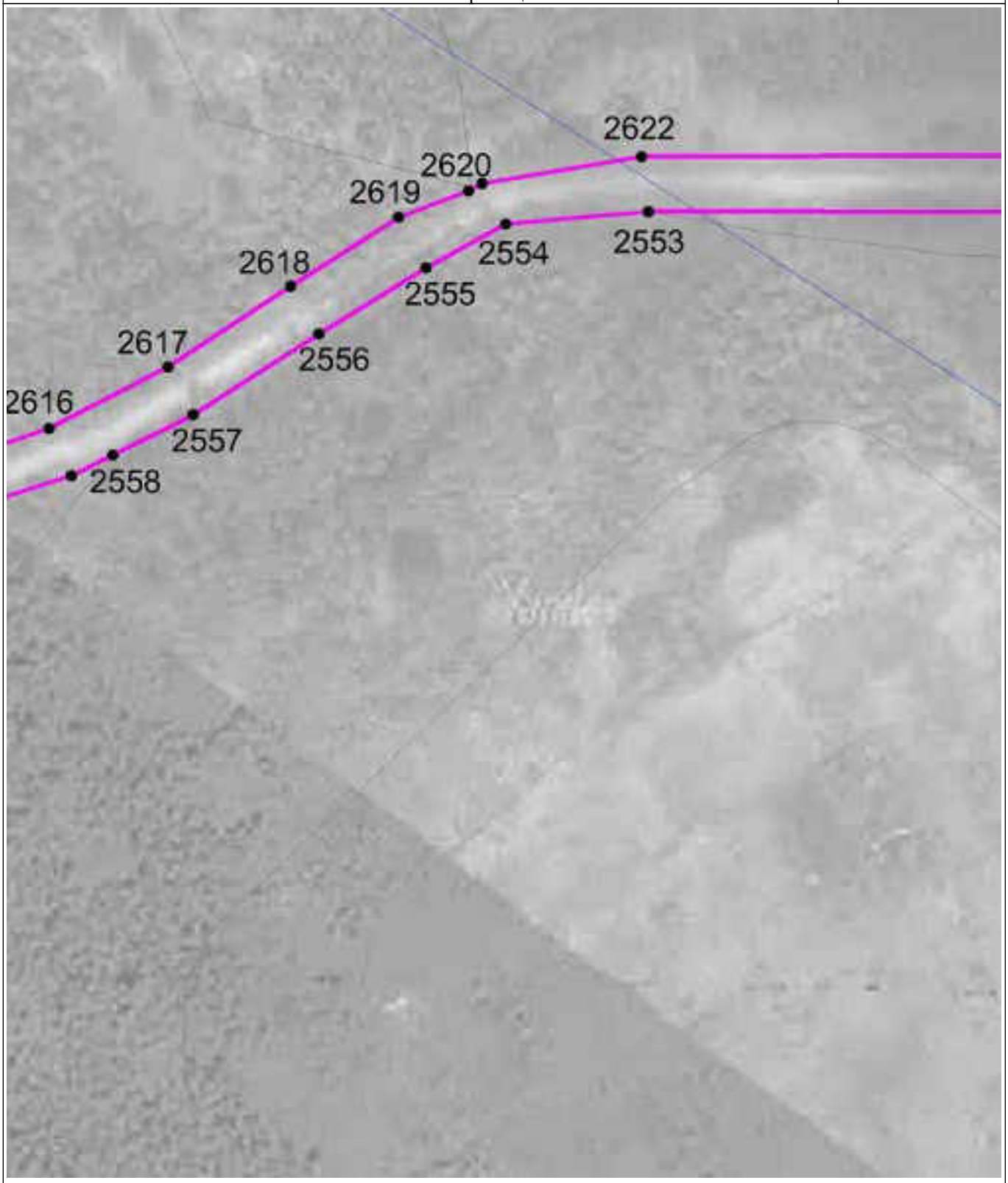

Масштаб 1 : 2000

Используемые условные знаки и обозначения: см. лист с Обзорной схемой границ

Подпись Собенина Е.Ю. Дата 5 мая 2021 г.

Место для оттиска печати (при наличии) лица, составившего описание местоположения границ объекта

ОПИСАНИЕ МЕСТОПОЛОЖЕНИЯ ГРАНИЦ

Челябинская область, Миасский городской округ, территориальная зона Т

План границ объекта

Выносной лист 51

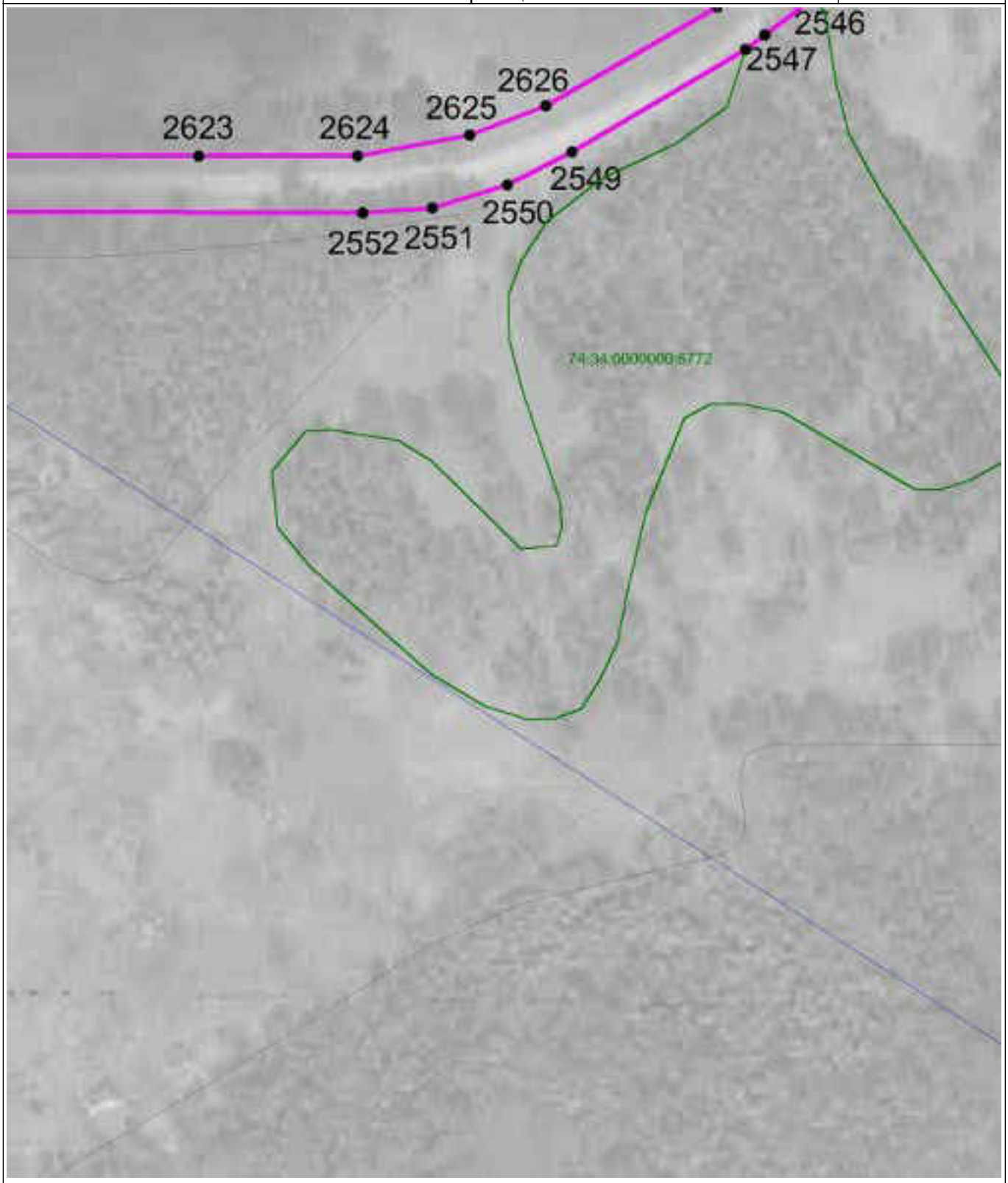

Масштаб 1 : 2000

Используемые условные знаки и обозначения: см. лист с Обзорной схемой границ

Подпись Собенина Е.Ю. Дата 5 мая 2021 г.

Место для оттиска печати (при наличии) лица, составившего описание местоположения границ объекта

ОПИСАНИЕ МЕСТОПОЛОЖЕНИЯ ГРАНИЦ

Челябинская область, Миасский городской округ, территориальная зона Т

План границ объекта

Выносной лист 52

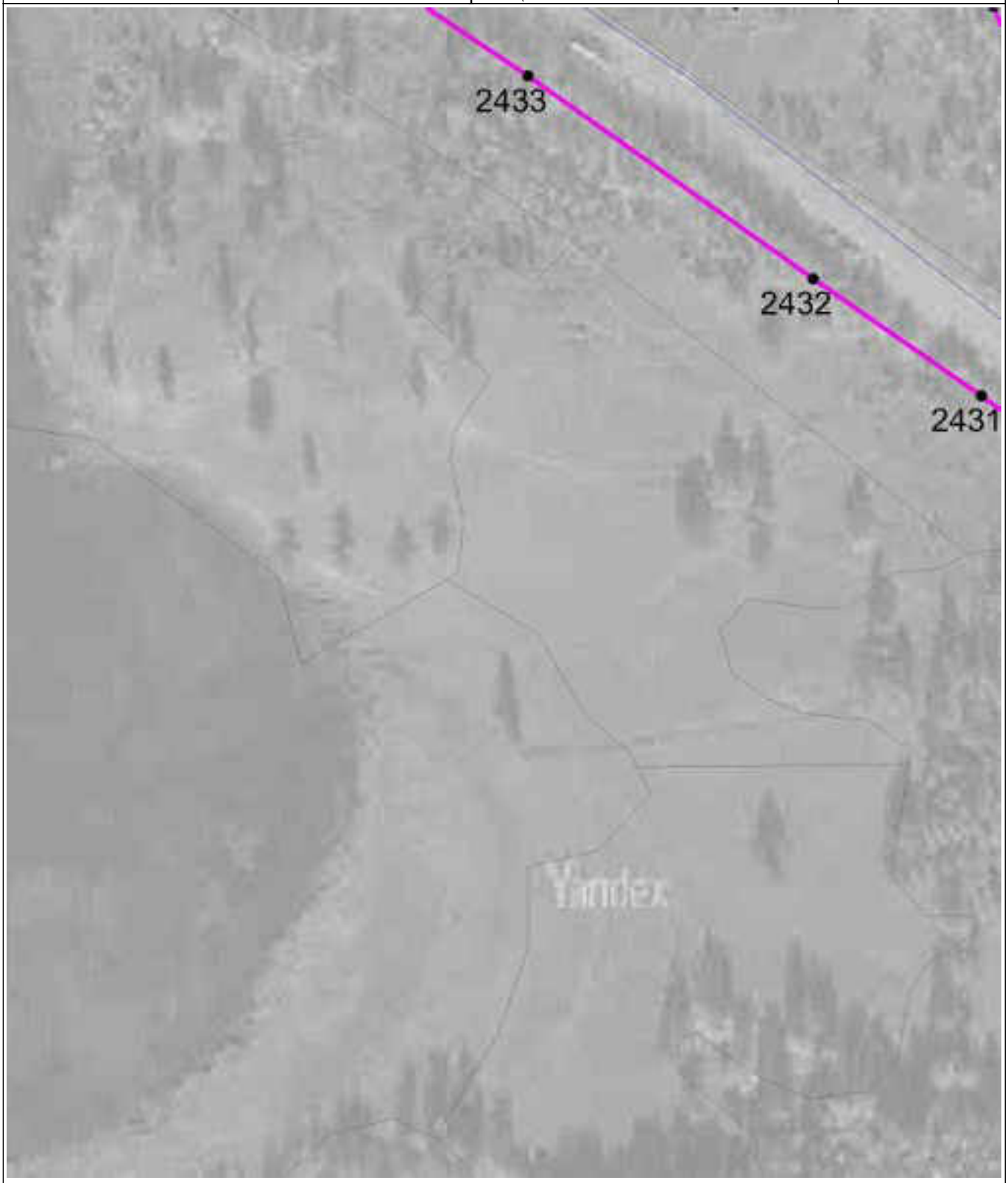

Масштаб 1 : 2000

Используемые условные знаки и обозначения: см. лист с Обзорной схемой границ

Подпись Собенина Е.Ю. Дата 5 мая 2021 г.

Место для оттиска печати (при наличии) лица, составившего описание местоположения границ объекта

ОПИСАНИЕ МЕСТОПОЛОЖЕНИЯ ГРАНИЦ

Челябинская область, Миасский городской округ, территориальная зона Т

План границ объекта

Выносной лист 53

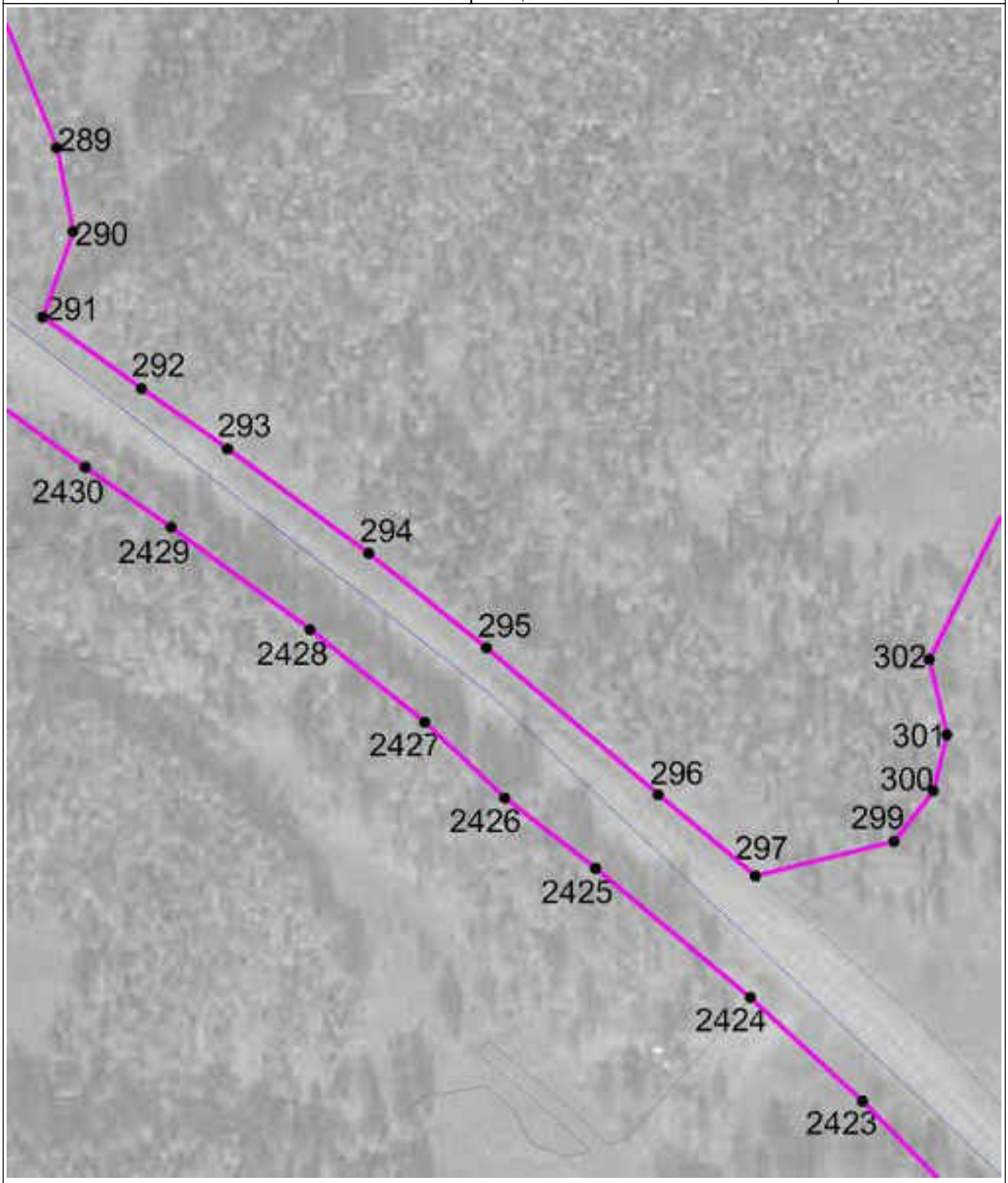

Масштаб 1 : 2000

Используемые условные знаки и обозначения: см. лист с Обзорной схемой границ

Подпись Собенина Е.Ю. Дата 5 мая 2021 г.

Место для оттиска печати (при наличии) лица, составившего описание местоположения границ объекта

ОПИСАНИЕ МЕСТОПОЛОЖЕНИЯ ГРАНИЦ

Челябинская область, Миасский городской округ, территориальная зона Т

План границ объекта

Выносной лист 54

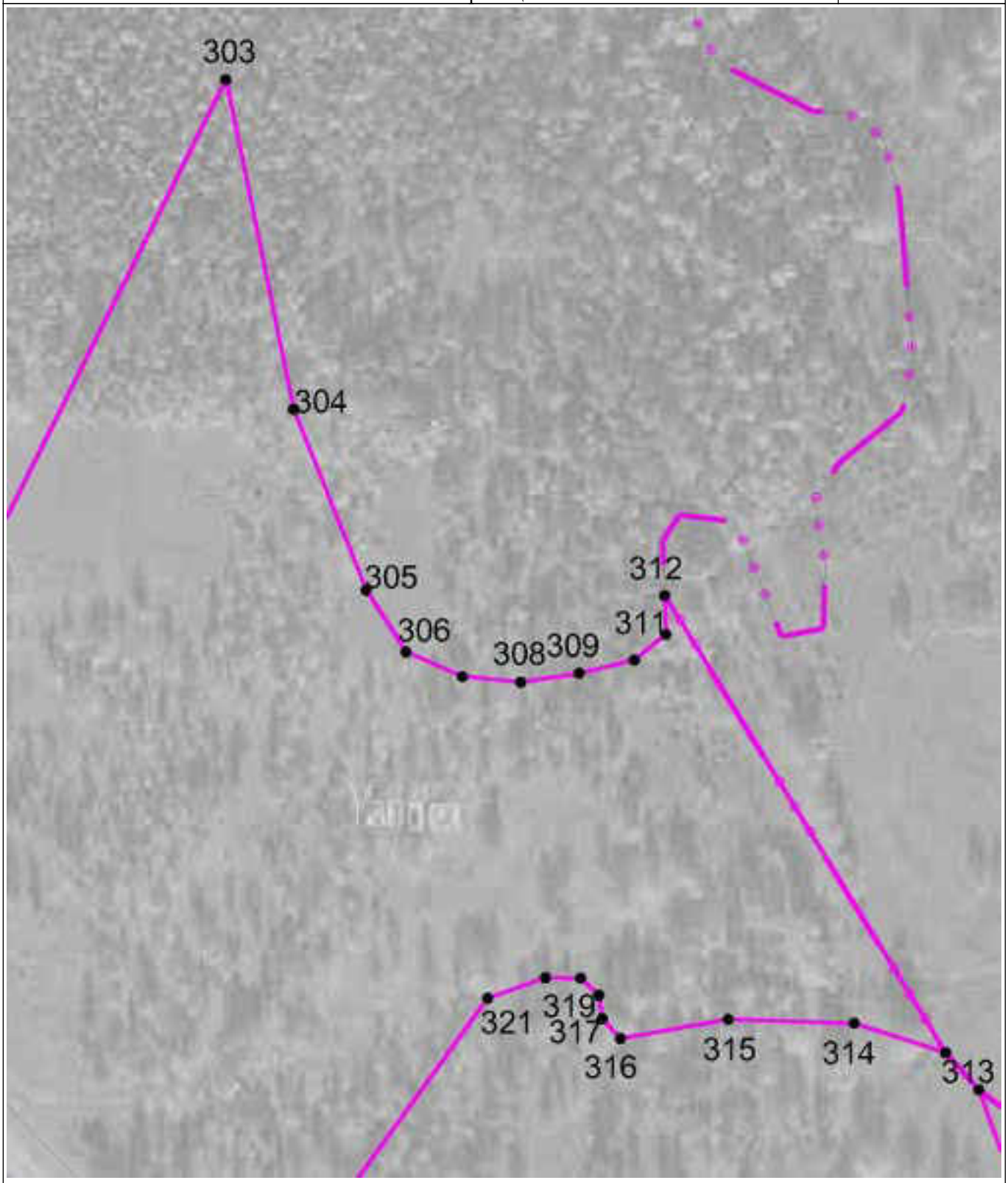

Масштаб 1 : 2000

Используемые условные знаки и обозначения: см. лист с Обзорной схемой границ

Подпись Собенина Е.Ю. Дата 5 мая 2021 г.

Место для оттиска печати (при наличии) лица, составившего описание местоположения границ объекта

ОПИСАНИЕ МЕСТОПОЛОЖЕНИЯ ГРАНИЦ

Челябинская область, Миасский городской округ, территориальная зона Т

План границ объекта | Выносной лист 55



Масштаб 1 : 2000

Используемые условные знаки и обозначения: см. лист с Обзорной схемой границ

Подпись Собенина Е.Ю. Дата 5 мая 2021 г.

Место для оттиска печати (при наличии) лица, составившего описание местоположения границ объекта

ОПИСАНИЕ МЕСТОПОЛОЖЕНИЯ ГРАНИЦ

Челябинская область, Миасский городской округ, территориальная зона Т

План границ объекта

Выносной лист 56

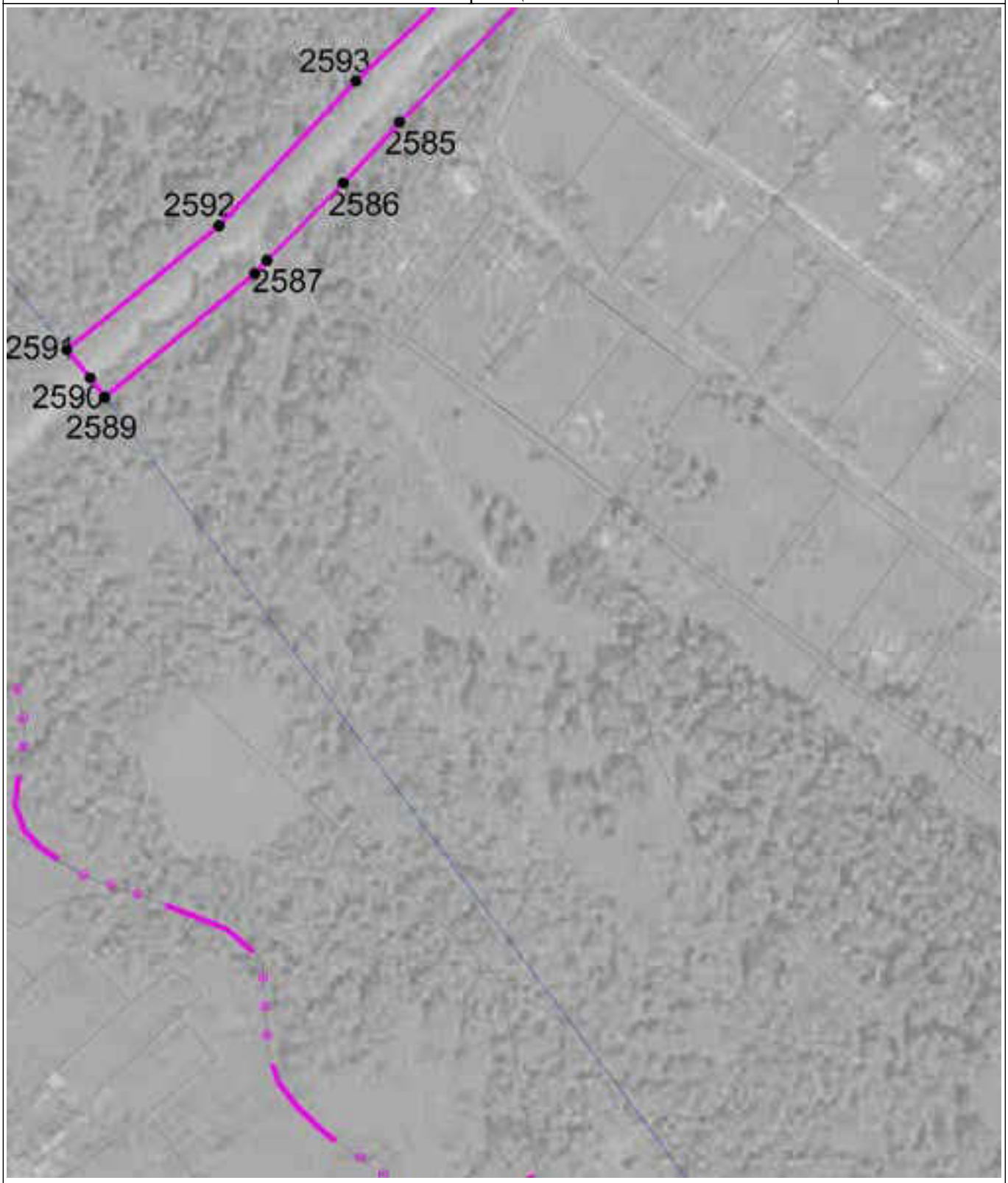

Масштаб 1 : 2000

Используемые условные знаки и обозначения: см. лист с Обзорной схемой границ

Подпись Собенина Е.Ю. Дата 5 мая 2021 г.

Место для оттиска печати (при наличии) лица, составившего описание местоположения границ объекта

ОПИСАНИЕ МЕСТОПОЛОЖЕНИЯ ГРАНИЦ

Челябинская область, Миасский городской округ, территориальная зона Т

План границ объекта

Выносной лист 57

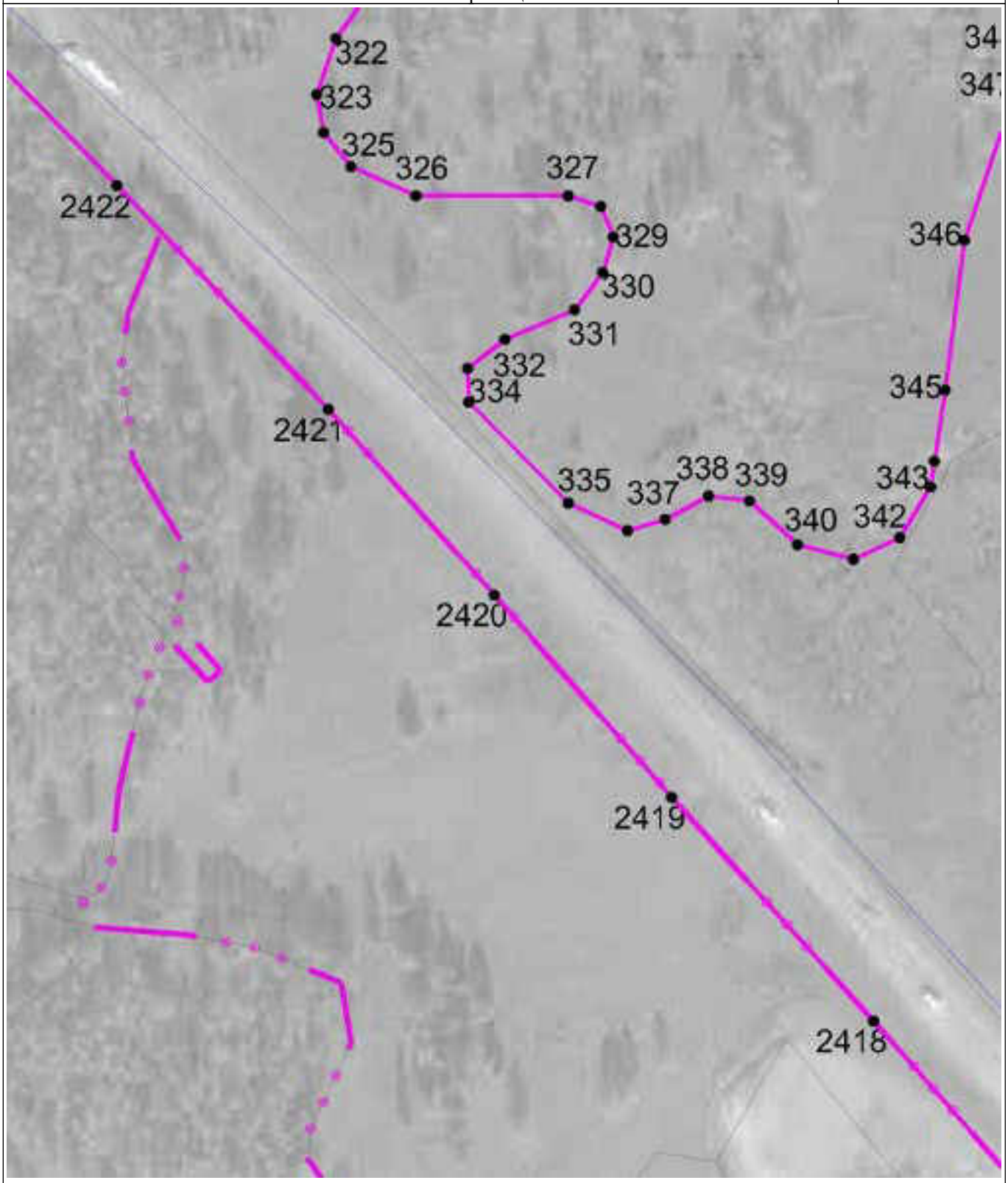

Масштаб 1 : 2000

Используемые условные знаки и обозначения: см. лист с Обзорной схемой границ

Подпись Собенина Е.Ю. Дата 5 мая 2021 г.

Место для оттиска печати (при наличии) лица, составившего описание местоположения границ объекта

ОПИСАНИЕ МЕСТОПОЛОЖЕНИЯ ГРАНИЦ

Челябинская область, Миасский городской округ, территориальная зона Т

План границ объекта

Выносной лист 58

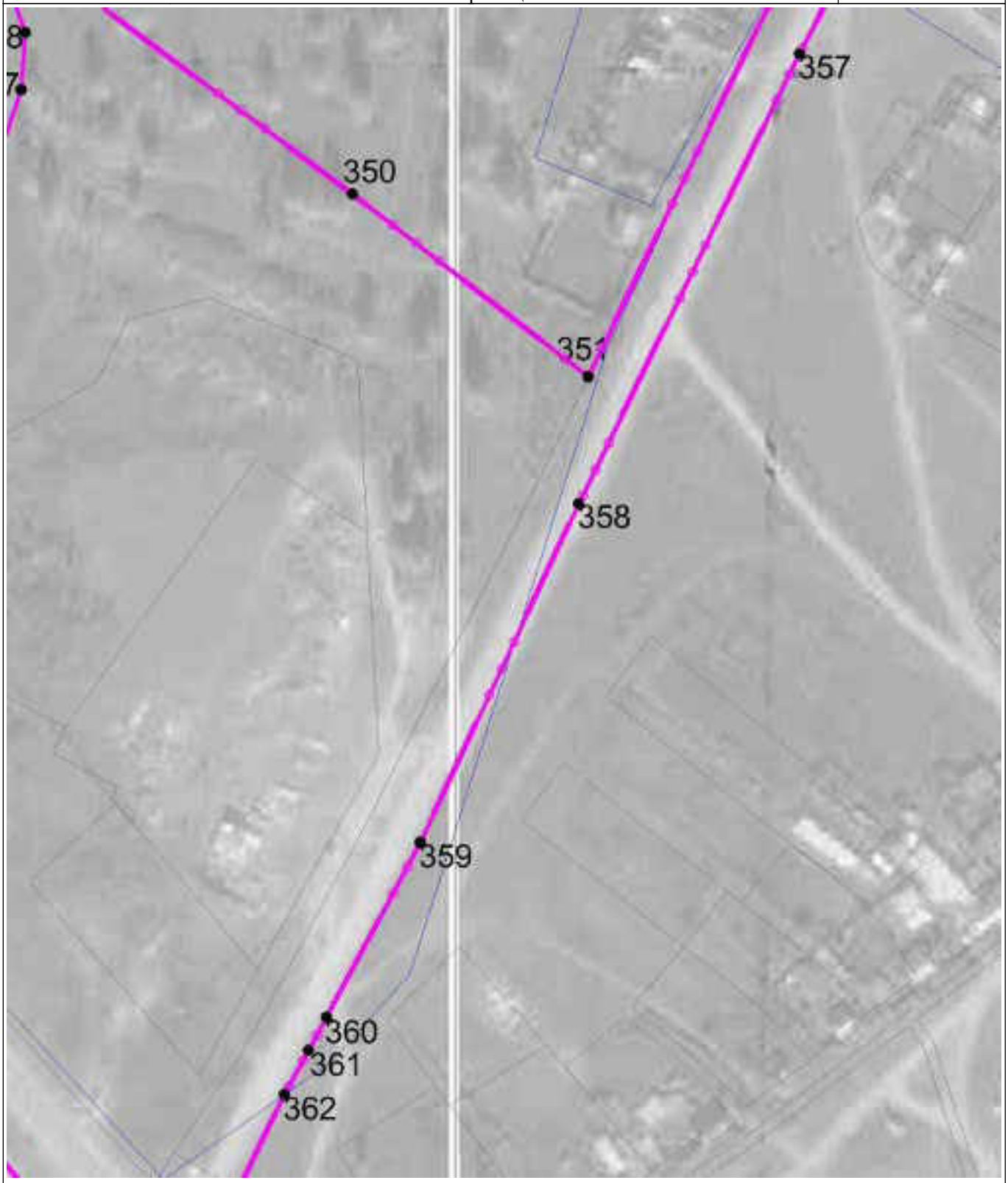

Масштаб 1 : 2000

Используемые условные знаки и обозначения: см. лист с Обзорной схемой границ

Подпись Собенина Е.Ю. Дата 5 мая 2021 г.

Место для оттиска печати (при наличии) лица, составившего описание местоположения границ объекта

ОПИСАНИЕ МЕСТОПОЛОЖЕНИЯ ГРАНИЦ

Челябинская область, Миасский городской округ, территориальная зона Т

План границ объекта

Выносной лист 59

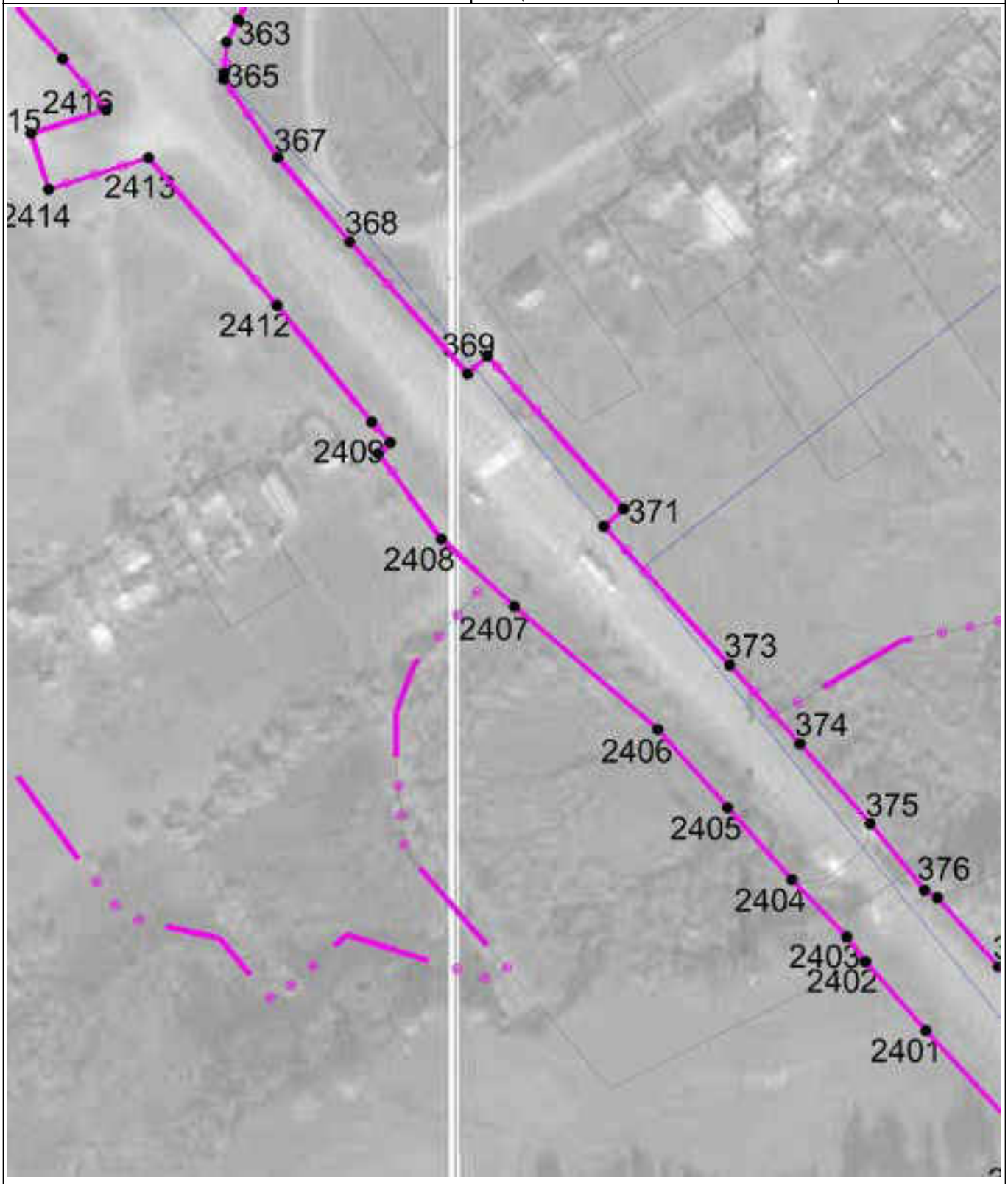

Масштаб 1 : 2000

Используемые условные знаки и обозначения: см. лист с Обзорной схемой границ

Подпись Собенина Е.Ю. Дата 5 мая 2021 г.

Место для оттиска печати (при наличии) лица, составившего описание местоположения границ объекта

ОПИСАНИЕ МЕСТОПОЛОЖЕНИЯ ГРАНИЦ

Челябинская область, Миасский городской округ, территориальная зона Т

План границ объекта

Выносной лист 60

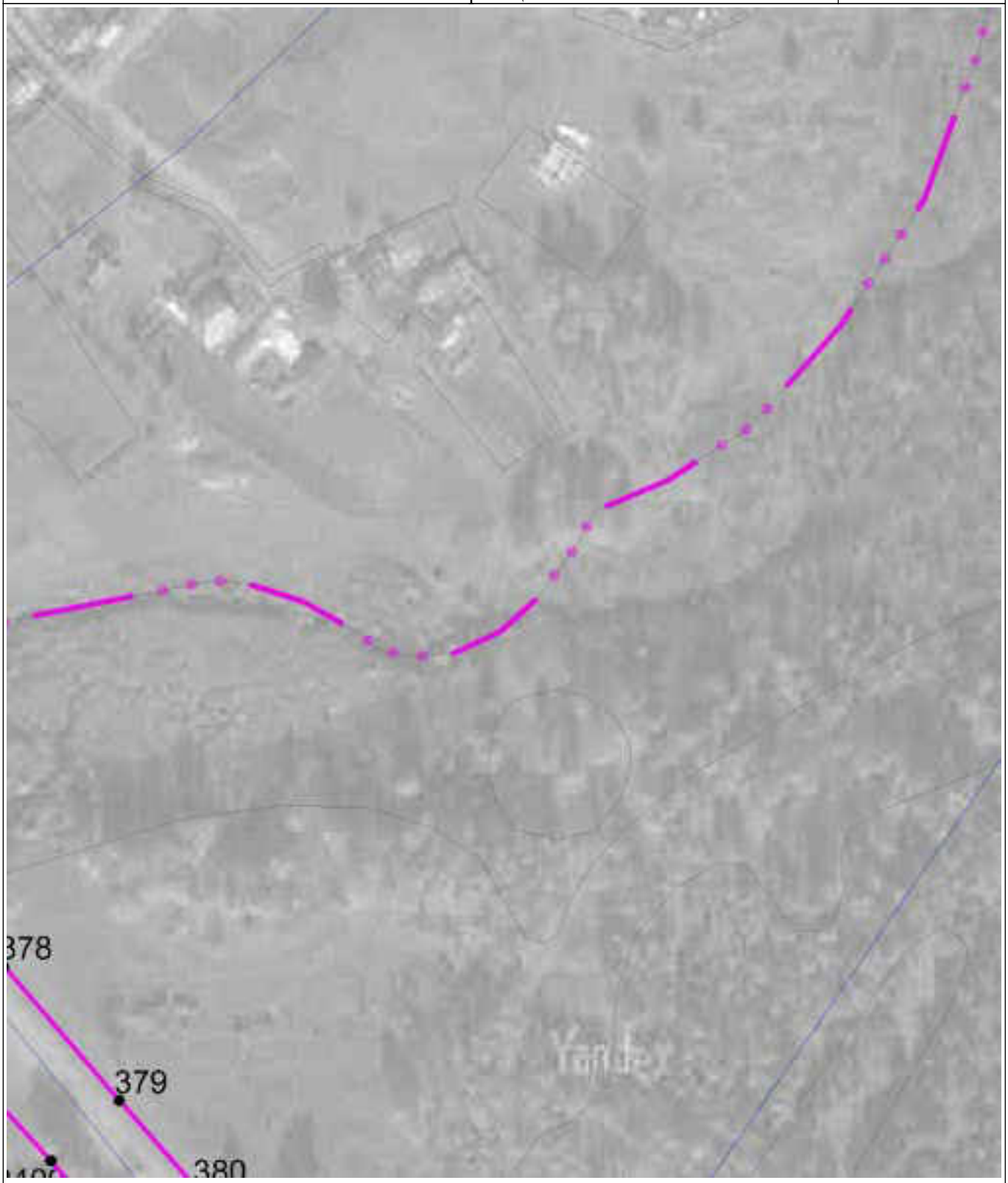

Масштаб 1 : 2000

Используемые условные знаки и обозначения: см. лист с Обзорной схемой границ

Подпись Собенина Е.Ю. Дата 5 мая 2021 г.

Место для оттиска печати (при наличии) лица, составившего описание местоположения границ объекта

ОПИСАНИЕ МЕСТОПОЛОЖЕНИЯ ГРАНИЦ

Челябинская область, Миасский городской округ, территориальная зона Т

План границ объекта | Выносной лист 61

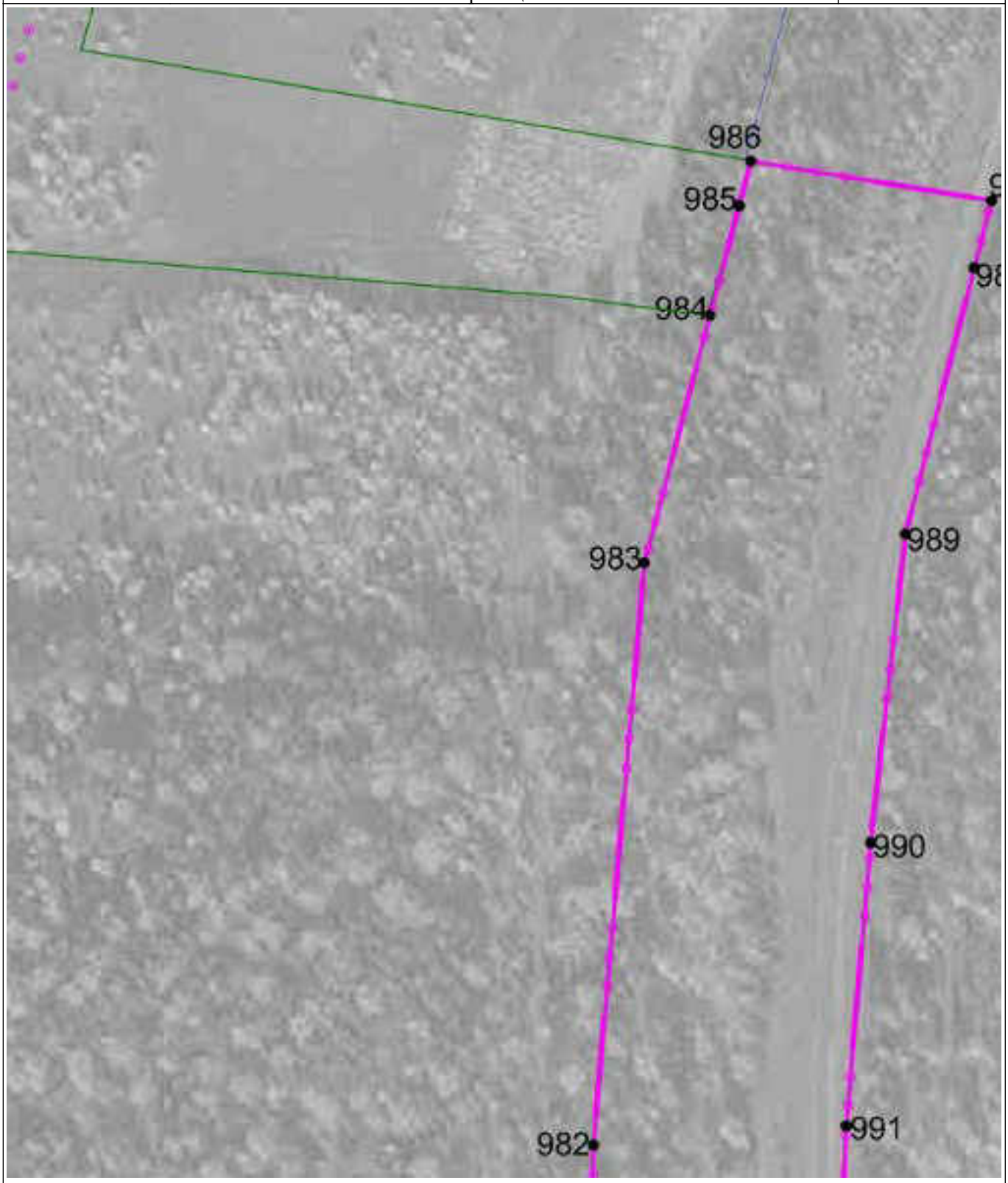

Масштаб 1 : 2000

Используемые условные знаки и обозначения: см. лист с Обзорной схемой границ

Подпись Собенина Е.Ю. Дата 5 мая 2021 г.

Место для оттиска печати (при наличии) лица, составившего описание местоположения границ объекта

ОПИСАНИЕ МЕСТОПОЛОЖЕНИЯ ГРАНИЦ

Челябинская область, Миасский городской округ, территориальная зона Т

План границ объекта

Выносной лист 62

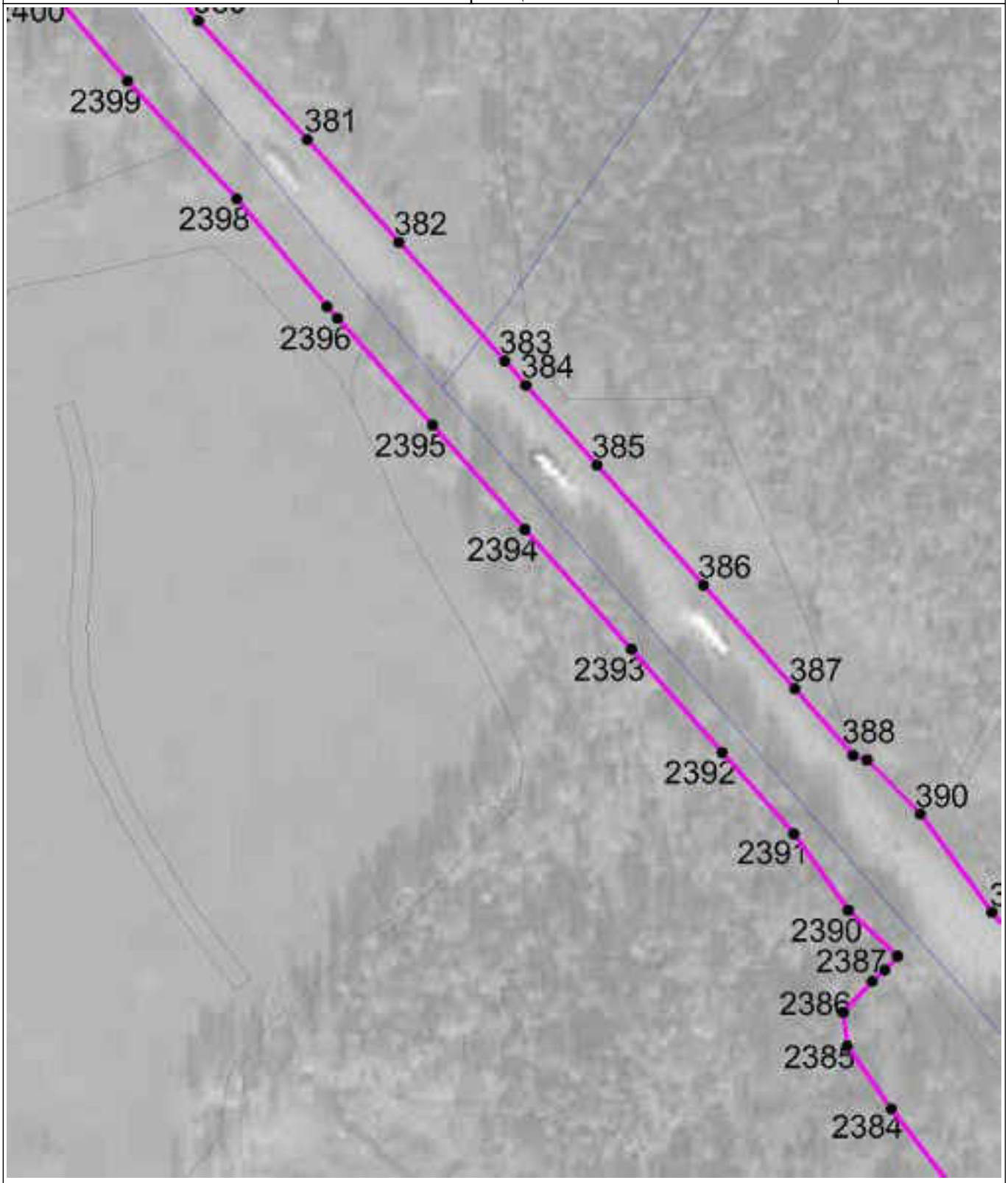

Масштаб 1 : 2000

Используемые условные знаки и обозначения: см. лист с Обзорной схемой границ

Подпись Собенина Е.Ю. Дата 5 мая 2021 г.

Место для оттиска печати (при наличии) лица, составившего описание местоположения границ объекта

ОПИСАНИЕ МЕСТОПОЛОЖЕНИЯ ГРАНИЦ

Челябинская область, Миасский городской округ, территориальная зона Т

План границ объекта

Выносной лист 63



Масштаб 1 : 2000

Используемые условные знаки и обозначения: см. лист с Обзорной схемой границ

Подпись Собенина Е.Ю. Дата 5 мая 2021 г.

Место для оттиска печати (при наличии) лица, составившего описание местоположения границ объекта

ОПИСАНИЕ МЕСТОПОЛОЖЕНИЯ ГРАНИЦ

Челябинская область, Миасский городской округ, территориальная зона Т

План границ объекта

Выносной лист 64

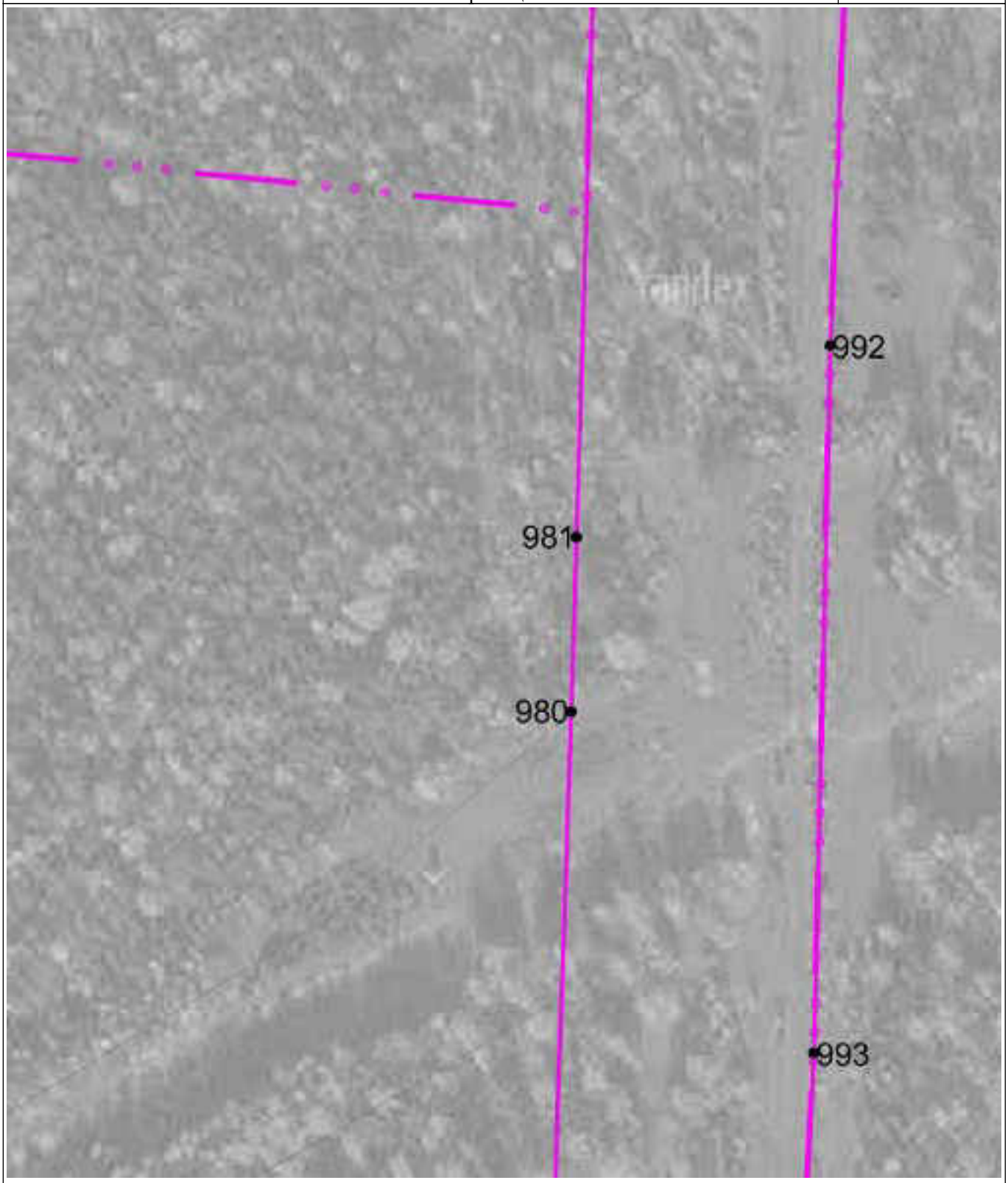

Масштаб 1 : 2000

Используемые условные знаки и обозначения: см. лист с Обзорной схемой границ

Подпись Собенина Е.Ю. Дата 5 мая 2021 г.

Место для оттиска печати (при наличии) лица, составившего описание местоположения границ объекта

ОПИСАНИЕ МЕСТОПОЛОЖЕНИЯ ГРАНИЦ

Челябинская область, Миасский городской округ, территориальная зона Т

План границ объекта

Выносной лист 65

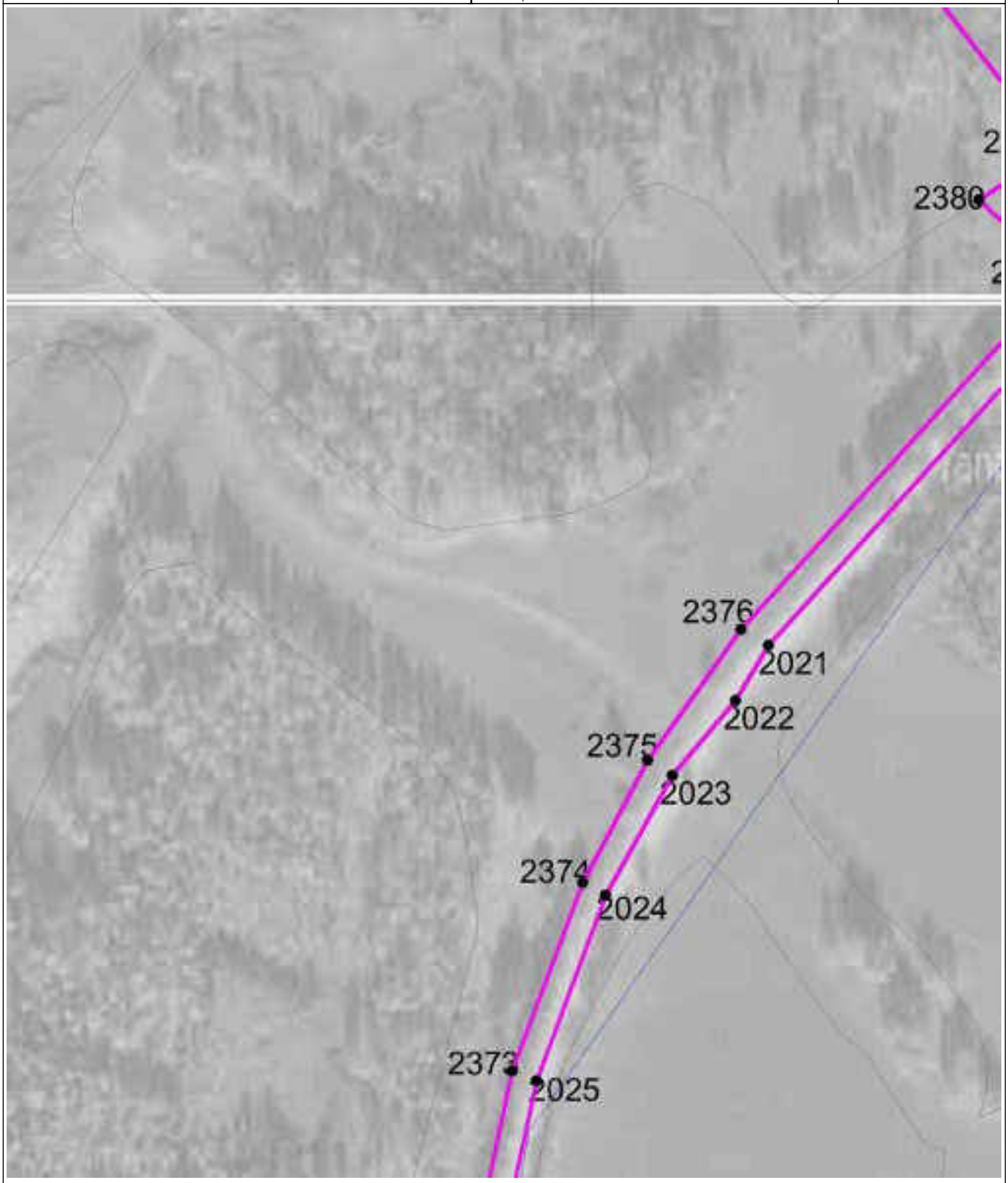

Масштаб 1 : 2000

Используемые условные знаки и обозначения: см. лист с Обзорной схемой границ

Подпись Собенина Е.Ю. Дата 5 мая 2021 г.

Место для оттиска печати (при наличии) лица, составившего описание местоположения границ объекта

ОПИСАНИЕ МЕСТОПОЛОЖЕНИЯ ГРАНИЦ

Челябинская область, Миасский городской округ, территориальная зона Т

План границ объекта

Выносной лист 66

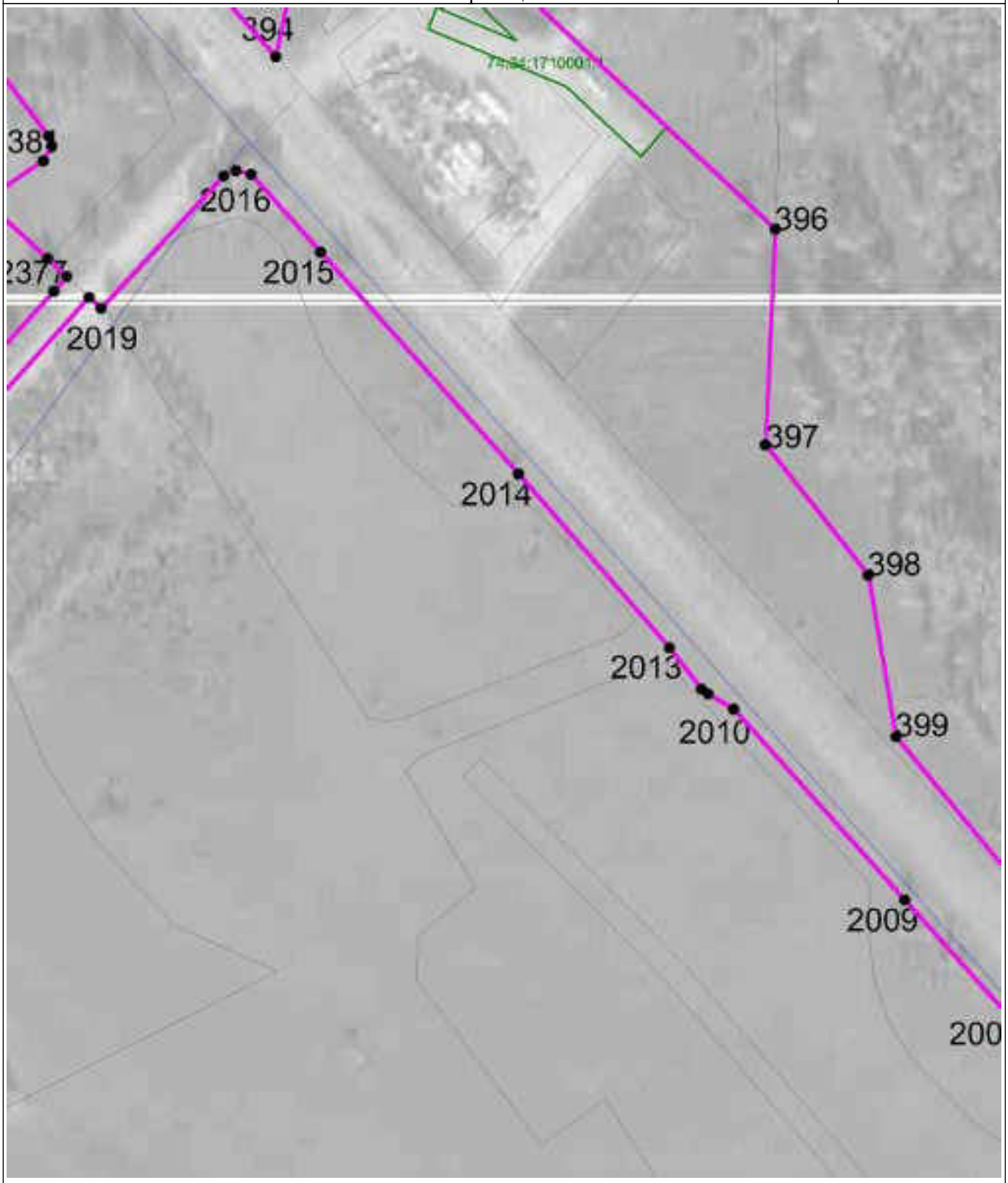

Масштаб 1 : 2000

Используемые условные знаки и обозначения: см. лист с Обзорной схемой границ

Подпись Собенина Е.Ю. Дата 5 мая 2021 г.

Место для оттиска печати (при наличии) лица, составившего описание местоположения границ объекта

ОПИСАНИЕ МЕСТОПОЛОЖЕНИЯ ГРАНИЦ

Челябинская область, Миасский городской округ, территориальная зона Т

План границ объекта

Выносной лист 67



Масштаб 1 : 2000

Используемые условные знаки и обозначения: см. лист с Обзорной схемой границ

Подпись Собенина Е.Ю. Дата 5 мая 2021 г.

Место для оттиска печати (при наличии) лица, составившего описание местоположения границ объекта

ОПИСАНИЕ МЕСТОПОЛОЖЕНИЯ ГРАНИЦ

Челябинская область, Миасский городской округ, территориальная зона Т

План границ объекта

Выносной лист 68



Масштаб 1 : 2000

Используемые условные знаки и обозначения: см. лист с Обзорной схемой границ

Подпись Собенина Е.Ю. Дата 5 мая 2021 г.

Место для оттиска печати (при наличии) лица, составившего описание местоположения границ объекта

ОПИСАНИЕ МЕСТОПОЛОЖЕНИЯ ГРАНИЦ

Челябинская область, Миасский городской округ, территориальная зона Т

План границ объекта

Выносной лист 69

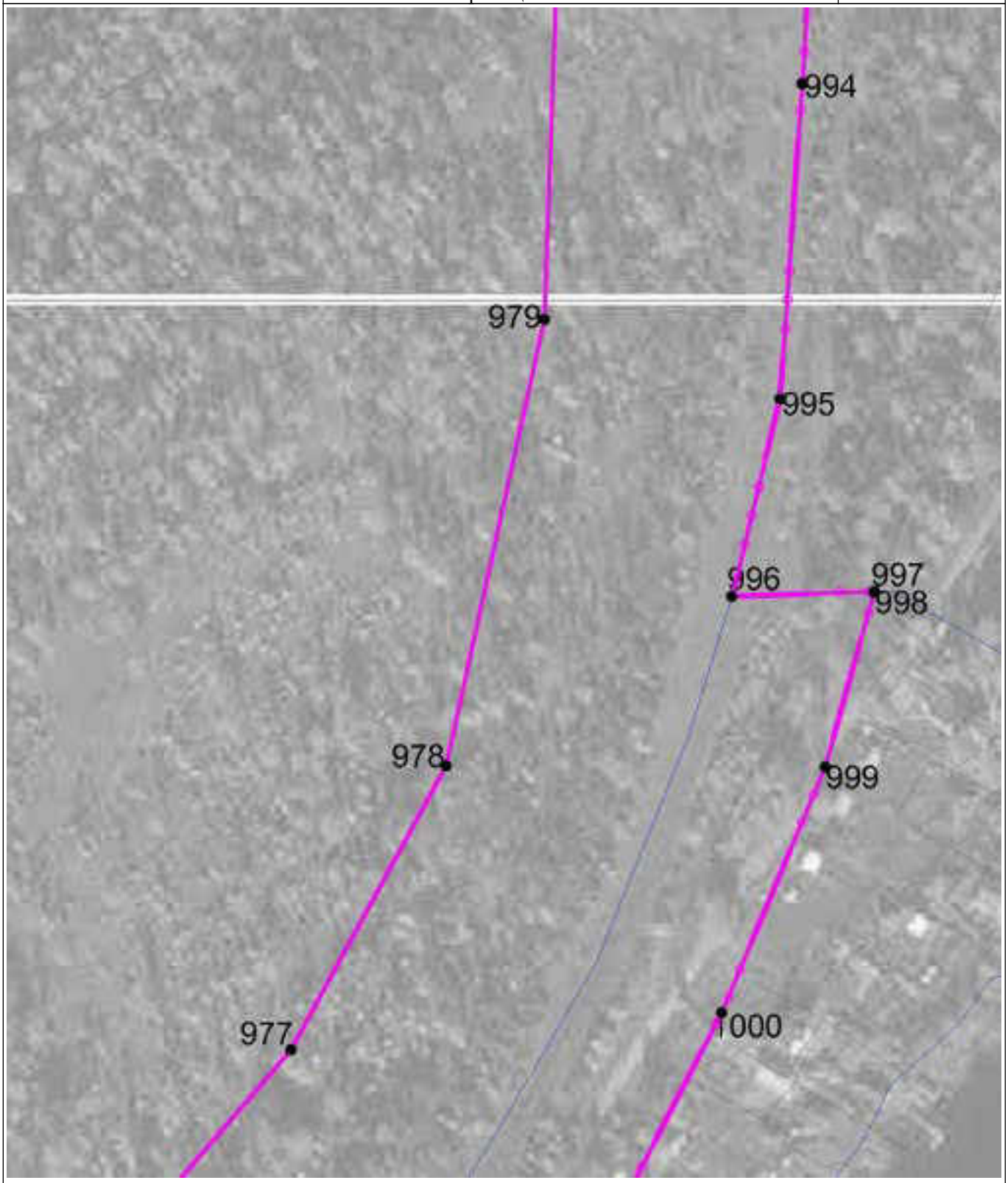

Масштаб 1 : 2000

Используемые условные знаки и обозначения: см. лист с Обзорной схемой границ

Подпись Собенина Е.Ю. Дата 5 мая 2021 г.

Место для оттиска печати (при наличии) лица, составившего описание местоположения границ объекта

ОПИСАНИЕ МЕСТОПОЛОЖЕНИЯ ГРАНИЦ

Челябинская область, Миасский городской округ, территориальная зона Т

План границ объекта

Выносной лист 70



Масштаб 1 : 2000

Используемые условные знаки и обозначения: см. лист с Обзорной схемой границ

Подпись Собенина Е.Ю. Дата 5 мая 2021 г.

Место для оттиска печати (при наличии) лица, составившего описание местоположения границ объекта

ОПИСАНИЕ МЕСТОПОЛОЖЕНИЯ ГРАНИЦ

Челябинская область, Миасский городской округ, территориальная зона Т

План границ объекта

Выносной лист 71



Масштаб 1 : 2000

Используемые условные знаки и обозначения: см. лист с Обзорной схемой границ

Подпись Собенина Е.Ю. Дата 5 мая 2021 г.

Место для оттиска печати (при наличии) лица, составившего описание местоположения границ объекта

ОПИСАНИЕ МЕСТОПОЛОЖЕНИЯ ГРАНИЦ

Челябинская область, Миасский городской округ, территориальная зона Т

План границ объекта

Выносной лист 72



Масштаб 1 : 2000

Используемые условные знаки и обозначения: см. лист с Обзорной схемой границ

Подпись Собенина Е.Ю. Дата 5 мая 2021 г.

Место для оттиска печати (при наличии) лица, составившего описание местоположения границ объекта

ОПИСАНИЕ МЕСТОПОЛОЖЕНИЯ ГРАНИЦ

Челябинская область, Миасский городской округ, территориальная зона Т

План границ объекта

Выносной лист 73



Масштаб 1 : 2000

Используемые условные знаки и обозначения: см. лист с Обзорной схемой границ

Подпись Собенина Е.Ю. Дата 5 мая 2021 г.

Место для оттиска печати (при наличии) лица, составившего описание местоположения границ объекта

ОПИСАНИЕ МЕСТОПОЛОЖЕНИЯ ГРАНИЦ

Челябинская область, Миасский городской округ, территориальная зона Т

План границ объекта

Выносной лист 74



Масштаб 1 : 2000

Используемые условные знаки и обозначения: см. лист с Обзорной схемой границ

Подпись Собенина Е.Ю. Дата 5 мая 2021 г.

Место для оттиска печати (при наличии) лица, составившего описание местоположения границ объекта

ОПИСАНИЕ МЕСТОПОЛОЖЕНИЯ ГРАНИЦ

Челябинская область, Миасский городской округ, территориальная зона Т

План границ объекта

Выносной лист 75

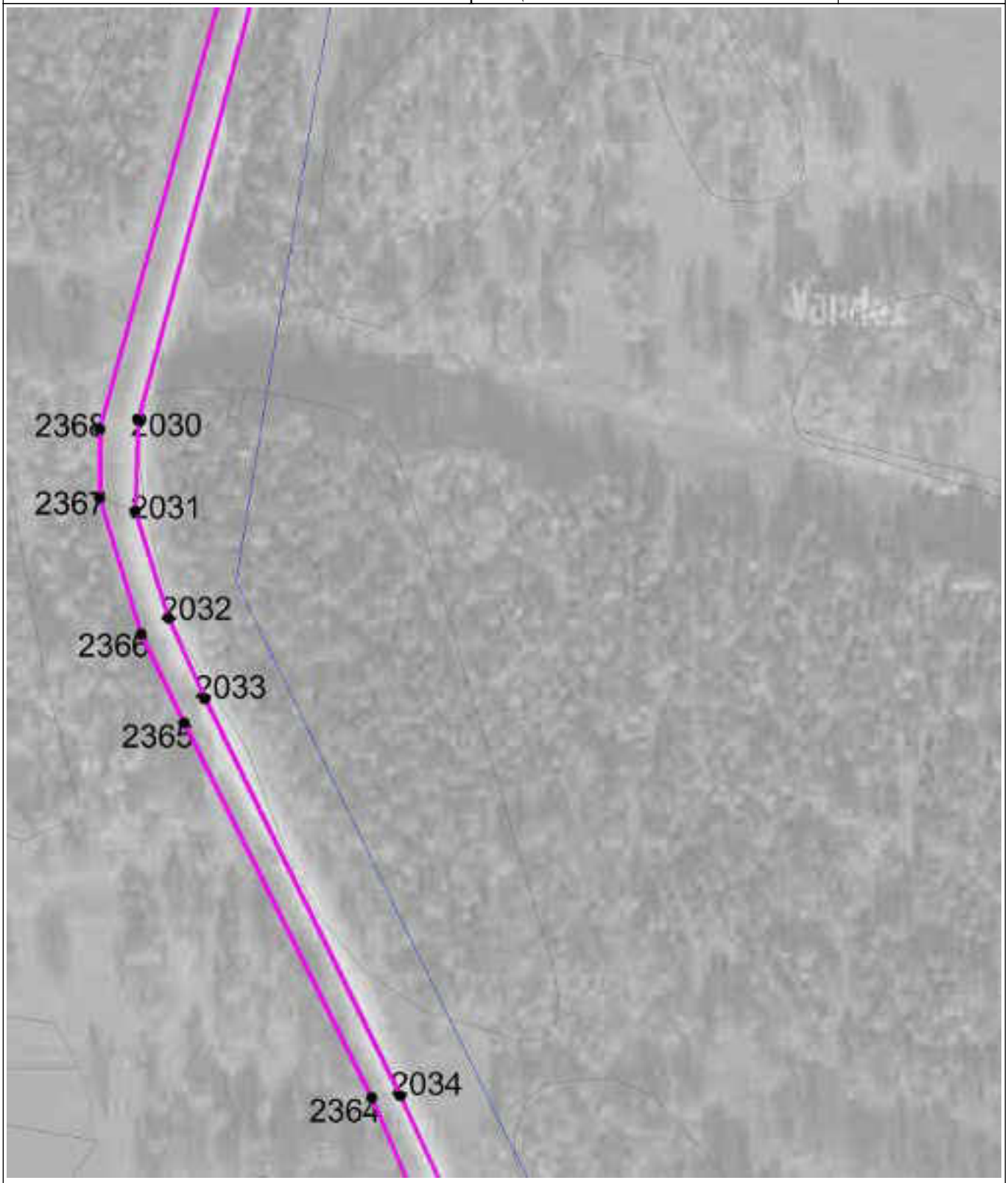

Масштаб 1 : 2000

Используемые условные знаки и обозначения: см. лист с Обзорной схемой границ

Подпись Собенина Е.Ю. Дата 5 мая 2021 г.

Место для оттиска печати (при наличии) лица, составившего описание местоположения границ объекта

ОПИСАНИЕ МЕСТОПОЛОЖЕНИЯ ГРАНИЦ

Челябинская область, Миасский городской округ, территориальная зона Т

План границ объекта

Выносной лист 76

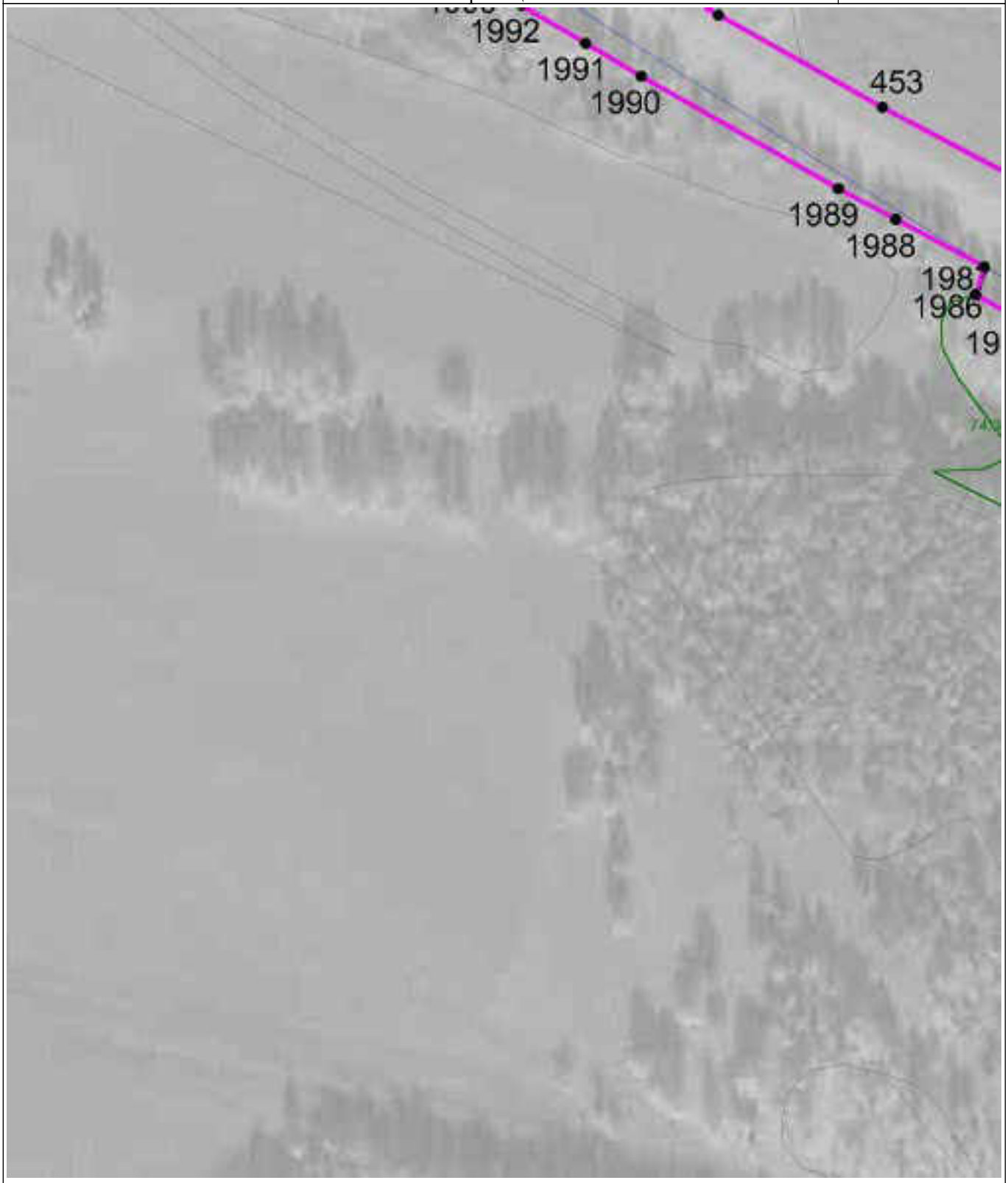

Масштаб 1 : 2000

Используемые условные знаки и обозначения: см. лист с Обзорной схемой границ

Подпись Собенина Е.Ю. Дата 5 мая 2021 г.

Место для оттиска печати (при наличии) лица, составившего описание местоположения границ объекта

ОПИСАНИЕ МЕСТОПОЛОЖЕНИЯ ГРАНИЦ

Челябинская область, Миасский городской округ, территориальная зона Т

План границ объекта

Выносной лист 77

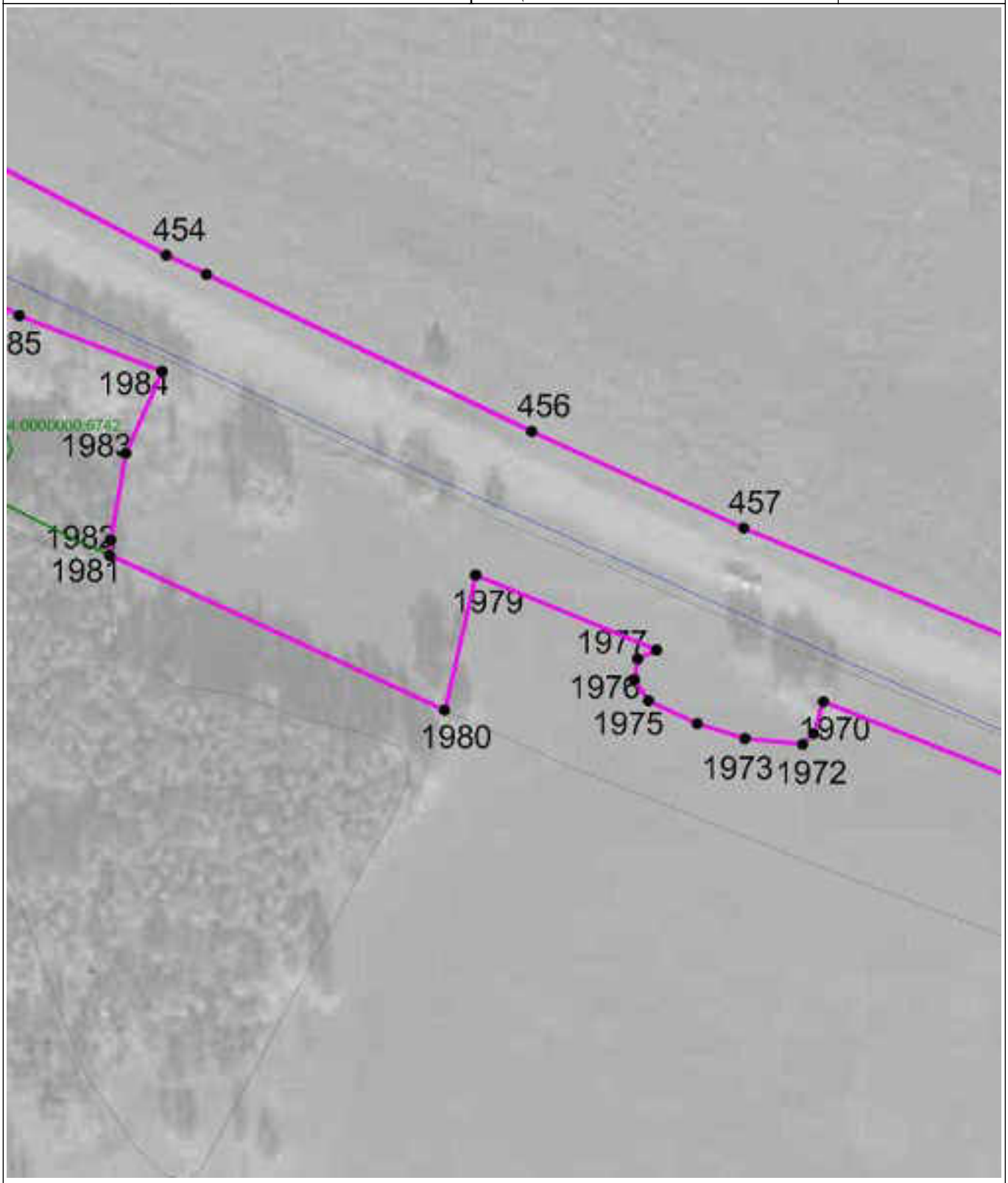

Масштаб 1 : 2000

Используемые условные знаки и обозначения: см. лист с Обзорной схемой границ

Подпись Собенина Е.Ю. Дата 5 мая 2021 г.

Место для оттиска печати (при наличии) лица, составившего описание местоположения границ объекта

ОПИСАНИЕ МЕСТОПОЛОЖЕНИЯ ГРАНИЦ

Челябинская область, Миасский городской округ, территориальная зона Т

План границ объекта | Выносной лист 78



Масштаб 1 : 2000

Используемые условные знаки и обозначения: см. лист с Обзорной схемой границ

Подпись Собенина Е.Ю. Дата 5 мая 2021 г.

Место для оттиска печати (при наличии) лица, составившего описание местоположения границ объекта

ОПИСАНИЕ МЕСТОПОЛОЖЕНИЯ ГРАНИЦ

Челябинская область, Миасский городской округ, территориальная зона Т

План границ объекта

Выносной лист 79

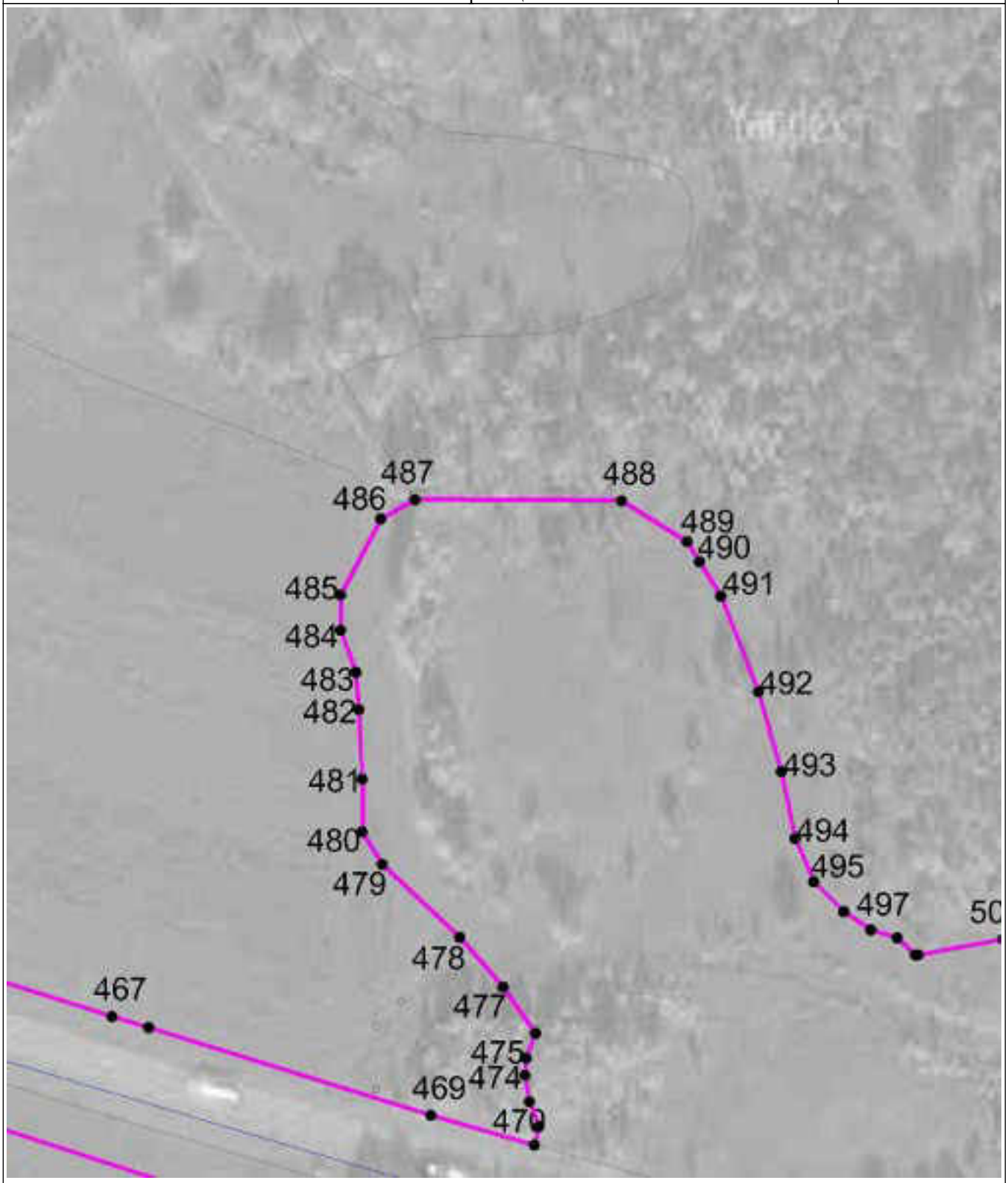

Масштаб 1 : 2000

Используемые условные знаки и обозначения: см. лист с Обзорной схемой границ

Подпись Собенина Е.Ю. Дата 5 мая 2021 г.

Место для оттиска печати (при наличии) лица, составившего описание местоположения границ объекта

ОПИСАНИЕ МЕСТОПОЛОЖЕНИЯ ГРАНИЦ

Челябинская область, Миасский городской округ, территориальная зона Т

План границ объекта

Выносной лист 80



Масштаб 1 : 2000

Используемые условные знаки и обозначения: см. лист с Обзорной схемой границ

Подпись Собенина Е.Ю. Дата 5 мая 2021 г.

Место для оттиска печати (при наличии) лица, составившего описание местоположения границ объекта

ОПИСАНИЕ МЕСТОПОЛОЖЕНИЯ ГРАНИЦ

Челябинская область, Миасский городской округ, территориальная зона Т

План границ объекта

Выносной лист 81



Масштаб 1 : 2000

Используемые условные знаки и обозначения: см. лист с Обзорной схемой границ

Подпись Собенина Е.Ю. Дата 5 мая 2021 г.

Место для оттиска печати (при наличии) лица, составившего описание местоположения границ объекта

ОПИСАНИЕ МЕСТОПОЛОЖЕНИЯ ГРАНИЦ

Челябинская область, Миасский городской округ, территориальная зона Т

План границ объекта | Выносной лист 82

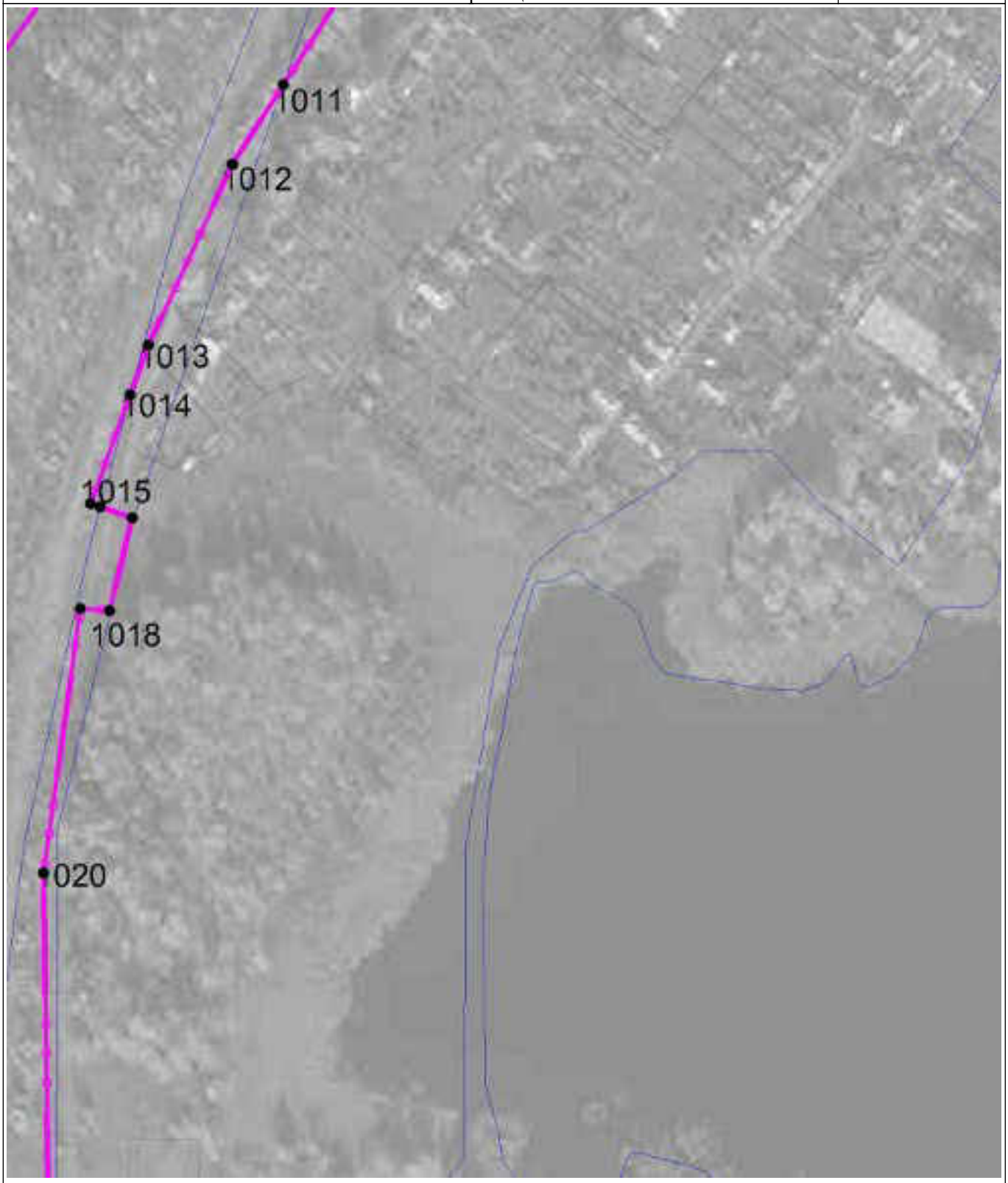

Масштаб 1 : 2000

Используемые условные знаки и обозначения: см. лист с Обзорной схемой границ

Подпись Собенина Е.Ю. Дата 5 мая 2021 г.

Место для оттиска печати (при наличии) лица, составившего описание местоположения границ объекта

ОПИСАНИЕ МЕСТОПОЛОЖЕНИЯ ГРАНИЦ

Челябинская область, Миасский городской округ, территориальная зона Т

План границ объекта

Выносной лист 83

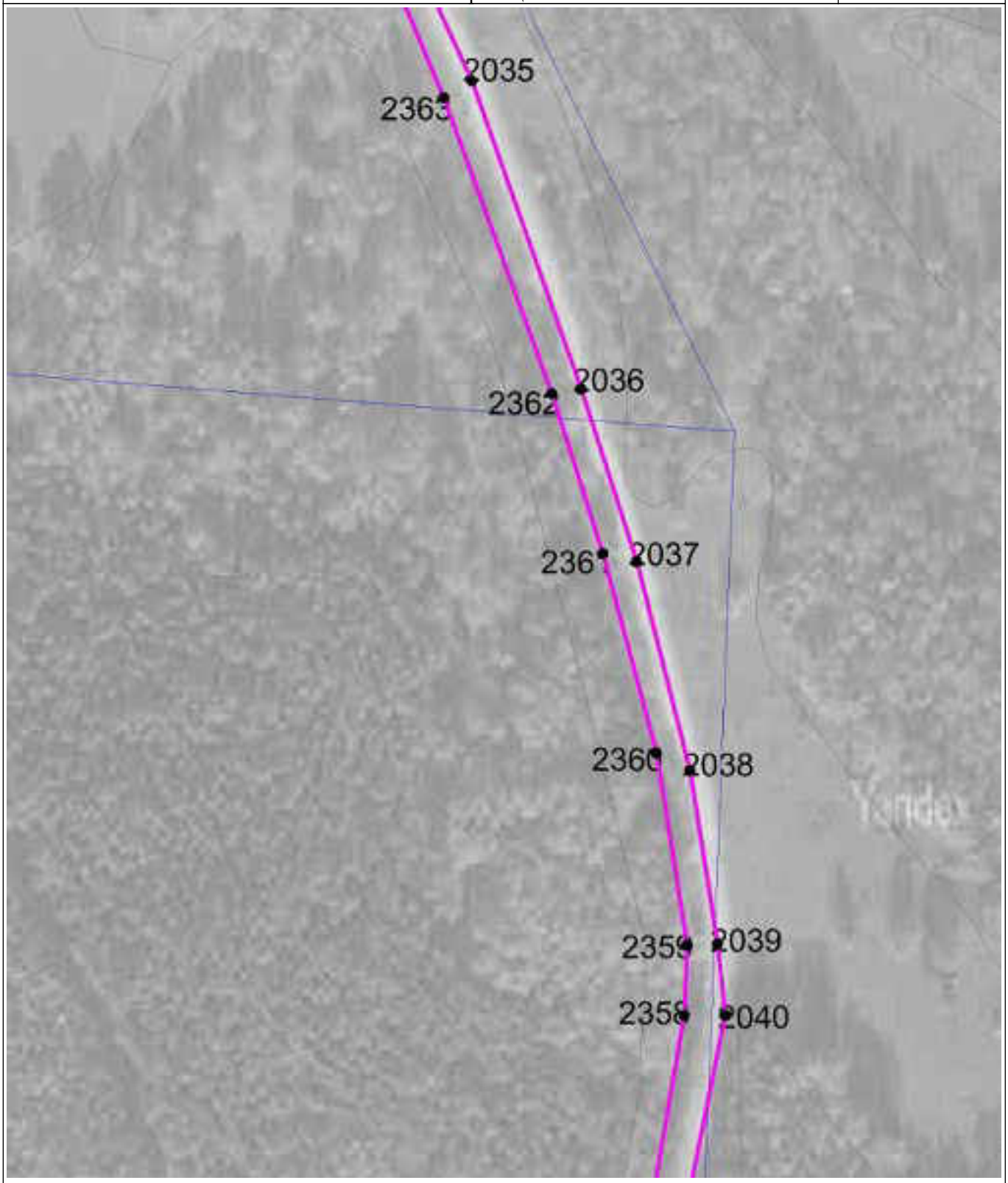

Масштаб 1 : 2000

Используемые условные знаки и обозначения: см. лист с Обзорной схемой границ

Подпись Собенина Е.Ю. Дата 5 мая 2021 г.

Место для оттиска печати (при наличии) лица, составившего описание местоположения границ объекта

ОПИСАНИЕ МЕСТОПОЛОЖЕНИЯ ГРАНИЦ

Челябинская область, Миасский городской округ, территориальная зона Т

План границ объекта

Выносной лист 84



Масштаб 1 : 2000

Используемые условные знаки и обозначения: см. лист с Обзорной схемой границ

Подпись Собенина Е.Ю. Дата 5 мая 2021 г.

Место для оттиска печати (при наличии) лица, составившего описание местоположения границ объекта

ОПИСАНИЕ МЕСТОПОЛОЖЕНИЯ ГРАНИЦ

Челябинская область, Миасский городской округ, территориальная зона Т

План границ объекта

Выносной лист 85

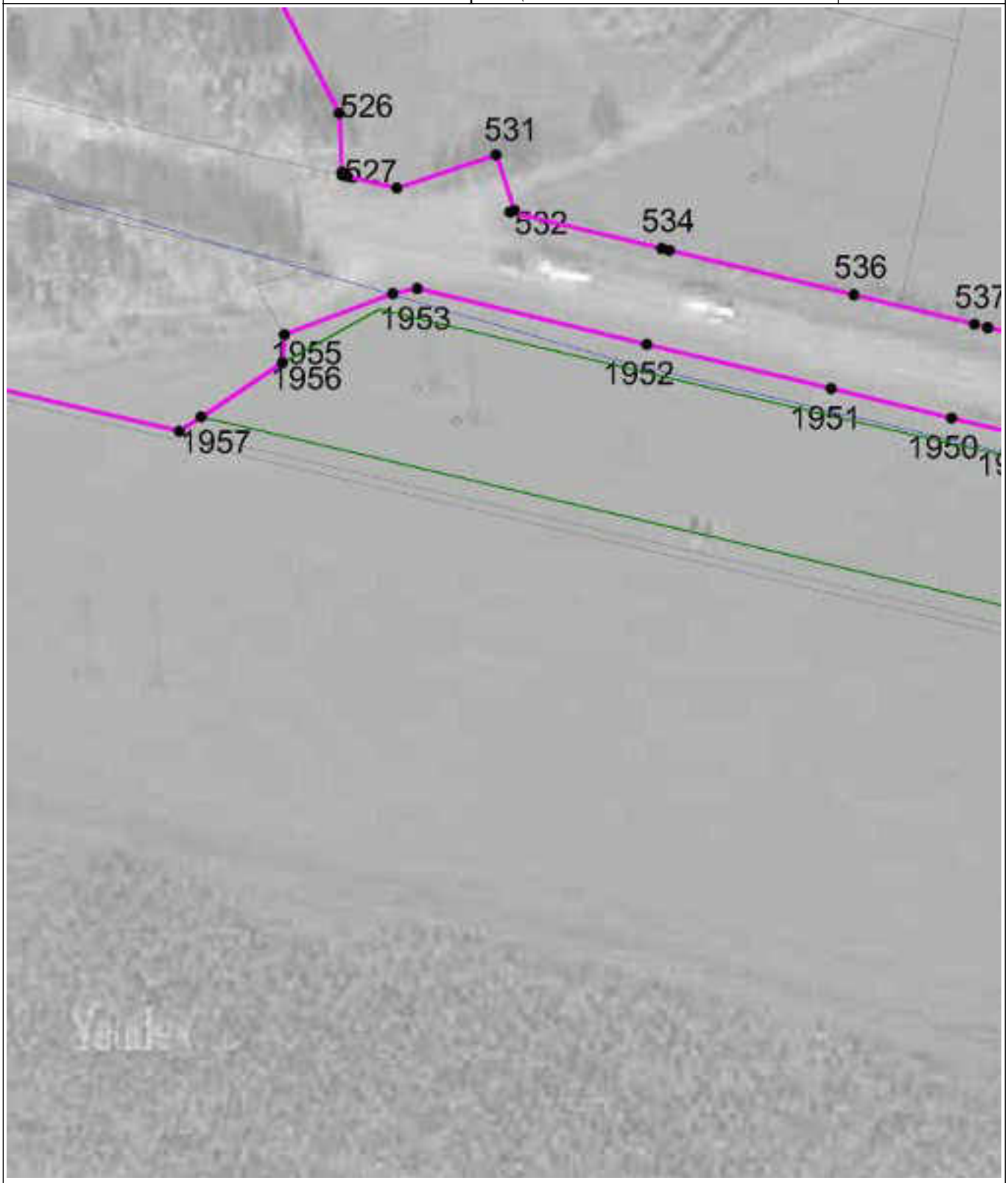

Масштаб 1 : 2000

Используемые условные знаки и обозначения: см. лист с Обзорной схемой границ

Подпись Собенина Е.Ю. Дата 5 мая 2021 г.

Место для оттиска печати (при наличии) лица, составившего описание местоположения границ объекта

ОПИСАНИЕ МЕСТОПОЛОЖЕНИЯ ГРАНИЦ

Челябинская область, Миасский городской округ, территориальная зона Т

План границ объекта

Выносной лист 86



Масштаб 1 : 2000

Используемые условные знаки и обозначения: см. лист с Обзорной схемой границ

Подпись Собенина Е.Ю. Дата 5 мая 2021 г.

Место для оттиска печати (при наличии) лица, составившего описание местоположения границ объекта

ОПИСАНИЕ МЕСТОПОЛОЖЕНИЯ ГРАНИЦ

Челябинская область, Миасский городской округ, территориальная зона Т

План границ объекта

Выносной лист 87



Масштаб 1 : 2000

Используемые условные знаки и обозначения: см. лист с Обзорной схемой границ

Подпись Собенина Е.Ю. Дата 5 мая 2021 г.

Место для оттиска печати (при наличии) лица, составившего описание местоположения границ объекта

ОПИСАНИЕ МЕСТОПОЛОЖЕНИЯ ГРАНИЦ

Челябинская область, Миасский городской округ, территориальная зона Т

План границ объекта | Выносной лист 88



Масштаб 1 : 2000

Используемые условные знаки и обозначения: см. лист с Обзорной схемой границ

Подпись Собенина Е.Ю. Дата 5 мая 2021 г.

Место для оттиска печати (при наличии) лица, составившего описание местоположения границ объекта

ОПИСАНИЕ МЕСТОПОЛОЖЕНИЯ ГРАНИЦ

Челябинская область, Миасский городской округ, территориальная зона Т

План границ объекта | Выносной лист 89



Масштаб 1 : 2000

Используемые условные знаки и обозначения: см. лист с Обзорной схемой границ

Подпись Собенина Е.Ю. Дата 5 мая 2021 г.

Место для оттиска печати (при наличии) лица, составившего описание местоположения границ объекта

ОПИСАНИЕ МЕСТОПОЛОЖЕНИЯ ГРАНИЦ

Челябинская область, Миасский городской округ, территориальная зона Т

План границ объекта

Выносной лист 90



Масштаб 1 : 2000

Используемые условные знаки и обозначения: см. лист с Обзорной схемой границ

Подпись Собенина Е.Ю. Дата 5 мая 2021 г.

Место для оттиска печати (при наличии) лица, составившего описание местоположения границ объекта

ОПИСАНИЕ МЕСТОПОЛОЖЕНИЯ ГРАНИЦ

Челябинская область, Миасский городской округ, территориальная зона Т

План границ объекта

Выносной лист 91

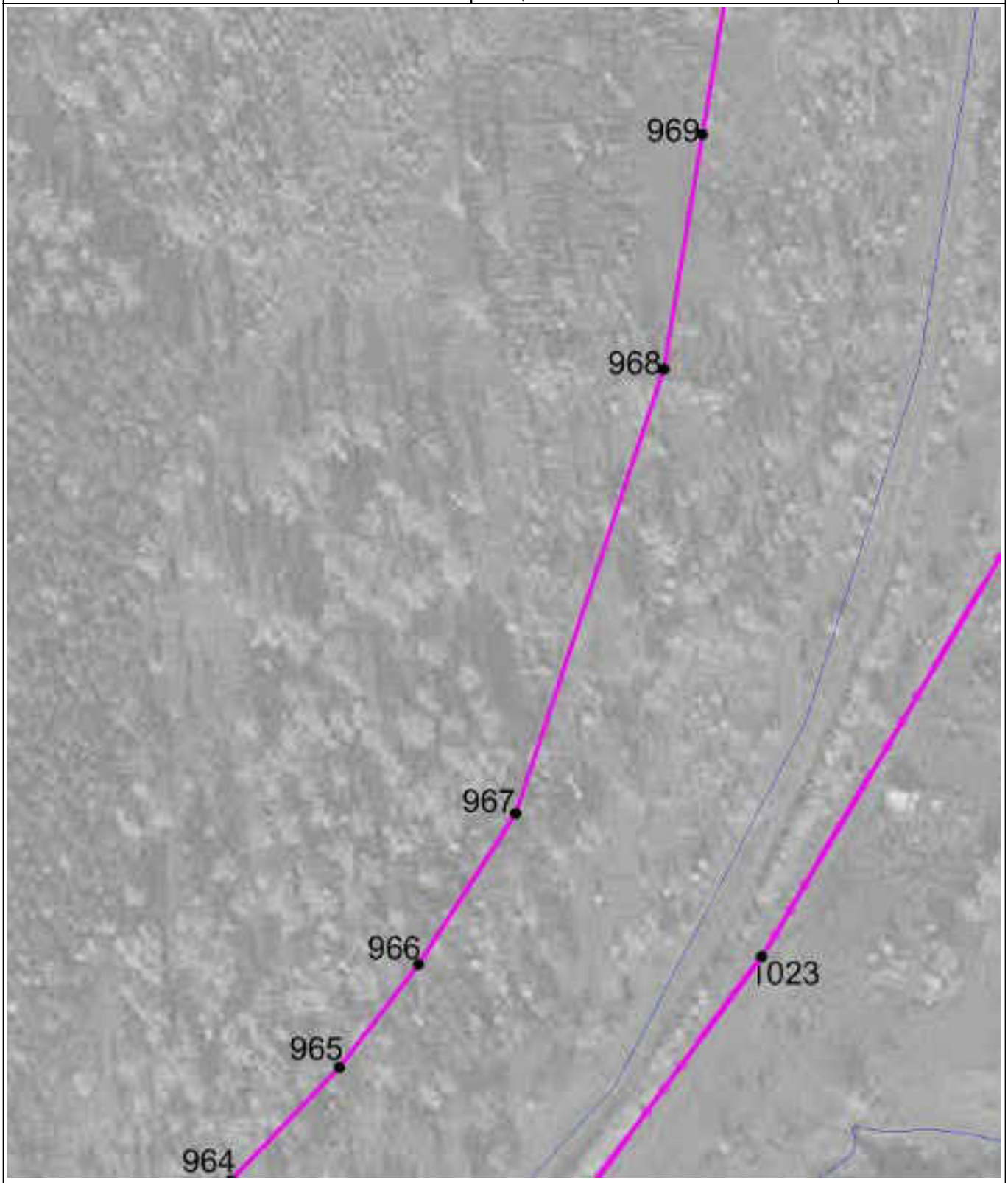

Масштаб 1 : 2000

Используемые условные знаки и обозначения: см. лист с Обзорной схемой границ

Подпись Собенина Е.Ю. Дата 5 мая 2021 г.

Место для оттиска печати (при наличии) лица, составившего описание местоположения границ объекта

ОПИСАНИЕ МЕСТОПОЛОЖЕНИЯ ГРАНИЦ

Челябинская область, Миасский городской округ, территориальная зона Т

План границ объекта

Выносной лист 92

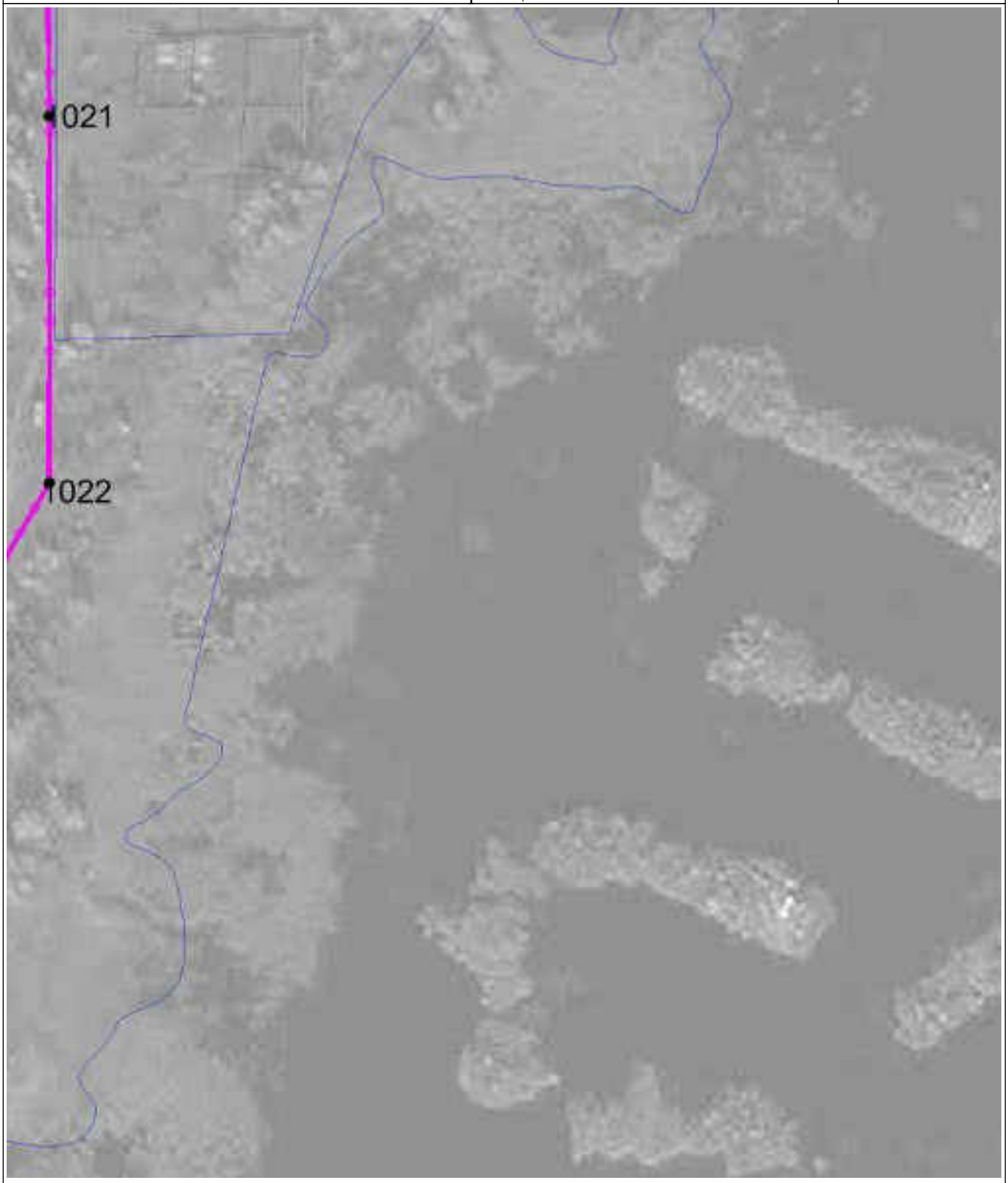

Масштаб 1 : 2000

Используемые условные знаки и обозначения: см. лист с Обзорной схемой границ

Подпись Собенина Е.Ю. Дата 5 мая 2021 г.

Место для оттиска печати (при наличии) лица, составившего описание местоположения границ объекта

ОПИСАНИЕ МЕСТОПОЛОЖЕНИЯ ГРАНИЦ

Челябинская область, Миасский городской округ, территориальная зона Т

План границ объекта

Выносной лист 93



Масштаб 1 : 2000

Используемые условные знаки и обозначения: см. лист с Обзорной схемой границ

Подпись Собенина Е.Ю. Дата 5 мая 2021 г.

Место для оттиска печати (при наличии) лица, составившего описание местоположения границ объекта

ОПИСАНИЕ МЕСТОПОЛОЖЕНИЯ ГРАНИЦ

Челябинская область, Миасский городской округ, территориальная зона Т

План границ объекта

Выносной лист 94



Масштаб 1 : 2000

Используемые условные знаки и обозначения: см. лист с Обзорной схемой границ

Подпись Собенина Е.Ю. Дата 5 мая 2021 г.

Место для оттиска печати (при наличии) лица, составившего описание местоположения границ объекта

ОПИСАНИЕ МЕСТОПОЛОЖЕНИЯ ГРАНИЦ

Челябинская область, Миасский городской округ, территориальная зона Т

План границ объекта

Выносной лист 95

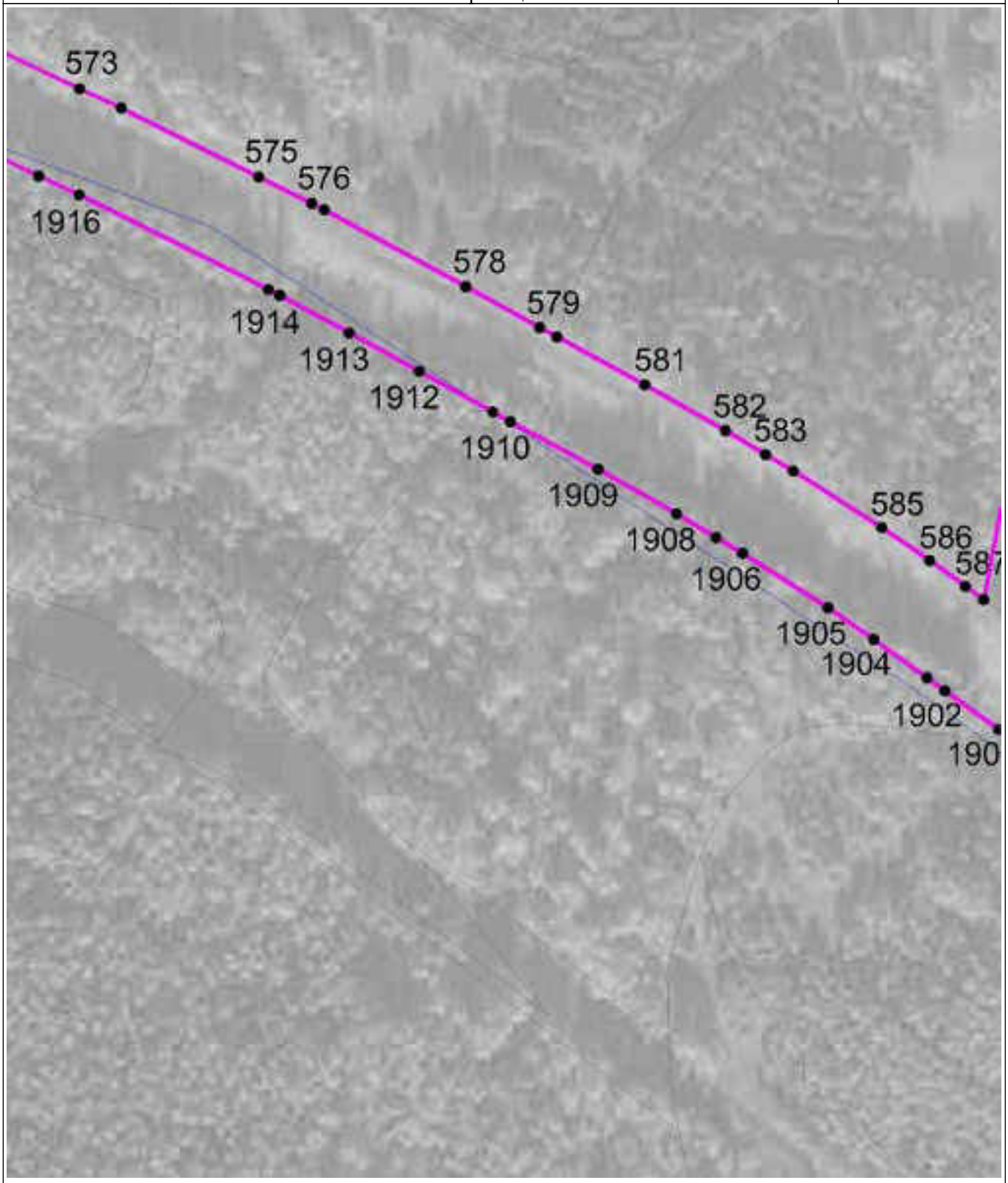

Масштаб 1 : 2000

Используемые условные знаки и обозначения: см. лист с Обзорной схемой границ

Подпись Собенина Е.Ю. Дата 5 мая 2021 г.

Место для оттиска печати (при наличии) лица, составившего описание местоположения границ объекта

ОПИСАНИЕ МЕСТОПОЛОЖЕНИЯ ГРАНИЦ

Челябинская область, Миасский городской округ, территориальная зона Т

План границ объекта

Выносной лист 96



Масштаб 1 : 2000

Используемые условные знаки и обозначения: см. лист с Обзорной схемой границ

Подпись Собенина Е.Ю. Дата 5 мая 2021 г.

Место для оттиска печати (при наличии) лица, составившего описание местоположения границ объекта

ОПИСАНИЕ МЕСТОПОЛОЖЕНИЯ ГРАНИЦ

Челябинская область, Миасский городской округ, территориальная зона Т

План границ объекта

Выносной лист 97



Масштаб 1 : 2000

Используемые условные знаки и обозначения: см. лист с Обзорной схемой границ

Подпись Собенина Е.Ю. Дата 5 мая 2021 г.

Место для оттиска печати (при наличии) лица, составившего описание местоположения границ объекта

ОПИСАНИЕ МЕСТОПОЛОЖЕНИЯ ГРАНИЦ

Челябинская область, Миасский городской округ, территориальная зона Т

План границ объекта

Выносной лист 98



Масштаб 1 : 2000

Используемые условные знаки и обозначения: см. лист с Обзорной схемой границ

Подпись Собенина Е.Ю. Дата 5 мая 2021 г.

Место для оттиска печати (при наличии) лица, составившего описание местоположения границ объекта

ОПИСАНИЕ МЕСТОПОЛОЖЕНИЯ ГРАНИЦ

Челябинская область, Миасский городской округ, территориальная зона Т

План границ объекта

Выносной лист 99



Масштаб 1 : 2000

Используемые условные знаки и обозначения: см. лист с Обзорной схемой границ

Подпись Собенина Е.Ю. Дата 5 мая 2021 г.

Место для оттиска печати (при наличии) лица, составившего описание местоположения границ объекта

ОПИСАНИЕ МЕСТОПОЛОЖЕНИЯ ГРАНИЦ

Челябинская область, Миасский городской округ, территориальная зона Т

План границ объекта

Выносной лист 100

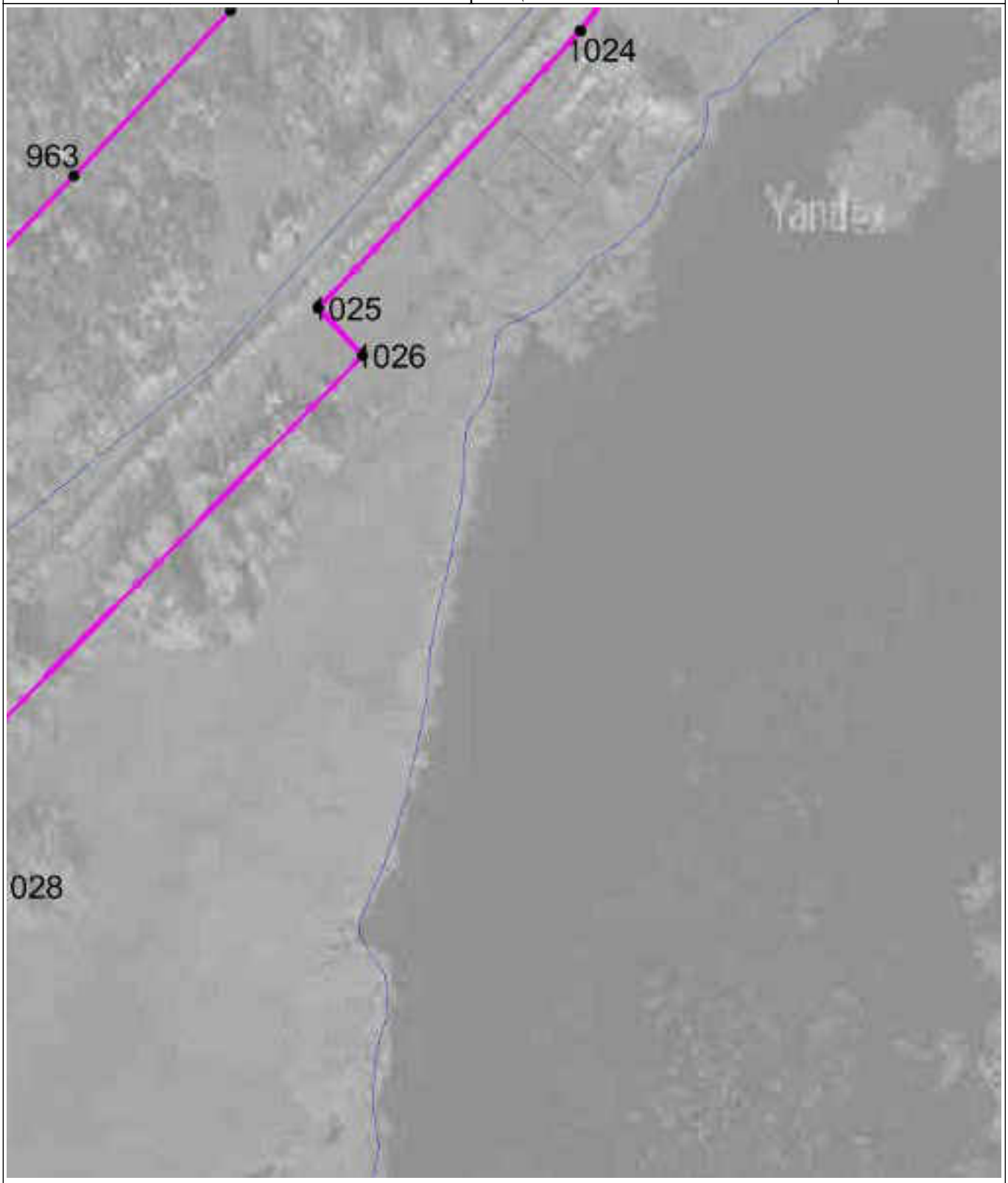

Масштаб 1 : 2000

Используемые условные знаки и обозначения: см. лист с Обзорной схемой границ

Подпись Собенина Е.Ю. Дата 5 мая 2021 г.

Место для оттиска печати (при наличии) лица, составившего описание местоположения границ объекта

ОПИСАНИЕ МЕСТОПОЛОЖЕНИЯ ГРАНИЦ

Челябинская область, Миасский городской округ, территориальная зона Т

План границ объекта

Выносной лист 101



Масштаб 1 : 2000

Используемые условные знаки и обозначения: см. лист с Обзорной схемой границ

Подпись Собенина Е.Ю. Дата 5 мая 2021 г.

Место для оттиска печати (при наличии) лица, составившего описание местоположения границ объекта

ОПИСАНИЕ МЕСТОПОЛОЖЕНИЯ ГРАНИЦ

Челябинская область, Миасский городской округ, территориальная зона Т

План границ объекта

Выносной лист 102



Масштаб 1 : 2000

Используемые условные знаки и обозначения: см. лист с Обзорной схемой границ

Подпись Собенина Е.Ю. Дата 5 мая 2021 г.

Место для оттиска печати (при наличии) лица, составившего описание местоположения границ объекта

ОПИСАНИЕ МЕСТОПОЛОЖЕНИЯ ГРАНИЦ

Челябинская область, Миасский городской округ, территориальная зона Т

План границ объекта

Выносной лист 103

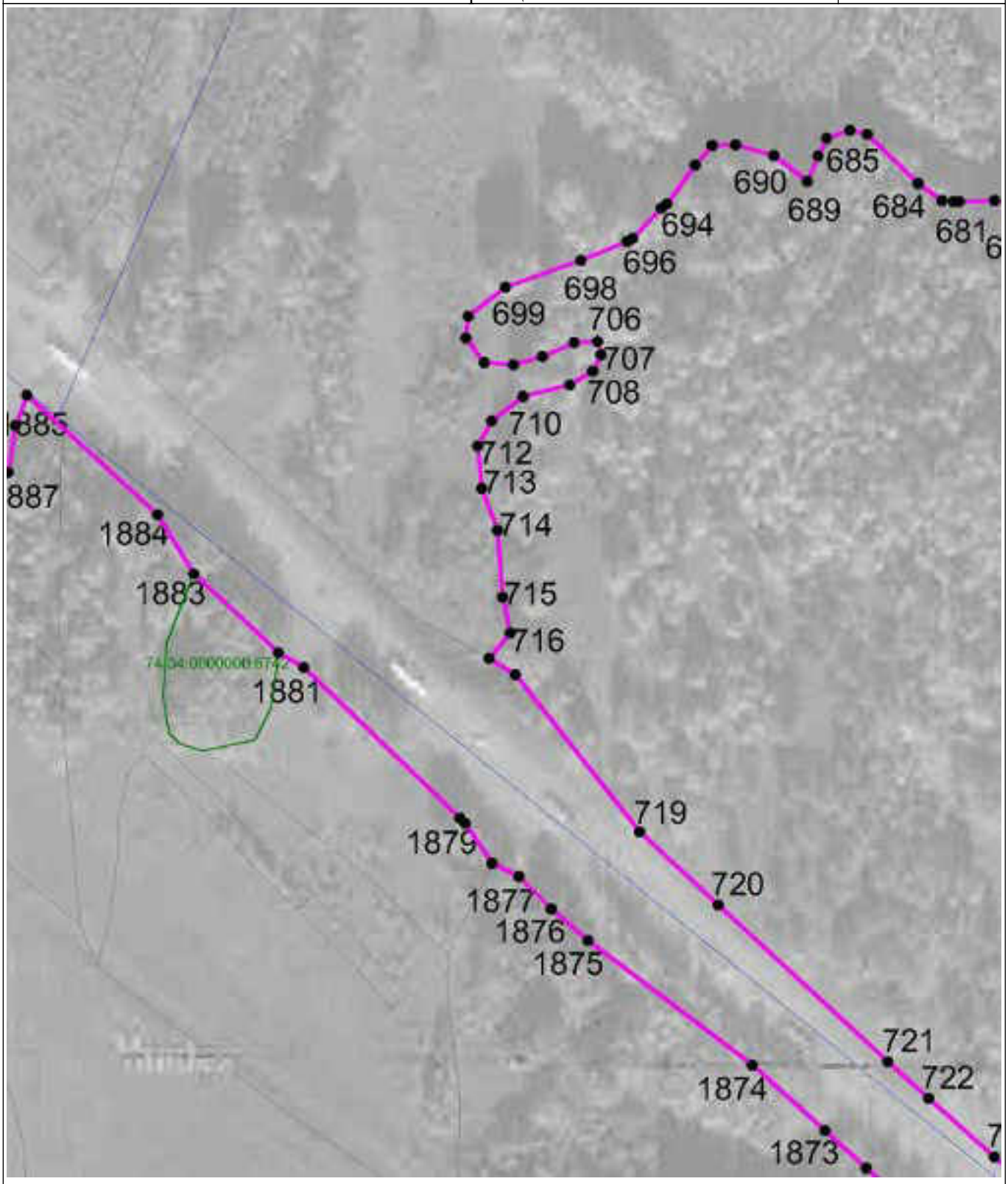

Масштаб 1 : 2000

Используемые условные знаки и обозначения: см. лист с Обзорной схемой границ

Подпись Собенина Е.Ю. Дата 5 мая 2021 г.

Место для оттиска печати (при наличии) лица, составившего описание местоположения границ объекта

ОПИСАНИЕ МЕСТОПОЛОЖЕНИЯ ГРАНИЦ

Челябинская область, Миасский городской округ, территориальная зона Т

План границ объекта

Выносной лист 104



Масштаб 1 : 2000

Используемые условные знаки и обозначения: см. лист с Обзорной схемой границ

Подпись Собенина Е.Ю. Дата 5 мая 2021 г.

Место для оттиска печати (при наличии) лица, составившего описание местоположения границ объекта

ОПИСАНИЕ МЕСТОПОЛОЖЕНИЯ ГРАНИЦ

Челябинская область, Миасский городской округ, территориальная зона Т

План границ объекта

Выносной лист 105



Масштаб 1 : 2000

Используемые условные знаки и обозначения: см. лист с Обзорной схемой границ

Подпись Собенина Е.Ю. Дата 5 мая 2021 г.

Место для оттиска печати (при наличии) лица, составившего описание местоположения границ объекта

ОПИСАНИЕ МЕСТОПОЛОЖЕНИЯ ГРАНИЦ

Челябинская область, Миасский городской округ, территориальная зона Т

План границ объекта

Выносной лист 106



Масштаб 1 : 2000

Используемые условные знаки и обозначения: см. лист с Обзорной схемой границ

Подпись Собенина Е.Ю. Дата 5 мая 2021 г.

Место для оттиска печати (при наличии) лица, составившего описание местоположения границ объекта

ОПИСАНИЕ МЕСТОПОЛОЖЕНИЯ ГРАНИЦ

Челябинская область, Миасский городской округ, территориальная зона Т

План границ объекта

Выносной лист 107



Масштаб 1 : 2000

Используемые условные знаки и обозначения: см. лист с Обзорной схемой границ

Подпись Собенина Е.Ю. Дата 5 мая 2021 г.

Место для оттиска печати (при наличии) лица, составившего описание местоположения границ объекта

ОПИСАНИЕ МЕСТОПОЛОЖЕНИЯ ГРАНИЦ

Челябинская область, Миасский городской округ, территориальная зона Т

План границ объекта

Выносной лист 108



Масштаб 1 : 2000

Используемые условные знаки и обозначения: см. лист с Обзорной схемой границ

Подпись Собенина Е.Ю. Дата 5 мая 2021 г.

Место для оттиска печати (при наличии) лица, составившего описание местоположения границ объекта

ОПИСАНИЕ МЕСТОПОЛОЖЕНИЯ ГРАНИЦ

Челябинская область, Миасский городской округ, территориальная зона Т

План границ объекта

Выносной лист 109



Масштаб 1 : 2000

Используемые условные знаки и обозначения: см. лист с Обзорной схемой границ

Подпись Собенина Е.Ю. Дата 5 мая 2021 г.

Место для оттиска печати (при наличии) лица, составившего описание местоположения границ объекта

ОПИСАНИЕ МЕСТОПОЛОЖЕНИЯ ГРАНИЦ

Челябинская область, Миасский городской округ, территориальная зона Т

План границ объекта

Выносной лист 110

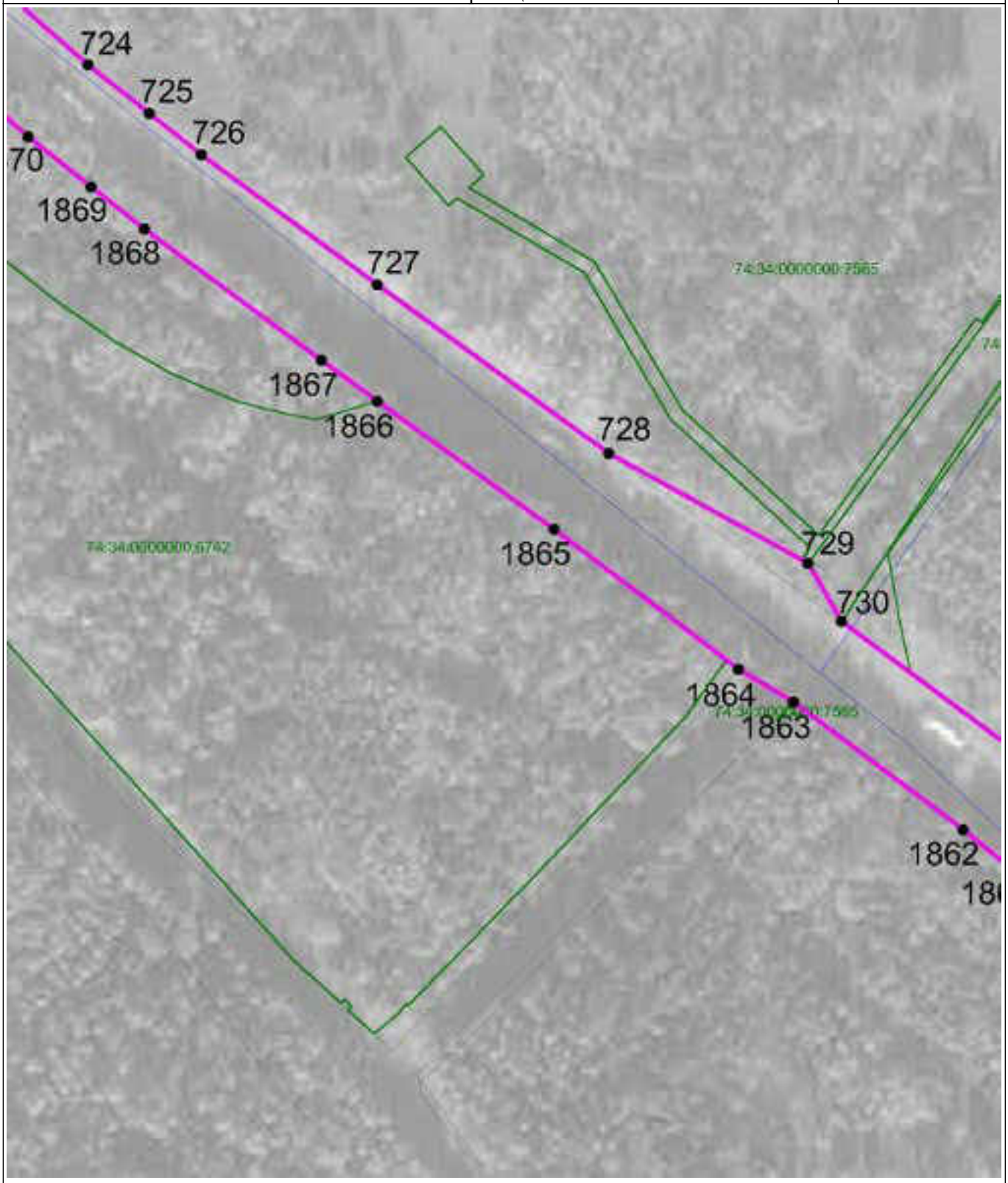

Масштаб 1 : 2000

Используемые условные знаки и обозначения: см. лист с Обзорной схемой границ

Подпись Собенина Е.Ю. Дата 5 мая 2021 г.

Место для оттиска печати (при наличии) лица, составившего описание местоположения границ объекта

ОПИСАНИЕ МЕСТОПОЛОЖЕНИЯ ГРАНИЦ

Челябинская область, Миасский городской округ, территориальная зона Т

План границ объекта

Выносной лист 111



Масштаб 1 : 2000

Используемые условные знаки и обозначения: см. лист с Обзорной схемой границ

Подпись Собенина Е.Ю. Дата 5 мая 2021 г.

Место для оттиска печати (при наличии) лица, составившего описание местоположения границ объекта

ОПИСАНИЕ МЕСТОПОЛОЖЕНИЯ ГРАНИЦ

Челябинская область, Миасский городской округ, территориальная зона Т

План границ объекта

Выносной лист 112



Масштаб 1 : 2000

Используемые условные знаки и обозначения: см. лист с Обзорной схемой границ

Подпись Собенина Е.Ю. Дата 5 мая 2021 г.

Место для оттиска печати (при наличии) лица, составившего описание местоположения границ объекта

ОПИСАНИЕ МЕСТОПОЛОЖЕНИЯ ГРАНИЦ

Челябинская область, Миасский городской округ, территориальная зона Т

План границ объекта

Выносной лист 113



Масштаб 1 : 2000

Используемые условные знаки и обозначения: см. лист с Обзорной схемой границ

Подпись Собенина Е.Ю. Дата 5 мая 2021 г.

Место для оттиска печати (при наличии) лица, составившего описание местоположения границ объекта

ОПИСАНИЕ МЕСТОПОЛОЖЕНИЯ ГРАНИЦ

Челябинская область, Миасский городской округ, территориальная зона Т

План границ объекта

Выносной лист 114

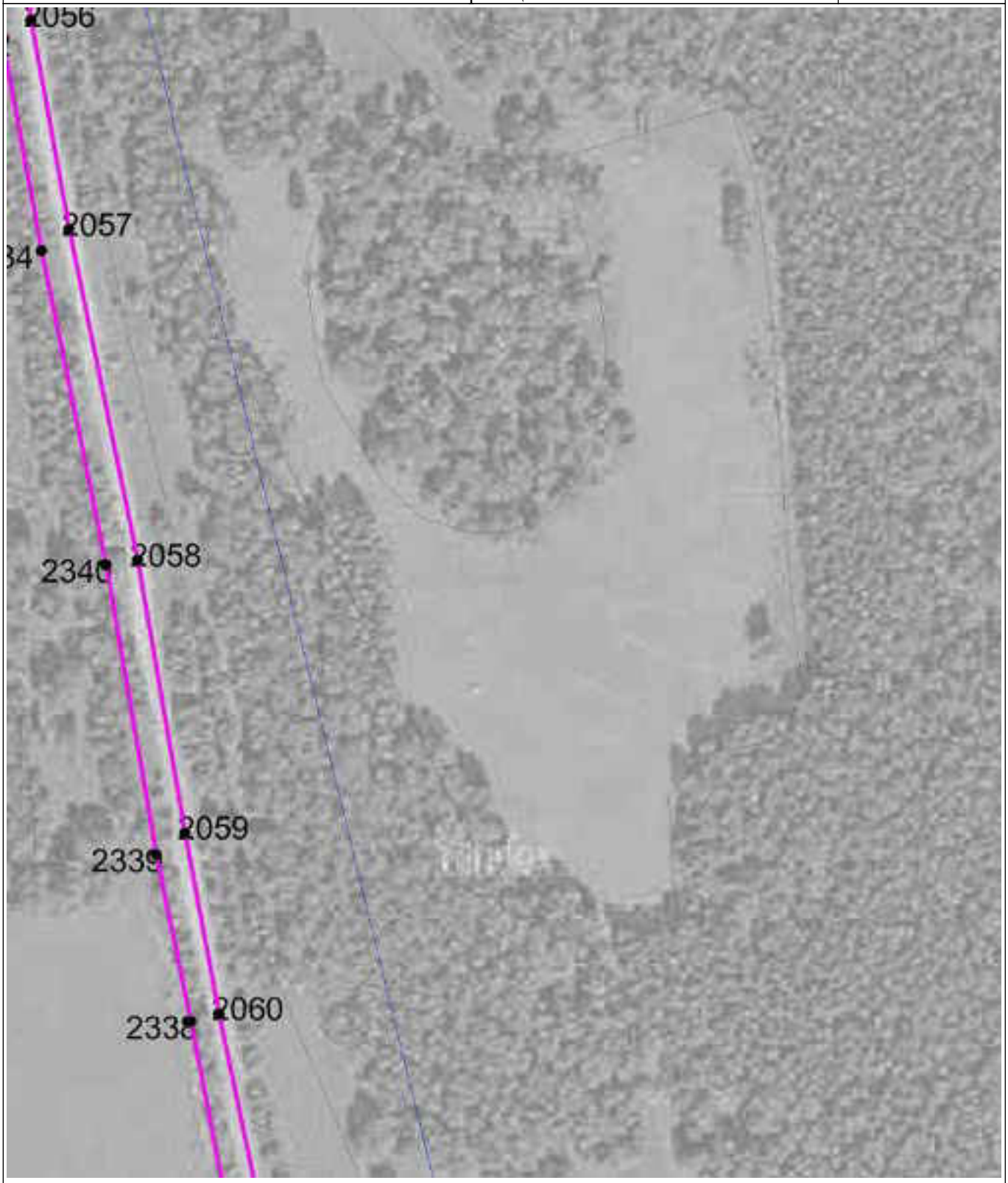

Масштаб 1 : 2000

Используемые условные знаки и обозначения: см. лист с Обзорной схемой границ

Подпись Собенина Е.Ю. Дата 5 мая 2021 г.

Место для оттиска печати (при наличии) лица, составившего описание местоположения границ объекта

ОПИСАНИЕ МЕСТОПОЛОЖЕНИЯ ГРАНИЦ

Челябинская область, Миасский городской округ, территориальная зона Т

План границ объекта

Выносной лист 115



Масштаб 1 : 2000

Используемые условные знаки и обозначения: см. лист с Обзорной схемой границ

Подпись Собенина Е.Ю. Дата 5 мая 2021 г.

Место для оттиска печати (при наличии) лица, составившего описание местоположения границ объекта

ОПИСАНИЕ МЕСТОПОЛОЖЕНИЯ ГРАНИЦ

Челябинская область, Миасский городской округ, территориальная зона Т

План границ объекта

Выносной лист 116

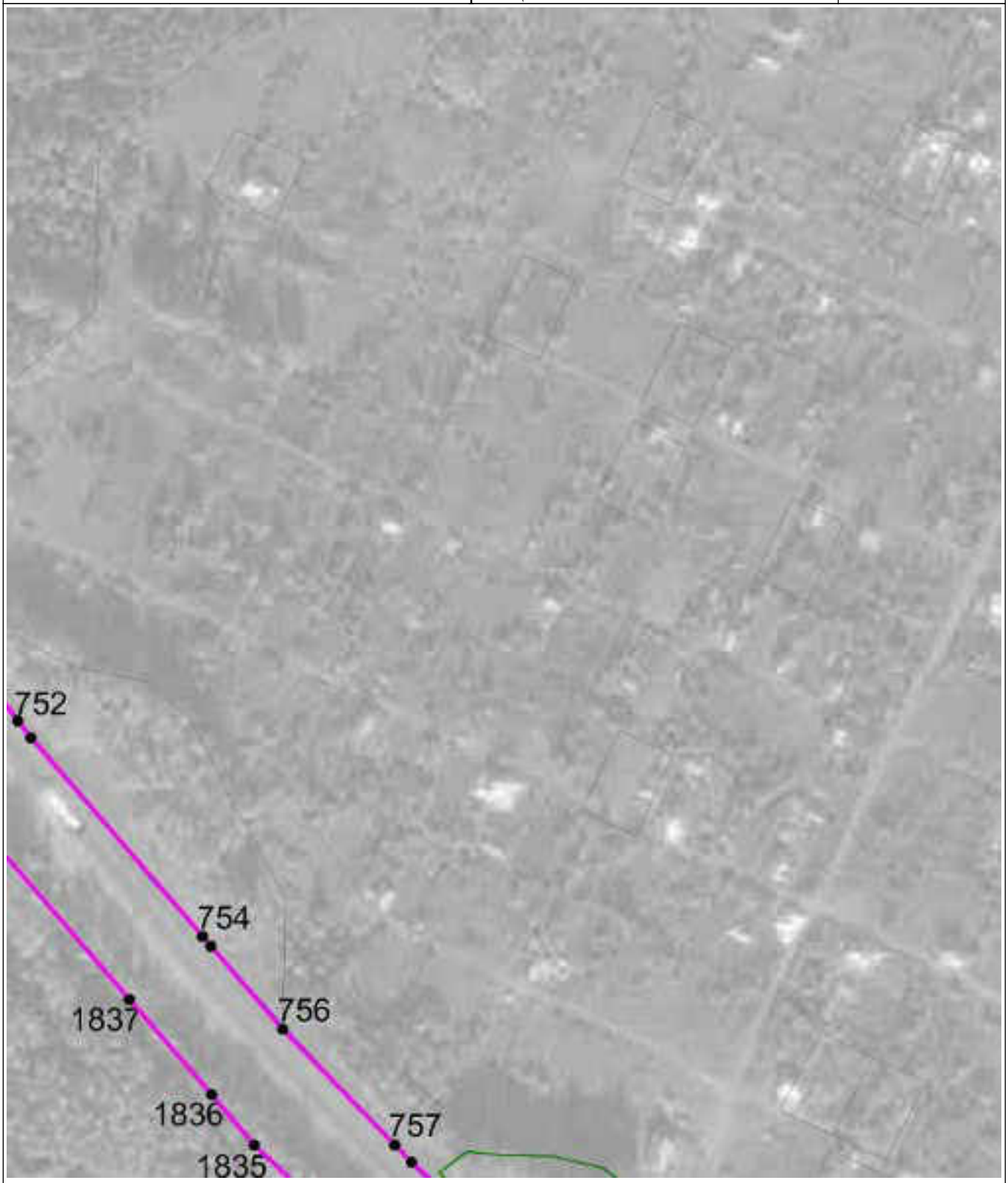

Масштаб 1 : 2000

Используемые условные знаки и обозначения: см. лист с Обзорной схемой границ

Подпись Собенина Е.Ю. Дата 5 мая 2021 г.

Место для оттиска печати (при наличии) лица, составившего описание местоположения границ объекта

ОПИСАНИЕ МЕСТОПОЛОЖЕНИЯ ГРАНИЦ

Челябинская область, Миасский городской округ, территориальная зона Т

План границ объекта | Выносной лист 117



Масштаб 1 : 2000

Используемые условные знаки и обозначения: см. лист с Обзорной схемой границ

Подпись Собенина Е.Ю. Дата 5 мая 2021 г.

Место для оттиска печати (при наличии) лица, составившего описание местоположения границ объекта

ОПИСАНИЕ МЕСТОПОЛОЖЕНИЯ ГРАНИЦ

Челябинская область, Миасский городской округ, территориальная зона Т

План границ объекта

Выносной лист 118



Масштаб 1 : 2000

Используемые условные знаки и обозначения: см. лист с Обзорной схемой границ

Подпись Собенина Е.Ю. Дата 5 мая 2021 г.

Место для оттиска печати (при наличии) лица, составившего описание местоположения границ объекта

ОПИСАНИЕ МЕСТОПОЛОЖЕНИЯ ГРАНИЦ

Челябинская область, Миасский городской округ, территориальная зона Т

План границ объекта

Выносной лист 119

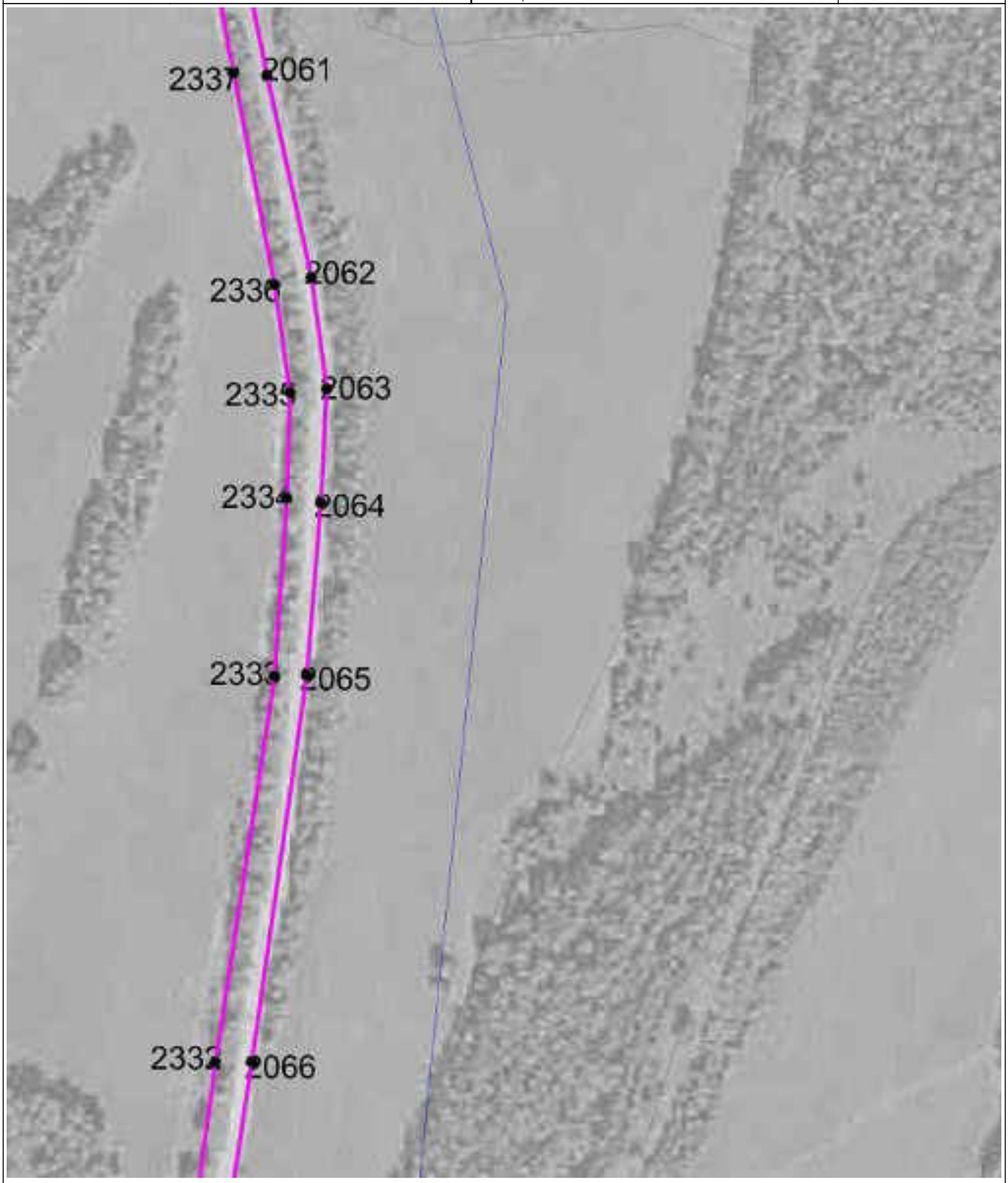

Масштаб 1 : 2000

Используемые условные знаки и обозначения: см. лист с Обзорной схемой границ

Подпись Собенина Е.Ю. Дата 5 мая 2021 г.

Место для оттиска печати (при наличии) лица, составившего описание местоположения границ объекта

ОПИСАНИЕ МЕСТОПОЛОЖЕНИЯ ГРАНИЦ

Челябинская область, Миасский городской округ, территориальная зона Т

План границ объекта

Выносной лист 120

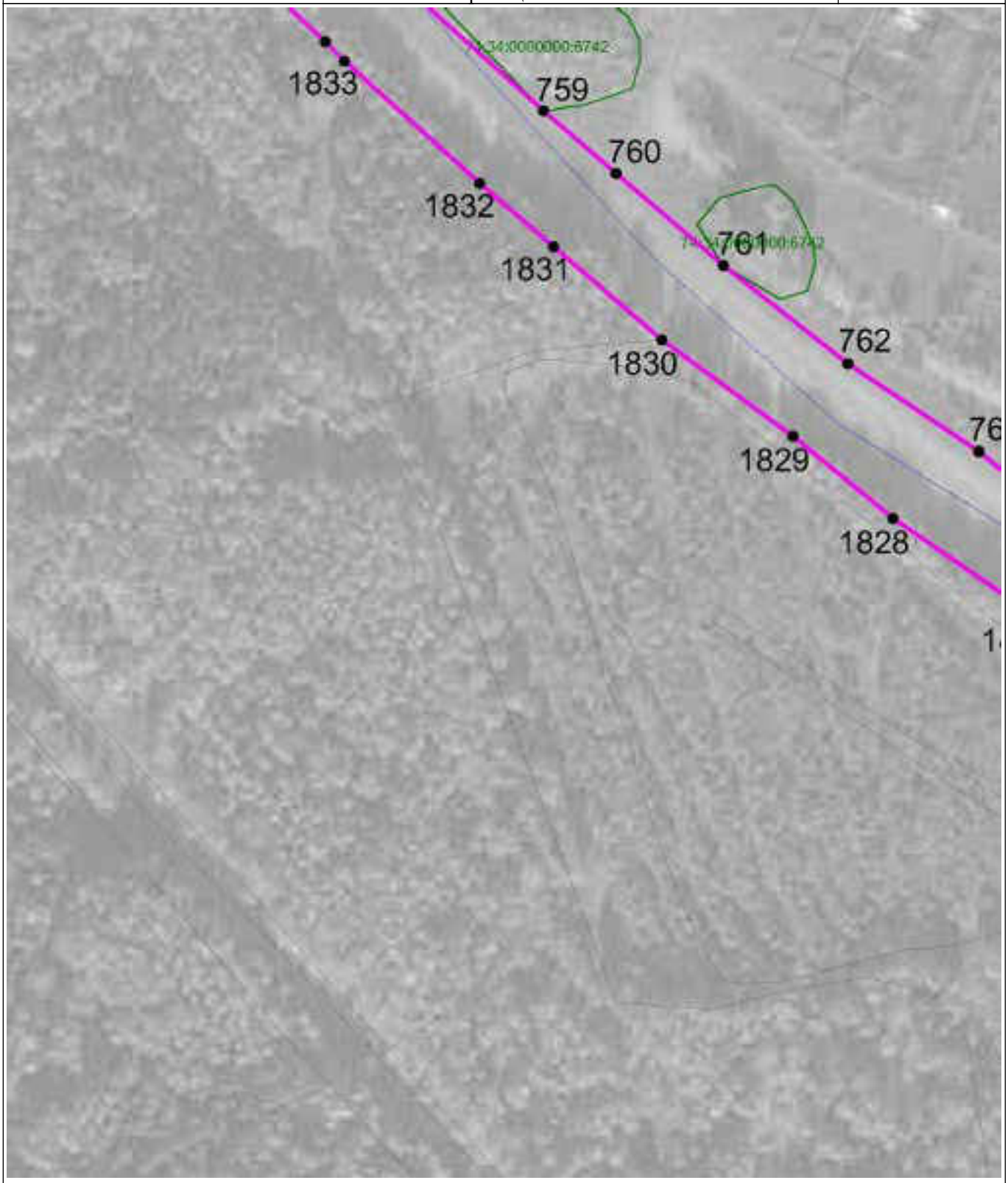

Масштаб 1 : 2000

Используемые условные знаки и обозначения: см. лист с Обзорной схемой границ

Подпись Собенина Е.Ю. Дата 5 мая 2021 г.

Место для оттиска печати (при наличии) лица, составившего описание местоположения границ объекта

ОПИСАНИЕ МЕСТОПОЛОЖЕНИЯ ГРАНИЦ

Челябинская область, Миасский городской округ, территориальная зона Т

План границ объекта

Выносной лист 121

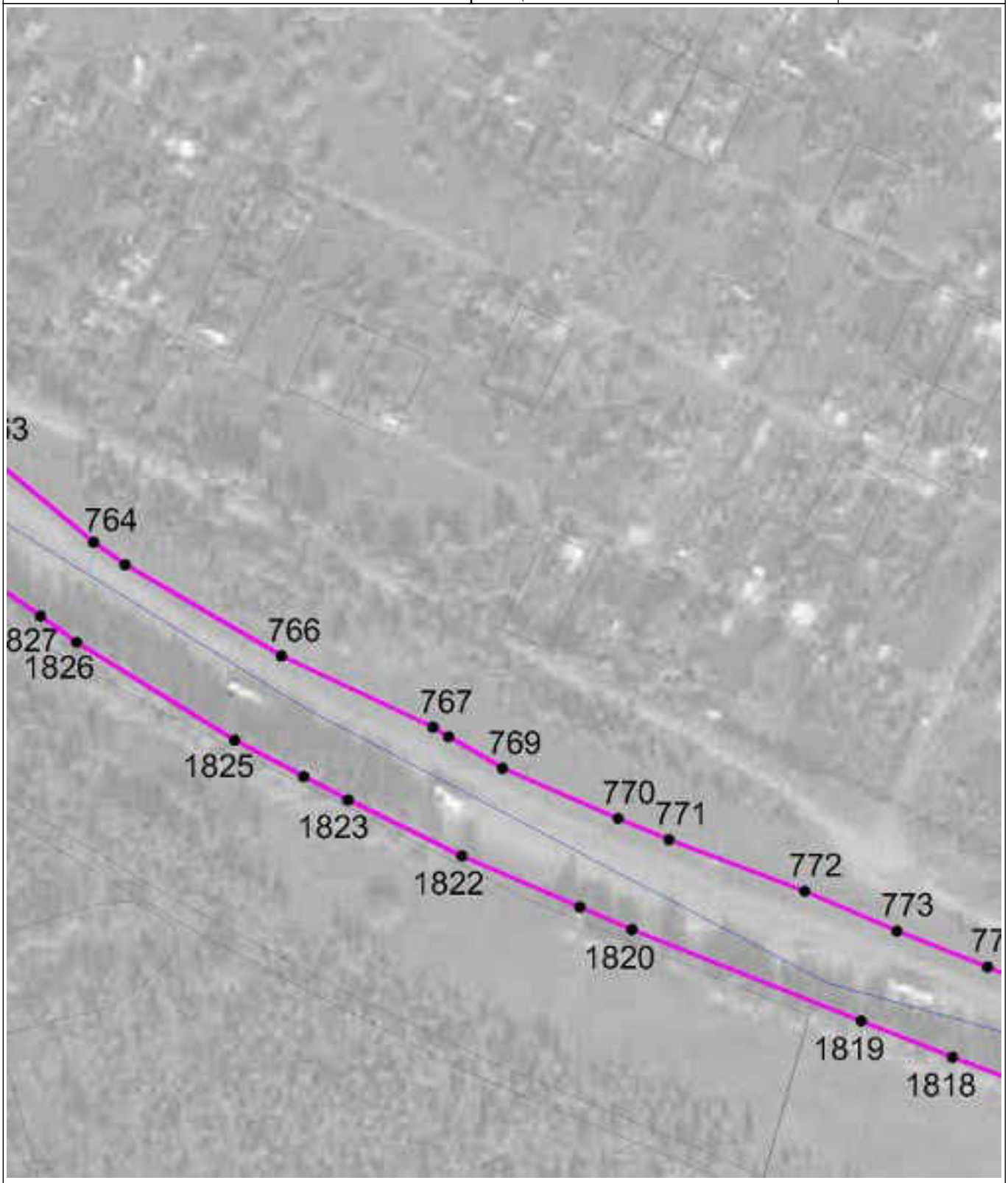

Масштаб 1 : 2000

Используемые условные знаки и обозначения: см. лист с Обзорной схемой границ

Подпись Собенина Е.Ю. Дата 5 мая 2021 г.

Место для оттиска печати (при наличии) лица, составившего описание местоположения границ объекта

ОПИСАНИЕ МЕСТОПОЛОЖЕНИЯ ГРАНИЦ

Челябинская область, Миасский городской округ, территориальная зона Т

План границ объекта

Выносной лист 122

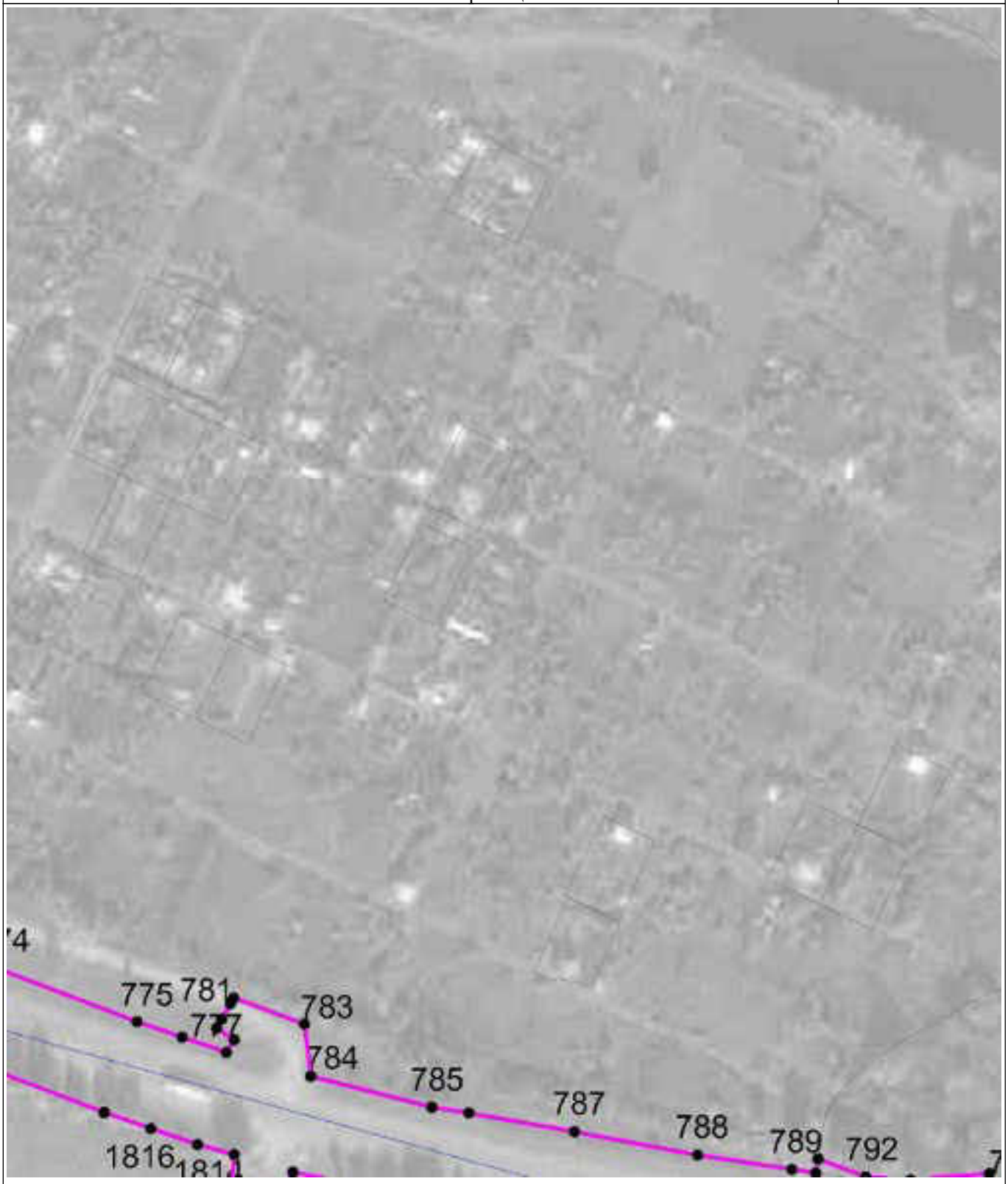

Масштаб 1 : 2000

Используемые условные знаки и обозначения: см. лист с Обзорной схемой границ

Подпись Собенина Е.Ю. Дата 5 мая 2021 г.

Место для оттиска печати (при наличии) лица, составившего описание местоположения границ объекта

ОПИСАНИЕ МЕСТОПОЛОЖЕНИЯ ГРАНИЦ

Челябинская область, Миасский городской округ, территориальная зона Т

План границ объекта

Выносной лист 123



Масштаб 1 : 2000

Используемые условные знаки и обозначения: см. лист с Обзорной схемой границ

Подпись Собенина Е.Ю. Дата 5 мая 2021 г.

Место для оттиска печати (при наличии) лица, составившего описание местоположения границ объекта

ОПИСАНИЕ МЕСТОПОЛОЖЕНИЯ ГРАНИЦ

Челябинская область, Миасский городской округ, территориальная зона Т

План границ объекта

Выносной лист 124



Масштаб 1 : 2000

Используемые условные знаки и обозначения: см. лист с Обзорной схемой границ

Подпись Собенина Е.Ю. Дата 5 мая 2021 г.

Место для оттиска печати (при наличии) лица, составившего описание местоположения границ объекта

ОПИСАНИЕ МЕСТОПОЛОЖЕНИЯ ГРАНИЦ

Челябинская область, Миасский городской округ, территориальная зона Т

План границ объекта

Выносной лист 125

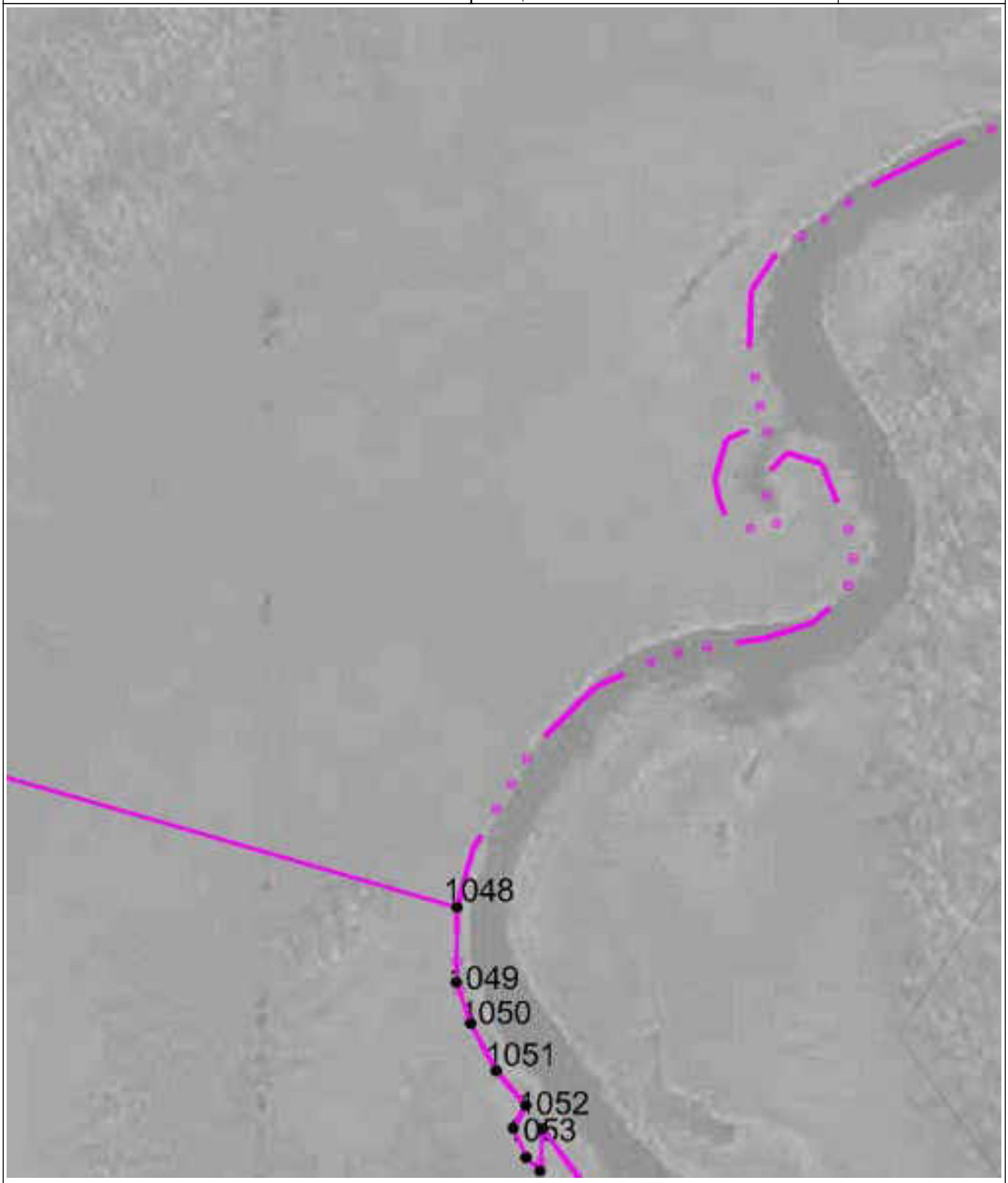

Масштаб 1 : 2000

Используемые условные знаки и обозначения: см. лист с Обзорной схемой границ

Подпись Собенина Е.Ю. Дата 5 мая 2021 г.

Место для оттиска печати (при наличии) лица, составившего описание местоположения границ объекта

ОПИСАНИЕ МЕСТОПОЛОЖЕНИЯ ГРАНИЦ

Челябинская область, Миасский городской округ, территориальная зона Т

План границ объекта

Выносной лист 126

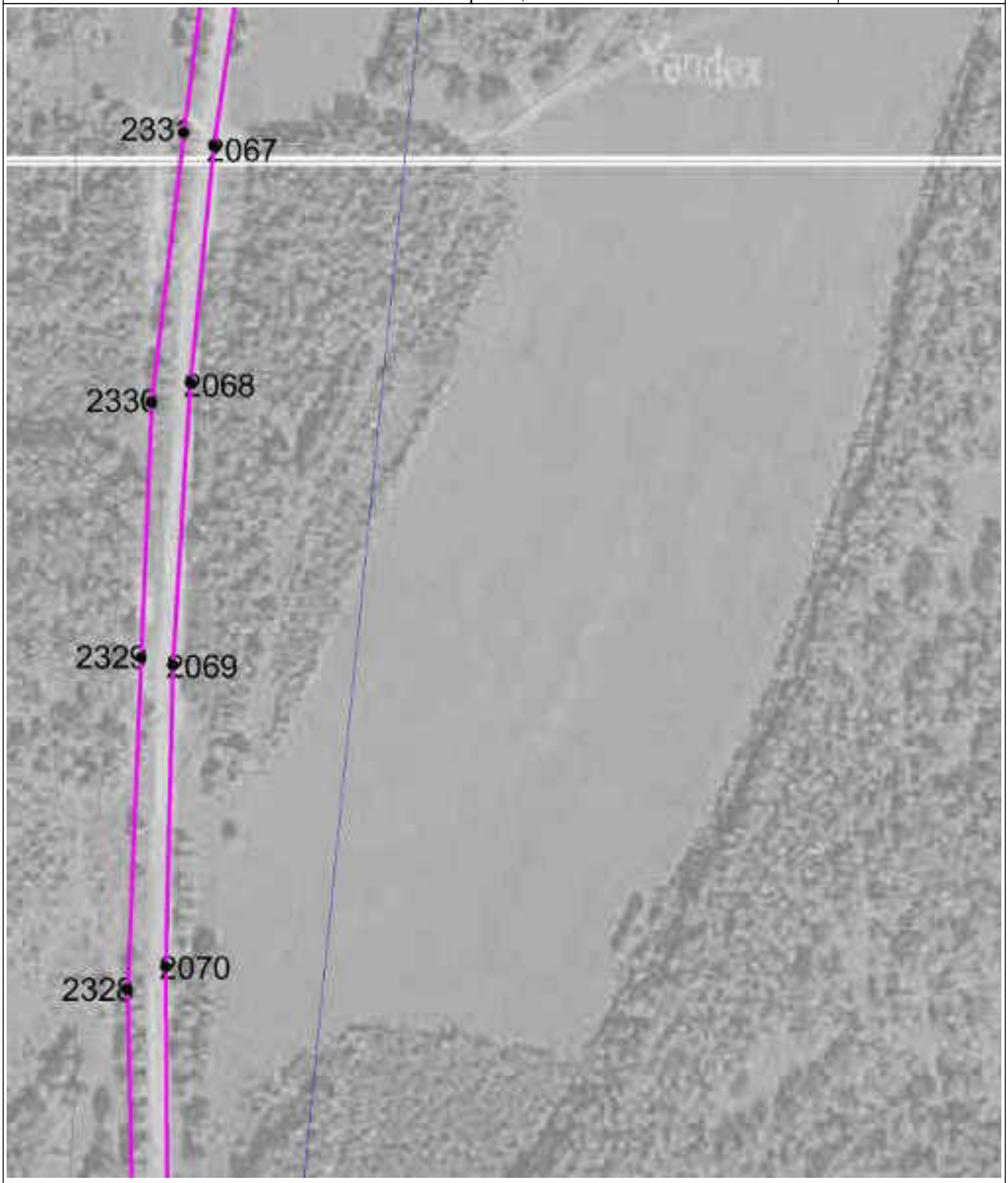

Масштаб 1 : 2000

Используемые условные знаки и обозначения: см. лист с Обзорной схемой границ

Подпись Собенина Е.Ю. Дата 5 мая 2021 г.

Место для оттиска печати (при наличии) лица, составившего описание местоположения границ объекта

ОПИСАНИЕ МЕСТОПОЛОЖЕНИЯ ГРАНИЦ

Челябинская область, Миасский городской округ, территориальная зона Т

План границ объекта

Выносной лист 127



Масштаб 1 : 2000

Используемые условные знаки и обозначения: см. лист с Обзорной схемой границ

Подпись Собенина Е.Ю. Дата 5 мая 2021 г.

Место для оттиска печати (при наличии) лица, составившего описание местоположения границ объекта

ОПИСАНИЕ МЕСТОПОЛОЖЕНИЯ ГРАНИЦ

Челябинская область, Миасский городской округ, территориальная зона Т

План границ объекта

Выносной лист 128



Масштаб 1 : 2000

Используемые условные знаки и обозначения: см. лист с Обзорной схемой границ

Подпись Собенина Е.Ю. Дата 5 мая 2021 г.

Место для оттиска печати (при наличии) лица, составившего описание местоположения границ объекта

ОПИСАНИЕ МЕСТОПОЛОЖЕНИЯ ГРАНИЦ

Челябинская область, Миасский городской округ, территориальная зона Т

План границ объекта

Выносной лист 129



Масштаб 1 : 2000

Используемые условные знаки и обозначения: см. лист с Обзорной схемой границ

Подпись Собенина Е.Ю. Дата 5 мая 2021 г.

Место для оттиска печати (при наличии) лица, составившего описание местоположения границ объекта

ОПИСАНИЕ МЕСТОПОЛОЖЕНИЯ ГРАНИЦ

Челябинская область, Миасский городской округ, территориальная зона Т

План границ объекта

Выносной лист 130

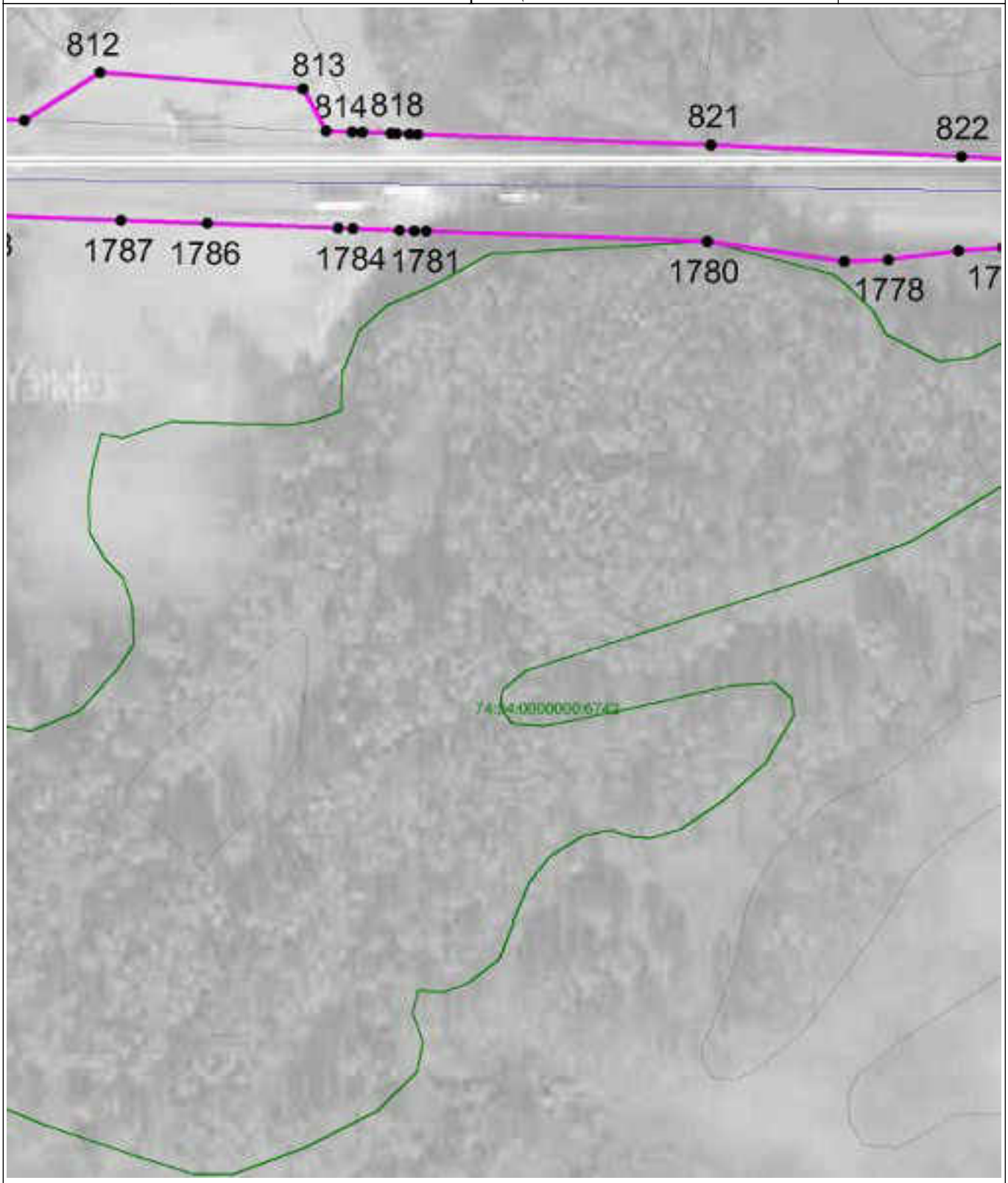

Масштаб 1 : 2000

Используемые условные знаки и обозначения: см. лист с Обзорной схемой границ

Подпись Собенина Е.Ю. Дата 5 мая 2021 г.

Место для оттиска печати (при наличии) лица, составившего описание местоположения границ объекта

ОПИСАНИЕ МЕСТОПОЛОЖЕНИЯ ГРАНИЦ

Челябинская область, Миасский городской округ, территориальная зона Т

План границ объекта

Выносной лист 131



Масштаб 1 : 2000

Используемые условные знаки и обозначения: см. лист с Обзорной схемой границ

Подпись Собенина Е.Ю. Дата 5 мая 2021 г.

Место для оттиска печати (при наличии) лица, составившего описание местоположения границ объекта

ОПИСАНИЕ МЕСТОПОЛОЖЕНИЯ ГРАНИЦ

Челябинская область, Миасский городской округ, территориальная зона Т

План границ объекта

Выносной лист 132



Масштаб 1 : 2000

Используемые условные знаки и обозначения: см. лист с Обзорной схемой границ

Подпись Собенина Е.Ю. Дата 5 мая 2021 г.

Место для оттиска печати (при наличии) лица, составившего описание местоположения границ объекта

ОПИСАНИЕ МЕСТОПОЛОЖЕНИЯ ГРАНИЦ

Челябинская область, Миасский городской округ, территориальная зона Т

План границ объекта

Выносной лист 133



Масштаб 1 : 2000

Используемые условные знаки и обозначения: см. лист с Обзорной схемой границ

Подпись Собенина Е.Ю. Дата 5 мая 2021 г.

Место для оттиска печати (при наличии) лица, составившего описание местоположения границ объекта

ОПИСАНИЕ МЕСТОПОЛОЖЕНИЯ ГРАНИЦ

Челябинская область, Миасский городской округ, территориальная зона Т

План границ объекта

Выносной лист 134

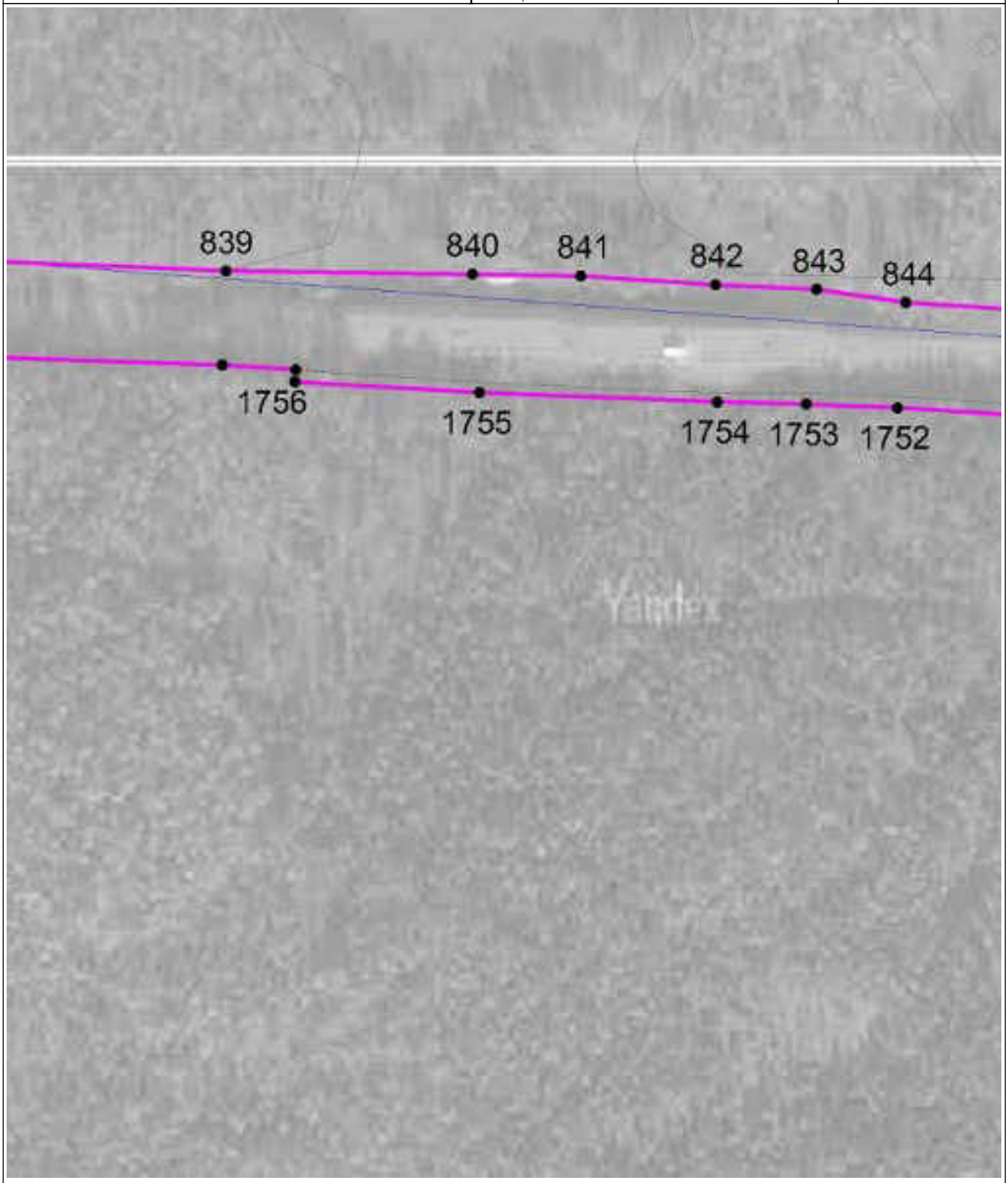

Масштаб 1 : 2000

Используемые условные знаки и обозначения: см. лист с Обзорной схемой границ

Подпись Собенина Е.Ю. Дата 5 мая 2021 г.

Место для оттиска печати (при наличии) лица, составившего описание местоположения границ объекта

ОПИСАНИЕ МЕСТОПОЛОЖЕНИЯ ГРАНИЦ

Челябинская область, Миасский городской округ, территориальная зона Т

План границ объекта

Выносной лист 135

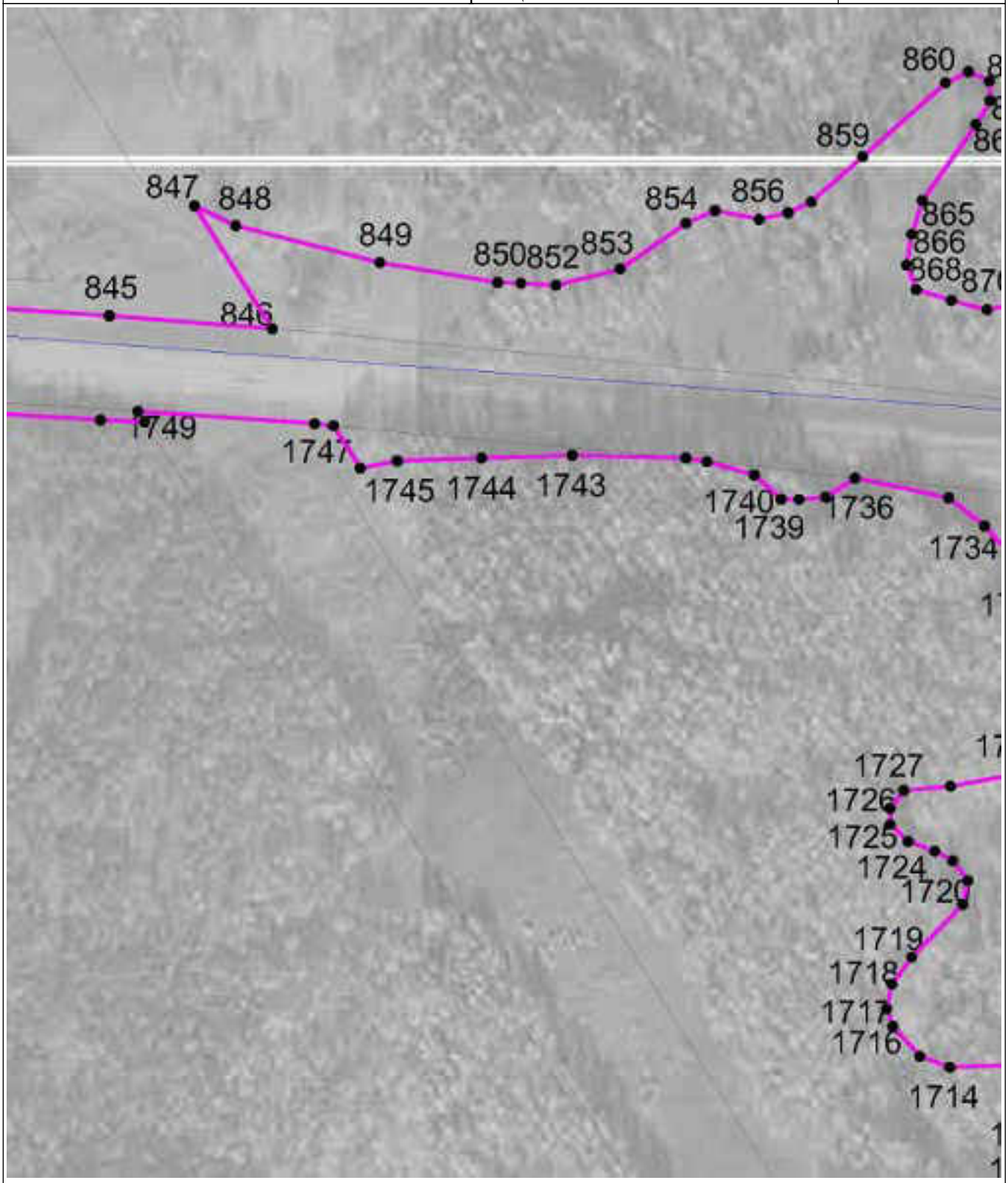

Масштаб 1 : 2000

Используемые условные знаки и обозначения: см. лист с Обзорной схемой границ

Подпись Собенина Е.Ю. Дата 5 мая 2021 г.

Место для оттиска печати (при наличии) лица, составившего описание местоположения границ объекта

ОПИСАНИЕ МЕСТОПОЛОЖЕНИЯ ГРАНИЦ

Челябинская область, Миасский городской округ, территориальная зона Т

План границ объекта

Выносной лист 136



Масштаб 1 : 2000

Используемые условные знаки и обозначения: см. лист с Обзорной схемой границ

Подпись Собенина Е.Ю. Дата 5 мая 2021 г.

Место для оттиска печати (при наличии) лица, составившего описание местоположения границ объекта

ОПИСАНИЕ МЕСТОПОЛОЖЕНИЯ ГРАНИЦ

Челябинская область, Миасский городской округ, территориальная зона Т

План границ объекта

Выносной лист 137

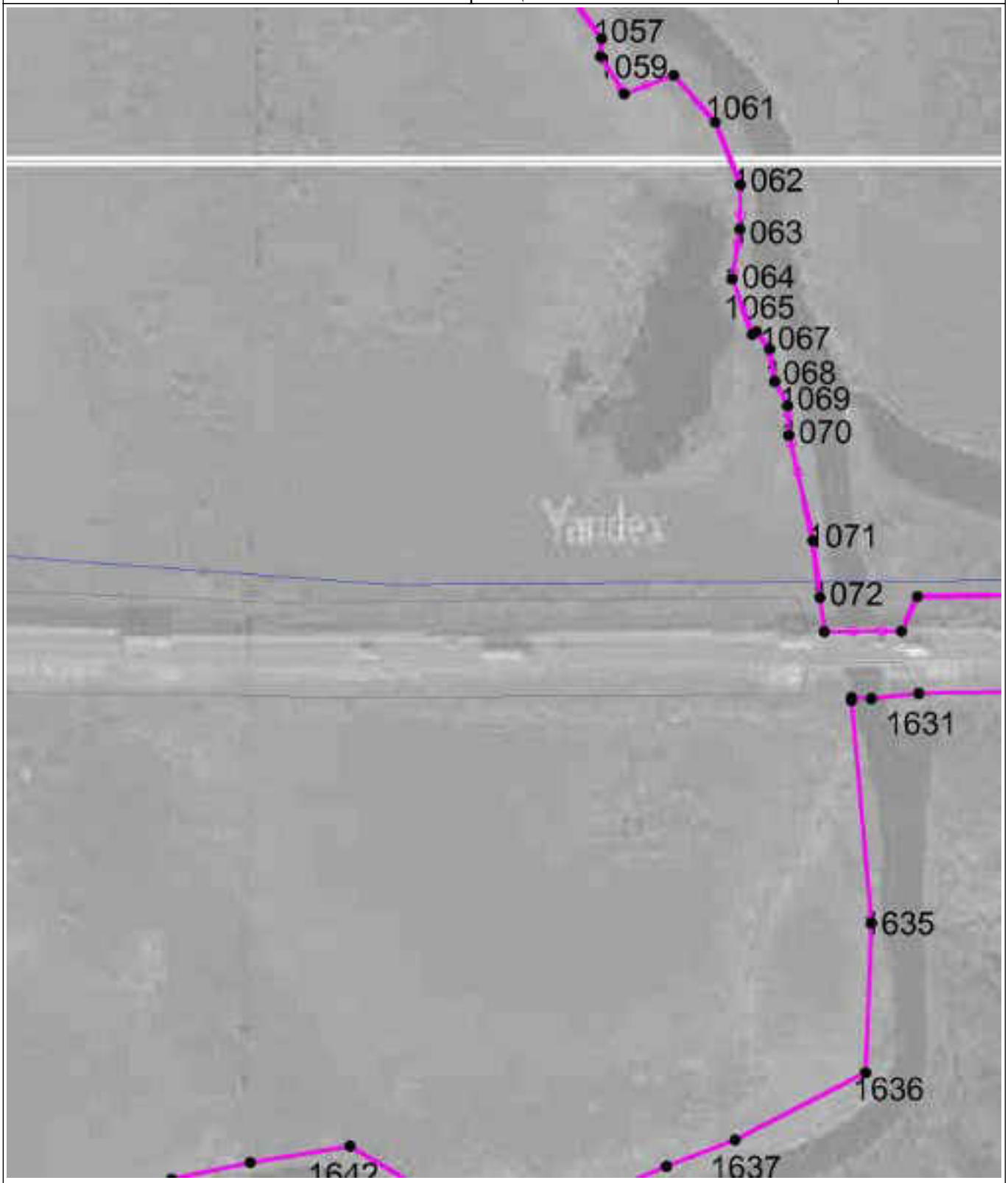

Масштаб 1 : 2000

Используемые условные знаки и обозначения: см. лист с Обзорной схемой границ

Подпись Собенина Е.Ю. Дата 5 мая 2021 г.

Место для оттиска печати (при наличии) лица, составившего описание местоположения границ объекта

ОПИСАНИЕ МЕСТОПОЛОЖЕНИЯ ГРАНИЦ

Челябинская область, Миасский городской округ, территориальная зона Т

План границ объекта

Выносной лист 138



Масштаб 1 : 2000

Используемые условные знаки и обозначения: см. лист с Обзорной схемой границ

Подпись Собенина Е.Ю. Дата 5 мая 2021 г.

Место для оттиска печати (при наличии) лица, составившего описание местоположения границ объекта

ОПИСАНИЕ МЕСТОПОЛОЖЕНИЯ ГРАНИЦ

Челябинская область, Миасский городской округ, территориальная зона Т

План границ объекта

Выносной лист 139



Масштаб 1 : 2000

Используемые условные знаки и обозначения: см. лист с Обзорной схемой границ

Подпись Собенина Е.Ю. Дата 5 мая 2021 г.

Место для оттиска печати (при наличии) лица, составившего описание местоположения границ объекта

ОПИСАНИЕ МЕСТОПОЛОЖЕНИЯ ГРАНИЦ

Челябинская область, Миасский городской округ, территориальная зона Т

План границ объекта

Выносной лист 140

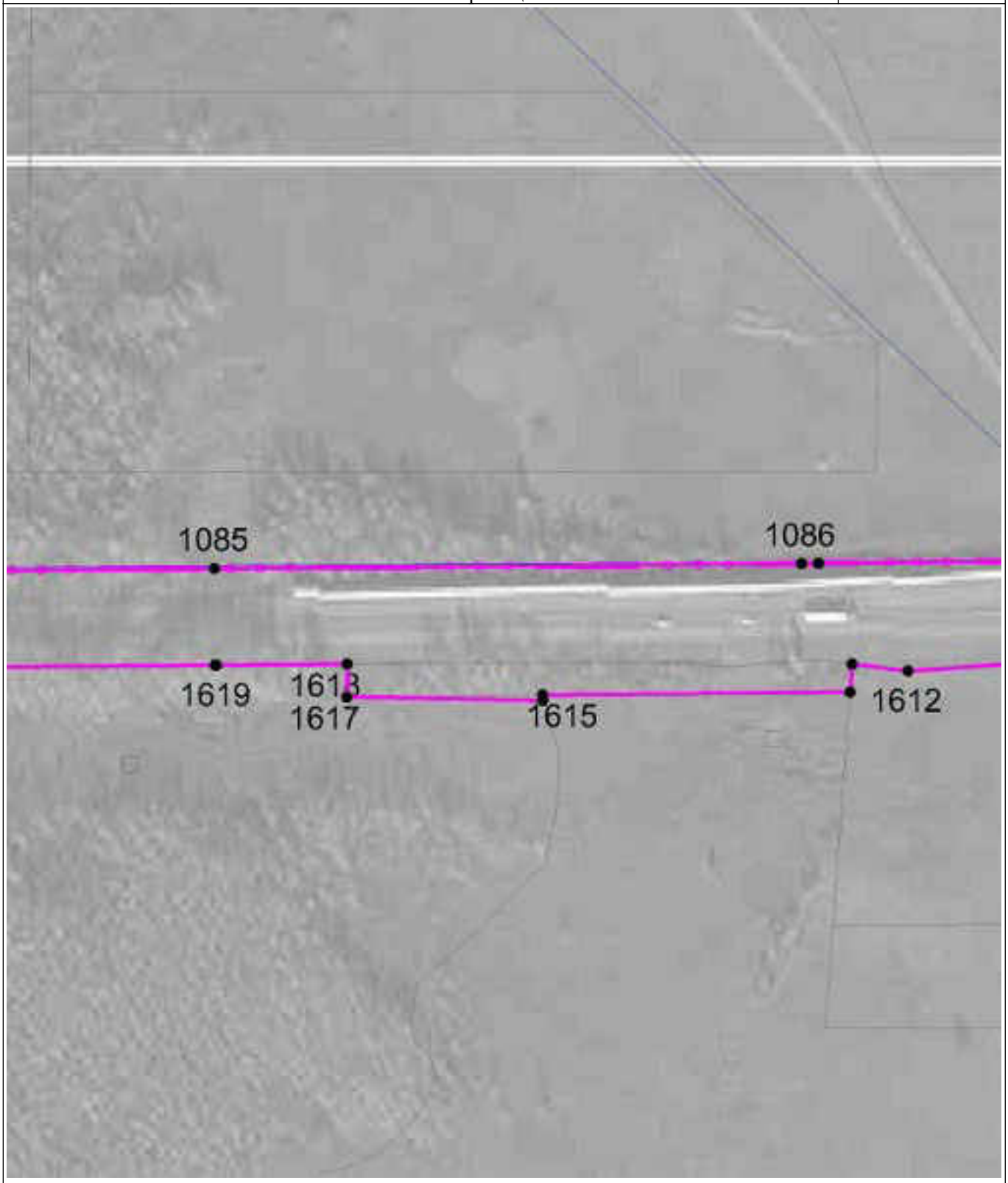

Масштаб 1 : 2000

Используемые условные знаки и обозначения: см. лист с Обзорной схемой границ

Подпись Собенина Е.Ю. Дата 5 мая 2021 г.

Место для оттиска печати (при наличии) лица, составившего описание местоположения границ объекта

ОПИСАНИЕ МЕСТОПОЛОЖЕНИЯ ГРАНИЦ

Челябинская область, Миасский городской округ, территориальная зона Т

План границ объекта

Выносной лист 141



Масштаб 1 : 2000

Используемые условные знаки и обозначения: см. лист с Обзорной схемой границ

Подпись Собенина Е.Ю. Дата 5 мая 2021 г.

Место для оттиска печати (при наличии) лица, составившего описание местоположения границ объекта

ОПИСАНИЕ МЕСТОПОЛОЖЕНИЯ ГРАНИЦ

Челябинская область, Миасский городской округ, территориальная зона Т

План границ объекта

Выносной лист 142

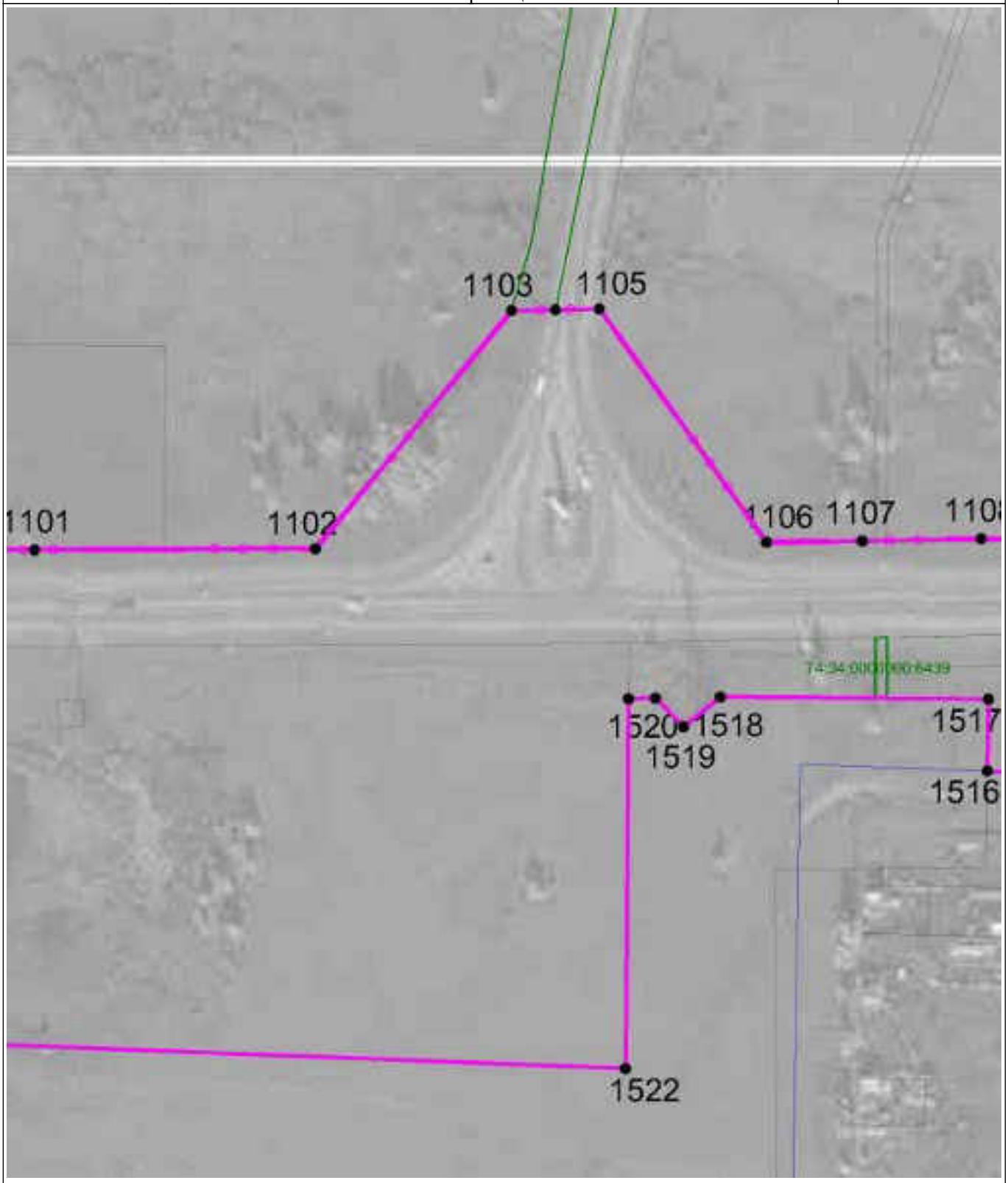

Масштаб 1 : 2000

Используемые условные знаки и обозначения: см. лист с Обзорной схемой границ

Подпись Собенина Е.Ю. Дата 5 мая 2021 г.

Место для оттиска печати (при наличии) лица, составившего описание местоположения границ объекта

ОПИСАНИЕ МЕСТОПОЛОЖЕНИЯ ГРАНИЦ

Челябинская область, Миасский городской округ, территориальная зона Т

План границ объекта

Выносной лист 143



Масштаб 1 : 2000

Используемые условные знаки и обозначения: см. лист с Обзорной схемой границ

Подпись Собенина Е.Ю. Дата 5 мая 2021 г.

Место для оттиска печати (при наличии) лица, составившего описание местоположения границ объекта

ОПИСАНИЕ МЕСТОПОЛОЖЕНИЯ ГРАНИЦ

Челябинская область, Миасский городской округ, территориальная зона Т

План границ объекта

Выносной лист 144



Масштаб 1 : 2000

Используемые условные знаки и обозначения: см. лист с Обзорной схемой границ

Подпись Собенина Е.Ю. Дата 5 мая 2021 г.

Место для оттиска печати (при наличии) лица, составившего описание местоположения границ объекта

ОПИСАНИЕ МЕСТОПОЛОЖЕНИЯ ГРАНИЦ

Челябинская область, Миасский городской округ, территориальная зона Т

План границ объекта | Выносной лист 145



Масштаб 1 : 2000

Используемые условные знаки и обозначения: см. лист с Обзорной схемой границ

Подпись Собенина Е.Ю. Дата 5 мая 2021 г.

Место для оттиска печати (при наличии) лица, составившего описание местоположения границ объекта

ОПИСАНИЕ МЕСТОПОЛОЖЕНИЯ ГРАНИЦ

Челябинская область, Миасский городской округ, территориальная зона Т

План границ объекта

Выносной лист 146

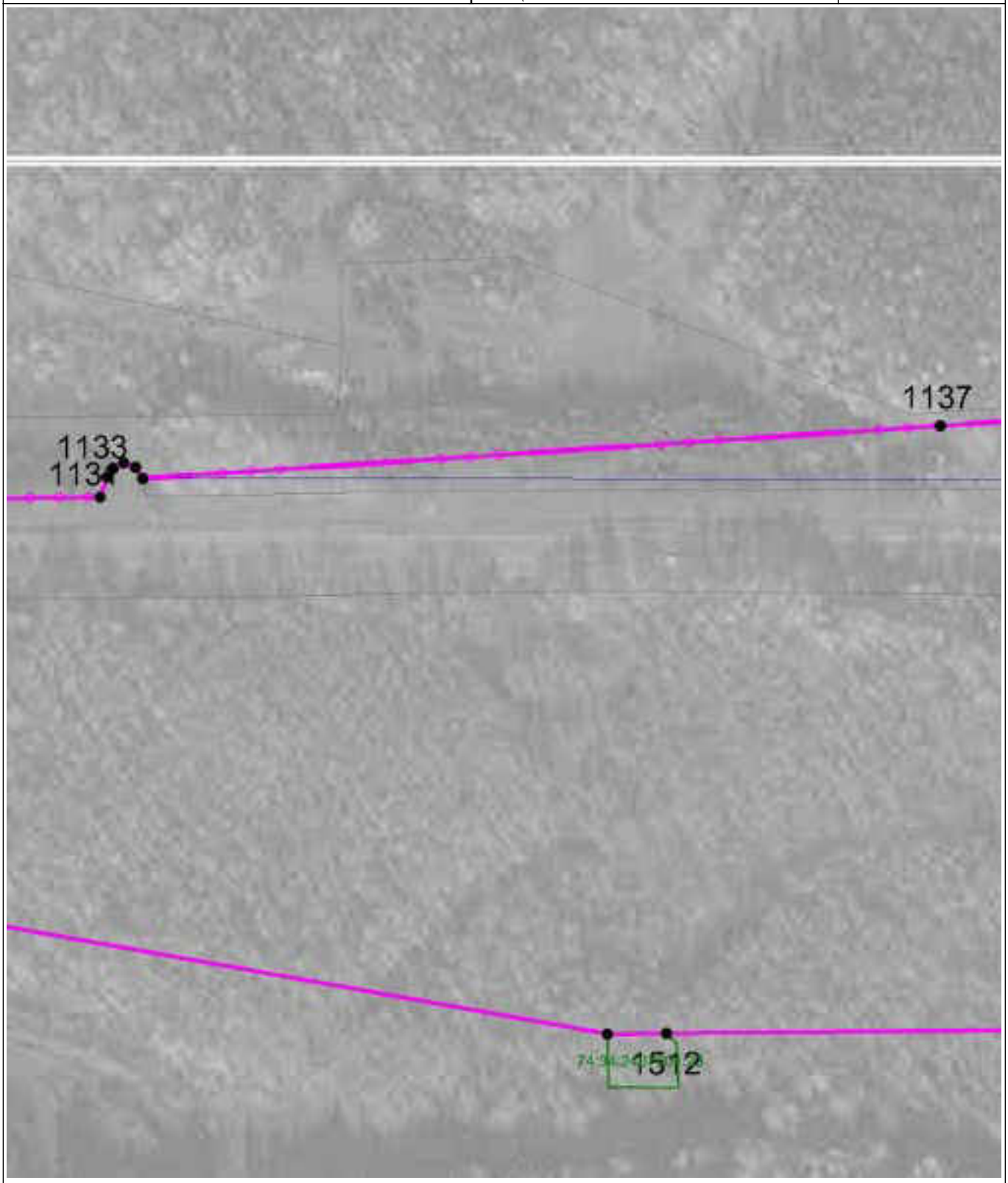

Масштаб 1 : 2000

Используемые условные знаки и обозначения: см. лист с Обзорной схемой границ

Подпись Собенина Е.Ю. Дата 5 мая 2021 г.

Место для оттиска печати (при наличии) лица, составившего описание местоположения границ объекта

ОПИСАНИЕ МЕСТОПОЛОЖЕНИЯ ГРАНИЦ

Челябинская область, Миасский городской округ, территориальная зона Т

План границ объекта

Выносной лист 147



Масштаб 1 : 2000

Используемые условные знаки и обозначения: см. лист с Обзорной схемой границ

Подпись Собенина Е.Ю. Дата 5 мая 2021 г.

Место для оттиска печати (при наличии) лица, составившего описание местоположения границ объекта

ОПИСАНИЕ МЕСТОПОЛОЖЕНИЯ ГРАНИЦ

Челябинская область, Миасский городской округ, территориальная зона Т

План границ объекта

Выносной лист 148

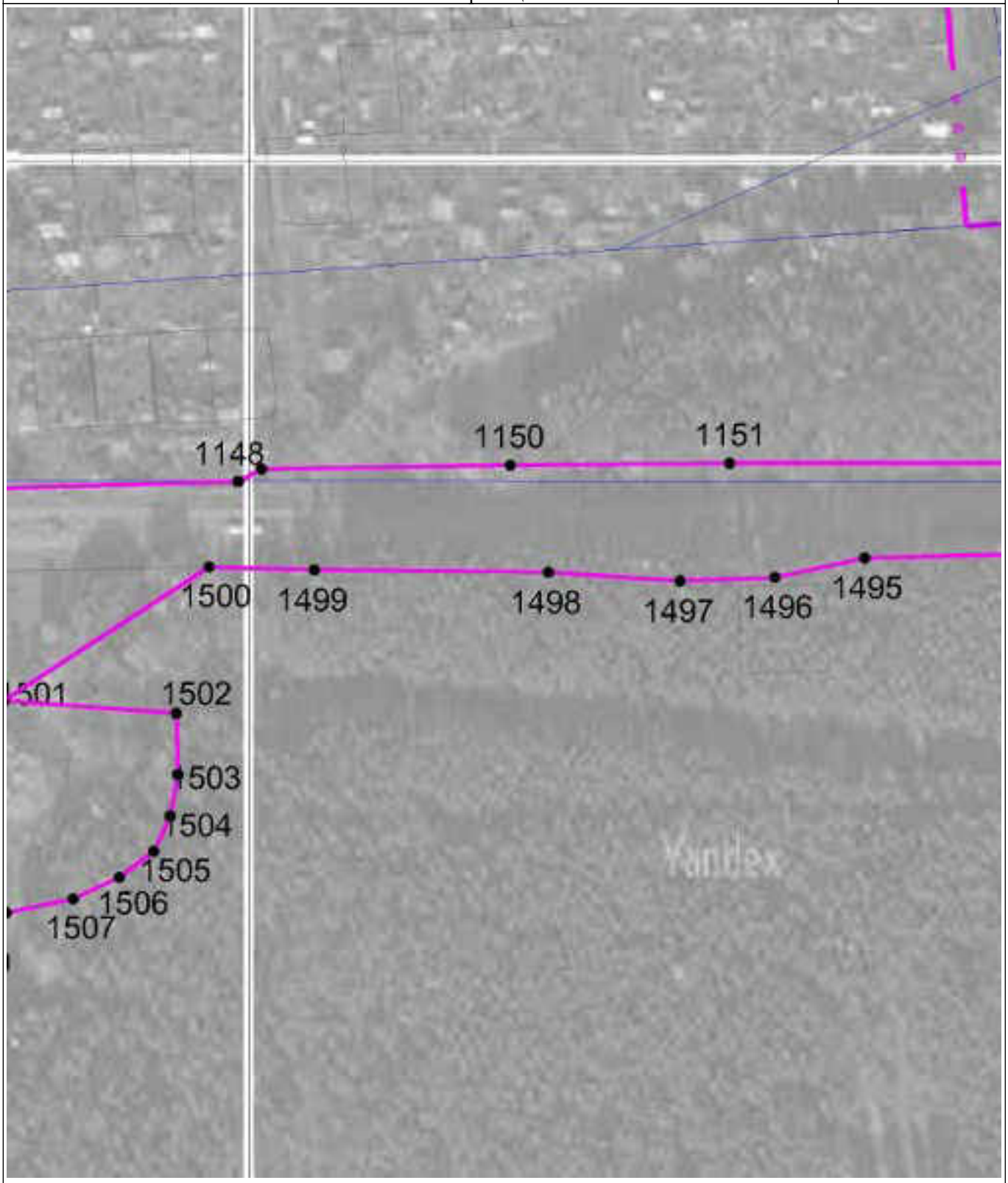

Масштаб 1 : 2000

Используемые условные знаки и обозначения: см. лист с Обзорной схемой границ

Подпись Собенина Е.Ю. Дата 5 мая 2021 г.

Место для оттиска печати (при наличии) лица, составившего описание местоположения границ объекта

ОПИСАНИЕ МЕСТОПОЛОЖЕНИЯ ГРАНИЦ

Челябинская область, Миасский городской округ, территориальная зона Т

План границ объекта

Выносной лист 149



Масштаб 1 : 2000

Используемые условные знаки и обозначения: см. лист с Обзорной схемой границ

Подпись Собенина Е.Ю. Дата 5 мая 2021 г.

Место для оттиска печати (при наличии) лица, составившего описание местоположения границ объекта

ОПИСАНИЕ МЕСТОПОЛОЖЕНИЯ ГРАНИЦ

Челябинская область, Миасский городской округ, территориальная зона Т

План границ объекта

Выносной лист 150



Масштаб 1 : 2000

Используемые условные знаки и обозначения: см. лист с Обзорной схемой границ

Подпись Собенина Е.Ю. Дата 5 мая 2021 г.

Место для оттиска печати (при наличии) лица, составившего описание местоположения границ объекта

ОПИСАНИЕ МЕСТОПОЛОЖЕНИЯ ГРАНИЦ

Челябинская область, Миасский городской округ, территориальная зона Т

План границ объекта

Выносной лист 151



Масштаб 1 : 2000

Используемые условные знаки и обозначения: см. лист с Обзорной схемой границ

Подпись Собенина Е.Ю. Дата 5 мая 2021 г.

Место для оттиска печати (при наличии) лица, составившего описание местоположения границ объекта

ОПИСАНИЕ МЕСТОПОЛОЖЕНИЯ ГРАНИЦ

Челябинская область, Миасский городской округ, территориальная зона Т

План границ объекта

Выносной лист 152



Масштаб 1 : 2000

Используемые условные знаки и обозначения: см. лист с Обзорной схемой границ

Подпись Собенина Е.Ю. Дата 5 мая 2021 г.

Место для оттиска печати (при наличии) лица, составившего описание местоположения границ объекта

ОПИСАНИЕ МЕСТОПОЛОЖЕНИЯ ГРАНИЦ

Челябинская область, Миасский городской округ, территориальная зона Т

План границ объекта

Выносной лист 153

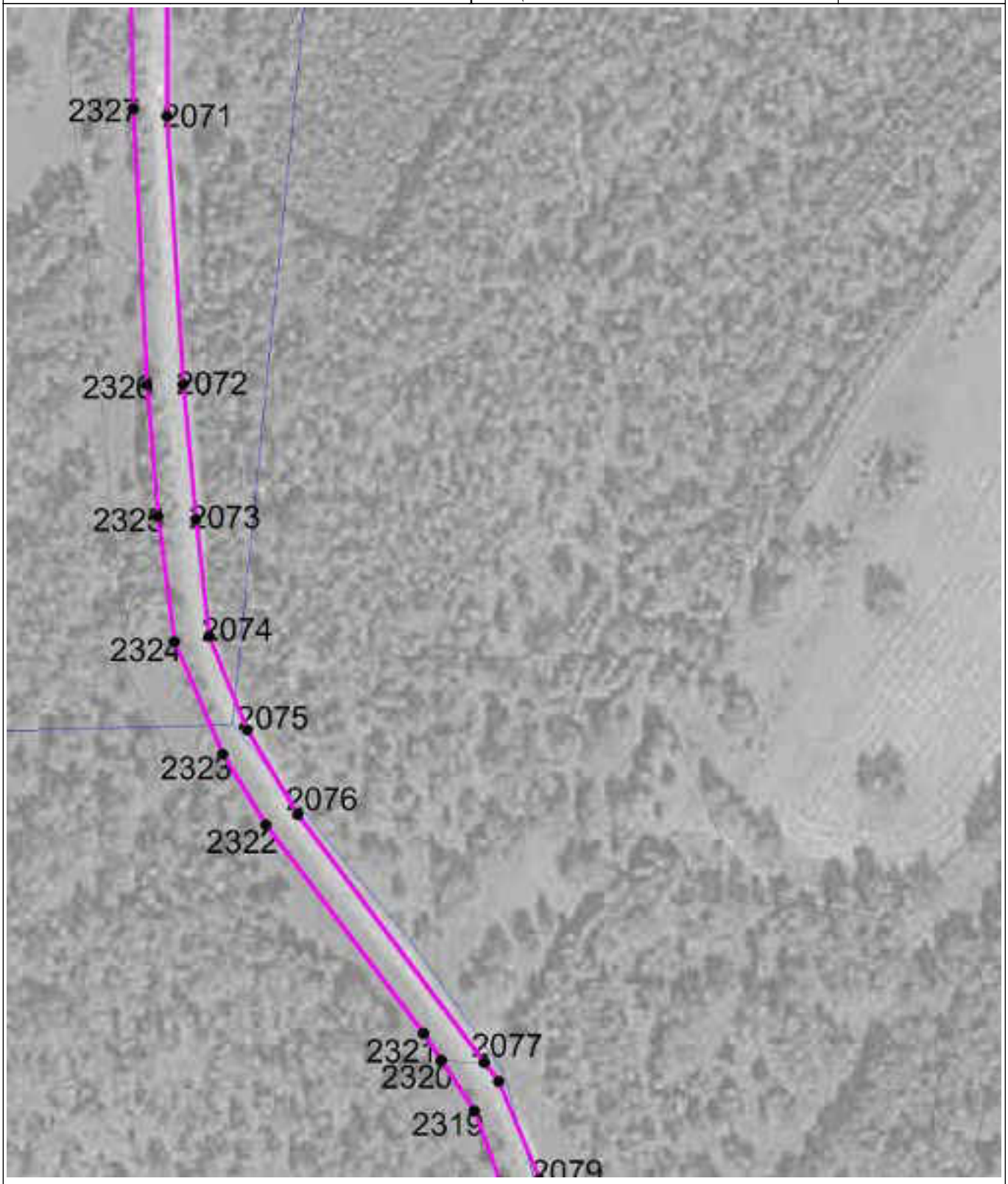

Масштаб 1 : 2000

Используемые условные знаки и обозначения: см. лист с Обзорной схемой границ

Подпись Собенина Е.Ю. Дата 5 мая 2021 г.

Место для оттиска печати (при наличии) лица, составившего описание местоположения границ объекта

ОПИСАНИЕ МЕСТОПОЛОЖЕНИЯ ГРАНИЦ

Челябинская область, Миасский городской округ, территориальная зона Т

План границ объекта

Выносной лист 154



Масштаб 1 : 2000

Используемые условные знаки и обозначения: см. лист с Обзорной схемой границ

Подпись Собенина Е.Ю. Дата 5 мая 2021 г.

Место для оттиска печати (при наличии) лица, составившего описание местоположения границ объекта

ОПИСАНИЕ МЕСТОПОЛОЖЕНИЯ ГРАНИЦ

Челябинская область, Миасский городской округ, территориальная зона Т

План границ объекта

Выносной лист 155



Масштаб 1 : 2000

Используемые условные знаки и обозначения: см. лист с Обзорной схемой границ

Подпись Собенина Е.Ю. Дата 5 мая 2021 г.

Место для оттиска печати (при наличии) лица, составившего описание местоположения границ объекта

ОПИСАНИЕ МЕСТОПОЛОЖЕНИЯ ГРАНИЦ

Челябинская область, Миасский городской округ, территориальная зона Т

План границ объекта

Выносной лист 156

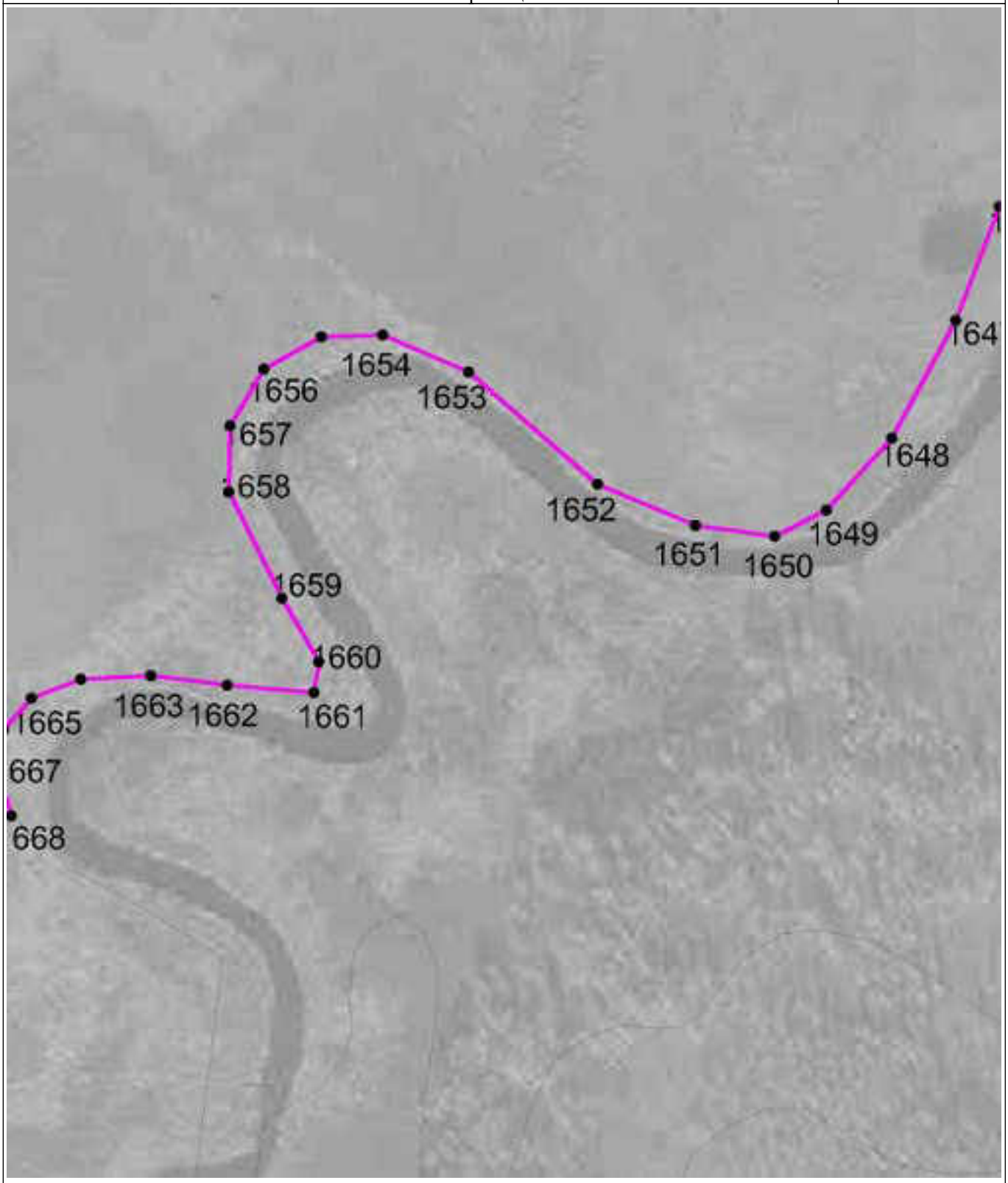

Масштаб 1 : 2000

Используемые условные знаки и обозначения: см. лист с Обзорной схемой границ

Подпись Собенина Е.Ю. Дата 5 мая 2021 г.

Место для оттиска печати (при наличии) лица, составившего описание местоположения границ объекта

ОПИСАНИЕ МЕСТОПОЛОЖЕНИЯ ГРАНИЦ

Челябинская область, Миасский городской округ, территориальная зона Т

План границ объекта

Выносной лист 157



Масштаб 1 : 2000

Используемые условные знаки и обозначения: см. лист с Обзорной схемой границ

Подпись Собенина Е.Ю. Дата 5 мая 2021 г.

Место для оттиска печати (при наличии) лица, составившего описание местоположения границ объекта

ОПИСАНИЕ МЕСТОПОЛОЖЕНИЯ ГРАНИЦ

Челябинская область, Миасский городской округ, территориальная зона Т

План границ объекта

Выносной лист 158

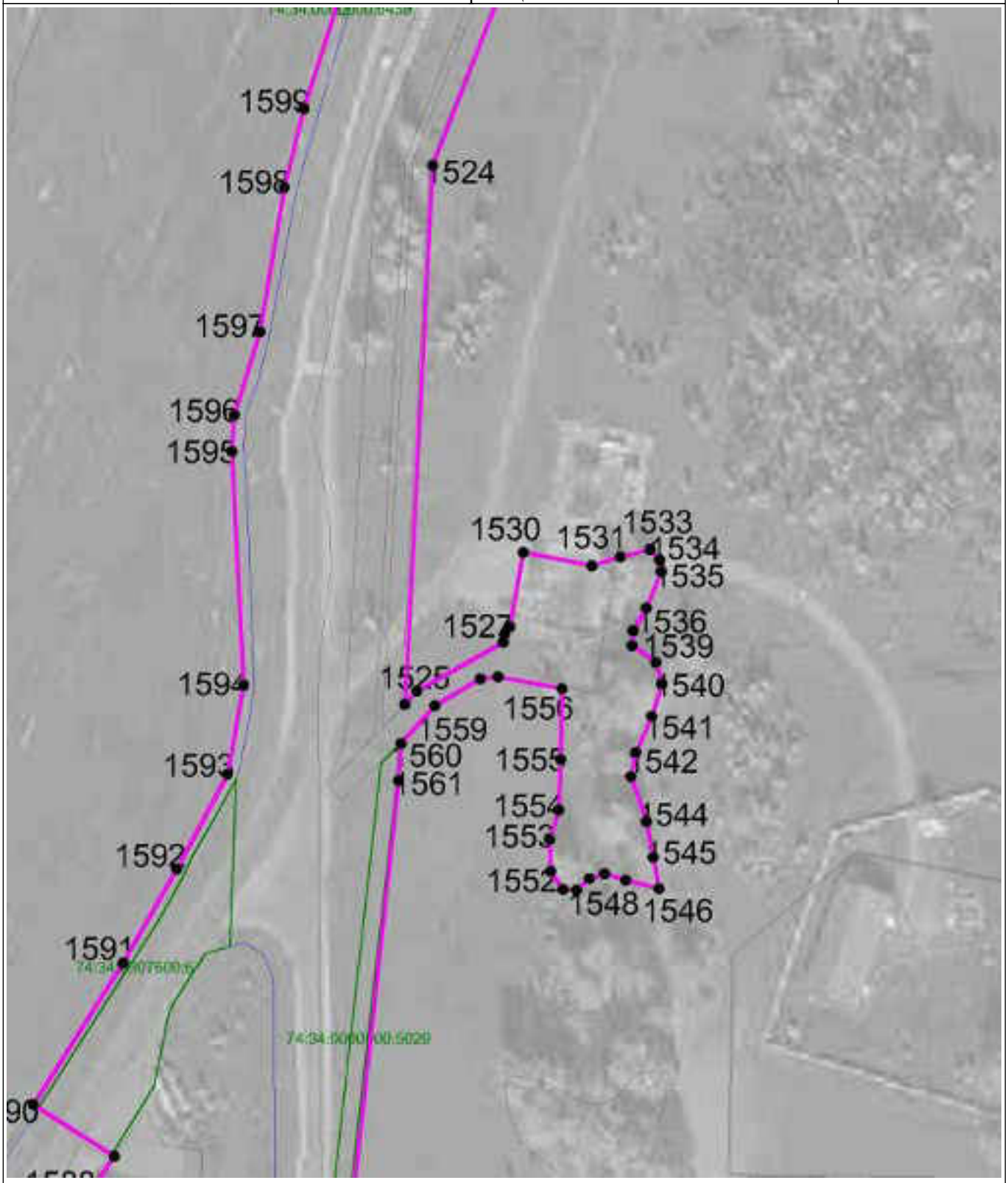

Масштаб 1 : 2000

Используемые условные знаки и обозначения: см. лист с Обзорной схемой границ

Подпись Собенина Е.Ю. Дата 5 мая 2021 г.

Место для оттиска печати (при наличии) лица, составившего описание местоположения границ объекта

ОПИСАНИЕ МЕСТОПОЛОЖЕНИЯ ГРАНИЦ

Челябинская область, Миасский городской округ, территориальная зона Т

План границ объекта

Выносной лист 159



Масштаб 1 : 2000

Используемые условные знаки и обозначения: см. лист с Обзорной схемой границ

Подпись Собенина Е.Ю. Дата 5 мая 2021 г.

Место для оттиска печати (при наличии) лица, составившего описание местоположения границ объекта

ОПИСАНИЕ МЕСТОПОЛОЖЕНИЯ ГРАНИЦ

Челябинская область, Миасский городской округ, территориальная зона Т

План границ объекта

Выносной лист 160



Масштаб 1 : 2000

Используемые условные знаки и обозначения: см. лист с Обзорной схемой границ

Подпись Собенина Е.Ю. Дата 5 мая 2021 г.

Место для оттиска печати (при наличии) лица, составившего описание местоположения границ объекта

ОПИСАНИЕ МЕСТОПОЛОЖЕНИЯ ГРАНИЦ

Челябинская область, Миасский городской округ, территориальная зона Т

План границ объекта

Выносной лист 161



Масштаб 1 : 2000

Используемые условные знаки и обозначения: см. лист с Обзорной схемой границ

Подпись Собенина Е.Ю. Дата 5 мая 2021 г.

Место для оттиска печати (при наличии) лица, составившего описание местоположения границ объекта

ОПИСАНИЕ МЕСТОПОЛОЖЕНИЯ ГРАНИЦ

Челябинская область, Миасский городской округ, территориальная зона Т

План границ объекта

Выносной лист 162



Масштаб 1 : 2000

Используемые условные знаки и обозначения: см. лист с Обзорной схемой границ

Подпись Собенина Е.Ю. Дата 5 мая 2021 г.

Место для оттиска печати (при наличии) лица, составившего описание местоположения границ объекта

ОПИСАНИЕ МЕСТОПОЛОЖЕНИЯ ГРАНИЦ

Челябинская область, Миасский городской округ, территориальная зона Т

План границ объекта

Выносной лист 163

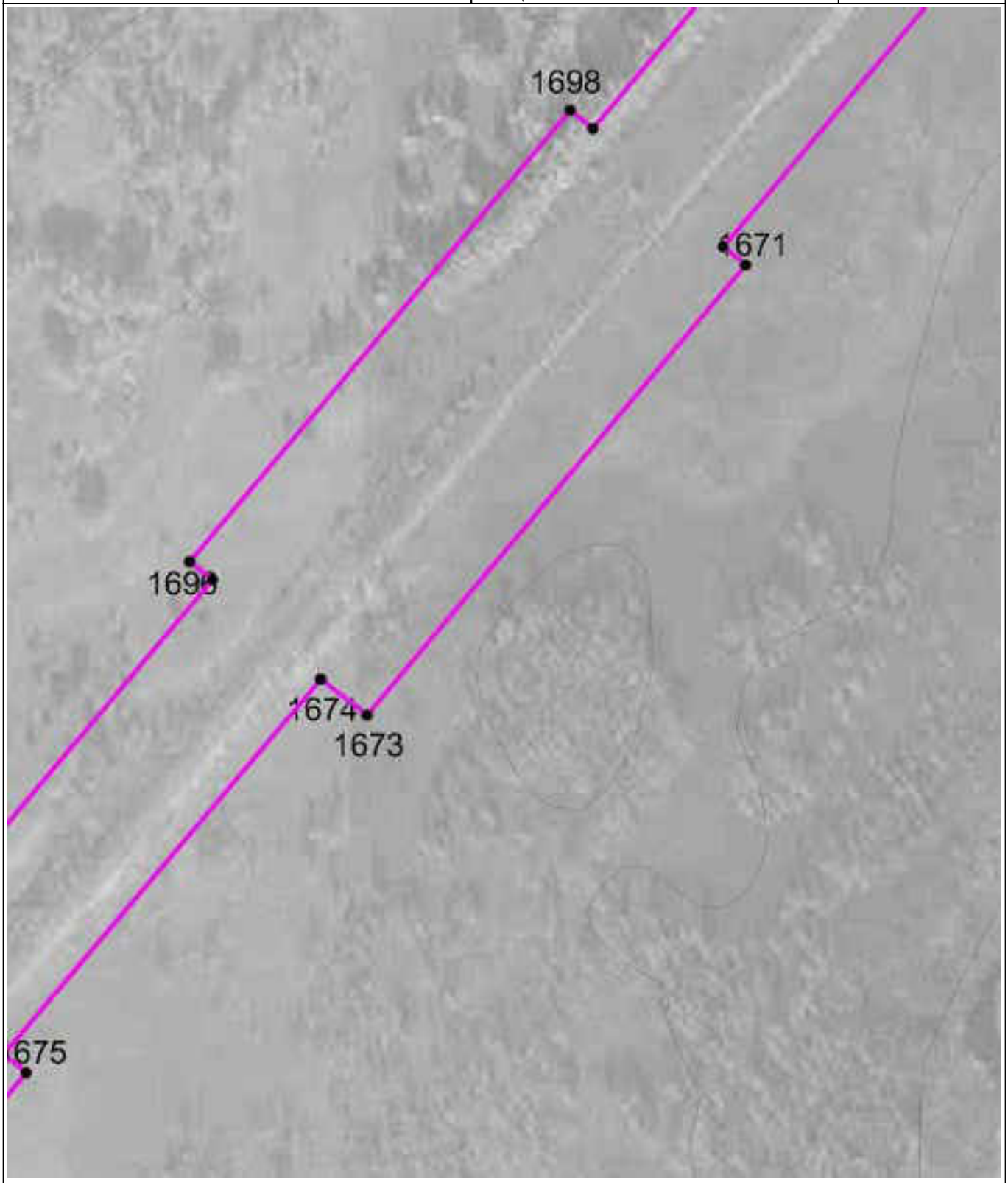

Масштаб 1 : 2000

Используемые условные знаки и обозначения: см. лист с Обзорной схемой границ

Подпись Собенина Е.Ю. Дата 5 мая 2021 г.

Место для оттиска печати (при наличии) лица, составившего описание местоположения границ объекта

ОПИСАНИЕ МЕСТОПОЛОЖЕНИЯ ГРАНИЦ

Челябинская область, Миасский городской округ, территориальная зона Т

План границ объекта

Выносной лист 164

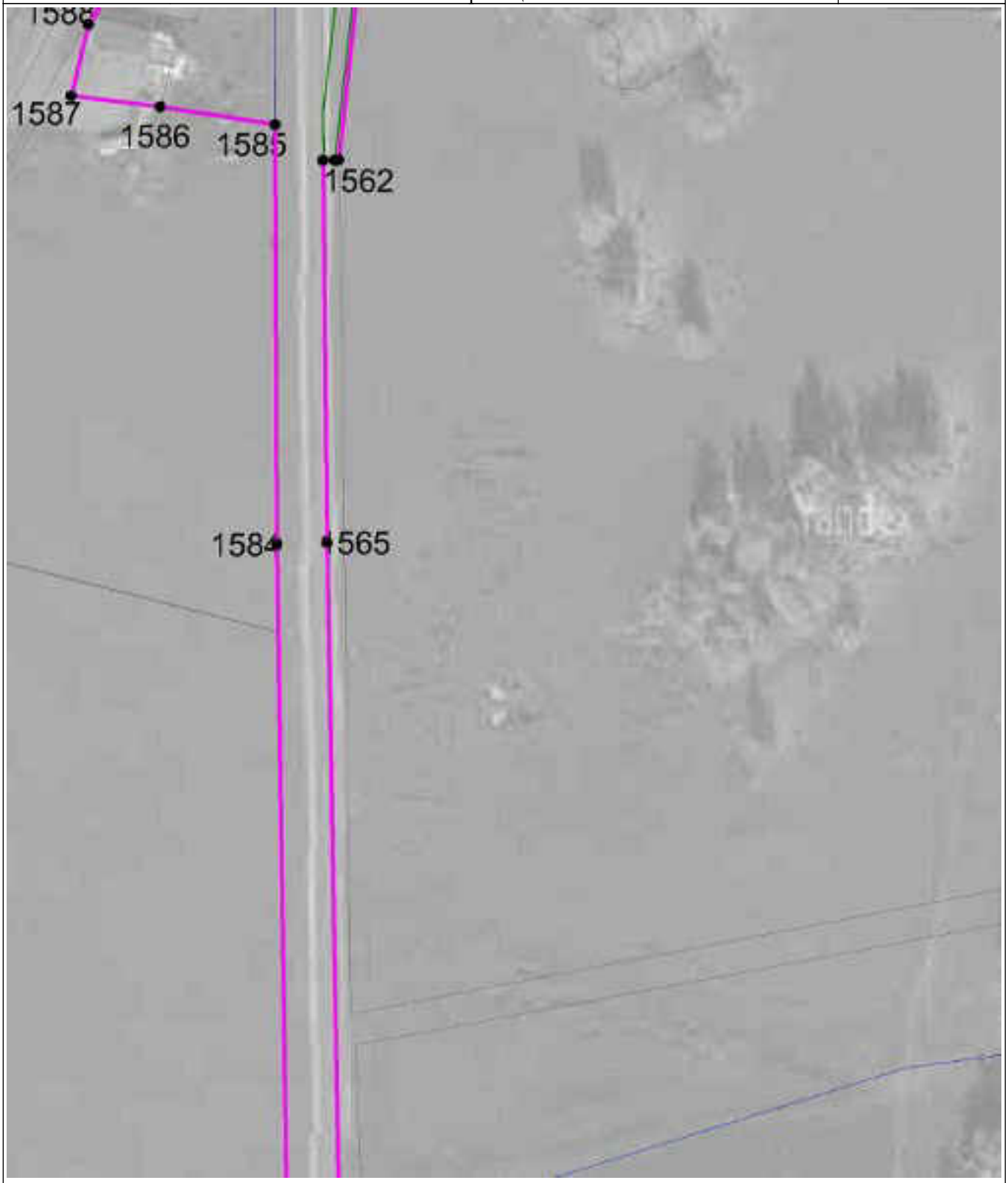

Масштаб 1 : 2000

Используемые условные знаки и обозначения: см. лист с Обзорной схемой границ

Подпись Собенина Е.Ю. Дата 5 мая 2021 г.

Место для оттиска печати (при наличии) лица, составившего описание местоположения границ объекта

ОПИСАНИЕ МЕСТОПОЛОЖЕНИЯ ГРАНИЦ

Челябинская область, Миасский городской округ, территориальная зона Т

План границ объекта

Выносной лист 165



Масштаб 1 : 2000

Используемые условные знаки и обозначения: см. лист с Обзорной схемой границ

Подпись Собенина Е.Ю. Дата 5 мая 2021 г.

Место для оттиска печати (при наличии) лица, составившего описание местоположения границ объекта

ОПИСАНИЕ МЕСТОПОЛОЖЕНИЯ ГРАНИЦ

Челябинская область, Миасский городской округ, территориальная зона Т

План границ объекта

Выносной лист 166



Масштаб 1 : 2000

Используемые условные знаки и обозначения: см. лист с Обзорной схемой границ

Подпись Собенина Е.Ю. Дата 5 мая 2021 г.

Место для оттиска печати (при наличии) лица, составившего описание местоположения границ объекта

ОПИСАНИЕ МЕСТОПОЛОЖЕНИЯ ГРАНИЦ

Челябинская область, Миасский городской округ, территориальная зона Т

План границ объекта

Выносной лист 167

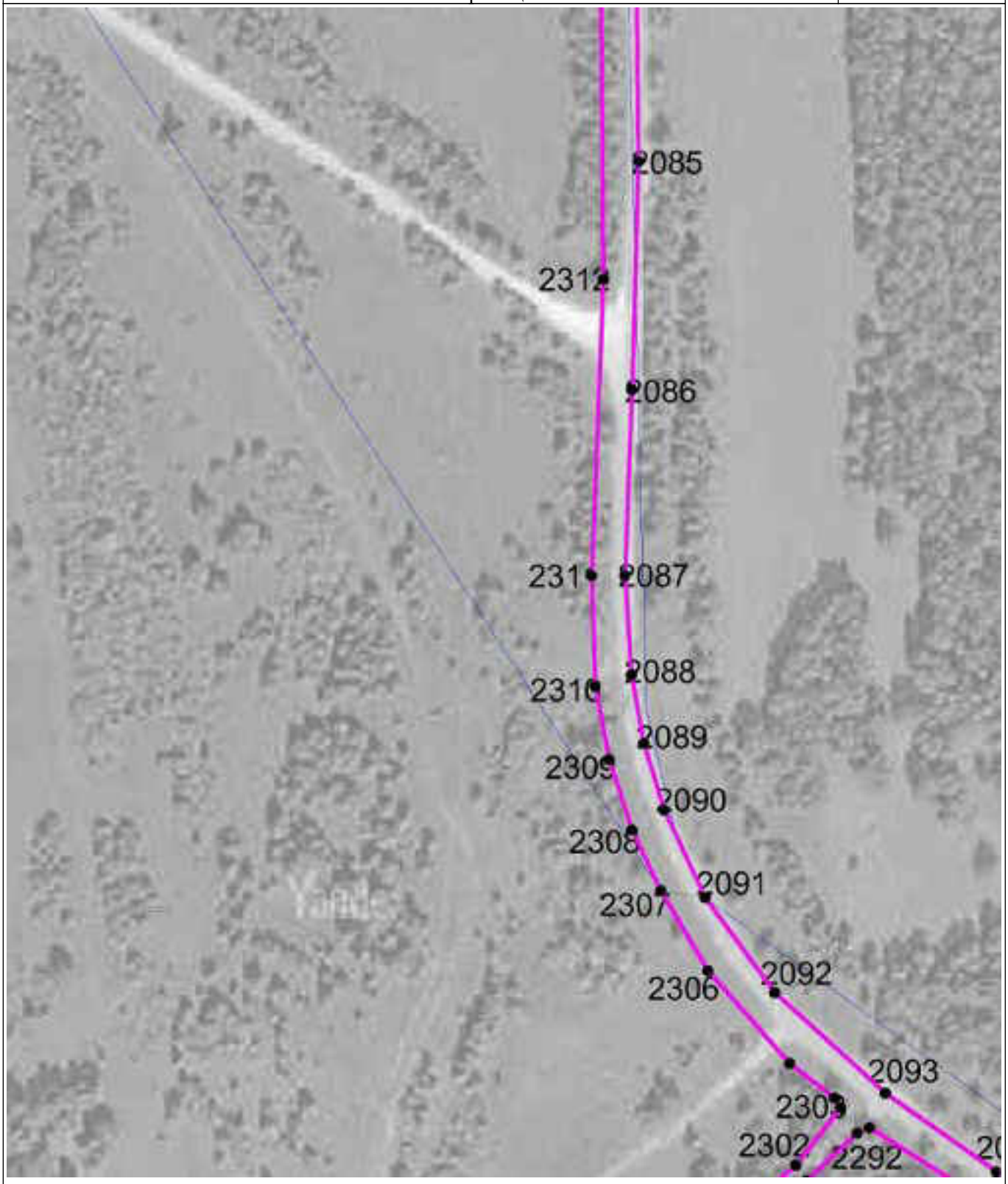

Масштаб 1 : 2000

Используемые условные знаки и обозначения: см. лист с Обзорной схемой границ

Подпись Собенина Е.Ю. Дата 5 мая 2021 г.

Место для оттиска печати (при наличии) лица, составившего описание местоположения границ объекта

ОПИСАНИЕ МЕСТОПОЛОЖЕНИЯ ГРАНИЦ

Челябинская область, Миасский городской округ, территориальная зона Т

План границ объекта

Выносной лист 168



Масштаб 1 : 2000

Используемые условные знаки и обозначения: см. лист с Обзорной схемой границ

Подпись Собенина Е.Ю. Дата 5 мая 2021 г.

Место для оттиска печати (при наличии) лица, составившего описание местоположения границ объекта

ОПИСАНИЕ МЕСТОПОЛОЖЕНИЯ ГРАНИЦ

Челябинская область, Миасский городской округ, территориальная зона Т

План границ объекта

Выносной лист 169



Масштаб 1 : 2000

Используемые условные знаки и обозначения: см. лист с Обзорной схемой границ

Подпись Собенина Е.Ю. Дата 5 мая 2021 г.

Место для оттиска печати (при наличии) лица, составившего описание местоположения границ объекта

ОПИСАНИЕ МЕСТОПОЛОЖЕНИЯ ГРАНИЦ

Челябинская область, Миасский городской округ, территориальная зона Т

План границ объекта

Выносной лист 170

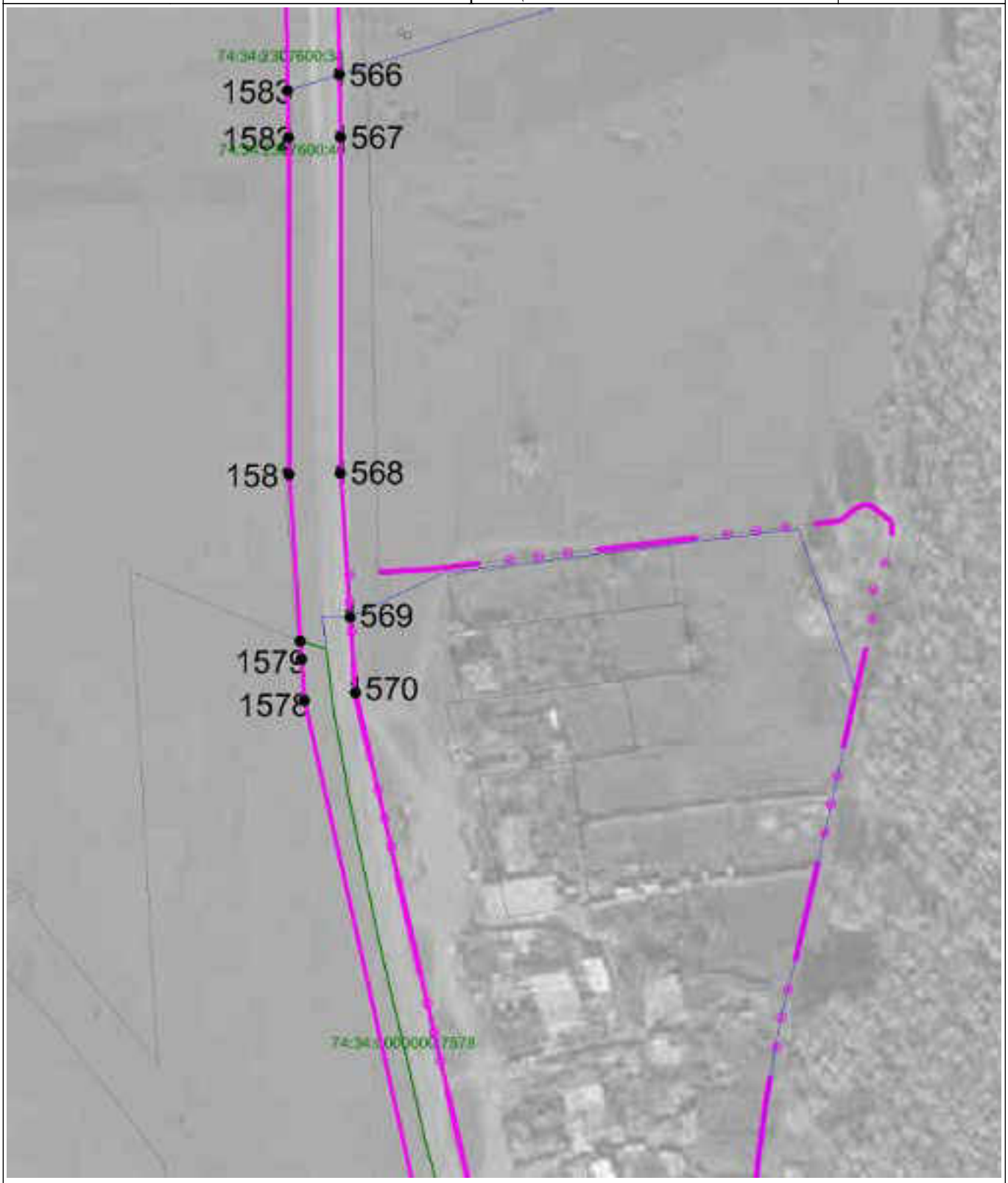

Масштаб 1 : 2000

Используемые условные знаки и обозначения: см. лист с Обзорной схемой границ

Подпись Собенина Е.Ю. Дата 5 мая 2021 г.

Место для оттиска печати (при наличии) лица, составившего описание местоположения границ объекта

ОПИСАНИЕ МЕСТОПОЛОЖЕНИЯ ГРАНИЦ

Челябинская область, Миасский городской округ, территориальная зона Т

План границ объекта

Выносной лист 171



Масштаб 1 : 2000

Используемые условные знаки и обозначения: см. лист с Обзорной схемой границ

Подпись Собенина Е.Ю. Дата 5 мая 2021 г.

Место для оттиска печати (при наличии) лица, составившего описание местоположения границ объекта

ОПИСАНИЕ МЕСТОПОЛОЖЕНИЯ ГРАНИЦ

Челябинская область, Миасский городской округ, территориальная зона Т

План границ объекта | Выносной лист 172



Масштаб 1 : 2000

Используемые условные знаки и обозначения: см. лист с Обзорной схемой границ

Подпись Собенина Е.Ю. Дата 5 мая 2021 г.

Место для оттиска печати (при наличии) лица, составившего описание местоположения границ объекта

ОПИСАНИЕ МЕСТОПОЛОЖЕНИЯ ГРАНИЦ

Челябинская область, Миасский городской округ, территориальная зона Т

План границ объекта

Выносной лист 173



Масштаб 1 : 2000

Используемые условные знаки и обозначения: см. лист с Обзорной схемой границ

Подпись Собенина Е.Ю. Дата 5 мая 2021 г.

Место для оттиска печати (при наличии) лица, составившего описание местоположения границ объекта

ОПИСАНИЕ МЕСТОПОЛОЖЕНИЯ ГРАНИЦ

Челябинская область, Миасский городской округ, территориальная зона Т

План границ объекта

Выносной лист 174

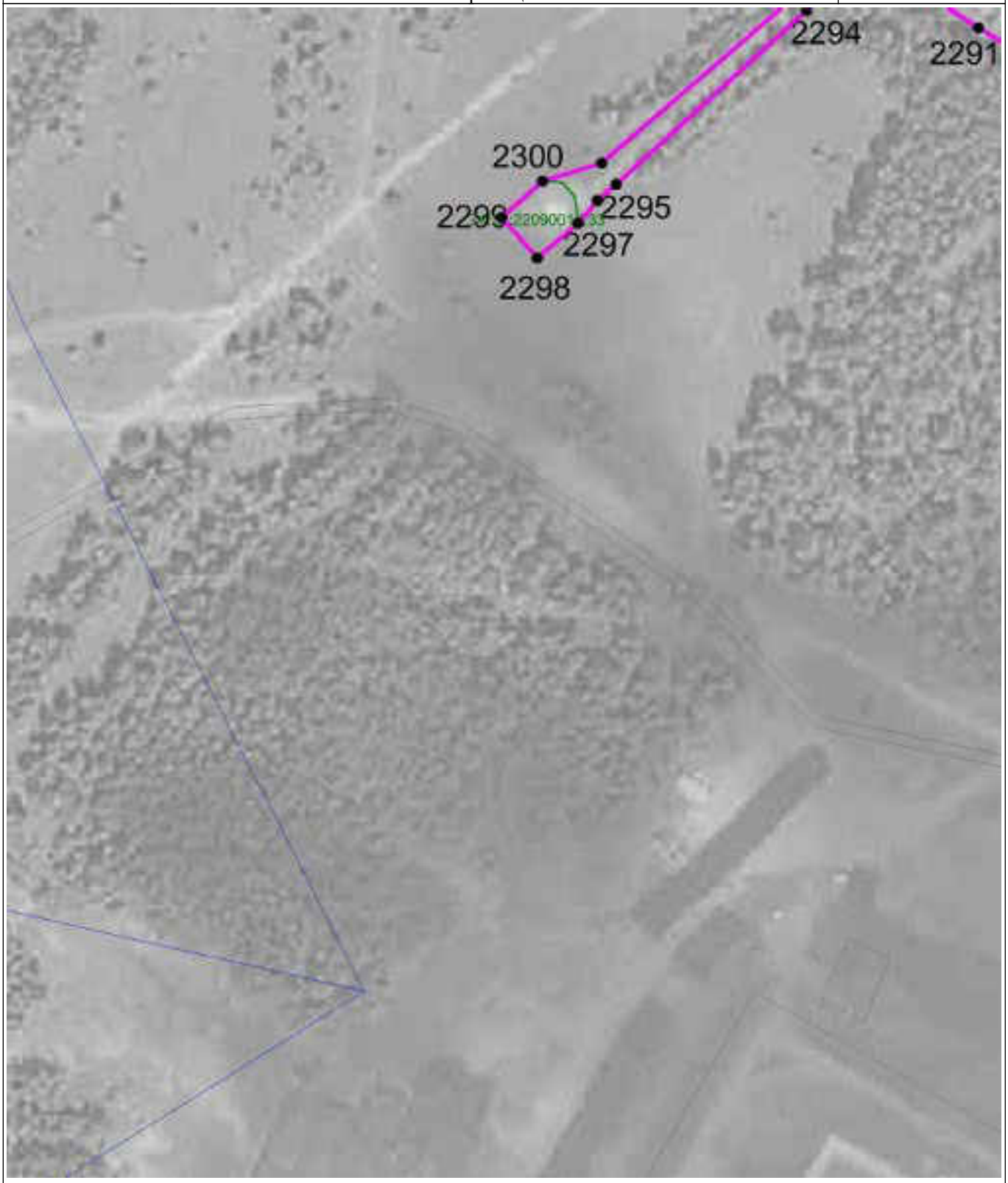

Масштаб 1 : 2000

Используемые условные знаки и обозначения: см. лист с Обзорной схемой границ

Подпись Собенина Е.Ю. Дата 5 мая 2021 г.

Место для оттиска печати (при наличии) лица, составившего описание местоположения границ объекта

ОПИСАНИЕ МЕСТОПОЛОЖЕНИЯ ГРАНИЦ

Челябинская область, Миасский городской округ, территориальная зона Т

План границ объекта

Выносной лист 175

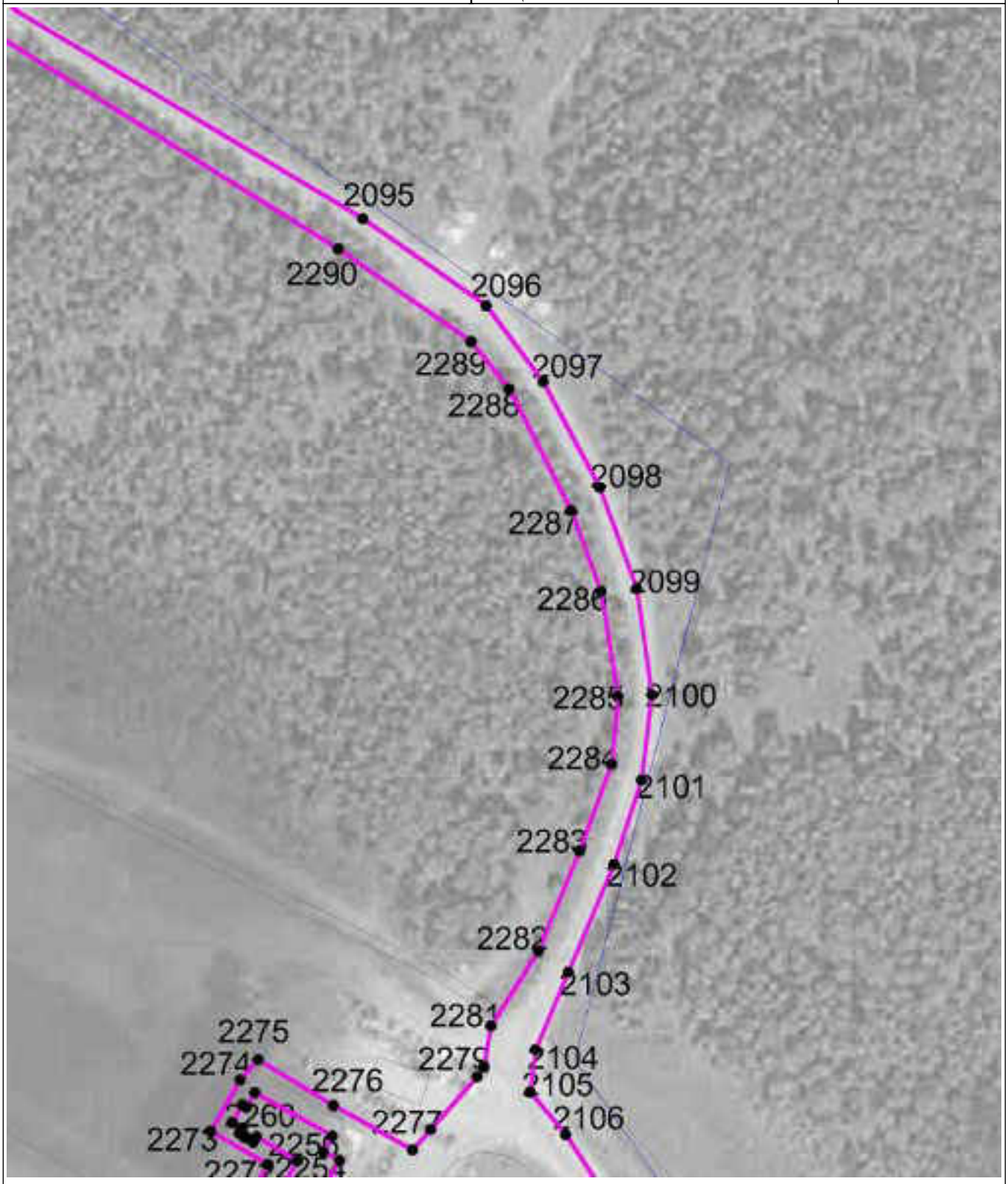

Масштаб 1 : 2000

Используемые условные знаки и обозначения: см. лист с Обзорной схемой границ

Подпись Собенина Е.Ю. Дата 5 мая 2021 г.

Место для оттиска печати (при наличии) лица, составившего описание местоположения границ объекта

ОПИСАНИЕ МЕСТОПОЛОЖЕНИЯ ГРАНИЦ

Челябинская область, Миасский городской округ, территориальная зона Т

План границ объекта

Выносной лист 176

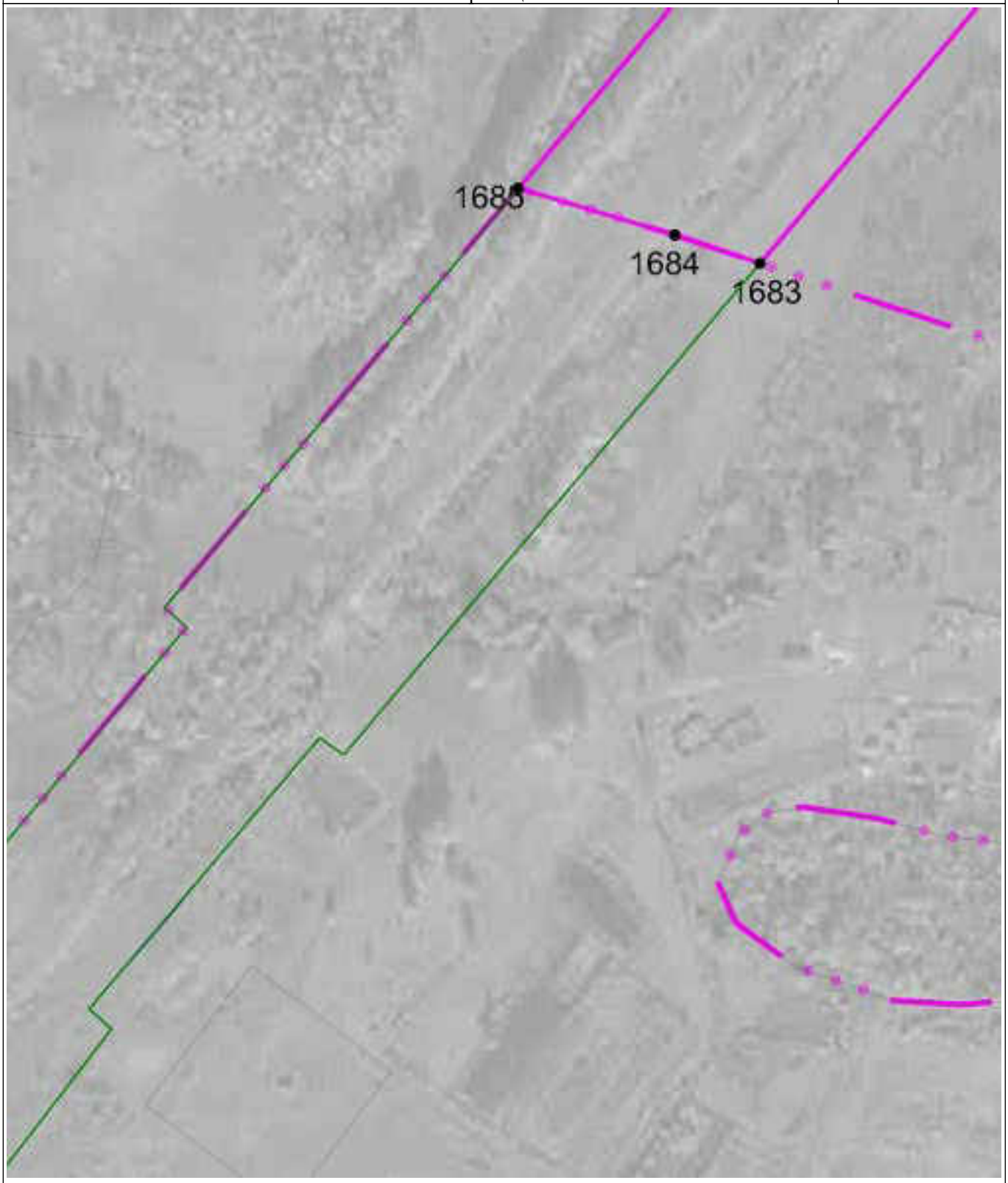

Масштаб 1 : 2000

Используемые условные знаки и обозначения: см. лист с Обзорной схемой границ

Подпись Собенина Е.Ю. Дата 5 мая 2021 г.

Место для оттиска печати (при наличии) лица, составившего описание местоположения границ объекта

ОПИСАНИЕ МЕСТОПОЛОЖЕНИЯ ГРАНИЦ

Челябинская область, Миасский городской округ, территориальная зона Т

План границ объекта

Выносной лист 177

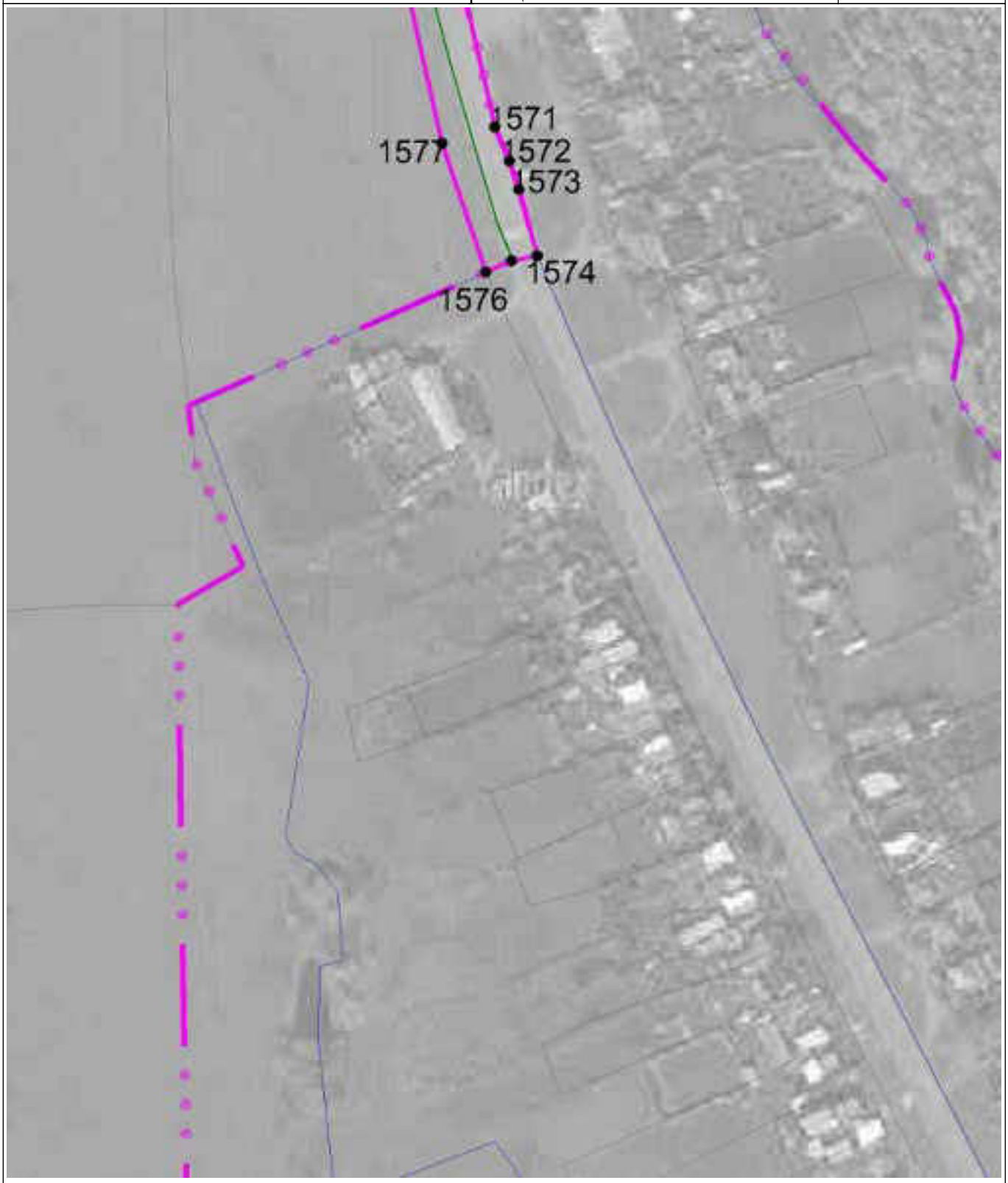

Масштаб 1 : 2000

Используемые условные знаки и обозначения: см. лист с Обзорной схемой границ

Подпись Собенина Е.Ю. Дата 5 мая 2021 г.

Место для оттиска печати (при наличии) лица, составившего описание местоположения границ объекта

ОПИСАНИЕ МЕСТОПОЛОЖЕНИЯ ГРАНИЦ

Челябинская область, Миасский городской округ, территориальная зона Т

План границ объекта

Выносной лист 178



Масштаб 1 : 2000

Используемые условные знаки и обозначения: см. лист с Обзорной схемой границ

Подпись Собенина Е.Ю. Дата 5 мая 2021 г.

Место для оттиска печати (при наличии) лица, составившего описание местоположения границ объекта

ОПИСАНИЕ МЕСТОПОЛОЖЕНИЯ ГРАНИЦ

Челябинская область, Миасский городской округ, территориальная зона Т

План границ объекта

Выносной лист 179



Масштаб 1 : 2000

Используемые условные знаки и обозначения: см. лист с Обзорной схемой границ

Подпись Собенина Е.Ю. Дата 5 мая 2021 г.

Место для оттиска печати (при наличии) лица, составившего описание местоположения границ объекта

ОПИСАНИЕ МЕСТОПОЛОЖЕНИЯ ГРАНИЦ

Челябинская область, Миасский городской округ, территориальная зона Т

План границ объекта

Выносной лист 180

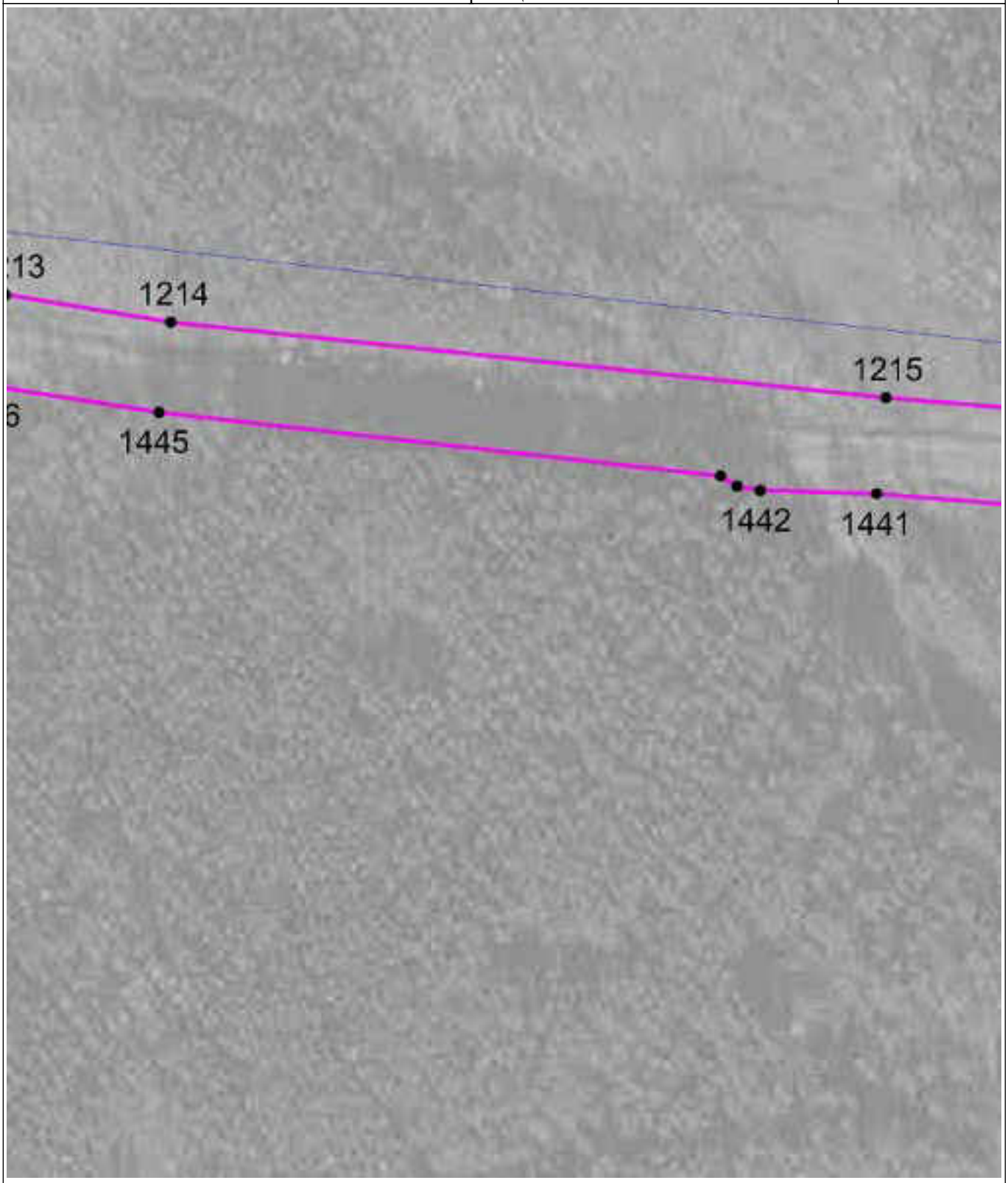

Масштаб 1 : 2000

Используемые условные знаки и обозначения: см. лист с Обзорной схемой границ

Подпись Собенина Е.Ю. Дата 5 мая 2021 г.

Место для оттиска печати (при наличии) лица, составившего описание местоположения границ объекта

ОПИСАНИЕ МЕСТОПОЛОЖЕНИЯ ГРАНИЦ

Челябинская область, Миасский городской округ, территориальная зона Т

План границ объекта

Выносной лист 181



Масштаб 1 : 2000

Используемые условные знаки и обозначения: см. лист с Обзорной схемой границ

Подпись Собенина Е.Ю. Дата 5 мая 2021 г.

Место для оттиска печати (при наличии) лица, составившего описание местоположения границ объекта

ОПИСАНИЕ МЕСТОПОЛОЖЕНИЯ ГРАНИЦ

Челябинская область, Миасский городской округ, территориальная зона Т

План границ объекта | Выносной лист 182



Масштаб 1 : 2000

Используемые условные знаки и обозначения: см. лист с Обзорной схемой границ

Подпись Собенина Е.Ю. Дата 5 мая 2021 г.

Место для оттиска печати (при наличии) лица, составившего описание местоположения границ объекта

ОПИСАНИЕ МЕСТОПОЛОЖЕНИЯ ГРАНИЦ

Челябинская область, Миасский городской округ, территориальная зона Т

План границ объекта

Выносной лист 183



Масштаб 1 : 2000

Используемые условные знаки и обозначения: см. лист с Обзорной схемой границ

Подпись Собенина Е.Ю. Дата 5 мая 2021 г.

Место для оттиска печати (при наличии) лица, составившего описание местоположения границ объекта

ОПИСАНИЕ МЕСТОПОЛОЖЕНИЯ ГРАНИЦ

Челябинская область, Миасский городской округ, территориальная зона Т

План границ объекта | Выносной лист 184



Масштаб 1 : 2000

Используемые условные знаки и обозначения: см. лист с Обзорной схемой границ

Подпись Собенина Е.Ю. Дата 5 мая 2021 г.

Место для оттиска печати (при наличии) лица, составившего описание местоположения границ объекта

ОПИСАНИЕ МЕСТОПОЛОЖЕНИЯ ГРАНИЦ

Челябинская область, Миасский городской округ, территориальная зона Т

План границ объекта

Выносной лист 185



Масштаб 1 : 2000

Используемые условные знаки и обозначения: см. лист с Обзорной схемой границ

Подпись Собенина Е.Ю. Дата 5 мая 2021 г.

Место для оттиска печати (при наличии) лица, составившего описание местоположения границ объекта

ОПИСАНИЕ МЕСТОПОЛОЖЕНИЯ ГРАНИЦ

Челябинская область, Миасский городской округ, территориальная зона Т

План границ объекта

Выносной лист 186



Масштаб 1 : 2000

Используемые условные знаки и обозначения: см. лист с Обзорной схемой границ

Подпись Собенина Е.Ю. Дата 5 мая 2021 г.

Место для оттиска печати (при наличии) лица, составившего описание местоположения границ объекта

ОПИСАНИЕ МЕСТОПОЛОЖЕНИЯ ГРАНИЦ

Челябинская область, Миасский городской округ, территориальная зона Т

План границ объекта

Выносной лист 187



Масштаб 1 : 2000

Используемые условные знаки и обозначения: см. лист с Обзорной схемой границ

Подпись Собенина Е.Ю. Дата 5 мая 2021 г.

Место для оттиска печати (при наличии) лица, составившего описание местоположения границ объекта

ОПИСАНИЕ МЕСТОПОЛОЖЕНИЯ ГРАНИЦ

Челябинская область, Миасский городской округ, территориальная зона Т

План границ объекта

Выносной лист 188



Масштаб 1 : 2000

Используемые условные знаки и обозначения: см. лист с Обзорной схемой границ

Подпись Собенина Е.Ю. Дата 5 мая 2021 г.

Место для оттиска печати (при наличии) лица, составившего описание местоположения границ объекта

ОПИСАНИЕ МЕСТОПОЛОЖЕНИЯ ГРАНИЦ

Челябинская область, Миасский городской округ, территориальная зона Т

План границ объекта

Выносной лист 189

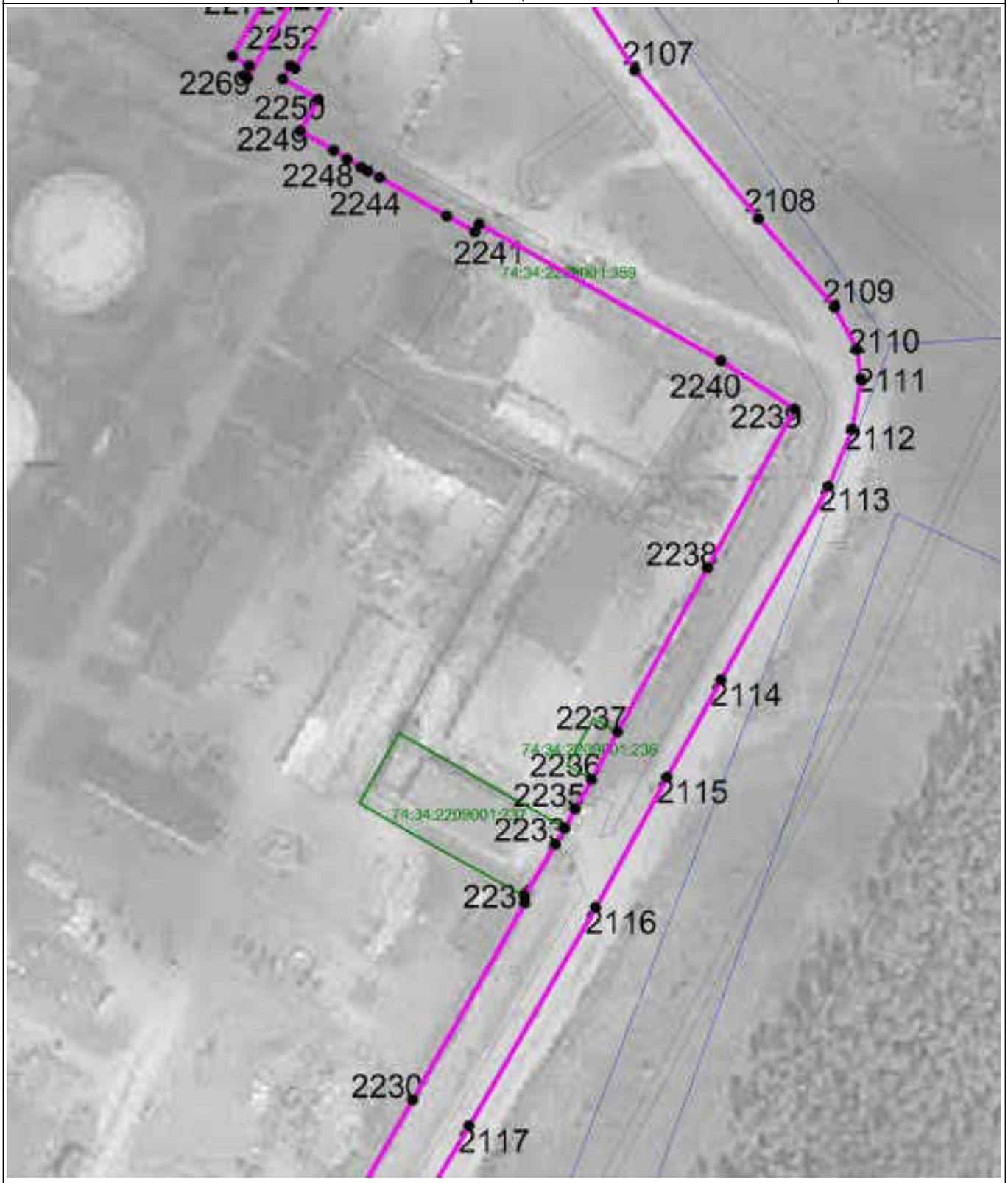

Масштаб 1 : 2000

Используемые условные знаки и обозначения: см. лист с Обзорной схемой границ

Подпись Собенина Е.Ю. Дата 5 мая 2021 г.

Место для оттиска печати (при наличии) лица, составившего описание местоположения границ объекта

ОПИСАНИЕ МЕСТОПОЛОЖЕНИЯ ГРАНИЦ

Челябинская область, Миасский городской округ, территориальная зона Т

План границ объекта

Выносной лист 190

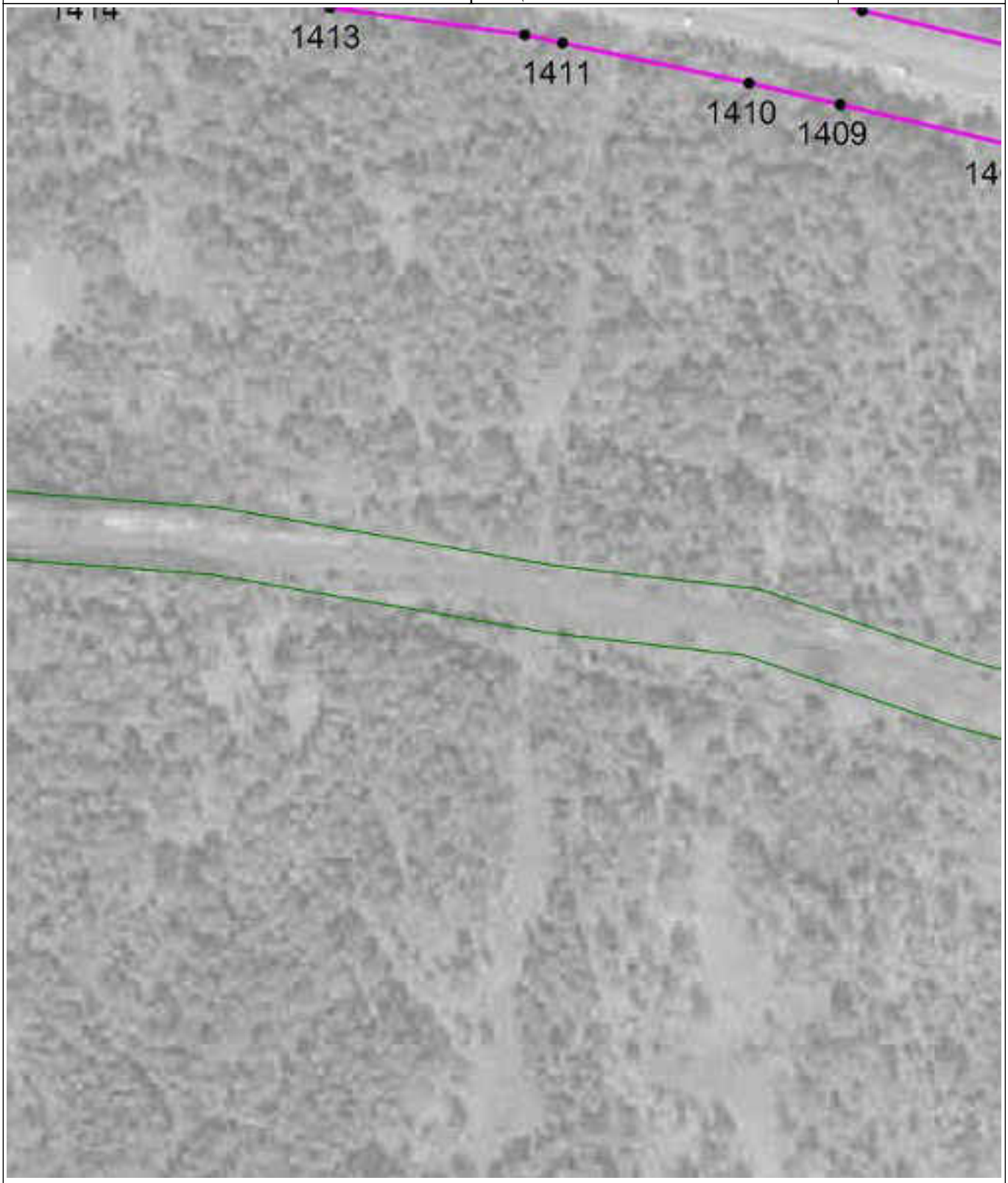

Масштаб 1 : 2000

Используемые условные знаки и обозначения: см. лист с Обзорной схемой границ

Подпись Собенина Е.Ю. Дата 5 мая 2021 г.

Место для оттиска печати (при наличии) лица, составившего описание местоположения границ объекта

ОПИСАНИЕ МЕСТОПОЛОЖЕНИЯ ГРАНИЦ

Челябинская область, Миасский городской округ, территориальная зона Т

План границ объекта

Выносной лист 191



Масштаб 1 : 2000

Используемые условные знаки и обозначения: см. лист с Обзорной схемой границ

Подпись Собенина Е.Ю. Дата 5 мая 2021 г.

Место для оттиска печати (при наличии) лица, составившего описание местоположения границ объекта

ОПИСАНИЕ МЕСТОПОЛОЖЕНИЯ ГРАНИЦ

Челябинская область, Миасский городской округ, территориальная зона Т

План границ объекта

Выносной лист 192



Масштаб 1 : 2000

Используемые условные знаки и обозначения: см. лист с Обзорной схемой границ

Подпись Собенина Е.Ю. Дата 5 мая 2021 г.

Место для оттиска печати (при наличии) лица, составившего описание местоположения границ объекта

ОПИСАНИЕ МЕСТОПОЛОЖЕНИЯ ГРАНИЦ

Челябинская область, Миасский городской округ, территориальная зона Т

План границ объекта

Выносной лист 193



Масштаб 1 : 2000

Используемые условные знаки и обозначения: см. лист с Обзорной схемой границ

Подпись Собенина Е.Ю. Дата 5 мая 2021 г.

Место для оттиска печати (при наличии) лица, составившего описание местоположения границ объекта

ОПИСАНИЕ МЕСТОПОЛОЖЕНИЯ ГРАНИЦ

Челябинская область, Миасский городской округ, территориальная зона Т

План границ объекта | Выносной лист 194



Масштаб 1 : 2000

Используемые условные знаки и обозначения: см. лист с Обзорной схемой границ

Подпись Собенина Е.Ю. Дата 5 мая 2021 г.

Место для оттиска печати (при наличии) лица, составившего описание местоположения границ объекта

ОПИСАНИЕ МЕСТОПОЛОЖЕНИЯ ГРАНИЦ

Челябинская область, Миасский городской округ, территориальная зона Т

План границ объекта

Выносной лист 195



Масштаб 1 : 2000

Используемые условные знаки и обозначения: см. лист с Обзорной схемой границ

Подпись Собенина Е.Ю. Дата 5 мая 2021 г.

Место для оттиска печати (при наличии) лица, составившего описание местоположения границ объекта

ОПИСАНИЕ МЕСТОПОЛОЖЕНИЯ ГРАНИЦ

Челябинская область, Миасский городской округ, территориальная зона Т

План границ объекта

Выносной лист 196

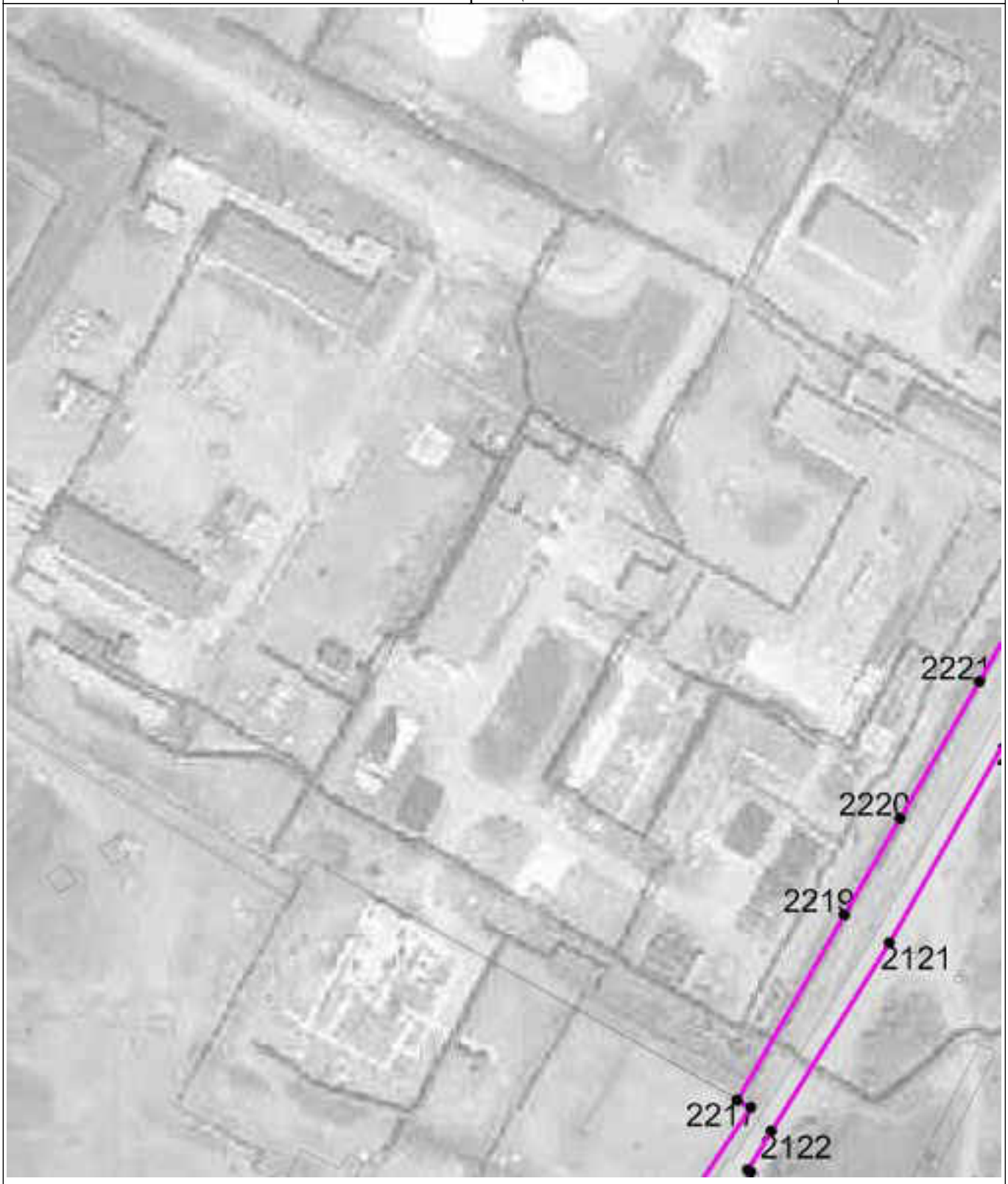

Масштаб 1 : 2000

Используемые условные знаки и обозначения: см. лист с Обзорной схемой границ

Подпись Собенина Е.Ю. Дата 5 мая 2021 г.

Место для оттиска печати (при наличии) лица, составившего описание местоположения границ объекта

ОПИСАНИЕ МЕСТОПОЛОЖЕНИЯ ГРАНИЦ

Челябинская область, Миасский городской округ, территориальная зона Т

План границ объекта

Выносной лист 197

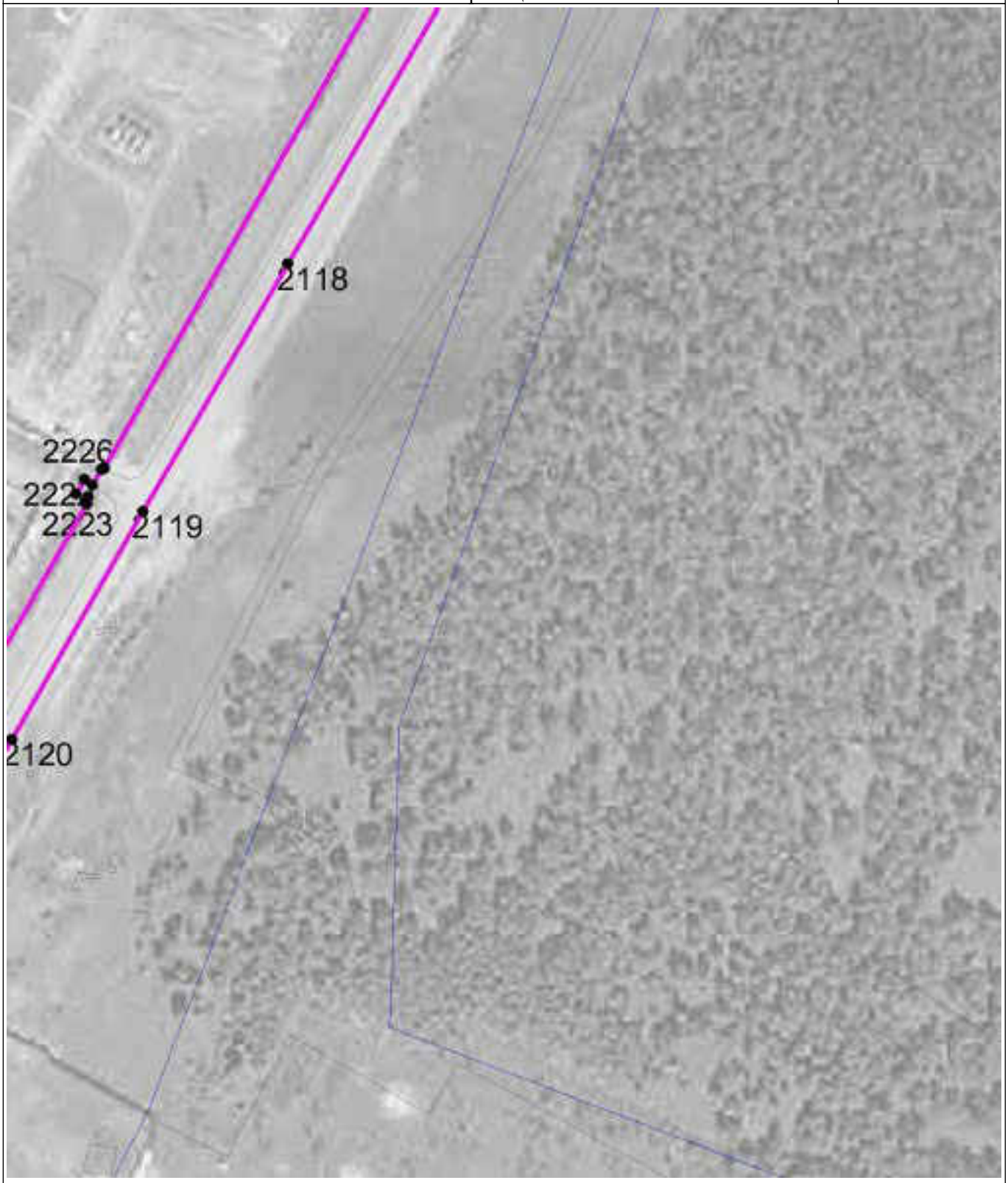

Масштаб 1 : 2000

Используемые условные знаки и обозначения: см. лист с Обзорной схемой границ

Подпись Собенина Е.Ю. Дата 5 мая 2021 г.

Место для оттиска печати (при наличии) лица, составившего описание местоположения границ объекта

ОПИСАНИЕ МЕСТОПОЛОЖЕНИЯ ГРАНИЦ

Челябинская область, Миасский городской округ, территориальная зона Т

План границ объекта

Выносной лист 198



Масштаб 1 : 2000

Используемые условные знаки и обозначения: см. лист с Обзорной схемой границ

Подпись Собенина Е.Ю. Дата 5 мая 2021 г.

Место для оттиска печати (при наличии) лица, составившего описание местоположения границ объекта

ОПИСАНИЕ МЕСТОПОЛОЖЕНИЯ ГРАНИЦ

Челябинская область, Миасский городской округ, территориальная зона Т

План границ объекта

Выносной лист 199



Масштаб 1 : 2000

Используемые условные знаки и обозначения: см. лист с Обзорной схемой границ

Подпись Собенина Е.Ю. Дата 5 мая 2021 г.

Место для оттиска печати (при наличии) лица, составившего описание местоположения границ объекта

ОПИСАНИЕ МЕСТОПОЛОЖЕНИЯ ГРАНИЦ

Челябинская область, Миасский городской округ, территориальная зона Т

План границ объекта

Выносной лист 200

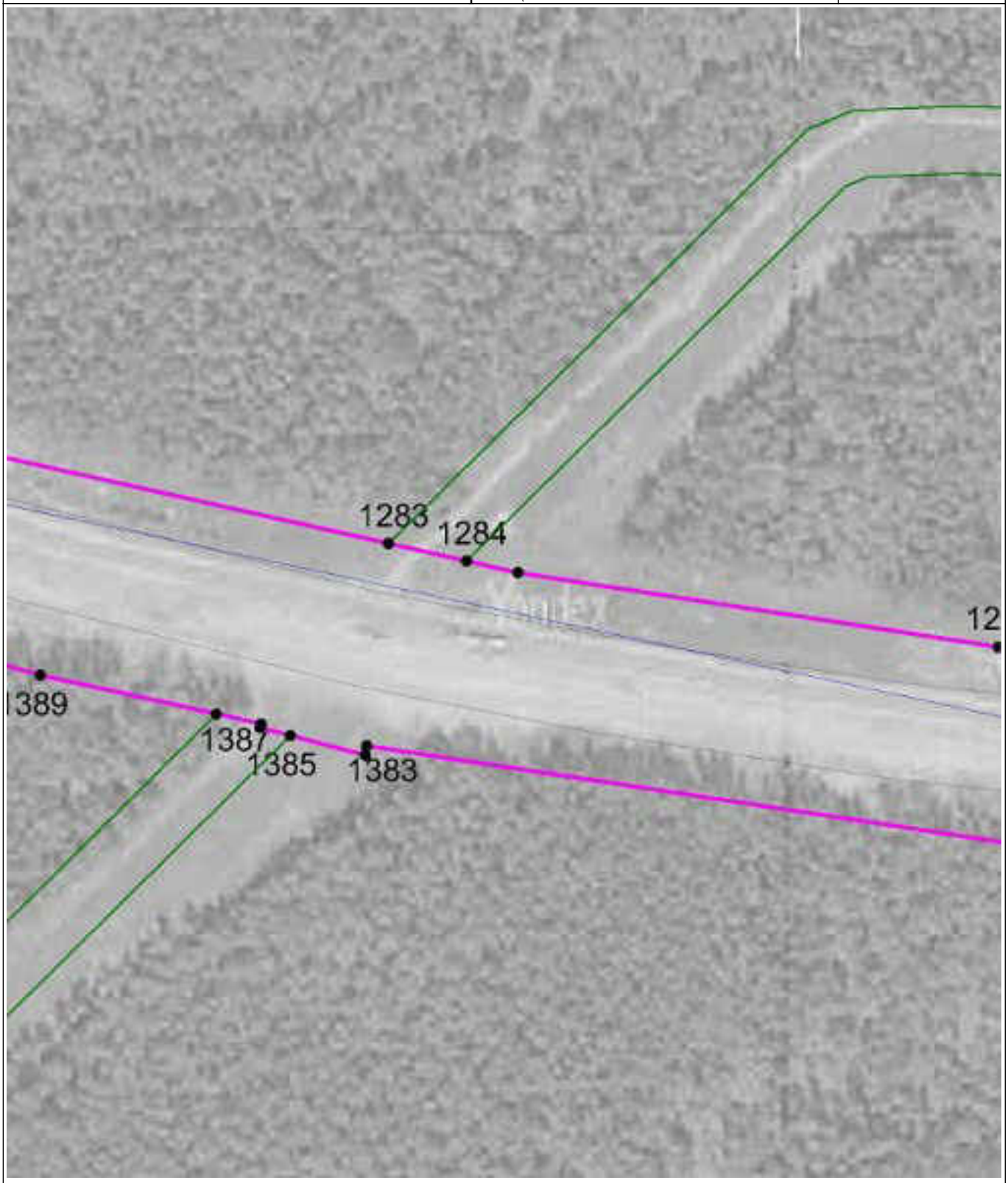

Масштаб 1 : 2000

Используемые условные знаки и обозначения: см. лист с Обзорной схемой границ

Подпись Собенина Е.Ю. Дата 5 мая 2021 г.

Место для оттиска печати (при наличии) лица, составившего описание местоположения границ объекта

ОПИСАНИЕ МЕСТОПОЛОЖЕНИЯ ГРАНИЦ

Челябинская область, Миасский городской округ, территориальная зона Т

План границ объекта

Выносной лист 201



Масштаб 1 : 2000

Используемые условные знаки и обозначения: см. лист с Обзорной схемой границ

Подпись Собенина Е.Ю. Дата 5 мая 2021 г.

Место для оттиска печати (при наличии) лица, составившего описание местоположения границ объекта

ОПИСАНИЕ МЕСТОПОЛОЖЕНИЯ ГРАНИЦ

Челябинская область, Миасский городской округ, территориальная зона Т

План границ объекта

Выносной лист 202



Масштаб 1 : 2000

Используемые условные знаки и обозначения: см. лист с Обзорной схемой границ

Подпись Собенина Е.Ю. Дата 5 мая 2021 г.

Место для оттиска печати (при наличии) лица, составившего описание местоположения границ объекта

ОПИСАНИЕ МЕСТОПОЛОЖЕНИЯ ГРАНИЦ

Челябинская область, Миасский городской округ, территориальная зона Т

План границ объекта

Выносной лист 203



Масштаб 1 : 2000

Используемые условные знаки и обозначения: см. лист с Обзорной схемой границ

Подпись Собенина Е.Ю. Дата 5 мая 2021 г.

Место для оттиска печати (при наличии) лица, составившего описание местоположения границ объекта

ОПИСАНИЕ МЕСТОПОЛОЖЕНИЯ ГРАНИЦ

Челябинская область, Миасский городской округ, территориальная зона Т

План границ объекта

Выносной лист 204



Масштаб 1 : 2000

Используемые условные знаки и обозначения: см. лист с Обзорной схемой границ

Подпись Собенина Е.Ю. Дата 5 мая 2021 г.

Место для оттиска печати (при наличии) лица, составившего описание местоположения границ объекта

ОПИСАНИЕ МЕСТОПОЛОЖЕНИЯ ГРАНИЦ

Челябинская область, Миасский городской округ, территориальная зона Т

План границ объекта

Выносной лист 205



Масштаб 1 : 2000

Используемые условные знаки и обозначения: см. лист с Обзорной схемой границ

Подпись Собенина Е.Ю. Дата 5 мая 2021 г.

Место для оттиска печати (при наличии) лица, составившего описание местоположения границ объекта

ОПИСАНИЕ МЕСТОПОЛОЖЕНИЯ ГРАНИЦ

Челябинская область, Миасский городской округ, территориальная зона Т

План границ объекта

Выносной лист 206



Масштаб 1 : 2000

Используемые условные знаки и обозначения: см. лист с Обзорной схемой границ

Подпись Собенина Е.Ю. Дата 5 мая 2021 г.

Место для оттиска печати (при наличии) лица, составившего описание местоположения границ объекта

ОПИСАНИЕ МЕСТОПОЛОЖЕНИЯ ГРАНИЦ

Челябинская область, Миасский городской округ, территориальная зона Т

План границ объекта

Выносной лист 207



Масштаб 1 : 2000

Используемые условные знаки и обозначения: см. лист с Обзорной схемой границ

Подпись Собенина Е.Ю. Дата 5 мая 2021 г.

Место для оттиска печати (при наличии) лица, составившего описание местоположения границ объекта

ОПИСАНИЕ МЕСТОПОЛОЖЕНИЯ ГРАНИЦ

Челябинская область, Миасский городской округ, территориальная зона Т

План границ объекта

Выносной лист 208



Масштаб 1 : 2000

Используемые условные знаки и обозначения: см. лист с Обзорной схемой границ

Подпись Собенина Е.Ю. Дата 5 мая 2021 г.

Место для оттиска печати (при наличии) лица, составившего описание местоположения границ объекта

ОПИСАНИЕ МЕСТОПОЛОЖЕНИЯ ГРАНИЦ

Челябинская область, Миасский городской округ, территориальная зона Т

План границ объекта

Выносной лист 209



Масштаб 1 : 2000

Используемые условные знаки и обозначения: см. лист с Обзорной схемой границ

Подпись Собенина Е.Ю. Дата 5 мая 2021 г.

Место для оттиска печати (при наличии) лица, составившего описание местоположения границ объекта

ОПИСАНИЕ МЕСТОПОЛОЖЕНИЯ ГРАНИЦ

Челябинская область, Миасский городской округ, территориальная зона Т

План границ объекта

Выносной лист 210

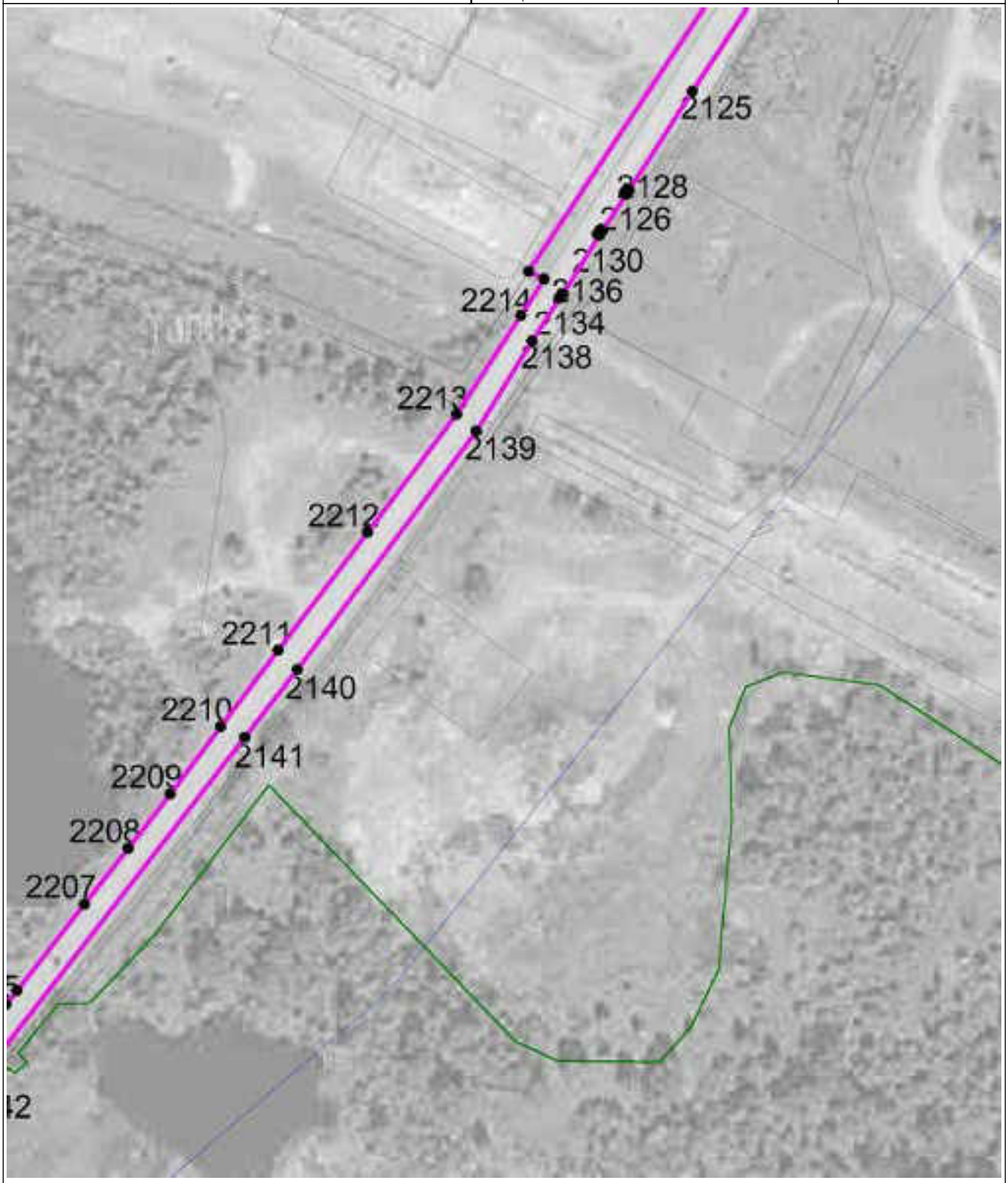

Масштаб 1 : 2000

Используемые условные знаки и обозначения: см. лист с Обзорной схемой границ

Подпись Собенина Е.Ю. Дата 5 мая 2021 г.

Место для оттиска печати (при наличии) лица, составившего описание местоположения границ объекта

ОПИСАНИЕ МЕСТОПОЛОЖЕНИЯ ГРАНИЦ

Челябинская область, Миасский городской округ, территориальная зона Т

План границ объекта

Выносной лист 211

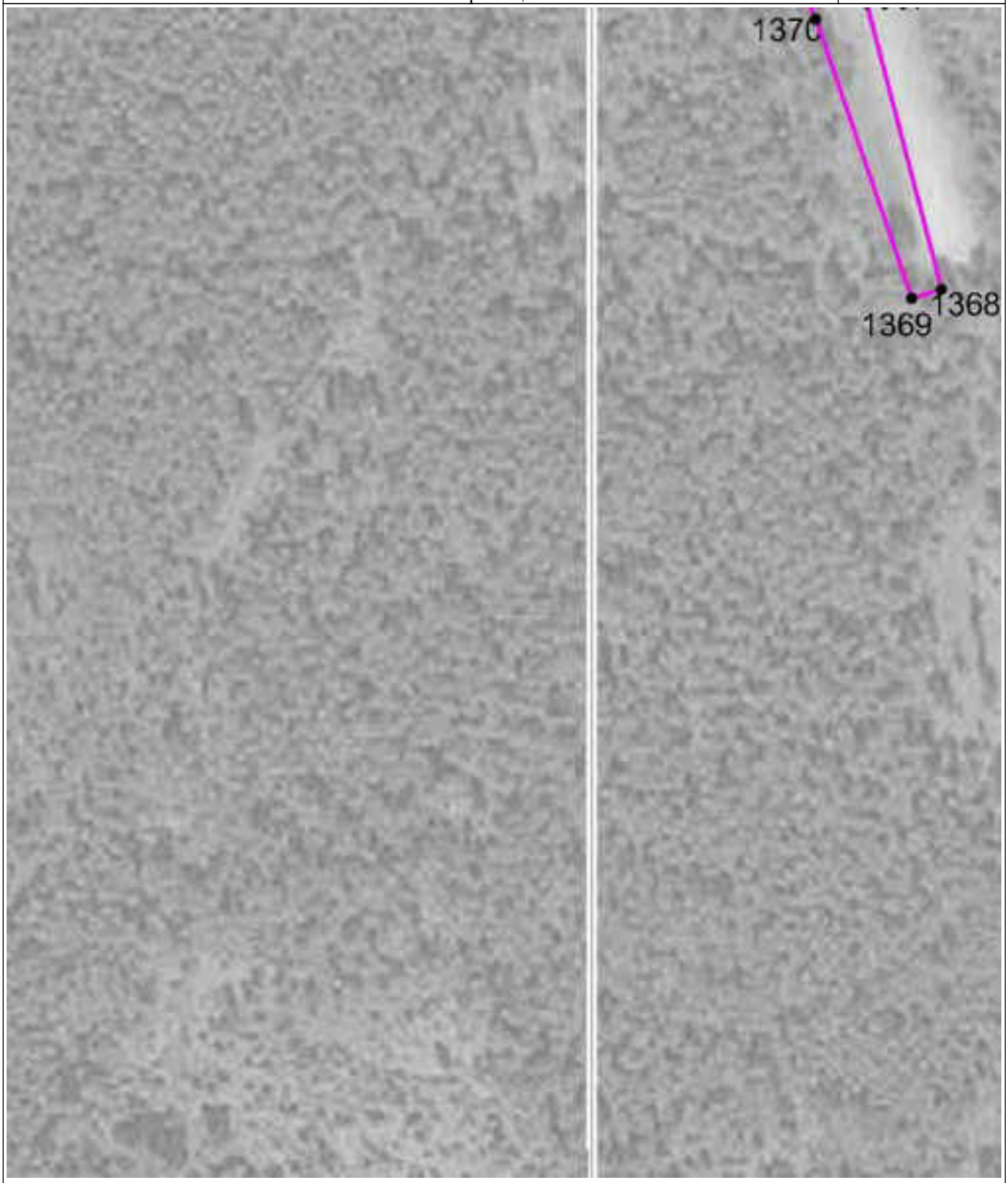

Масштаб 1 : 2000

Используемые условные знаки и обозначения: см. лист с Обзорной схемой границ

Подпись Собенина Е.Ю. Дата 5 мая 2021 г.

Место для оттиска печати (при наличии) лица, составившего описание местоположения границ объекта

ОПИСАНИЕ МЕСТОПОЛОЖЕНИЯ ГРАНИЦ

Челябинская область, Миасский городской округ, территориальная зона Т

План границ объекта

Выносной лист 212



Масштаб 1 : 2000

Используемые условные знаки и обозначения: см. лист с Обзорной схемой границ

Подпись Собенина Е.Ю. Дата 5 мая 2021 г.

Место для оттиска печати (при наличии) лица, составившего описание местоположения границ объекта

ОПИСАНИЕ МЕСТОПОЛОЖЕНИЯ ГРАНИЦ

Челябинская область, Миасский городской округ, территориальная зона Т

(наименование объекта местоположение границ, которого описано (далее - объект)

Сведения об объекте

№ № п/п	Характеристики объекта	Описание характеристик
1	2	3
1	Местоположение объекта	Челябинская область, Миасский городской округ, территориальная зона Т
2	Площадь объекта ± величина погрешности определения площади (Р ± ΔР)	222.85 га
3	Иные характеристики объекта	—

ОПИСАНИЕ МЕСТОПОЛОЖЕНИЯ ГРАНИЦ

Челябинская область, Миасский городской округ, территориальная зона Т
(наименование объекта)

Сведения о местоположении границ объекта

1. Система координат МСК-74

2. Сведения о характерных точках границ объекта

Обозначение характерных точек границ	Координаты, м		Метод определения координат и средняя квадратическая погрешность положения характерной точки (Mt), м	Описание обозначения точки
	X	Y		
1	2	3	4	5
Часть № 1				
1	590085.57	2220705.26	картометрический метод; Mt=0,4	—
2	590100.81	2220713.83	картометрический метод; Mt=0,4	—
3	590106.08	2220723.69	картометрический метод; Mt=0,4	—
4	590104.53	2220739.73	картометрический метод; Mt=0,4	—
5	590079.06	2220758.44	картометрический метод; Mt=0,4	—
6	590073.29	2220766.61	картометрический метод; Mt=0,4	—
7	590072.15	2220779.64	картометрический метод; Mt=0,4	—
8	590081.02	2220810.39	картометрический метод; Mt=0,4	—
9	590080.36	2220822.41	картометрический метод; Mt=0,4	—
10	590071.68	2220833.65	картометрический метод; Mt=0,4	—
11	590059.30	2220838.00	картометрический метод; Mt=0,4	—
12	590043.82	2220838.44	картометрический метод; Mt=0,4	—
13	590030.85	2220839.80	картометрический метод; Mt=0,4	—
14	590021.44	2220843.07	картометрический метод; Mt=0,4	—
15	590017.56	2220847.17	картометрический метод; Mt=0,4	—
16	590001.22	2220870.63	картометрический метод; Mt=0,4	—
17	589992.43	2220877.88	картометрический метод; Mt=0,4	—
18	589981.43	2220878.19	картометрический метод; Mt=0,4	—
19	589968.75	2220871.54	картометрический метод; Mt=0,4	—
20	589963.53	2220863.70	картометрический метод; Mt=0,4	—
21	589966.74	2220853.60	картометрический метод; Mt=0,4	—
22	589994.77	2220818.81	картометрический метод; Mt=0,4	—
23	590003.25	2220800.58	картометрический метод; Mt=0,4	—
24	590020.80	2220767.08	картометрический метод; Mt=0,4	—
25	590039.62	2220742.56	картометрический метод; Mt=0,4	—
26	590049.10	2220724.29	картометрический метод; Mt=0,4	—
27	590062.78	2220712.91	картометрический метод; Mt=0,4	—
28	590074.57	2220705.57	картометрический метод; Mt=0,4	—
1	590085.57	2220705.26	картометрический метод; Mt=0,4	—
Часть № 2				

Челябинская область, Миасский городской округ, территориальная зона Т				
Обозначение характерных точек границ	Координаты, м		Метод определения координат и средняя квадратическая погрешность положения характерной точки (Mt), м	Описание обозначения точки
	X	Y		
1	2	3	4	5
29	580575.67	2236394.79	картометрический метод; Mt=0,4	—
30	580570.23	2236428.45	картометрический метод; Mt=0,4	—
31	580569.92	2236429.93	картометрический метод; Mt=0,4	—
32	580517.03	2236416.65	картометрический метод; Mt=0,4	—
33	580508.85	2236421.50	картометрический метод; Mt=0,4	—
34	580504.91	2236432.71	картометрический метод; Mt=0,4	—
35	580502.79	2236459.67	картометрический метод; Mt=0,4	—
36	580473.71	2236459.67	картометрический метод; Mt=0,4	—
37	580474.32	2236436.95	картометрический метод; Mt=0,4	—
38	580469.77	2236426.04	картометрический метод; Mt=0,4	—
39	580464.02	2236422.41	картометрический метод; Mt=0,4	—
40	580449.78	2236420.89	картометрический метод; Mt=0,4	—
41	580391.01	2236421.82	картометрический метод; Mt=0,4	—
42	580383.48	2236422.95	картометрический метод; Mt=0,4	—
43	580332.91	2236434.37	картометрический метод; Mt=0,4	—
44	580319.55	2236438.39	картометрический метод; Mt=0,4	—
45	580310.28	2236441.49	картометрический метод; Mt=0,4	—
46	580268.32	2236459.95	картометрический метод; Mt=0,4	—
47	580201.61	2236496.19	картометрический метод; Mt=0,4	—
48	580157.26	2236523.33	картометрический метод; Mt=0,4	—
49	579914.39	2236691.66	картометрический метод; Mt=0,4	—
50	579890.18	2236708.92	картометрический метод; Mt=0,4	—
51	579837.62	2236744.44	картометрический метод; Mt=0,4	—
52	579821.54	2236756.04	картометрический метод; Mt=0,4	—
53	579664.28	2236865.28	картометрический метод; Mt=0,4	—
54	579604.54	2236907.94	картометрический метод; Mt=0,4	—
55	579584.27	2236921.39	картометрический метод; Mt=0,4	—
56	579558.38	2236938.78	картометрический метод; Mt=0,4	—
57	579558.22	2236934.72	картометрический метод; Mt=0,4	—
58	579529.86	2236955.07	картометрический метод; Mt=0,4	—
59	579508.86	2236970.13	картометрический метод; Mt=0,4	—
60	579509.92	2236970.26	картометрический метод; Mt=0,4	—
61	579494.65	2236981.57	картометрический метод; Mt=0,4	—
62	579469.37	2236997.85	картометрический метод; Mt=0,4	—
63	579450.40	2237008.52	картометрический метод; Mt=0,4	—
64	579427.77	2237021.31	картометрический метод; Mt=0,4	—
65	579277.76	2237101.30	картометрический метод; Mt=0,4	—
66	579233.70	2237126.07	картометрический метод; Mt=0,4	—
67	579151.61	2237169.69	картометрический метод; Mt=0,4	—
68	579144.14	2237177.11	картометрический метод; Mt=0,4	—
69	579143.40	2237182.54	картометрический метод; Mt=0,4	—

Челябинская область, Миасский городской округ, территориальная зона Т				
Обозначение характерных точек границ	Координаты, м		Метод определения координат и средняя квадратическая погрешность положения характерной точки (Mt), м	Описание обозначения точки
	X	Y		
1	2	3	4	5
70	579150.71	2237189.51	картометрический метод; Mt=0,4	—
71	579184.84	2237212.33	картометрический метод; Mt=0,4	—
72	579169.40	2237221.70	картометрический метод; Mt=0,4	—
73	579132.58	2237203.78	картометрический метод; Mt=0,4	—
74	579121.86	2237199.68	картометрический метод; Mt=0,4	—
75	579111.00	2237198.96	картометрический метод; Mt=0,4	—
76	579092.15	2237209.58	картометрический метод; Mt=0,4	—
77	579059.27	2237236.11	картометрический метод; Mt=0,4	—
78	578972.77	2237326.84	картометрический метод; Mt=0,4	—
79	578961.10	2237340.86	картометрический метод; Mt=0,4	—
80	578942.64	2237372.06	картометрический метод; Mt=0,4	—
81	578890.50	2237498.47	картометрический метод; Mt=0,4	—
82	578864.18	2237564.40	картометрический метод; Mt=0,4	—
83	578850.50	2237606.72	картометрический метод; Mt=0,4	—
84	578846.58	2237618.05	картометрический метод; Mt=0,4	—
85	578831.23	2237662.34	картометрический метод; Mt=0,4	—
86	578807.79	2237730.52	картометрический метод; Mt=0,4	—
87	578780.64	2237813.33	картометрический метод; Mt=0,4	—
88	578750.49	2237899.91	картометрический метод; Mt=0,4	—
89	578716.67	2237994.00	картометрический метод; Mt=0,4	—
90	578687.92	2238057.23	картометрический метод; Mt=0,4	—
91	578666.11	2238127.94	картометрический метод; Mt=0,4	—
92	578664.83	2238139.38	картометрический метод; Mt=0,4	—
93	578673.16	2238148.06	картометрический метод; Mt=0,4	—
94	578693.04	2238156.53	картометрический метод; Mt=0,4	—
95	578706.03	2238162.73	картометрический метод; Mt=0,4	—
96	578718.28	2238163.42	картометрический метод; Mt=0,4	—
97	578725.39	2238160.60	картометрический метод; Mt=0,4	—
98	578835.06	2238090.44	картометрический метод; Mt=0,4	—
99	579006.84	2237971.67	картометрический метод; Mt=0,4	—
100	579027.82	2237957.33	картометрический метод; Mt=0,4	—
101	579054.50	2237938.93	картометрический метод; Mt=0,4	—
102	579179.81	2237851.80	картометрический метод; Mt=0,4	—
103	579207.49	2237833.42	картометрический метод; Mt=0,4	—
104	579252.03	2237800.95	картометрический метод; Mt=0,4	—
105	579274.34	2237781.72	картометрический метод; Mt=0,4	—
106	579278.25	2237776.79	картометрический метод; Mt=0,4	—
107	579280.22	2237779.43	картометрический метод; Mt=0,4	—
108	579290.10	2237792.76	картометрический метод; Mt=0,4	—
109	579288.20	2237794.58	картометрический метод; Mt=0,4	—
110	579264.71	2237815.50	картометрический метод; Mt=0,4	—

Челябинская область, Миасский городской округ, территориальная зона Т				
Обозначение характерных точек границ	Координаты, м		Метод определения координат и средняя квадратическая погрешность положения характерной точки (Mt), м	Описание обозначения точки
	X	Y		
1	2	3	4	5
111	579217.72	2237849.41	картометрический метод; Mt=0,4	—
112	579192.46	2237866.34	картометрический метод; Mt=0,4	—
113	579182.44	2237873.38	картометрический метод; Mt=0,4	—
114	579003.24	2237997.86	картометрический метод; Mt=0,4	—
115	578999.84	2238001.83	картометрический метод; Mt=0,4	—
116	578994.84	2238004.85	картометрический метод; Mt=0,4	—
117	578848.26	2238107.81	картометрический метод; Mt=0,4	—
118	578758.22	2238168.07	картометрический метод; Mt=0,4	—
119	578734.57	2238184.16	картометрический метод; Mt=0,4	—
120	578712.76	2238188.28	картометрический метод; Mt=0,4	—
121	578703.90	2238187.14	картометрический метод; Mt=0,4	—
122	578681.24	2238261.14	картометрический метод; Mt=0,4	—
123	578677.39	2238270.43	картометрический метод; Mt=0,4	—
124	578551.95	2238343.95	картометрический метод; Mt=0,4	—
125	578536.28	2238355.40	картометрический метод; Mt=0,4	—
126	578513.08	2238335.39	картометрический метод; Mt=0,4	—
127	578491.72	2238350.66	картометрический метод; Mt=0,4	—
128	578472.02	2238364.17	картометрический метод; Mt=0,4	—
129	578281.39	2238494.19	картометрический метод; Mt=0,4	—
130	578225.98	2238530.81	картометрический метод; Mt=0,4	—
131	577968.34	2238681.76	картометрический метод; Mt=0,4	—
132	577901.09	2238718.11	картометрический метод; Mt=0,4	—
133	577850.89	2238740.29	картометрический метод; Mt=0,4	—
134	577832.86	2238748.27	картометрический метод; Mt=0,4	—
135	577829.23	2238751.01	картометрический метод; Mt=0,4	—
136	577820.82	2238758.49	картометрический метод; Mt=0,4	—
137	577818.56	2238776.11	картометрический метод; Mt=0,4	—
138	577803.24	2238780.80	картометрический метод; Mt=0,4	—
139	577795.14	2238767.03	картометрический метод; Mt=0,4	—
140	577787.88	2238766.87	картометрический метод; Mt=0,4	—
141	577784.16	2238767.10	картометрический метод; Mt=0,4	—
142	577715.80	2238795.81	картометрический метод; Mt=0,4	—
143	577389.24	2238927.16	картометрический метод; Mt=0,4	—
144	577357.92	2238941.06	картометрический метод; Mt=0,4	—
145	577274.97	2238973.53	картометрический метод; Mt=0,4	—
146	577062.38	2239060.52	картометрический метод; Mt=0,4	—
147	576886.04	2239132.29	картометрический метод; Mt=0,4	—
148	576740.17	2239191.33	картометрический метод; Mt=0,4	—
149	576565.89	2239261.42	картометрический метод; Mt=0,4	—
150	576500.88	2239288.11	картометрический метод; Mt=0,4	—
151	576466.48	2239301.81	картометрический метод; Mt=0,4	—

Челябинская область, Миасский городской округ, территориальная зона Т				
Обозначение характерных точек границ	Координаты, м		Метод определения координат и средняя квадратическая погрешность положения характерной точки (Mt), м	Описание обозначения точки
	X	Y		
1	2	3	4	5
152	576299.14	2239369.25	картометрический метод; Mt=0,4	—
153	576249.25	2239388.92	картометрический метод; Mt=0,4	—
154	576026.03	2239476.93	картометрический метод; Mt=0,4	—
155	575933.45	2239511.45	картометрический метод; Mt=0,4	—
156	575732.56	2239590.66	картометрический метод; Mt=0,4	—
157	575611.45	2239639.54	картометрический метод; Mt=0,4	—
158	575581.61	2239651.58	картометрический метод; Mt=0,4	—
159	575557.67	2239661.78	картометрический метод; Mt=0,4	—
160	575532.24	2239676.33	картометрический метод; Mt=0,4	—
161	575508.98	2239691.79	картометрический метод; Mt=0,4	—
162	575331.47	2239832.85	картометрический метод; Mt=0,4	—
163	574812.53	2240220.83	картометрический метод; Mt=0,4	—
164	574757.01	2240263.25	картометрический метод; Mt=0,4	—
165	574698.77	2240308.65	картометрический метод; Mt=0,4	—
166	574654.15	2240342.14	картометрический метод; Mt=0,4	—
167	574385.17	2240545.50	картометрический метод; Mt=0,4	—
168	574344.53	2240576.40	картометрический метод; Mt=0,4	—
169	574295.65	2240606.37	картометрический метод; Mt=0,4	—
170	574293.34	2240607.08	картометрический метод; Mt=0,4	—
171	574289.57	2240610.09	картометрический метод; Mt=0,4	—
172	574287.33	2240615.03	картометрический метод; Mt=0,4	—
173	574287.38	2240619.78	картометрический метод; Mt=0,4	—
174	574270.30	2240624.39	картометрический метод; Mt=0,4	—
175	574268.42	2240622.85	картометрический метод; Mt=0,4	—
176	574264.57	2240621.08	картометрический метод; Mt=0,4	—
177	574259.63	2240620.44	картометрический метод; Mt=0,4	—
178	574250.95	2240623.66	картометрический метод; Mt=0,4	—
179	574187.06	2240643.87	картометрический метод; Mt=0,4	—
180	574153.73	2240652.86	картометрический метод; Mt=0,4	—
181	574076.32	2240667.81	картометрический метод; Mt=0,4	—
182	573917.62	2240689.59	картометрический метод; Mt=0,4	—
183	573652.41	2240725.81	картометрический метод; Mt=0,4	—
184	573630.72	2240732.41	картометрический метод; Mt=0,4	—
185	573213.83	2240798.11	картометрический метод; Mt=0,4	—
186	573165.13	2240807.72	картометрический метод; Mt=0,4	—
187	573074.41	2240885.71	картометрический метод; Mt=0,4	—
188	572940.38	2241009.47	картометрический метод; Mt=0,4	—
189	572925.29	2241023.90	картометрический метод; Mt=0,4	—
190	572897.79	2241059.67	картометрический метод; Mt=0,4	—
191	572861.67	2241090.68	картометрический метод; Mt=0,4	—
192	572857.26	2241093.81	картометрический метод; Mt=0,4	—

Челябинская область, Миасский городской округ, территориальная зона Т				
Обозначение характерных точек границ	Координаты, м		Метод определения координат и средняя квадратическая погрешность положения характерной точки (Mt), м	Описание обозначения точки
	X	Y		
1	2	3	4	5
193	572834.67	2241108.45	картометрический метод; Mt=0,4	—
194	572791.64	2241178.65	картометрический метод; Mt=0,4	—
195	572727.93	2241242.45	картометрический метод; Mt=0,4	—
196	572716.72	2241252.76	картометрический метод; Mt=0,4	—
197	572693.18	2241251.42	картометрический метод; Mt=0,4	—
198	572672.90	2241258.99	картометрический метод; Mt=0,4	—
199	572613.79	2241311.18	картометрический метод; Mt=0,4	—
200	572574.36	2241380.91	картометрический метод; Mt=0,4	—
201	572523.18	2241470.02	картометрический метод; Mt=0,4	—
202	572513.78	2241488.34	картометрический метод; Mt=0,4	—
203	572496.79	2241521.49	картометрический метод; Mt=0,4	—
204	572432.87	2241637.08	картометрический метод; Mt=0,4	—
205	572391.11	2241719.57	картометрический метод; Mt=0,4	—
206	572354.28	2241794.62	картометрический метод; Mt=0,4	—
207	572319.24	2241865.39	картометрический метод; Mt=0,4	—
208	572287.29	2241929.92	картометрический метод; Mt=0,4	—
209	572257.61	2241989.84	картометрический метод; Mt=0,4	—
210	572234.03	2242042.73	картометрический метод; Mt=0,4	—
211	572205.24	2242123.16	картометрический метод; Mt=0,4	—
212	572145.34	2242288.81	картометрический метод; Mt=0,4	—
213	572095.95	2242420.70	картометрический метод; Mt=0,4	—
214	572072.74	2242469.58	картометрический метод; Mt=0,4	—
215	572043.43	2242528.38	картометрический метод; Mt=0,4	—
216	572034.70	2242546.52	картометрический метод; Mt=0,4	—
217	572014.93	2242537.15	картометрический метод; Mt=0,4	—
218	572024.50	2242518.65	картометрический метод; Mt=0,4	—
219	572054.71	2242459.60	картометрический метод; Mt=0,4	—
220	572077.35	2242413.09	картометрический метод; Mt=0,4	—
221	572092.93	2242372.09	картометрический метод; Mt=0,4	—
222	572109.68	2242324.36	картометрический метод; Mt=0,4	—
223	572137.70	2242244.62	картометрический метод; Mt=0,4	—
224	572169.53	2242156.21	картометрический метод; Mt=0,4	—
225	572185.44	2242111.93	картометрический метод; Mt=0,4	—
226	572215.44	2242032.69	картометрический метод; Mt=0,4	—
227	572239.26	2241982.09	картометрический метод; Mt=0,4	—
228	572257.47	2241944.76	картометрический метод; Mt=0,4	—
229	572335.22	2241785.25	картометрический метод; Mt=0,4	—
230	572371.94	2241709.84	картометрический метод; Mt=0,4	—
231	572415.62	2241627.23	картометрический метод; Mt=0,4	—
232	572457.14	2241550.43	картометрический метод; Mt=0,4	—
233	572480.28	2241507.60	картометрический метод; Mt=0,4	—

Челябинская область, Миасский городской округ, территориальная зона Т				
Обозначение характерных точек границ	Координаты, м		Метод определения координат и средняя квадратическая погрешность положения характерной точки (Mt), м	Описание обозначения точки
	X	Y		
1	2	3	4	5
234	572507.11	2241459.73	картометрический метод; Mt=0,4	—
235	572558.38	2241368.14	картометрический метод; Mt=0,4	—
236	572598.38	2241298.48	картометрический метод; Mt=0,4	—
237	572633.41	2241237.60	картометрический метод; Mt=0,4	—
238	572657.54	2241196.01	картометрический метод; Mt=0,4	—
239	572668.32	2241177.53	картометрический метод; Mt=0,4	—
240	572685.02	2241151.69	картометрический метод; Mt=0,4	—
241	572721.94	2241108.51	картометрический метод; Mt=0,4	—
242	572876.66	2240953.23	картометрический метод; Mt=0,4	—
243	572943.02	2240890.90	картометрический метод; Mt=0,4	—
244	572974.28	2240864.42	картометрический метод; Mt=0,4	—
245	573013.68	2240843.07	картометрический метод; Mt=0,4	—
246	573037.92	2240831.50	картометрический метод; Mt=0,4	—
247	573070.49	2240815.95	картометрический метод; Mt=0,4	—
248	573078.40	2240809.55	картометрический метод; Mt=0,4	—
249	573082.52	2240800.49	картометрический метод; Mt=0,4	—
250	573079.67	2240790.03	картометрический метод; Mt=0,4	—
251	573098.88	2240785.06	картометрический метод; Mt=0,4	—
252	573104.52	2240792.54	картометрический метод; Mt=0,4	—
253	573111.28	2240797.69	картометрический метод; Mt=0,4	—
254	573119.71	2240797.36	картометрический метод; Mt=0,4	—
255	573161.09	2240787.71	картометрический метод; Mt=0,4	—
256	573209.86	2240777.72	картометрический метод; Mt=0,4	—
257	573625.46	2240710.96	картометрический метод; Mt=0,4	—
258	573648.15	2240704.36	картометрический метод; Mt=0,4	—
259	573914.57	2240667.50	картометрический метод; Mt=0,4	—
260	574072.53	2240646.15	картометрический метод; Mt=0,4	—
261	574150.26	2240630.84	картометрический метод; Mt=0,4	—
262	574183.99	2240621.85	картометрический метод; Mt=0,4	—
263	574276.41	2240591.19	картометрический метод; Mt=0,4	—
264	574331.37	2240556.95	картометрический метод; Mt=0,4	—
265	574372.95	2240526.52	картометрический метод; Mt=0,4	—
266	574643.47	2240320.81	картометрический метод; Mt=0,4	—
267	574646.67	2240311.19	картометрический метод; Mt=0,4	—
268	574641.85	2240299.90	картометрический метод; Mt=0,4	—
269	574657.34	2240284.05	картометрический метод; Mt=0,4	—
270	574662.02	2240291.93	картометрический метод; Mt=0,4	—
271	574672.46	2240294.67	картометрический метод; Mt=0,4	—
272	574683.02	2240289.69	картометрический метод; Mt=0,4	—
273	574760.31	2240231.75	картометрический метод; Mt=0,4	—
274	575278.94	2239841.92	картометрический метод; Mt=0,4	—

Челябинская область, Миасский городской округ, территориальная зона Т				
Обозначение характерных точек границ	Координаты, м		Метод определения координат и средняя квадратическая погрешность положения характерной точки (Mt), м	Описание обозначения точки
	X	Y		
1	2	3	4	5
275	575281.81	2239837.88	картометрический метод; Mt=0,4	—
276	575283.88	2239832.55	картометрический метод; Mt=0,4	—
277	575282.90	2239826.04	картометрический метод; Mt=0,4	—
278	575278.81	2239819.08	картометрический метод; Mt=0,4	—
279	575291.48	2239806.43	картометрический метод; Mt=0,4	—
280	575302.57	2239813.29	картометрический метод; Mt=0,4	—
281	575313.06	2239813.21	картометрический метод; Mt=0,4	—
282	575318.17	2239811.21	картометрический метод; Mt=0,4	—
283	575497.35	2239674.80	картометрический метод; Mt=0,4	—
284	575525.61	2239656.57	картометрический метод; Mt=0,4	—
285	575547.78	2239644.11	картометрический метод; Mt=0,4	—
286	575573.83	2239632.79	картометрический метод; Mt=0,4	—
287	575684.10	2239588.79	картометрический метод; Mt=0,4	—
288	575725.36	2239572.32	картометрический метод; Mt=0,4	—
289	575926.46	2239493.25	картометрический метод; Mt=0,4	—
290	576018.98	2239457.64	картометрический метод; Mt=0,4	—
291	576290.87	2239348.54	картометрический метод; Mt=0,4	—
292	576494.99	2239266.19	картометрический метод; Mt=0,4	—
293	576497.94	2239261.97	картометрический метод; Mt=0,4	—
294	576495.37	2239254.05	картометрический метод; Mt=0,4	—
295	576506.55	2239249.76	картометрический метод; Mt=0,4	—
296	576508.08	2239255.54	картометрический метод; Mt=0,4	—
297	576512.12	2239261.49	картометрический метод; Mt=0,4	—
298	576520.17	2239262.03	картометрический метод; Mt=0,4	—
299	576525.91	2239257.65	картометрический метод; Mt=0,4	—
300	576527.00	2239250.36	картометрический метод; Mt=0,4	—
301	576523.37	2239241.58	картометрический метод; Mt=0,4	—
302	576532.26	2239238.35	картометрический метод; Mt=0,4	—
303	576537.54	2239243.74	картометрический метод; Mt=0,4	—
304	576543.71	2239245.77	картометрический метод; Mt=0,4	—
305	576551.20	2239245.44	картометрический метод; Mt=0,4	—
306	576731.88	2239170.95	картометрический метод; Mt=0,4	—
307	576878.53	2239111.55	картометрический метод; Mt=0,4	—
308	577054.24	2239040.51	картометрический метод; Mt=0,4	—
309	577267.25	2238952.88	картометрический метод; Mt=0,4	—
310	577343.92	2238921.79	картометрический метод; Mt=0,4	—
311	577354.06	2238916.88	картометрический метод; Mt=0,4	—
312	577383.44	2238906.84	картометрический метод; Mt=0,4	—
313	577706.54	2238775.81	картометрический метод; Mt=0,4	—
314	577784.11	2238745.11	картометрический метод; Mt=0,4	—
315	577824.56	2238728.57	картометрический метод; Mt=0,4	—

Челябинская область, Миасский городской округ, территориальная зона Т				
Обозначение характерных точек границ	Координаты, м		Метод определения координат и средняя квадратическая погрешность положения характерной точки (Mt), м	Описание обозначения точки
	X	Y		
1	2	3	4	5
316	577835.21	2238723.88	картометрический метод; Mt=0,4	—
317	577891.36	2238699.16	картометрический метод; Mt=0,4	—
318	577958.13	2238663.60	картометрический метод; Mt=0,4	—
319	578212.67	2238514.96	картометрический метод; Mt=0,4	—
320	578269.21	2238478.97	картометрический метод; Mt=0,4	—
321	578460.69	2238347.75	картометрический метод; Mt=0,4	—
322	578497.80	2238319.85	картометрический метод; Mt=0,4	—
323	578520.55	2238299.19	картометрический метод; Mt=0,4	—
324	578550.78	2238265.87	картометрический метод; Mt=0,4	—
325	578580.02	2238225.90	картометрический метод; Mt=0,4	—
326	578617.51	2238165.72	картометрический метод; Mt=0,4	—
327	578636.79	2238123.79	картометрический метод; Mt=0,4	—
328	578667.96	2238049.26	картометрический метод; Mt=0,4	—
329	578694.23	2237985.85	картометрический метод; Mt=0,4	—
330	578728.79	2237891.58	картометрический метод; Mt=0,4	—
331	578758.15	2237806.53	картометрический метод; Mt=0,4	—
332	578789.21	2237706.07	картометрический метод; Mt=0,4	—
333	578805.82	2237658.64	картометрический метод; Mt=0,4	—
334	578818.41	2237622.19	картометрический метод; Mt=0,4	—
335	578819.87	2237615.87	картометрический метод; Mt=0,4	—
336	578819.27	2237610.38	картометрический метод; Mt=0,4	—
337	578818.00	2237608.27	картометрический метод; Mt=0,4	—
338	578816.14	2237605.18	картометрический метод; Mt=0,4	—
339	578811.43	2237601.93	картометрический метод; Mt=0,4	—
340	578739.48	2237576.22	картометрический метод; Mt=0,4	—
341	578638.81	2237540.24	картометрический метод; Mt=0,4	—
342	578357.45	2237439.28	картометрический метод; Mt=0,4	—
343	577857.21	2237275.73	картометрический метод; Mt=0,4	—
344	577800.61	2237255.22	картометрический метод; Mt=0,4	—
345	577768.64	2237236.90	картометрический метод; Mt=0,4	—
346	577746.11	2237222.79	картометрический метод; Mt=0,4	—
347	577400.94	2236925.72	картометрический метод; Mt=0,4	—
348	577205.41	2236755.87	картометрический метод; Mt=0,4	—
349	577194.30	2236746.23	картометрический метод; Mt=0,4	—
350	576916.43	2236509.36	картометрический метод; Mt=0,4	—
351	576837.19	2236440.35	картометрический метод; Mt=0,4	—
352	576767.52	2236381.72	картометрический метод; Mt=0,4	—
353	576698.40	2236324.97	картометрический метод; Mt=0,4	—
354	576629.45	2236265.59	картометрический метод; Mt=0,4	—
355	576570.67	2236216.68	картометрический метод; Mt=0,4	—
356	576514.21	2236172.04	картометрический метод; Mt=0,4	—

Челябинская область, Миасский городской округ, территориальная зона Т				
Обозначение характерных точек границ	Координаты, м		Метод определения координат и средняя квадратическая погрешность положения характерной точки (Mt), м	Описание обозначения точки
	X	Y		
1	2	3	4	5
357	576471.10	2236145.29	картометрический метод; Mt=0,4	—
358	576421.35	2236119.65	картометрический метод; Mt=0,4	—
359	576362.76	2236097.02	картометрический метод; Mt=0,4	—
360	576335.53	2236086.78	картометрический метод; Mt=0,4	—
361	576283.97	2236070.61	картометрический метод; Mt=0,4	—
362	576231.28	2236055.11	картометрический метод; Mt=0,4	—
363	576146.37	2236030.21	картометрический метод; Mt=0,4	—
364	575870.12	2235951.14	картометрический метод; Mt=0,4	—
365	575784.79	2235925.84	картометрический метод; Mt=0,4	—
366	575725.97	2235909.07	картометрический метод; Mt=0,4	—
367	575704.11	2235903.14	картометрический метод; Mt=0,4	—
368	575669.58	2235897.06	картометрический метод; Mt=0,4	—
369	575632.35	2235892.24	картометрический метод; Mt=0,4	—
370	575470.55	2235871.59	картометрический метод; Mt=0,4	—
371	575405.34	2235864.17	картометрический метод; Mt=0,4	—
372	575363.60	2235857.19	картометрический метод; Mt=0,4	—
373	575339.68	2235851.95	картометрический метод; Mt=0,4	—
374	575322.57	2235844.27	картометрический метод; Mt=0,4	—
375	575307.01	2235835.46	картометрический метод; Mt=0,4	—
376	575289.66	2235824.72	картометрический метод; Mt=0,4	—
377	575275.86	2235806.46	картометрический метод; Mt=0,4	—
378	575262.44	2235782.22	картометрический метод; Mt=0,4	—
379	575209.96	2235668.30	картометрический метод; Mt=0,4	—
380	575184.27	2235609.20	картометрический метод; Mt=0,4	—
381	575149.55	2235533.42	картометрический метод; Mt=0,4	—
382	575110.22	2235454.19	картометрический метод; Mt=0,4	—
383	575088.19	2235410.67	картометрический метод; Mt=0,4	—
384	575021.25	2235320.42	картометрический метод; Mt=0,4	—
385	574971.85	2235255.28	картометрический метод; Mt=0,4	—
386	574924.07	2235191.52	картометрический метод; Mt=0,4	—
387	574858.13	2235104.59	картометрический метод; Mt=0,4	—
388	574809.68	2235040.40	картометрический метод; Mt=0,4	—
389	574781.60	2235009.21	картометрический метод; Mt=0,4	—
390	574754.77	2234987.68	картометрический метод; Mt=0,4	—
391	574724.17	2234966.66	картометрический метод; Mt=0,4	—
392	574694.24	2234947.43	картометрический метод; Mt=0,4	—
393	574637.51	2234912.23	картометрический метод; Mt=0,4	—
394	574493.63	2234827.04	картометрический метод; Mt=0,4	—
395	574305.37	2234711.50	картометрический метод; Mt=0,4	—
396	574193.06	2234652.45	картометрический метод; Mt=0,4	—
397	574152.01	2234636.44	картометрический метод; Mt=0,4	—

Челябинская область, Миасский городской округ, территориальная зона Т				
Обозначение характерных точек границ	Координаты, м		Метод определения координат и средняя квадратическая погрешность положения характерной точки (Mt), м	Описание обозначения точки
	X	Y		
1	2	3	4	5
398	574094.47	2234615.42	картометрический метод; Mt=0,4	—
399	574032.20	2234591.56	картометрический метод; Mt=0,4	—
400	574027.26	2234592.04	картометрический метод; Mt=0,4	—
401	574022.05	2234596.54	картометрический метод; Mt=0,4	—
402	574002.06	2234584.95	картометрический метод; Mt=0,4	—
403	574000.84	2234578.39	картометрический метод; Mt=0,4	—
404	573997.65	2234574.16	картометрический метод; Mt=0,4	—
405	573945.88	2234542.66	картометрический метод; Mt=0,4	—
406	573865.43	2234496.20	картометрический метод; Mt=0,4	—
407	573841.19	2234482.47	картометрический метод; Mt=0,4	—
408	573785.03	2234451.06	картометрический метод; Mt=0,4	—
409	573743.89	2234430.20	картометрический метод; Mt=0,4	—
410	573703.03	2234410.22	картометрический метод; Mt=0,4	—
411	573666.72	2234393.92	картометрический метод; Mt=0,4	—
412	573600.12	2234370.88	картометрический метод; Mt=0,4	—
413	573379.38	2234298.17	картометрический метод; Mt=0,4	—
414	573359.06	2234291.48	картометрический метод; Mt=0,4	—
415	573256.30	2234246.83	картометрический метод; Mt=0,4	—
416	573023.94	2234112.22	картометрический метод; Mt=0,4	—
417	572924.11	2234055.45	картометрический метод; Mt=0,4	—
418	572733.07	2233946.47	картометрический метод; Mt=0,4	—
419	572641.02	2233893.95	картометрический метод; Mt=0,4	—
420	572477.23	2233800.06	картометрический метод; Mt=0,4	—
421	572351.66	2233726.95	картометрический метод; Mt=0,4	—
422	572320.57	2233782.73	картометрический метод; Mt=0,4	—
423	572345.36	2233796.48	картометрический метод; Mt=0,4	—
424	572342.87	2233800.89	картометрический метод; Mt=0,4	—
425	572318.10	2233787.18	картометрический метод; Mt=0,4	—
426	572299.76	2233820.33	картометрический метод; Mt=0,4	—
427	572315.74	2233830.09	картометрический метод; Mt=0,4	—
428	572276.53	2233894.31	картометрический метод; Mt=0,4	—
429	572322.36	2233922.29	картометрический метод; Mt=0,4	—
430	572310.07	2233951.14	картометрический метод; Mt=0,4	—
431	572222.75	2233908.54	картометрический метод; Mt=0,4	—
432	572218.16	2233905.74	картометрический метод; Mt=0,4	—
433	572171.63	2233981.94	картометрический метод; Mt=0,4	—
434	572536.07	2234204.47	картометрический метод; Mt=0,4	—
435	572520.44	2234230.07	картометрический метод; Mt=0,4	—
436	571490.63	2233601.28	картометрический метод; Mt=0,4	—
437	571506.26	2233575.67	картометрический метод; Mt=0,4	—
438	572165.65	2233978.29	картометрический метод; Mt=0,4	—

Челябинская область, Миасский городской округ, территориальная зона Т				
Обозначение характерных точек границ	Координаты, м		Метод определения координат и средняя квадратическая погрешность положения характерной точки (Mt), м	Описание обозначения точки
	X	Y		
1	2	3	4	5
439	572212.18	2233902.09	картометрический метод; Mt=0,4	—
440	572178.61	2233881.59	картометрический метод; Mt=0,4	—
441	572191.19	2233860.99	картометрический метод; Mt=0,4	—
442	572205.69	2233869.79	картометрический метод; Mt=0,4	—
443	572248.84	2233799.11	картометрический метод; Mt=0,4	—
444	572284.58	2233820.94	картометрический метод; Mt=0,4	—
445	572300.01	2233795.62	картометрический метод; Mt=0,4	—
446	572305.74	2233799.12	картометрический метод; Mt=0,4	—
447	572346.81	2233724.13	картометрический метод; Mt=0,4	—
448	572216.68	2233650.50	картометрический метод; Mt=0,4	—
449	572130.00	2233600.60	картометрический метод; Mt=0,4	—
450	572043.80	2233549.89	картометрический метод; Mt=0,4	—
451	571954.01	2233498.49	картометрический метод; Mt=0,4	—
452	571831.40	2233428.06	картометрический метод; Mt=0,4	—
453	571725.51	2233367.23	картометрический метод; Mt=0,4	—
454	571663.31	2233331.56	картометрический метод; Mt=0,4	—
455	571575.71	2233281.34	картометрический метод; Mt=0,4	—
456	571522.58	2233250.87	картометрический метод; Mt=0,4	—
457	571477.02	2233222.81	картометрический метод; Mt=0,4	—
458	571391.41	2233162.29	картометрический метод; Mt=0,4	—
459	571008.91	2232871.21	картометрический метод; Mt=0,4	—
460	570964.92	2232836.29	картометрический метод; Mt=0,4	—
461	570922.43	2232805.45	картометрический метод; Mt=0,4	—
462	570915.31	2232802.22	картометрический метод; Mt=0,4	—
463	570906.43	2232806.86	картометрический метод; Mt=0,4	—
464	570901.32	2232815.82	картометрический метод; Mt=0,4	—
465	570886.43	2232799.79	картометрический метод; Mt=0,4	—
466	570889.34	2232788.95	картометрический метод; Mt=0,4	—
467	570885.72	2232781.45	картометрический метод; Mt=0,4	—
468	570859.93	2232770.93	картометрический метод; Mt=0,4	—
469	570815.79	2232756.05	картометрический метод; Mt=0,4	—
470	570651.49	2232703.89	картометрический метод; Mt=0,4	—
471	570497.67	2232657.43	картометрический метод; Mt=0,4	—
472	570263.68	2232587.87	картометрический метод; Mt=0,4	—
473	570140.34	2232553.60	картометрический метод; Mt=0,4	—
474	570083.78	2232544.93	картометрический метод; Mt=0,4	—
475	570034.26	2232544.52	картометрический метод; Mt=0,4	—
476	569971.01	2232551.45	картометрический метод; Mt=0,4	—
477	569863.43	2232569.73	картометрический метод; Mt=0,4	—
478	569827.89	2232573.07	картометрический метод; Mt=0,4	—
479	569762.98	2232581.22	картометрический метод; Mt=0,4	—

Челябинская область, Миасский городской округ, территориальная зона Т				
Обозначение характерных точек границ	Координаты, м		Метод определения координат и средняя квадратическая погрешность положения характерной точки (Mt), м	Описание обозначения точки
	X	Y		
1	2	3	4	5
480	569687.75	2232591.10	картометрический метод; Mt=0,4	—
481	569658.82	2232595.28	картометрический метод; Mt=0,4	—
482	569525.91	2232614.00	картометрический метод; Mt=0,4	—
483	569486.08	2232618.74	картометрический метод; Mt=0,4	—
484	569351.02	2232636.89	картометрический метод; Mt=0,4	—
485	569258.40	2232648.95	картометрический метод; Mt=0,4	—
486	569100.94	2232670.07	картометрический метод; Mt=0,4	—
487	568970.72	2232687.91	картометрический метод; Mt=0,4	—
488	568896.27	2232698.05	картометрический метод; Mt=0,4	—
489	568825.48	2232708.09	картометрический метод; Mt=0,4	—
490	568758.85	2232714.66	картометрический метод; Mt=0,4	—
491	568729.42	2232718.23	картометрический метод; Mt=0,4	—
492	568377.33	2232764.60	картометрический метод; Mt=0,4	—
493	568348.51	2232768.23	картометрический метод; Mt=0,4	—
494	568326.10	2232771.81	картометрический метод; Mt=0,4	—
495	568291.77	2232775.30	картометрический метод; Mt=0,4	—
496	568289.30	2232761.86	картометрический метод; Mt=0,4	—
497	568306.07	2232754.24	картометрический метод; Mt=0,4	—
498	568296.46	2232741.41	картометрический метод; Mt=0,4	—
499	568267.46	2232709.25	картометрический метод; Mt=0,4	—
500	568247.30	2232652.35	картометрический метод; Mt=0,4	—
501	568242.61	2232627.83	картометрический метод; Mt=0,4	—
502	568176.46	2232620.27	картометрический метод; Mt=0,4	—
503	568179.43	2232595.40	картометрический метод; Mt=0,4	—
504	568077.23	2232583.21	картометрический метод; Mt=0,4	—
505	567829.76	2232553.69	картометрический метод; Mt=0,4	—
506	567829.11	2232560.42	картометрический метод; Mt=0,4	—
507	567687.11	2232544.31	картометрический метод; Mt=0,4	—
508	567688.40	2232536.70	картометрический метод; Mt=0,4	—
509	567424.17	2232505.60	картометрический метод; Mt=0,4	—
510	567277.09	2232487.77	картометрический метод; Mt=0,4	—
511	567276.04	2232496.55	картометрический метод; Mt=0,4	—
512	566866.78	2232448.70	картометрический метод; Mt=0,4	—
513	566802.08	2232441.03	картометрический метод; Mt=0,4	—
514	566718.59	2232429.66	картометрический метод; Mt=0,4	—
515	566678.60	2232421.73	картометрический метод; Mt=0,4	—
516	566635.33	2232413.14	картометрический метод; Mt=0,4	—
517	566637.73	2232403.29	картометрический метод; Mt=0,4	—
518	566590.62	2232390.26	картометрический метод; Mt=0,4	—
519	566527.16	2232367.54	картометрический метод; Mt=0,4	—
520	566467.17	2232339.94	картометрический метод; Mt=0,4	—

Челябинская область, Миасский городской округ, территориальная зона Т				
Обозначение характерных точек границ	Координаты, м		Метод определения координат и средняя квадратическая погрешность положения характерной точки (Mt), м	Описание обозначения точки
	X	Y		
1	2	3	4	5
521	566433.92	2232322.41	картометрический метод; Mt=0,4	—
522	566389.58	2232296.34	картометрический метод; Mt=0,4	—
523	566361.60	2232337.84	картометрический метод; Mt=0,4	—
524	566315.20	2232305.40	картометрический метод; Mt=0,4	—
525	566265.23	2232265.61	картометрический метод; Mt=0,4	—
526	566281.40	2232246.35	картометрический метод; Mt=0,4	—
527	566207.88	2232175.08	картометрический метод; Mt=0,4	—
528	566218.23	2232163.99	картометрический метод; Mt=0,4	—
529	566055.93	2231966.27	картометрический метод; Mt=0,4	—
530	566071.35	2231953.60	картометрический метод; Mt=0,4	—
531	566012.14	2231884.69	картометрический метод; Mt=0,4	—
532	565952.77	2231828.03	картометрический метод; Mt=0,4	—
533	565939.28	2231842.16	картометрический метод; Mt=0,4	—
534	565863.44	2231785.47	картометрический метод; Mt=0,4	—
535	565773.96	2231734.21	картометрический метод; Mt=0,4	—
536	565707.62	2231706.44	картометрический метод; Mt=0,4	—
537	565626.37	2231681.52	картометрический метод; Mt=0,4	—
538	565523.37	2231662.73	картометрический метод; Mt=0,4	—
539	565418.61	2231649.41	картометрический метод; Mt=0,4	—
540	565350.17	2231637.94	картометрический метод; Mt=0,4	—
541	565352.48	2231618.11	картометрический метод; Mt=0,4	—
542	565138.41	2231595.20	картометрический метод; Mt=0,4	—
543	565080.62	2231587.43	картометрический метод; Mt=0,4	—
544	565078.14	2231597.19	картометрический метод; Mt=0,4	—
545	565029.08	2231591.48	картометрический метод; Mt=0,4	—
546	564965.57	2231583.98	картометрический метод; Mt=0,4	—
547	564966.80	2231574.01	картометрический метод; Mt=0,4	—
548	564792.43	2231552.50	картометрический метод; Mt=0,4	—
549	564787.56	2231572.02	картометрический метод; Mt=0,4	—
550	564628.26	2231551.63	картометрический метод; Mt=0,4	—
551	564551.04	2231542.64	картометрический метод; Mt=0,4	—
552	564549.55	2231552.31	картометрический метод; Mt=0,4	—
553	564480.12	2231543.62	картометрический метод; Mt=0,4	—
554	564389.19	2231531.71	картометрический метод; Mt=0,4	—
555	564302.03	2231522.24	картометрический метод; Mt=0,4	—
556	564251.26	2231517.36	картометрический метод; Mt=0,4	—
557	564251.79	2231511.19	картометрический метод; Mt=0,4	—
558	564214.91	2231508.74	картометрический метод; Mt=0,4	—
559	564161.53	2231503.09	картометрический метод; Mt=0,4	—
560	564119.14	2231497.03	картометрический метод; Mt=0,4	—
561	564045.79	2231487.86	картометрический метод; Mt=0,4	—

Челябинская область, Миасский городской округ, территориальная зона Т				
Обозначение характерных точек границ	Координаты, м		Метод определения координат и средняя квадратическая погрешность положения характерной точки (Mt), м	Описание обозначения точки
	X	Y		
1	2	3	4	5
562	563978.51	2231479.42	картометрический метод; Mt=0,4	—
563	563957.91	2231476.33	картометрический метод; Mt=0,4	—
564	563898.58	2231463.33	картометрический метод; Mt=0,4	—
565	563818.06	2231439.30	картометрический метод; Mt=0,4	—
566	563757.32	2231413.52	картометрический метод; Mt=0,4	—
567	563693.39	2231379.57	картометрический метод; Mt=0,4	—
568	563635.40	2231342.64	картометрический метод; Mt=0,4	—
569	563597.00	2231314.09	картометрический метод; Mt=0,4	—
570	563549.05	2231273.75	картометрический метод; Mt=0,4	—
571	563514.27	2231227.53	картометрический метод; Mt=0,4	—
572	563474.52	2231173.63	картометрический метод; Mt=0,4	—
573	563441.05	2231126.89	картометрический метод; Mt=0,4	—
574	563393.74	2231028.26	картометрический метод; Mt=0,4	—
575	563411.22	2231025.61	картометрический метод; Mt=0,4	—
576	563415.52	2231024.56	картометрический метод; Mt=0,4	—
577	563449.27	2231016.31	картометрический метод; Mt=0,4	—
578	563512.39	2231101.63	картометрический метод; Mt=0,4	—
579	563543.64	2231140.96	картометрический метод; Mt=0,4	—
580	563573.13	2231173.33	картометрический метод; Mt=0,4	—
581	563597.14	2231199.05	картометрический метод; Mt=0,4	—
582	563647.50	2231233.28	картометрический метод; Mt=0,4	—
583	563695.43	2231265.32	картометрический метод; Mt=0,4	—
584	563732.74	2231287.98	картометрический метод; Mt=0,4	—
585	563765.13	2231307.87	картометрический метод; Mt=0,4	—
586	563840.06	2231348.57	картометрический метод; Mt=0,4	—
587	563874.19	2231365.74	картометрический метод; Mt=0,4	—
588	563925.34	2231374.45	картометрический метод; Mt=0,4	—
589	563971.36	2231382.28	картометрический метод; Mt=0,4	—
590	564037.91	2231391.61	картометрический метод; Mt=0,4	—
591	564132.99	2231408.11	картометрический метод; Mt=0,4	—
592	564164.23	2231411.78	картометрический метод; Mt=0,4	—
593	564239.39	2231424.11	картометрический метод; Mt=0,4	—
594	564260.25	2231427.53	картометрический метод; Mt=0,4	—
595	564261.96	2231416.43	картометрический метод; Mt=0,4	—
596	564316.60	2231421.80	картометрический метод; Mt=0,4	—
597	564319.43	2231391.92	картометрический метод; Mt=0,4	—
598	564415.89	2231403.67	картометрический метод; Mt=0,4	—
599	564413.07	2231433.56	картометрический метод; Mt=0,4	—
600	564462.79	2231439.67	картометрический метод; Mt=0,4	—
601	564491.05	2231442.77	картометрический метод; Mt=0,4	—
602	564558.06	2231451.53	картометрический метод; Mt=0,4	—

Челябинская область, Миасский городской округ, территориальная зона Т				
Обозначение характерных точек границ	Координаты, м		Метод определения координат и средняя квадратическая погрешность положения характерной точки (Mt), м	Описание обозначения точки
	X	Y		
1	2	3	4	5
603	564556.69	2231461.33	картометрический метод; Mt=0,4	—
604	564615.78	2231468.58	картометрический метод; Mt=0,4	—
605	564798.12	2231491.25	картометрический метод; Mt=0,4	—
606	564797.02	2231499.72	картометрический метод; Mt=0,4	—
607	564851.12	2231505.29	картометрический метод; Mt=0,4	—
608	564891.56	2231509.45	картометрический метод; Mt=0,4	—
609	564974.75	2231520.06	картометрический метод; Mt=0,4	—
610	565030.54	2231526.86	картометрический метод; Mt=0,4	—
611	565081.87	2231533.11	картометрический метод; Mt=0,4	—
612	565145.32	2231540.29	картометрический метод; Mt=0,4	—
613	565252.96	2231553.35	картометрический метод; Mt=0,4	—
614	565364.37	2231568.01	картометрический метод; Mt=0,4	—
615	565365.78	2231557.92	картометрический метод; Mt=0,4	—
616	565419.39	2231567.93	картометрический метод; Mt=0,4	—
617	565533.70	2231582.01	картометрический метод; Mt=0,4	—
618	565646.22	2231602.58	картометрический метод; Mt=0,4	—
619	565654.05	2231605.00	картометрический метод; Mt=0,4	—
620	565739.17	2231631.30	картометрический метод; Mt=0,4	—
621	565811.21	2231661.81	картометрический метод; Mt=0,4	—
622	565889.03	2231706.79	картометрический метод; Mt=0,4	—
623	565912.29	2231720.23	картометрический метод; Mt=0,4	—
624	565991.33	2231779.83	картометрический метод; Mt=0,4	—
625	565984.32	2231787.14	картометрический метод; Mt=0,4	—
626	566053.39	2231852.74	картометрический метод; Mt=0,4	—
627	566078.80	2231884.06	картометрический метод; Mt=0,4	—
628	566110.76	2231923.45	картометрический метод; Mt=0,4	—
629	566113.48	2231921.16	картометрический метод; Mt=0,4	—
630	566119.90	2231915.75	картометрический метод; Mt=0,4	—
631	566278.08	2232108.88	картометрический метод; Mt=0,4	—
632	566289.37	2232099.00	картометрический метод; Mt=0,4	—
633	566354.92	2232162.69	картометрический метод; Mt=0,4	—
634	566343.93	2232176.33	картометрический метод; Mt=0,4	—
635	566382.19	2232202.32	картометрический метод; Mt=0,4	—
636	566420.83	2232228.56	картометрический метод; Mt=0,4	—
637	566447.62	2232245.40	картометрический метод; Mt=0,4	—
638	566470.90	2232260.03	картометрический метод; Mt=0,4	—
639	566513.99	2232279.13	картометрический метод; Mt=0,4	—
640	566539.13	2232289.49	картометрический метод; Mt=0,4	—
641	566572.93	2232303.37	картометрический метод; Mt=0,4	—
642	566626.24	2232323.28	картометрический метод; Mt=0,4	—
643	566659.61	2232335.19	картометрический метод; Mt=0,4	—

Челябинская область, Миасский городской округ, территориальная зона Т				
Обозначение характерных точек границ	Координаты, м		Метод определения координат и средняя квадратическая погрешность положения характерной точки (Mt), м	Описание обозначения точки
	X	Y		
1	2	3	4	5
644	566697.56	2232342.64	картометрический метод; Mt=0,4	—
645	566734.34	2232349.87	картометрический метод; Mt=0,4	—
646	566811.61	2232360.10	картометрический метод; Mt=0,4	—
647	566881.63	2232368.27	картометрический метод; Mt=0,4	—
648	567283.33	2232415.18	картометрический метод; Mt=0,4	—
649	567281.99	2232425.95	картометрический метод; Mt=0,4	—
650	567428.06	2232444.32	картометрический метод; Mt=0,4	—
651	567426.22	2232459.40	картометрический метод; Mt=0,4	—
652	567694.69	2232490.62	картометрический метод; Mt=0,4	—
653	567698.04	2232465.84	картометрический метод; Mt=0,4	—
654	567836.48	2232482.48	картометрический метод; Mt=0,4	—
655	567833.73	2232507.33	картометрический метод; Mt=0,4	—
656	568080.56	2232536.26	картометрический метод; Mt=0,4	—
657	568141.10	2232543.36	картометрический метод; Mt=0,4	—
658	568145.99	2232503.65	картометрический метод; Mt=0,4	—
659	568190.62	2232509.68	картометрический метод; Mt=0,4	—
660	568194.45	2232484.95	картометрический метод; Mt=0,4	—
661	568214.04	2232487.38	картометрический метод; Mt=0,4	—
662	568210.98	2232474.69	картометрический метод; Mt=0,4	—
663	568200.77	2232443.68	картометрический метод; Mt=0,4	—
664	568191.98	2232418.36	картометрический метод; Mt=0,4	—
665	568166.38	2232369.28	картометрический метод; Mt=0,4	—
666	568143.45	2232343.53	картометрический метод; Mt=0,4	—
667	568119.91	2232324.14	картометрический метод; Mt=0,4	—
668	568072.64	2232296.06	картометрический метод; Mt=0,4	—
669	568054.53	2232286.93	картометрический метод; Mt=0,4	—
670	568014.42	2232267.29	картометрический метод; Mt=0,4	—
671	567915.00	2232216.53	картометрический метод; Mt=0,4	—
672	567728.47	2232121.90	картометрический метод; Mt=0,4	—
673	567661.21	2232088.15	картометрический метод; Mt=0,4	—
674	567603.52	2232059.18	картометрический метод; Mt=0,4	—
675	567359.40	2231936.09	картометрический метод; Mt=0,4	—
676	567284.11	2231897.97	картометрический метод; Mt=0,4	—
677	567188.10	2231848.55	картометрический метод; Mt=0,4	—
678	566951.40	2231730.67	картометрический метод; Mt=0,4	—
679	566817.78	2231662.31	картометрический метод; Mt=0,4	—
680	566689.18	2231599.05	картометрический метод; Mt=0,4	—
681	566684.22	2231596.67	картометрический метод; Mt=0,4	—
682	566671.18	2231590.39	картометрический метод; Mt=0,4	—
683	566640.75	2231577.70	картометрический метод; Mt=0,4	—
684	566438.46	2231506.77	картометрический метод; Mt=0,4	—

Челябинская область, Миасский городской округ, территориальная зона Т				
Обозначение характерных точек границ	Координаты, м		Метод определения координат и средняя квадратическая погрешность положения характерной точки (Mt), м	Описание обозначения точки
	X	Y		
1	2	3	4	5
685	566375.30	2231486.49	картометрический метод; Mt=0,4	—
686	566354.04	2231480.97	картометрический метод; Mt=0,4	—
687	566316.65	2231470.18	картометрический метод; Mt=0,4	—
688	566264.18	2231449.43	картометрический метод; Mt=0,4	—
689	566248.73	2231442.43	картометрический метод; Mt=0,4	—
690	566050.05	2231373.52	картометрический метод; Mt=0,4	—
691	565938.15	2231333.76	картометрический метод; Mt=0,4	—
692	565874.54	2231307.69	картометрический метод; Mt=0,4	—
693	565712.76	2231241.38	картометрический метод; Mt=0,4	—
694	565649.26	2231216.56	картометрический метод; Mt=0,4	—
695	565386.60	2231110.44	картометрический метод; Mt=0,4	—
696	565337.15	2231092.17	картометрический метод; Mt=0,4	—
697	565309.64	2231082.56	картометрический метод; Mt=0,4	—
698	565285.97	2231074.15	картометрический метод; Mt=0,4	—
699	565257.74	2231064.81	картометрический метод; Mt=0,4	—
700	565240.71	2231057.32	картометрический метод; Mt=0,4	—
701	565206.87	2231038.42	картометрический метод; Mt=0,4	—
702	565145.53	2231013.99	картометрический метод; Mt=0,4	—
703	564883.86	2230909.42	картометрический метод; Mt=0,4	—
704	564733.64	2230852.50	картометрический метод; Mt=0,4	—
705	564674.32	2230831.78	картометрический метод; Mt=0,4	—
706	564629.89	2230820.14	картометрический метод; Mt=0,4	—
707	564576.71	2230818.34	картометрический метод; Mt=0,4	—
708	564522.28	2230816.50	картометрический метод; Mt=0,4	—
709	564483.04	2230808.06	картометрический метод; Mt=0,4	—
710	564424.67	2230782.17	картометрический метод; Mt=0,4	—
711	564415.99	2230777.29	картометрический метод; Mt=0,4	—
712	564364.50	2230749.86	картометрический метод; Mt=0,4	—
713	564316.09	2230731.40	картометрический метод; Mt=0,4	—
714	564152.65	2230656.34	картометрический метод; Mt=0,4	—
715	564161.48	2230638.91	картометрический метод; Mt=0,4	—
716	564324.38	2230712.25	картометрический метод; Mt=0,4	—
717	564370.71	2230731.09	картометрический метод; Mt=0,4	—
718	564374.60	2230732.98	картометрический метод; Mt=0,4	—
719	564411.60	2230752.63	картометрический метод; Mt=0,4	—
720	564489.70	2230788.09	картометрический метод; Mt=0,4	—
721	564524.81	2230795.76	картометрический метод; Mt=0,4	—
722	564632.91	2230798.70	картометрический метод; Mt=0,4	—
723	564680.16	2230810.80	картометрический метод; Mt=0,4	—
724	564739.01	2230832.37	картометрический метод; Mt=0,4	—
725	564890.84	2230889.64	картометрический метод; Mt=0,4	—

Челябинская область, Миасский городской округ, территориальная зона Т				
Обозначение характерных точек границ	Координаты, м		Метод определения координат и средняя квадратическая погрешность положения характерной точки (Mt), м	Описание обозначения точки
	X	Y		
1	2	3	4	5
726	565153.98	2230992.39	картометрический метод; Mt=0,4	—
727	565212.96	2231013.74	картометрический метод; Mt=0,4	—
728	565230.82	2231021.61	картометрический метод; Mt=0,4	—
729	565257.22	2231033.49	картометрический метод; Mt=0,4	—
730	565295.36	2231050.84	картометрический метод; Mt=0,4	—
731	565395.81	2231090.21	картометрический метод; Mt=0,4	—
732	565657.00	2231197.07	картометрический метод; Mt=0,4	—
733	565882.41	2231289.84	картометрический метод; Mt=0,4	—
734	565945.26	2231313.65	картометрический метод; Mt=0,4	—
735	566057.07	2231353.78	картометрический метод; Mt=0,4	—
736	566201.92	2231402.95	картометрический метод; Mt=0,4	—
737	566227.45	2231406.04	картометрический метод; Mt=0,4	—
738	566269.09	2231421.94	картометрический метод; Mt=0,4	—
739	566279.24	2231408.12	картометрический метод; Mt=0,4	—
740	566290.42	2231413.11	картометрический метод; Mt=0,4	—
741	566287.26	2231428.95	картометрический метод; Mt=0,4	—
742	566314.69	2231438.29	картометрический метод; Mt=0,4	—
743	566343.62	2231451.30	картометрический метод; Mt=0,4	—
744	566445.62	2231485.35	картометрический метод; Mt=0,4	—
745	566648.89	2231556.09	картометрический метод; Mt=0,4	—
746	566679.40	2231569.13	картометрический метод; Mt=0,4	—
747	566697.39	2231576.88	картометрический метод; Mt=0,4	—
748	566698.53	2231577.37	картометрический метод; Mt=0,4	—
749	566838.47	2231643.59	картометрический метод; Mt=0,4	—
750	566975.75	2231711.94	картометрический метод; Mt=0,4	—
751	567198.57	2231825.87	картометрический метод; Mt=0,4	—
752	567369.65	2231916.30	картометрический метод; Mt=0,4	—
753	567613.58	2232039.91	картометрический метод; Mt=0,4	—
754	567774.56	2232124.01	картометрический метод; Mt=0,4	—
755	567783.75	2232130.42	картометрический метод; Mt=0,4	—
756	567844.10	2232160.56	картометрический метод; Mt=0,4	—
757	567844.04	2232161.32	картометрический метод; Mt=0,4	—
758	567846.94	2232161.98	картометрический метод; Mt=0,4	—
759	567881.18	2232179.07	картометрический метод; Mt=0,4	—
760	567885.43	2232181.70	картометрический метод; Mt=0,4	—
761	567924.65	2232196.17	картометрический метод; Mt=0,4	—
762	568024.82	2232246.88	картометрический метод; Mt=0,4	—
763	568083.53	2232277.22	картометрический метод; Mt=0,4	—
764	568133.91	2232306.45	картометрический метод; Mt=0,4	—
765	568146.43	2232314.86	картометрический метод; Mt=0,4	—
766	568160.11	2232327.08	картометрический метод; Mt=0,4	—

Челябинская область, Миасский городской округ, территориальная зона Т				
Обозначение характерных точек границ	Координаты, м		Метод определения координат и средняя квадратическая погрешность положения характерной точки (Mt), м	Описание обозначения точки
	X	Y		
1	2	3	4	5
767	568192.60	2232360.42	картометрический метод; Mt=0,4	—
768	568208.81	2232402.17	картометрический метод; Mt=0,4	—
769	568209.77	2232406.75	картометрический метод; Mt=0,4	—
770	568218.50	2232432.76	картометрический метод; Mt=0,4	—
771	568231.15	2232471.28	картометрический метод; Mt=0,4	—
772	568235.83	2232489.98	картометрический метод; Mt=0,4	—
773	568261.37	2232492.68	картометрический метод; Mt=0,4	—
774	568258.21	2232547.90	картометрический метод; Mt=0,4	—
775	568453.87	2232571.25	картометрический метод; Mt=0,4	—
776	568460.04	2232514.21	картометрический метод; Mt=0,4	—
777	568898.97	2232546.87	картометрический метод; Mt=0,4	—
778	568939.25	2232549.85	картометрический метод; Mt=0,4	—
779	569027.50	2232562.52	картометрический метод; Mt=0,4	—
780	569079.70	2232569.88	картометрический метод; Mt=0,4	—
781	569079.70	2232569.88	картометрический метод; Mt=0,4	—
782	569094.58	2232571.98	картометрический метод; Mt=0,4	—
783	569217.21	2232531.38	картометрический метод; Mt=0,4	—
784	569288.78	2232494.15	картометрический метод; Mt=0,4	—
785	569304.38	2232472.72	картометрический метод; Mt=0,4	—
786	569501.16	2232383.28	картометрический метод; Mt=0,4	—
787	569494.58	2232369.80	картометрический метод; Mt=0,4	—
788	569586.74	2232327.38	картометрический метод; Mt=0,4	—
789	569593.41	2232341.10	картометрический метод; Mt=0,4	—
790	569782.32	2232254.81	картометрический метод; Mt=0,4	—
791	569786.56	2232263.72	картометрический метод; Mt=0,4	—
792	569916.05	2232205.14	картометрический метод; Mt=0,4	—
793	569918.42	2232209.91	картометрический метод; Mt=0,4	—
794	569999.17	2232170.46	картометрический метод; Mt=0,4	—
795	570081.21	2232130.37	картометрический метод; Mt=0,4	—
796	570077.65	2232121.03	картометрический метод; Mt=0,4	—
797	570145.54	2232094.90	картометрический метод; Mt=0,4	—
798	570259.60	2232062.31	картометрический метод; Mt=0,4	—
799	570348.34	2232042.40	картометрический метод; Mt=0,4	—
800	570350.61	2232052.72	картометрический метод; Mt=0,4	—
801	570676.77	2231980.51	картометрический метод; Mt=0,4	—
802	570709.61	2231973.24	картометрический метод; Mt=0,4	—
803	570778.54	2232036.52	картометрический метод; Mt=0,4	—
804	570729.96	2232040.75	картометрический метод; Mt=0,4	—
805	570438.27	2232100.72	картометрический метод; Mt=0,4	—
806	570369.13	2232117.57	картометрический метод; Mt=0,4	—
807	570327.25	2232127.48	картометрический метод; Mt=0,4	—

Челябинская область, Миасский городской округ, территориальная зона Т				
Обозначение характерных точек границ	Координаты, м		Метод определения координат и средняя квадратическая погрешность положения характерной точки (Mt), м	Описание обозначения точки
	X	Y		
1	2	3	4	5
808	570276.69	2232138.88	картометрический метод; Mt=0,4	—
809	570168.15	2232169.12	картометрический метод; Mt=0,4	—
810	570103.72	2232193.90	картометрический метод; Mt=0,4	—
811	570100.25	2232184.73	картометрический метод; Mt=0,4	—
812	569988.43	2232238.47	картометрический метод; Mt=0,4	—
813	569942.35	2232260.73	картометрический метод; Mt=0,4	—
814	569813.17	2232318.29	картометрический метод; Mt=0,4	—
815	569817.93	2232327.94	картометрический метод; Mt=0,4	—
816	569628.66	2232414.59	картометрический метод; Mt=0,4	—
817	569634.87	2232428.25	картометрический метод; Mt=0,4	—
818	569539.85	2232471.69	картометрический метод; Mt=0,4	—
819	569532.02	2232458.73	картометрический метод; Mt=0,4	—
820	569272.42	2232576.77	картометрический метод; Mt=0,4	—
821	569184.07	2232613.36	картометрический метод; Mt=0,4	—
822	569147.51	2232626.01	картометрический метод; Mt=0,4	—
823	569145.78	2232621.58	картометрический метод; Mt=0,4	—
824	569080.39	2232645.20	картометрический метод; Mt=0,4	—
825	568996.97	2232664.13	картометрический метод; Mt=0,4	—
826	568997.13	2232664.84	картометрический метод; Mt=0,4	—
827	569098.05	2232649.77	картометрический метод; Mt=0,4	—
828	569256.06	2232629.92	картометрический метод; Mt=0,4	—
829	569348.55	2232617.96	картометрический метод; Mt=0,4	—
830	569483.52	2232599.84	картометрический метод; Mt=0,4	—
831	569656.81	2232574.98	картометрический метод; Mt=0,4	—
832	569698.38	2232569.66	картометрический метод; Mt=0,4	—
833	569826.89	2232553.21	картометрический метод; Mt=0,4	—
834	569962.85	2232534.26	картометрический метод; Mt=0,4	—
835	570032.27	2232525.00	картометрический метод; Mt=0,4	—
836	570078.89	2232524.69	картометрический метод; Mt=0,4	—
837	570094.81	2232527.21	картометрический метод; Mt=0,4	—
838	570144.23	2232535.04	картометрический метод; Mt=0,4	—
839	570190.03	2232547.60	картометрический метод; Mt=0,4	—
840	570301.27	2232578.25	картометрический метод; Mt=0,4	—
841	570406.64	2232609.33	картометрический метод; Mt=0,4	—
842	570507.25	2232639.22	картометрический метод; Mt=0,4	—
843	570607.31	2232670.59	картометрический метод; Mt=0,4	—
844	570707.29	2232701.60	картометрический метод; Mt=0,4	—
845	570837.01	2232740.54	картометрический метод; Mt=0,4	—
846	570849.72	2232744.30	картометрический метод; Mt=0,4	—
847	570886.97	2232757.05	картометрический метод; Mt=0,4	—
848	570898.97	2232758.93	картометрический метод; Mt=0,4	—

Челябинская область, Миасский городской округ, территориальная зона Т				
Обозначение характерных точек границ	Координаты, м		Метод определения координат и средняя квадратическая погрешность положения характерной точки (Mt), м	Описание обозначения точки
	X	Y		
1	2	3	4	5
849	570907.96	2232756.40	картометрический метод; Mt=0,4	—
850	570914.37	2232746.80	картометрический метод; Mt=0,4	—
851	570919.03	2232744.53	картометрический метод; Mt=0,4	—
852	570934.79	2232750.22	картометрический метод; Mt=0,4	—
853	570932.68	2232775.99	картометрический метод; Mt=0,4	—
854	570944.42	2232791.00	картометрический метод; Mt=0,4	—
855	571022.00	2232855.70	картометрический метод; Mt=0,4	—
856	571402.27	2233147.47	картометрический метод; Mt=0,4	—
857	571487.09	2233207.89	картометрический метод; Mt=0,4	—
858	571531.41	2233235.67	картометрический метод; Mt=0,4	—
859	571734.60	2233351.30	картометрический метод; Mt=0,4	—
860	571962.40	2233483.24	картометрический метод; Mt=0,4	—
861	572052.81	2233534.68	картометрический метод; Mt=0,4	—
862	572139.34	2233584.80	картометрический метод; Mt=0,4	—
863	572226.36	2233633.24	картометрический метод; Mt=0,4	—
864	572358.39	2233710.69	картометрический метод; Mt=0,4	—
865	572488.62	2233785.14	картометрический метод; Mt=0,4	—
866	572648.51	2233875.78	картометрический метод; Mt=0,4	—
867	572932.82	2234038.29	картометрический метод; Mt=0,4	—
868	573033.46	2234095.59	картометрический метод; Mt=0,4	—
869	573265.08	2234230.08	картометрический метод; Mt=0,4	—
870	573366.37	2234273.18	картометрический метод; Mt=0,4	—
871	573606.41	2234351.91	картометрический метод; Mt=0,4	—
872	573655.11	2234367.53	картометрический метод; Mt=0,4	—
873	573701.73	2234387.54	картометрический метод; Mt=0,4	—
874	573746.78	2234409.65	картометрический метод; Mt=0,4	—
875	573792.65	2234433.34	картометрический метод; Mt=0,4	—
876	573845.20	2234462.00	картометрический метод; Mt=0,4	—
877	573874.07	2234479.21	картометрический метод; Mt=0,4	—
878	573956.02	2234525.13	картометрический метод; Mt=0,4	—
879	573991.11	2234545.54	картометрический метод; Mt=0,4	—
880	573991.81	2234543.82	картометрический метод; Mt=0,4	—
881	574006.04	2234531.55	картометрический метод; Mt=0,4	—
882	574020.47	2234549.23	картометрический метод; Mt=0,4	—
883	574030.00	2234567.30	картометрический метод; Mt=0,4	—
884	574036.11	2234571.09	картометрический метод; Mt=0,4	—
885	574197.64	2234635.22	картометрический метод; Mt=0,4	—
886	574310.64	2234693.48	картометрический метод; Mt=0,4	—
887	574503.96	2234808.20	картометрический метод; Mt=0,4	—
888	574549.01	2234834.72	картометрический метод; Mt=0,4	—
889	574619.70	2234877.65	картометрический метод; Mt=0,4	—

Челябинская область, Миасский городской округ, территориальная зона Т				
Обозначение характерных точек границ	Координаты, м		Метод определения координат и средняя квадратическая погрешность положения характерной точки (Mt), м	Описание обозначения точки
	X	Y		
1	2	3	4	5
890	574684.19	2234917.34	картометрический метод; Mt=0,4	—
891	574726.67	2234943.66	картометрический метод; Mt=0,4	—
892	574763.50	2234968.32	картометрический метод; Mt=0,4	—
893	574796.35	2234994.39	картометрический метод; Mt=0,4	—
894	574824.91	2235027.56	картометрический метод; Mt=0,4	—
895	574854.98	2235066.88	картометрический метод; Mt=0,4	—
896	574890.14	2235114.06	картометрический метод; Mt=0,4	—
897	574952.92	2235196.10	картометрический метод; Mt=0,4	—
898	575008.64	2235269.54	картометрический метод; Mt=0,4	—
899	575066.94	2235348.39	картометрический метод; Mt=0,4	—
900	575110.66	2235407.86	картометрический метод; Mt=0,4	—
901	575146.58	2235478.93	картометрический метод; Mt=0,4	—
902	575172.85	2235535.44	картометрический метод; Mt=0,4	—
903	575203.23	2235600.32	картометрический метод; Mt=0,4	—
904	575229.29	2235657.88	картометрический метод; Mt=0,4	—
905	575259.59	2235723.32	картометрический метод; Mt=0,4	—
906	575279.27	2235764.27	картометрический метод; Mt=0,4	—
907	575296.79	2235795.51	картометрический метод; Mt=0,4	—
908	575307.21	2235808.58	картометрический метод; Mt=0,4	—
909	575346.82	2235831.28	картометрический метод; Mt=0,4	—
910	575392.43	2235841.11	картометрический метод; Mt=0,4	—
911	575472.66	2235851.08	картометрический метод; Mt=0,4	—
912	575549.10	2235860.51	картометрический метод; Mt=0,4	—
913	575601.69	2235867.51	картометрический метод; Mt=0,4	—
914	575672.20	2235876.90	картометрический метод; Mt=0,4	—
915	575707.15	2235883.04	картометрический метод; Mt=0,4	—
916	575737.69	2235891.44	картометрический метод; Mt=0,4	—
917	575788.16	2235905.83	картометрический метод; Mt=0,4	—
918	575876.27	2235930.38	картометрический метод; Mt=0,4	—
919	575903.20	2235939.58	картометрический метод; Mt=0,4	—
920	575987.71	2235963.57	картометрический метод; Mt=0,4	—
921	576071.57	2235987.51	картометрический метод; Mt=0,4	—
922	576216.70	2236029.64	картометрический метод; Mt=0,4	—
923	576290.17	2236051.10	картометрический метод; Mt=0,4	—
924	576341.69	2236066.95	картометрический метод; Mt=0,4	—
925	576370.77	2236078.11	картометрический метод; Mt=0,4	—
926	576429.61	2236100.85	картометрический метод; Mt=0,4	—
927	576480.97	2236126.02	картометрический метод; Mt=0,4	—
928	576523.55	2236153.85	картометрический метод; Mt=0,4	—
929	576580.32	2236198.73	картометрический метод; Mt=0,4	—
930	576641.47	2236250.66	картометрический метод; Mt=0,4	—

Челябинская область, Миасский городской округ, территориальная зона Т				
Обозначение характерных точек границ	Координаты, м		Метод определения координат и средняя квадратическая погрешность положения характерной точки (Mt), м	Описание обозначения точки
	X	Y		
1	2	3	4	5
931	576711.20	2236309.51	картометрический метод; Mt=0,4	—
932	576778.36	2236365.62	картометрический метод; Mt=0,4	—
933	576929.75	2236494.13	картометрический метод; Mt=0,4	—
934	577208.08	2236730.87	картометрический метод; Mt=0,4	—
935	577211.43	2236733.77	картометрический метод; Mt=0,4	—
936	577414.18	2236909.78	картометрический метод; Mt=0,4	—
937	577474.69	2236961.46	картометрический метод; Mt=0,4	—
938	577757.47	2237206.80	картометрический метод; Mt=0,4	—
939	577777.12	2237218.80	картометрический метод; Mt=0,4	—
940	577807.33	2237235.75	картометрический метод; Mt=0,4	—
941	577863.71	2237256.71	картометрический метод; Mt=0,4	—
942	578363.25	2237419.39	картометрический метод; Mt=0,4	—
943	578443.57	2237447.95	картометрический метод; Mt=0,4	—
944	578646.07	2237519.96	картометрический метод; Mt=0,4	—
945	578746.63	2237555.86	картометрический метод; Mt=0,4	—
946	578821.19	2237582.50	картометрический метод; Mt=0,4	—
947	578824.21	2237583.35	картометрический метод; Mt=0,4	—
948	578826.91	2237583.15	картометрический метод; Mt=0,4	—
949	578828.60	2237581.85	картометрический метод; Mt=0,4	—
950	578830.86	2237578.12	картометрический метод; Mt=0,4	—
951	578868.82	2237489.14	картометрический метод; Mt=0,4	—
952	578922.44	2237364.40	картометрический метод; Mt=0,4	—
953	578945.87	2237323.55	картометрический метод; Mt=0,4	—
954	579043.47	2237219.14	картометрический метод; Mt=0,4	—
955	579077.47	2237191.24	картометрический метод; Mt=0,4	—
956	579082.29	2237185.37	картометрический метод; Mt=0,4	—
957	579083.29	2237179.16	картометрический метод; Mt=0,4	—
958	579078.92	2237173.55	картометрический метод; Mt=0,4	—
959	579093.79	2237158.36	картометрический метод; Mt=0,4	—
960	579100.89	2237160.25	картометрический метод; Mt=0,4	—
961	579113.16	2237161.71	картометрический метод; Mt=0,4	—
962	579119.43	2237161.91	картометрический метод; Mt=0,4	—
963	579222.09	2237106.55	картометрический метод; Mt=0,4	—
964	579266.83	2237081.19	картометрический метод; Mt=0,4	—
965	579416.21	2237001.26	картометрический метод; Mt=0,4	—
966	579461.67	2236976.02	картометрический метод; Mt=0,4	—
967	579486.90	2236959.38	картометрический метод; Mt=0,4	—
968	579587.07	2236894.37	картометрический метод; Mt=0,4	—
969	579651.67	2236847.86	картометрический метод; Mt=0,4	—
970	579821.09	2236730.88	картометрический метод; Mt=0,4	—
971	579870.09	2236696.13	картометрический метод; Mt=0,4	—

Челябинская область, Миасский городской округ, территориальная зона Т				
Обозначение характерных точек границ	Координаты, м		Метод определения координат и средняя квадратическая погрешность положения характерной точки (Mt), м	Описание обозначения точки
	X	Y		
1	2	3	4	5
972	579902.42	2236672.25	картометрический метод; Mt=0,4	—
973	580145.59	2236505.04	картометрический метод; Mt=0,4	—
974	580190.63	2236476.89	картометрический метод; Mt=0,4	—
975	580258.36	2236438.68	картометрический метод; Mt=0,4	—
976	580301.97	2236419.09	картометрический метод; Mt=0,4	—
977	580322.05	2236412.53	картометрический метод; Mt=0,4	—
978	580379.32	2236395.71	картометрический метод; Mt=0,4	—
979	580387.60	2236394.82	картометрический метод; Mt=0,4	—
980	580516.28	2236351.43	картометрический метод; Mt=0,4	—
29	580575.67	2236394.79	картометрический метод; Mt=0,4	—
Часть № 3				
981	579938.40	2233563.92	картометрический метод; Mt=0,4	—
982	579937.29	2233564.92	картометрический метод; Mt=0,4	—
983	579772.52	2233557.19	картометрический метод; Mt=0,4	—
984	579761.64	2233553.99	картометрический метод; Mt=0,4	—
985	579758.59	2233565.21	картометрический метод; Mt=0,4	—
986	579758.58	2233565.21	картометрический метод; Mt=0,4	—
987	579488.29	2233535.64	картометрический метод; Mt=0,4	—
988	579394.94	2233532.52	картометрический метод; Mt=0,4	—
989	579394.30	2233522.51	картометрический метод; Mt=0,4	—
990	579315.80	2233520.52	картометрический метод; Mt=0,4	—
991	579316.15	2233505.53	картометрический метод; Mt=0,4	—
992	579179.89	2233502.44	картометрический метод; Mt=0,4	—
993	579177.79	2233527.33	картометрический метод; Mt=0,4	—
994	579062.91	2233515.11	картометрический метод; Mt=0,4	—
995	578984.68	2233502.00	картометрический метод; Mt=0,4	—
996	578870.67	2233471.60	картометрический метод; Mt=0,4	—
997	578875.91	2233460.17	картометрический метод; Mt=0,4	—
998	578759.17	2233411.81	картометрический метод; Mt=0,4	—
999	578738.85	2233401.57	картометрический метод; Mt=0,4	—
1000	578734.01	2233410.44	картометрический метод; Mt=0,4	—
1001	578279.11	2233138.86	картометрический метод; Mt=0,4	—
1002	578284.06	2233130.03	картометрический метод; Mt=0,4	—
1003	578180.28	2233070.82	картометрический метод; Mt=0,4	—
1004	578174.86	2233079.28	картометрический метод; Mt=0,4	—
1005	578126.05	2233049.80	картометрический метод; Mt=0,4	—
1006	578114.30	2233068.71	картометрический метод; Mt=0,4	—
1007	578065.21	2233040.68	картометрический метод; Mt=0,4	—
1008	578075.58	2233021.16	картометрический метод; Mt=0,4	—
1009	578024.61	2232990.62	картометрический метод; Mt=0,4	—
1010	578033.53	2232972.31	картометрический метод; Mt=0,4	—

Челябинская область, Миасский городской округ, территориальная зона Т				
Обозначение характерных точек границ	Координаты, м		Метод определения координат и средняя квадратическая погрешность положения характерной точки (Mt), м	Описание обозначения точки
	X	Y		
1	2	3	4	5
1011	577974.57	2232935.44	картометрический метод; Mt=0,4	—
1012	577969.04	2232944.40	картометрический метод; Mt=0,4	—
1013	577939.82	2232925.11	картометрический метод; Mt=0,4	—
1014	577944.77	2232916.00	картометрический метод; Mt=0,4	—
1015	577452.94	2232585.50	картометрический метод; Mt=0,4	—
1016	577455.78	2232581.50	картометрический метод; Mt=0,4	—
1017	577401.45	2232540.62	картометрический метод; Mt=0,4	—
1018	577361.96	2232719.77	картометрический метод; Mt=0,4	—
1019	577352.37	2232705.65	картометрический метод; Mt=0,4	—
1020	577343.84	2232696.75	картометрический метод; Mt=0,4	—
1021	577330.33	2232689.87	картометрический метод; Mt=0,4	—
1022	577336.91	2232653.56	картометрический метод; Mt=0,4	—
1023	577322.50	2232620.97	картометрический метод; Mt=0,4	—
1024	577298.01	2232603.05	картометрический метод; Mt=0,4	—
1025	577302.71	2232580.13	картометрический метод; Mt=0,4	—
1026	577315.25	2232482.33	картометрический метод; Mt=0,4	—
1027	577129.81	2232359.76	картометрический метод; Mt=0,4	—
1028	577122.48	2232372.91	картометрический метод; Mt=0,4	—
1029	577088.56	2232350.01	картометрический метод; Mt=0,4	—
1030	577093.22	2232341.12	картометрический метод; Mt=0,4	—
1031	576966.19	2232256.42	картометрический метод; Mt=0,4	—
1032	576955.80	2232273.54	картометрический метод; Mt=0,4	—
1033	576769.60	2232148.27	картометрический метод; Mt=0,4	—
1034	576774.87	2232139.78	картометрический метод; Mt=0,4	—
1035	576635.33	2232045.84	картометрический метод; Mt=0,4	—
1036	576640.65	2232037.37	картометрический метод; Mt=0,4	—
1037	576581.94	2232005.00	картометрический метод; Mt=0,4	—
1038	576535.94	2231984.40	картометрический метод; Mt=0,4	—
1039	576533.89	2231993.79	картометрический метод; Mt=0,4	—
1040	576445.73	2231968.25	картометрический метод; Mt=0,4	—
1041	576444.25	2231978.25	картометрический метод; Mt=0,4	—
1042	576342.55	2231966.15	картометрический метод; Mt=0,4	—
1043	576248.41	2231971.57	картометрический метод; Mt=0,4	—
1044	576068.79	2231997.56	картометрический метод; Mt=0,4	—
1045	576066.93	2231987.48	картометрический метод; Mt=0,4	—
1046	575798.22	2232027.80	картометрический метод; Mt=0,4	—
1047	575802.01	2232047.72	картометрический метод; Mt=0,4	—
1048	575645.33	2232070.30	картометрический метод; Mt=0,4	—
1049	575540.62	2232078.00	картометрический метод; Mt=0,4	—
1050	575437.18	2232075.30	картометрический метод; Mt=0,4	—
1051	575373.31	2232071.47	картометрический метод; Mt=0,4	—

Челябинская область, Миасский городской округ, территориальная зона Т				
Обозначение характерных точек границ	Координаты, м		Метод определения координат и средняя квадратическая погрешность положения характерной точки (Mt), м	Описание обозначения точки
	X	Y		
1	2	3	4	5
1052	575373.41	2232041.45	картометрический метод; Mt=0,4	—
1053	575290.60	2232036.05	картометрический метод; Mt=0,4	—
1054	575289.99	2232046.03	картометрический метод; Mt=0,4	—
1055	575249.15	2232043.46	картометрический метод; Mt=0,4	—
1056	575249.53	2232033.46	картометрический метод; Mt=0,4	—
1057	574821.37	2232005.92	картометрический метод; Mt=0,4	—
1058	574819.44	2232025.83	картометрический метод; Mt=0,4	—
1059	574650.40	2232012.21	картометрический метод; Mt=0,4	—
1060	574511.93	2231980.63	картометрический метод; Mt=0,4	—
1061	574376.67	2231929.30	картометрический метод; Mt=0,4	—
1062	574277.97	2231887.16	картометрический метод; Mt=0,4	—
1063	574176.01	2231846.57	картометрический метод; Mt=0,4	—
1064	574075.24	2231822.68	картометрический метод; Mt=0,4	—
1065	573998.70	2231818.69	картометрический метод; Mt=0,4	—
1066	573932.25	2231818.41	картометрический метод; Mt=0,4	—
1067	573934.10	2231878.44	картометрический метод; Mt=0,4	—
1068	573706.51	2231880.66	картометрический метод; Mt=0,4	—
1069	573705.53	2231820.67	картометрический метод; Mt=0,4	—
1070	573481.17	2231823.21	картометрический метод; Mt=0,4	—
1071	573379.05	2231824.37	картометрический метод; Mt=0,4	—
1072	573380.08	2231754.10	картометрический метод; Mt=0,4	—
1073	573481.01	2231753.22	картометрический метод; Mt=0,4	—
1074	573481.49	2231743.21	картометрический метод; Mt=0,4	—
1075	573704.42	2231740.68	картометрический метод; Mt=0,4	—
1076	573703.29	2231680.69	картометрический метод; Mt=0,4	—
1077	573999.76	2231678.70	картометрический метод; Mt=0,4	—
1078	573999.76	2231738.69	картометрический метод; Mt=0,4	—
1079	574122.34	2231750.90	картометрический метод; Mt=0,4	—
1080	574221.47	2231778.24	картометрический метод; Mt=0,4	—
1081	574284.84	2231803.17	картометрический метод; Mt=0,4	—
1082	574402.02	2231853.13	картометрический метод; Mt=0,4	—
1083	574553.50	2231909.54	картометрический метод; Mt=0,4	—
1084	574662.47	2231933.33	картометрический метод; Mt=0,4	—
1085	574828.21	2231946.24	картометрический метод; Mt=0,4	—
1086	574827.00	2231966.20	картометрический метод; Mt=0,4	—
1087	574883.92	2231969.86	картометрический метод; Mt=0,4	—
1088	575255.63	2231993.77	картометрический метод; Mt=0,4	—
1089	575256.43	2231983.80	картометрический метод; Mt=0,4	—
1090	575295.88	2231986.29	картометрический метод; Mt=0,4	—
1091	575295.48	2231996.29	картометрический метод; Mt=0,4	—
1092	575378.31	2232001.69	картометрический метод; Mt=0,4	—

Челябинская область, Миасский городской округ, территориальная зона Т				
Обозначение характерных точек границ	Координаты, м		Метод определения координат и средняя квадратическая погрешность положения характерной точки (Mt), м	Описание обозначения точки
	X	Y		
1	2	3	4	5
1093	575380.58	2231971.78	картометрический метод; Mt=0,4	—
1094	575438.34	2231975.15	картометрический метод; Mt=0,4	—
1095	575485.81	2231977.54	картометрический метод; Mt=0,4	—
1096	575487.65	2231945.59	картометрический метод; Mt=0,4	—
1097	575542.56	2231946.02	картометрический метод; Mt=0,4	—
1098	575541.52	2231978.02	картометрический метод; Mt=0,4	—
1099	575594.87	2231975.11	картометрический метод; Mt=0,4	—
1100	575751.11	2231954.28	картометрический метод; Mt=0,4	—
1101	575787.96	2231948.71	картометрический метод; Mt=0,4	—
1102	575790.69	2231968.54	картометрический метод; Mt=0,4	—
1103	575821.68	2231963.90	картометрический метод; Mt=0,4	—
1104	576062.77	2231927.68	картометрический метод; Mt=0,4	—
1105	576057.32	2231891.57	картометрический метод; Mt=0,4	—
1106	576241.03	2231861.13	картометрический метод; Mt=0,4	—
1107	576245.36	2231891.34	картометрический метод; Mt=0,4	—
1108	576378.68	2231888.92	картометрический метод; Mt=0,4	—
1109	576401.47	2231892.16	картометрический метод; Mt=0,4	—
1110	576462.36	2231900.80	картометрический метод; Mt=0,4	—
1111	576460.57	2231910.64	картометрический метод; Mt=0,4	—
1112	576555.38	2231939.29	картометрический метод; Mt=0,4	—
1113	576552.19	2231948.74	картометрический метод; Mt=0,4	—
1114	576602.11	2231970.47	картометрический метод; Mt=0,4	—
1115	576664.77	2232005.71	картометрический метод; Mt=0,4	—
1116	576669.28	2231997.06	картометрический метод; Mt=0,4	—
1117	576810.26	2232091.28	картометрический метод; Mt=0,4	—
1118	576816.48	2232083.40	картометрический метод; Mt=0,4	—
1119	576998.39	2232205.77	картометрический метод; Mt=0,4	—
1120	576987.22	2232222.37	картометрический метод; Mt=0,4	—
1121	577117.32	2232309.69	картометрический метод; Mt=0,4	—
1122	577122.85	2232301.56	картометрический метод; Mt=0,4	—
1123	577155.15	2232323.46	картометрический метод; Mt=0,4	—
1124	577148.70	2232331.25	картометрический метод; Mt=0,4	—
1125	577200.48	2232365.99	картометрический метод; Mt=0,4	—
1126	577272.01	2232257.44	картометрический метод; Mt=0,4	—
1127	577364.41	2232315.80	картометрический метод; Mt=0,4	—
1128	577379.73	2232487.14	картометрический метод; Mt=0,4	—
1129	577381.71	2232488.37	картометрический метод; Mt=0,4	—
1130	577393.28	2232495.58	картометрический метод; Mt=0,4	—
1131	577474.18	2232555.64	картометрический метод; Mt=0,4	—
1132	577476.20	2232552.98	картометрический метод; Mt=0,4	—
1133	577572.76	2232617.86	картометрический метод; Mt=0,4	—

Челябинская область, Миасский городской округ, территориальная зона Т				
Обозначение характерных точек границ	Координаты, м		Метод определения координат и средняя квадратическая погрешность положения характерной точки (Mt), м	Описание обозначения точки
	X	Y		
1	2	3	4	5
1134	577698.32	2232690.94	картометрический метод; Mt=0,4	—
1135	577814.61	2232765.47	картометрический метод; Mt=0,4	—
1136	577893.78	2232816.27	картометрический метод; Mt=0,4	—
1137	577988.81	2232879.25	картометрический метод; Mt=0,4	—
1138	578060.75	2232926.26	картометрический метод; Mt=0,4	—
1139	578064.19	2232920.88	картометрический метод; Mt=0,4	—
1140	578224.14	2233015.61	картометрический метод; Mt=0,4	—
1141	578219.88	2233024.72	картометрический метод; Mt=0,4	—
1142	578314.26	2233081.89	картометрический метод; Mt=0,4	—
1143	578320.08	2233073.73	картометрический метод; Mt=0,4	—
1144	578490.50	2233173.10	картометрический метод; Mt=0,4	—
1145	578768.90	2233340.09	картометрический метод; Mt=0,4	—
1146	578756.37	2233361.14	картометрический метод; Mt=0,4	—
1147	578887.16	2233417.29	картометрический метод; Mt=0,4	—
1148	578895.02	2233395.68	картометрический метод; Mt=0,4	—
1149	579045.58	2233433.98	картометрический метод; Mt=0,4	—
1150	579181.98	2233447.22	картометрический метод; Mt=0,4	—
1151	579180.64	2233470.55	картометрический метод; Mt=0,4	—
1152	579315.40	2233473.48	картометрический метод; Mt=0,4	—
1153	579316.07	2233460.49	картометрический метод; Mt=0,4	—
1154	579396.37	2233462.14	картометрический метод; Mt=0,4	—
1155	579396.25	2233452.16	картометрический метод; Mt=0,4	—
1156	579480.83	2233455.03	картометрический метод; Mt=0,4	—
1157	579595.81	2233465.39	картометрический метод; Mt=0,4	—
1158	579638.39	2233473.36	картометрический метод; Mt=0,4	—
1159	579754.31	2233495.04	картометрический метод; Mt=0,4	—
1160	579750.98	2233504.69	картометрический метод; Mt=0,4	—
1161	579805.68	2233519.40	картометрический метод; Mt=0,4	—
1162	579910.75	2233552.70	картометрический метод; Mt=0,4	—
981	579938.40	2233563.92	картометрический метод; Mt=0,4	—
Часть № 4				
1163	577773.23	2219455.87	картометрический метод; Mt=0,4	—
1164	577796.51	2219491.75	картометрический метод; Mt=0,4	—
1165	577875.83	2219583.04	картометрический метод; Mt=0,4	—
1166	577975.27	2219706.38	картометрический метод; Mt=0,4	—
1167	578008.94	2219750.56	картометрический метод; Mt=0,4	—
1168	578008.94	2219750.57	картометрический метод; Mt=0,4	—
1169	578009.97	2219751.92	картометрический метод; Mt=0,4	—
1170	578071.34	2219832.49	картометрический метод; Mt=0,4	—
1171	578103.98	2219883.07	картометрический метод; Mt=0,4	—
1172	578113.10	2219924.82	картометрический метод; Mt=0,4	—

Челябинская область, Миасский городской округ, территориальная зона Т				
Обозначение характерных точек границ	Координаты, м		Метод определения координат и средняя квадратическая погрешность положения характерной точки (Mt), м	Описание обозначения точки
	X	Y		
1	2	3	4	5
1173	578121.53	2220006.32	картометрический метод; Mt=0,4	—
1174	578124.83	2220087.07	картометрический метод; Mt=0,4	—
1175	578113.77	2220117.76	картометрический метод; Mt=0,4	—
1176	578106.45	2220130.24	картометрический метод; Mt=0,4	—
1177	578093.28	2220152.59	картометрический метод; Mt=0,4	—
1178	578077.24	2220178.87	картометрический метод; Mt=0,4	—
1179	578069.54	2220189.82	картометрический метод; Mt=0,4	—
1180	578059.56	2220199.41	картометрический метод; Mt=0,4	—
1181	578050.87	2220205.22	картометрический метод; Mt=0,4	—
1182	578035.92	2220209.05	картометрический метод; Mt=0,4	—
1183	578024.42	2220210.21	картометрический метод; Mt=0,4	—
1184	578012.60	2220209.92	картометрический метод; Mt=0,4	—
1185	578005.18	2220209.11	картометрический метод; Mt=0,4	—
1186	577997.67	2220207.86	картометрический метод; Mt=0,4	—
1187	577984.83	2220205.39	картометрический метод; Mt=0,4	—
1188	577973.20	2220204.54	картометрический метод; Mt=0,4	—
1189	577964.12	2220205.82	картометрический метод; Mt=0,4	—
1190	577953.40	2220209.08	картометрический метод; Mt=0,4	—
1191	577943.27	2220214.65	картометрический метод; Mt=0,4	—
1192	577935.11	2220220.56	картометрический метод; Mt=0,4	—
1193	577930.34	2220224.67	картометрический метод; Mt=0,4	—
1194	577922.61	2220232.49	картометрический метод; Mt=0,4	—
1195	577885.31	2220288.18	картометрический метод; Mt=0,4	—
1196	577880.56	2220295.38	картометрический метод; Mt=0,4	—
1197	577859.78	2220326.92	картометрический метод; Mt=0,4	—
1198	577836.46	2220352.47	картометрический метод; Mt=0,4	—
1199	577810.15	2220382.68	картометрический метод; Mt=0,4	—
1200	577748.93	2220423.03	картометрический метод; Mt=0,4	—
1201	577735.54	2220436.06	картометрический метод; Mt=0,4	—
1202	577728.91	2220442.84	картометрический метод; Mt=0,4	—
1203	577722.12	2220448.47	картометрический метод; Mt=0,4	—
1204	577708.98	2220460.37	картометрический метод; Mt=0,4	—
1205	577701.12	2220467.93	картометрический метод; Mt=0,4	—
1206	577642.87	2220523.87	картометрический метод; Mt=0,4	—
1207	577590.31	2220575.74	картометрический метод; Mt=0,4	—
1208	577550.49	2220653.29	картометрический метод; Mt=0,4	—
1209	577500.69	2220743.85	картометрический метод; Mt=0,4	—
1210	577473.82	2220788.43	картометрический метод; Mt=0,4	—
1211	577431.74	2220847.54	картометрический метод; Mt=0,4	—
1212	577380.68	2220921.84	картометрический метод; Mt=0,4	—
1213	577365.40	2220960.84	картометрический метод; Mt=0,4	—

Челябинская область, Миасский городской округ, территориальная зона Т				
Обозначение характерных точек границ	Координаты, м		Метод определения координат и средняя квадратическая погрешность положения характерной точки (Mt), м	Описание обозначения точки
	X	Y		
1	2	3	4	5
1214	577341.44	2221010.57	картометрический метод; Mt=0,4	—
1215	577328.67	2221053.76	картометрический метод; Mt=0,4	—
1216	577308.56	2221090.86	картометрический метод; Mt=0,4	—
1217	577245.67	2221180.63	картометрический метод; Mt=0,4	—
1218	577250.77	2221217.67	картометрический метод; Mt=0,4	—
1219	577224.48	2221274.43	картометрический метод; Mt=0,4	—
1220	577201.75	2221290.53	картометрический метод; Mt=0,4	—
1221	577131.04	2221330.24	картометрический метод; Mt=0,4	—
1222	577084.76	2221383.65	картометрический метод; Mt=0,4	—
1223	577071.16	2221405.92	картометрический метод; Mt=0,4	—
1224	577068.65	2221432.78	картометрический метод; Mt=0,4	—
1225	577077.96	2221456.81	картометрический метод; Mt=0,4	—
1226	577095.24	2221488.66	картометрический метод; Mt=0,4	—
1227	577093.47	2221507.17	картометрический метод; Mt=0,4	—
1228	577045.19	2221566.65	картометрический метод; Mt=0,4	—
1229	577081.83	2221571.62	картометрический метод; Mt=0,4	—
1230	577042.68	2221637.72	картометрический метод; Mt=0,4	—
1231	577034.12	2221674.97	картометрический метод; Mt=0,4	—
1232	577033.91	2221720.97	картометрический метод; Mt=0,4	—
1233	577032.21	2221767.02	картометрический метод; Mt=0,4	—
1234	577021.42	2221827.32	картометрический метод; Mt=0,4	—
1235	577013.83	2221855.81	картометрический метод; Mt=0,4	—
1236	577013.56	2221878.11	картометрический метод; Mt=0,4	—
1237	577013.76	2221910.53	картометрический метод; Mt=0,4	—
1238	577010.75	2221945.62	картометрический метод; Mt=0,4	—
1239	577040.94	2222069.27	картометрический метод; Mt=0,4	—
1240	577044.04	2222108.18	картометрический метод; Mt=0,4	—
1241	577051.51	2222124.97	картометрический метод; Mt=0,4	—
1242	577068.50	2222142.49	картометрический метод; Mt=0,4	—
1243	577068.45	2222158.49	картометрический метод; Mt=0,4	—
1244	577055.35	2222226.60	картометрический метод; Mt=0,4	—
1245	577056.91	2222246.55	картометрический метод; Mt=0,4	—
1246	577056.30	2222260.57	картометрический метод; Mt=0,4	—
1247	577042.99	2222266.94	картометрический метод; Mt=0,4	—
1248	577024.52	2222250.46	картометрический метод; Mt=0,4	—
1249	577017.11	2222235.67	картометрический метод; Mt=0,4	—
1250	577012.02	2222214.82	картометрический метод; Mt=0,4	—
1251	577003.19	2222203.07	картометрический метод; Mt=0,4	—
1252	576989.87	2222209.44	картометрический метод; Mt=0,4	—
1253	576971.47	2222301.95	картометрический метод; Mt=0,4	—
1254	576969.40	2222334.22	картометрический метод; Mt=0,4	—

Челябинская область, Миасский городской округ, территориальная зона Т				
Обозначение характерных точек границ	Координаты, м		Метод определения координат и средняя квадратическая погрешность положения характерной точки (Mt), м	Описание обозначения точки
	X	Y		
1	2	3	4	5
1255	576986.71	2222391.14	картометрический метод; Mt=0,4	—
1256	576996.09	2222422.12	картометрический метод; Mt=0,4	—
1257	577027.61	2222468.49	картометрический метод; Mt=0,4	—
1258	577045.28	2222509.99	картометрический метод; Mt=0,4	—
1259	577055.00	2222553.71	картометрический метод; Mt=0,4	—
1260	577058.22	2222614.62	картометрический метод; Mt=0,4	—
1261	577046.09	2222698.96	картометрический метод; Mt=0,4	—
1262	577028.87	2222941.72	картометрический метод; Mt=0,4	—
1263	577047.14	2222987.13	картометрический метод; Mt=0,4	—
1264	577060.35	2223004.18	картометрический метод; Mt=0,4	—
1265	577067.35	2223021.98	картометрический метод; Mt=0,4	—
1266	577064.47	2223044.06	картометрический метод; Mt=0,4	—
1267	577049.55	2223064.48	картометрический метод; Mt=0,4	—
1268	577019.99	2223062.31	картометрический метод; Mt=0,4	—
1269	576983.07	2222997.48	картометрический метод; Mt=0,4	—
1270	576983.06	2222997.47	картометрический метод; Mt=0,4	—
1271	576979.63	2223053.50	картометрический метод; Mt=0,4	—
1272	576979.96	2223064.67	картометрический метод; Mt=0,4	—
1273	576980.83	2223094.47	картометрический метод; Mt=0,4	—
1274	576977.49	2223117.68	картометрический метод; Mt=0,4	—
1275	576975.98	2223129.20	картометрический метод; Mt=0,4	—
1276	576964.07	2223116.54	картометрический метод; Mt=0,4	—
1277	576964.01	2223116.50	картометрический метод; Mt=0,4	—
1278	576963.26	2223115.84	картометрический метод; Mt=0,4	—
1279	576964.13	2223094.37	картометрический метод; Mt=0,4	—
1280	576962.95	2223066.91	картометрический метод; Mt=0,4	—
1281	576962.28	2223053.70	картометрический метод; Mt=0,4	—
1282	576967.53	2222970.20	картометрический метод; Mt=0,4	—
1283	576938.75	2222937.14	картометрический метод; Mt=0,4	—
1284	576933.44	2222926.28	картометрический метод; Mt=0,4	—
1285	576933.87	2222888.27	картометрический метод; Mt=0,4	—
1286	576931.03	2222876.36	картометрический метод; Mt=0,4	—
1287	576905.85	2222834.06	картометрический метод; Mt=0,4	—
1288	576914.48	2222820.82	картометрический метод; Mt=0,4	—
1289	576925.99	2222821.50	картометрический метод; Mt=0,4	—
1290	576942.91	2222836.02	картометрический метод; Mt=0,4	—
1291	576959.33	2222833.56	картометрический метод; Mt=0,4	—
1292	576966.04	2222805.37	картометрический метод; Mt=0,4	—
1293	576964.12	2222790.42	картометрический метод; Mt=0,4	—
1294	576932.12	2222719.33	картометрический метод; Mt=0,4	—
1295	576928.24	2222673.32	картометрический метод; Mt=0,4	—

Челябинская область, Миасский городской округ, территориальная зона Т				
Обозначение характерных точек границ	Координаты, м		Метод определения координат и средняя квадратическая погрешность положения характерной точки (Mt), м	Описание обозначения точки
	X	Y		
1	2	3	4	5
1296	577000.05	2222680.21	картометрический метод; Mt=0,4	—
1297	577005.16	2222580.01	картометрический метод; Mt=0,4	—
1298	576992.92	2222518.36	картометрический метод; Mt=0,4	—
1299	576962.36	2222427.22	картометрический метод; Mt=0,4	—
1300	576918.37	2222338.47	картометрический метод; Mt=0,4	—
1301	576917.37	2222320.49	картометрический метод; Mt=0,4	—
1302	576931.04	2222256.20	картометрический метод; Mt=0,4	—
1303	576931.97	2222236.17	картометрический метод; Mt=0,4	—
1304	576928.41	2222216.27	картометрический метод; Mt=0,4	—
1305	576889.85	2222178.36	картометрический метод; Mt=0,4	—
1306	576865.54	2222167.04	картометрический метод; Mt=0,4	—
1307	576819.85	2222160.32	картометрический метод; Mt=0,4	—
1308	576770.78	2222157.70	картометрический метод; Mt=0,4	—
1309	576748.07	2222150.34	картометрический метод; Mt=0,4	—
1310	576737.39	2222125.56	картометрический метод; Mt=0,4	—
1311	576746.13	2222116.31	картометрический метод; Mt=0,4	—
1312	576796.14	2222098.91	картометрический метод; Mt=0,4	—
1313	576826.65	2222099.05	картометрический метод; Mt=0,4	—
1314	576876.08	2222114.66	картометрический метод; Mt=0,4	—
1315	576923.05	2222131.34	картометрический метод; Mt=0,4	—
1316	576937.56	2222131.93	картометрический метод; Mt=0,4	—
1317	576947.13	2222116.66	картометрический метод; Mt=0,4	—
1318	576943.35	2222106.77	картометрический метод; Mt=0,4	—
1319	576928.53	2222095.19	картометрический метод; Mt=0,4	—
1320	576810.55	2222048.63	картометрический метод; Mt=0,4	—
1321	576795.66	2222035.06	картометрический метод; Mt=0,4	—
1322	576789.77	2222021.22	картометрический метод; Mt=0,4	—
1323	576797.00	2221994.02	картометрический метод; Mt=0,4	—
1324	576817.88	2221989.43	картометрический метод; Mt=0,4	—
1325	576834.53	2221994.96	картометрический метод; Mt=0,4	—
1326	576906.39	2222018.82	картометрический метод; Mt=0,4	—
1327	576953.72	2222032.11	картометрический метод; Mt=0,4	—
1328	576961.67	2222029.89	картометрический метод; Mt=0,4	—
1329	576963.91	2222002.82	картометрический метод; Mt=0,4	—
1330	576969.90	2221918.77	картометрический метод; Mt=0,4	—
1331	576971.93	2221848.72	картометрический метод; Mt=0,4	—
1332	576979.62	2221784.50	картометрический метод; Mt=0,4	—
1333	576986.52	2221745.30	картометрический метод; Mt=0,4	—
1334	576983.65	2221732.38	картометрический метод; Mt=0,4	—
1335	576975.24	2221717.63	картометрический метод; Mt=0,4	—
1336	576960.89	2221687.03	картометрический метод; Mt=0,4	—

Челябинская область, Миасский городской округ, территориальная зона Т				
Обозначение характерных точек границ	Координаты, м		Метод определения координат и средняя квадратическая погрешность положения характерной точки (Mt), м	Описание обозначения точки
	X	Y		
1	2	3	4	5
1337	576960.35	2221668.05	картометрический метод; Mt=0,4	—
1338	576964.81	2221648.92	картометрический метод; Mt=0,4	—
1339	576962.25	2221629.00	картометрический метод; Mt=0,4	—
1340	576948.75	2221611.38	картометрический метод; Mt=0,4	—
1341	576943.39	2221598.52	картометрический метод; Mt=0,4	—
1342	576939.72	2221556.63	картометрический метод; Mt=0,4	—
1343	576387.73	2221478.03	картометрический метод; Mt=0,4	—
1344	576386.17	2221462.93	картометрический метод; Mt=0,4	—
1345	576391.30	2221449.79	картометрический метод; Mt=0,4	—
1346	576903.60	2221532.39	картометрический метод; Mt=0,4	—
1347	576911.45	2221527.17	картометрический метод; Mt=0,4	—
1348	576911.62	2221515.16	картометрический метод; Mt=0,4	—
1349	576905.26	2221406.69	картометрический метод; Mt=0,4	—
1350	576915.91	2221394.39	картометрический метод; Mt=0,4	—
1351	576924.09	2221383.16	картометрический метод; Mt=0,4	—
1352	576950.29	2221372.42	картометрический метод; Mt=0,4	—
1353	576964.81	2221373.02	картометрический метод; Mt=0,4	—
1354	577010.36	2221432.31	картометрический метод; Mt=0,4	—
1355	577055.46	2221376.15	картометрический метод; Mt=0,4	—
1356	577148.30	2221277.47	картометрический метод; Mt=0,4	—
1357	577168.66	2221249.90	картометрический метод; Mt=0,4	—
1358	577173.47	2221243.38	картометрический метод; Mt=0,4	—
1359	577204.90	2221205.83	картометрический метод; Mt=0,4	—
1360	577231.70	2221170.61	картометрический метод; Mt=0,4	—
1361	577294.11	2221081.91	картометрический метод; Mt=0,4	—
1362	577313.43	2221047.28	картометрический метод; Mt=0,4	—
1363	577326.60	2221005.86	картометрический метод; Mt=0,4	—
1364	577350.22	2220954.52	картометрический метод; Mt=0,4	—
1365	577366.48	2220914.39	картометрический метод; Mt=0,4	—
1366	577418.71	2220839.17	картометрический метод; Mt=0,4	—
1367	577459.63	2220778.94	картометрический метод; Mt=0,4	—
1368	577485.79	2220736.10	картометрический метод; Mt=0,4	—
1369	577535.37	2220645.94	картометрический метод; Mt=0,4	—
1370	577577.25	2220565.89	картометрический метод; Mt=0,4	—
1371	577630.95	2220512.71	картометрический метод; Mt=0,4	—
1372	577678.99	2220467.27	картометрический метод; Mt=0,4	—
1373	577697.59	2220449.67	картометрический метод; Mt=0,4	—
1374	577718.67	2220432.08	картометрический метод; Mt=0,4	—
1375	577741.56	2220410.98	картометрический метод; Mt=0,4	—
1376	577797.64	2220376.40	картометрический метод; Mt=0,4	—
1377	577802.15	2220373.54	картометрический метод; Mt=0,4	—

Челябинская область, Миасский городской округ, территориальная зона Т				
Обозначение характерных точек границ	Координаты, м		Метод определения координат и средняя квадратическая погрешность положения характерной точки (Mt), м	Описание обозначения точки
	X	Y		
1	2	3	4	5
1378	577808.60	2220366.22	картометрический метод; Mt=0,4	—
1379	577827.00	2220344.64	картометрический метод; Mt=0,4	—
1380	577848.23	2220319.07	картометрический метод; Mt=0,4	—
1381	577863.92	2220294.42	картометрический метод; Mt=0,4	—
1382	577873.06	2220280.07	картометрический метод; Mt=0,4	—
1383	577883.26	2220265.90	картометрический метод; Mt=0,4	—
1384	577912.97	2220224.21	картометрический метод; Mt=0,4	—
1385	577919.79	2220216.08	картометрический метод; Mt=0,4	—
1386	577927.03	2220209.44	картометрический метод; Mt=0,4	—
1387	577934.77	2220203.75	картометрический метод; Mt=0,4	—
1388	577942.48	2220199.09	картометрический метод; Mt=0,4	—
1389	577953.72	2220194.02	картометрический метод; Mt=0,4	—
1390	577964.43	2220191.06	картометрический метод; Mt=0,4	—
1391	577972.87	2220189.38	картометрический метод; Mt=0,4	—
1392	577985.61	2220190.61	картометрический метод; Mt=0,4	—
1393	577999.57	2220193.41	картометрический метод; Mt=0,4	—
1394	578007.42	2220194.46	картометрический метод; Mt=0,4	—
1395	578015.24	2220195.19	картометрический метод; Mt=0,4	—
1396	578029.61	2220194.12	картометрический метод; Mt=0,4	—
1397	578044.33	2220190.58	картометрический метод; Mt=0,4	—
1398	578052.77	2220184.64	картометрический метод; Mt=0,4	—
1399	578061.89	2220174.32	картометрический метод; Mt=0,4	—
1400	578080.74	2220144.92	картометрический метод; Mt=0,4	—
1401	578095.92	2220119.31	картометрический метод; Mt=0,4	—
1402	578098.49	2220114.97	картометрический метод; Mt=0,4	—
1403	578111.32	2220085.21	картометрический метод; Mt=0,4	—
1404	578110.02	2220044.97	картометрический метод; Mt=0,4	—
1405	578110.02	2220044.99	картометрический метод; Mt=0,4	—
1406	578109.34	2220048.52	картометрический метод; Mt=0,4	—
1407	578101.45	2220052.15	картометрический метод; Mt=0,4	—
1408	578092.68	2220049.02	картометрический метод; Mt=0,4	—
1409	578084.54	2220028.35	картометрический метод; Mt=0,4	—
1410	578076.40	2219982.61	картометрический метод; Mt=0,4	—
1411	578064.49	2219961.32	картометрический метод; Mt=0,4	—
1412	578033.48	2219928.43	картометрический метод; Mt=0,4	—
1413	578043.51	2219904.00	картометрический метод; Mt=0,4	—
1414	578059.31	2219841.50	картометрический метод; Mt=0,4	—
1415	577975.61	2219732.00	картометрический метод; Mt=0,4	—
1416	577975.60	2219731.99	картометрический метод; Mt=0,4	—
1417	577966.85	2219720.54	картометрический метод; Mt=0,4	—
1418	577959.25	2219710.94	картометрический метод; Mt=0,4	—

Челябинская область, Миасский городской округ, территориальная зона Т				
Обозначение характерных точек границ	Координаты, м		Метод определения координат и средняя квадратическая погрешность положения характерной точки (Mt), м	Описание обозначения точки
	X	Y		
1	2	3	4	5
1419	577862.87	2219594.62	картометрический метод; Mt=0,4	—
1420	577782.00	2219503.82	картометрический метод; Mt=0,4	—
1421	577773.51	2219490.45	картометрический метод; Mt=0,4	—
1422	577756.60	2219463.81	картометрический метод; Mt=0,4	—
1423	577730.07	2219391.18	картометрический метод; Mt=0,4	—
1424	577695.51	2219287.32	картометрический метод; Mt=0,4	—
1425	577665.00	2219196.00	картометрический метод; Mt=0,4	—
1426	577657.89	2219173.13	картометрический метод; Mt=0,4	—
1427	577652.91	2219149.84	картометрический метод; Mt=0,4	—
1428	577652.03	2219125.41	картометрический метод; Mt=0,4	—
1429	577653.07	2219086.98	картометрический метод; Mt=0,4	—
1430	577658.02	2219031.41	картометрический метод; Mt=0,4	—
1431	577659.48	2218997.97	картометрический метод; Mt=0,4	—
1432	577660.46	2218968.02	картометрический метод; Mt=0,4	—
1433	577658.29	2218946.11	картометрический метод; Mt=0,4	—
1434	577646.18	2218908.92	картометрический метод; Mt=0,4	—
1435	577617.33	2218862.21	картометрический метод; Mt=0,4	—
1436	577559.09	2218776.64	картометрический метод; Mt=0,4	—
1437	577534.20	2218740.10	картометрический метод; Mt=0,4	—
1438	577516.18	2218711.23	картометрический метод; Mt=0,4	—
1439	577508.32	2218694.38	картометрический метод; Mt=0,4	—
1440	577508.05	2218684.54	картометрический метод; Mt=0,4	—
1441	577507.81	2218642.24	картометрический метод; Mt=0,4	—
1442	577507.77	2218634.95	картометрический метод; Mt=0,4	—
1443	577510.68	2218490.95	картометрический метод; Mt=0,4	—
1444	577507.05	2218429.62	картометрический метод; Mt=0,4	—
1445	577505.31	2218396.55	картометрический метод; Mt=0,4	—
1446	577501.78	2218329.60	картометрический метод; Mt=0,4	—
1447	577501.52	2218316.60	картометрический метод; Mt=0,4	—
1448	577502.03	2218281.48	картометрический метод; Mt=0,4	—
1449	577502.02	2218265.84	картометрический метод; Mt=0,4	—
1450	577517.33	2218267.50	картометрический метод; Mt=0,4	—
1451	577517.23	2218268.69	картометрический метод; Mt=0,4	—
1452	577518.43	2218285.86	картометрический метод; Mt=0,4	—
1453	577518.95	2218315.67	картометрический метод; Mt=0,4	—
1454	577521.16	2218334.49	картометрический метод; Mt=0,4	—
1455	577522.18	2218354.65	картометрический метод; Mt=0,4	—
1456	577524.27	2218395.89	картометрический метод; Mt=0,4	—
1457	577525.93	2218428.84	картометрический метод; Mt=0,4	—
1458	577526.08	2218491.22	картометрический метод; Mt=0,4	—
1459	577523.47	2218635.09	картометрический метод; Mt=0,4	—

Челябинская область, Миасский городской округ, территориальная зона Т				
Обозначение характерных точек границ	Координаты, м		Метод определения координат и средняя квадратическая погрешность положения характерной точки (Mt), м	Описание обозначения точки
	X	Y		
1	2	3	4	5
1460	577525.43	2218683.63	картометрический метод; Mt=0,4	—
1461	577527.24	2218693.63	картометрический метод; Mt=0,4	—
1462	577532.10	2218705.19	картометрический метод; Mt=0,4	—
1463	577547.59	2218730.11	картометрический метод; Mt=0,4	—
1464	577580.40	2218777.69	картометрический метод; Mt=0,4	—
1465	577631.78	2218852.22	картометрический метод; Mt=0,4	—
1466	577644.72	2218873.99	картометрический метод; Mt=0,4	—
1467	577661.13	2218901.63	картометрический метод; Mt=0,4	—
1468	577675.28	2218938.50	картометрический метод; Mt=0,4	—
1469	577676.42	2218946.40	картометрический метод; Mt=0,4	—
1470	577679.00	2218964.40	картометрический метод; Mt=0,4	—
1471	577678.92	2218998.71	картометрический метод; Mt=0,4	—
1472	577677.02	2219030.87	картометрический метод; Mt=0,4	—
1473	577671.42	2219090.31	картометрический метод; Mt=0,4	—
1474	577670.35	2219121.58	картометрический метод; Mt=0,4	—
1475	577673.46	2219143.57	картометрический метод; Mt=0,4	—
1476	577677.53	2219163.06	картометрический метод; Mt=0,4	—
1477	577681.04	2219176.37	картометрический метод; Mt=0,4	—
1478	577683.90	2219187.24	картометрический метод; Mt=0,4	—
1479	577711.79	2219281.65	картометрический метод; Mt=0,4	—
1480	577746.82	2219383.42	картометрический метод; Mt=0,4	—
1163	577773.23	2219455.87	картометрический метод; Mt=0,4	—
Часть № 5				
1481	577324.82	2232709.56	картометрический метод; Mt=0,4	—
1482	577329.25	2232711.31	картометрический метод; Mt=0,4	—
1483	577336.04	2232717.19	картометрический метод; Mt=0,4	—
1484	577341.01	2232733.19	картометрический метод; Mt=0,4	—
1485	577346.17	2232782.08	картометрический метод; Mt=0,4	—
1486	577330.04	2232844.94	картометрический метод; Mt=0,4	—
1487	577323.78	2232879.04	картометрический метод; Mt=0,4	—
1488	577304.66	2232984.14	картометрический метод; Mt=0,4	—
1489	577295.22	2232975.28	картометрический метод; Mt=0,4	—
1490	577270.22	2232941.30	картометрический метод; Mt=0,4	—
1491	577252.30	2232892.41	картометрический метод; Mt=0,4	—
1492	577259.98	2232849.88	картометрический метод; Mt=0,4	—
1493	577264.58	2232841.53	картометрический метод; Mt=0,4	—
1494	577253.16	2232804.91	картометрический метод; Mt=0,4	—
1495	577295.96	2232779.71	картометрический метод; Mt=0,4	—
1496	577313.58	2232748.21	картометрический метод; Mt=0,4	—
1481	577324.82	2232709.56	картометрический метод; Mt=0,4	—
Часть № 6				

Челябинская область, Миасский городской округ, территориальная зона Т				
Обозначение характерных точек границ	Координаты, м		Метод определения координат и средняя квадратическая погрешность положения характерной точки (Mt), м	Описание обозначения точки
	X	Y		
1	2	3	4	5
1497	575773.47	2222879.75	картометрический метод; Mt=0,4	—
1498	575839.21	2222965.50	картометрический метод; Mt=0,4	—
1499	575901.14	2223046.49	картометрический метод; Mt=0,4	—
1500	575968.25	2223125.09	картометрический метод; Mt=0,4	—
1501	575986.22	2223141.59	картометрический метод; Mt=0,4	—
1502	575982.94	2223148.07	картометрический метод; Mt=0,4	—
1503	575961.58	2223190.27	картометрический метод; Mt=0,4	—
1504	575892.09	2223119.23	картометрический метод; Mt=0,4	—
1505	575871.54	2223099.80	картометрический метод; Mt=0,4	—
1506	575845.27	2223107.54	картометрический метод; Mt=0,4	—
1507	575793.55	2223188.99	картометрический метод; Mt=0,4	—
1508	575778.79	2223197.41	картометрический метод; Mt=0,4	—
1509	575764.86	2223199.80	картометрический метод; Mt=0,4	—
1510	575733.32	2223180.69	картометрический метод; Mt=0,4	—
1511	575730.93	2223166.75	картометрический метод; Mt=0,4	—
1512	575735.39	2223147.63	картометрический метод; Mt=0,4	—
1513	575767.41	2223094.73	картометрический метод; Mt=0,4	—
1514	575780.52	2223063.37	картометрический метод; Mt=0,4	—
1515	575789.30	2223002.12	картометрический метод; Mt=0,4	—
1516	575778.77	2222983.41	картометрический метод; Mt=0,4	—
1517	575746.40	2222952.33	картометрический метод; Mt=0,4	—
1518	575741.43	2222935.47	картометрический метод; Mt=0,4	—
1519	575742.42	2222917.44	картометрический метод; Mt=0,4	—
1520	575751.89	2222898.17	картометрический метод; Mt=0,4	—
1497	575773.47	2222879.75	картометрический метод; Mt=0,4	—

ОПИСАНИЕ МЕСТОПОЛОЖЕНИЯ ГРАНИЦ

Челябинская область, Миасский городской округ, территориальная зона Т

Обзорная схема границ объекта землеустройства

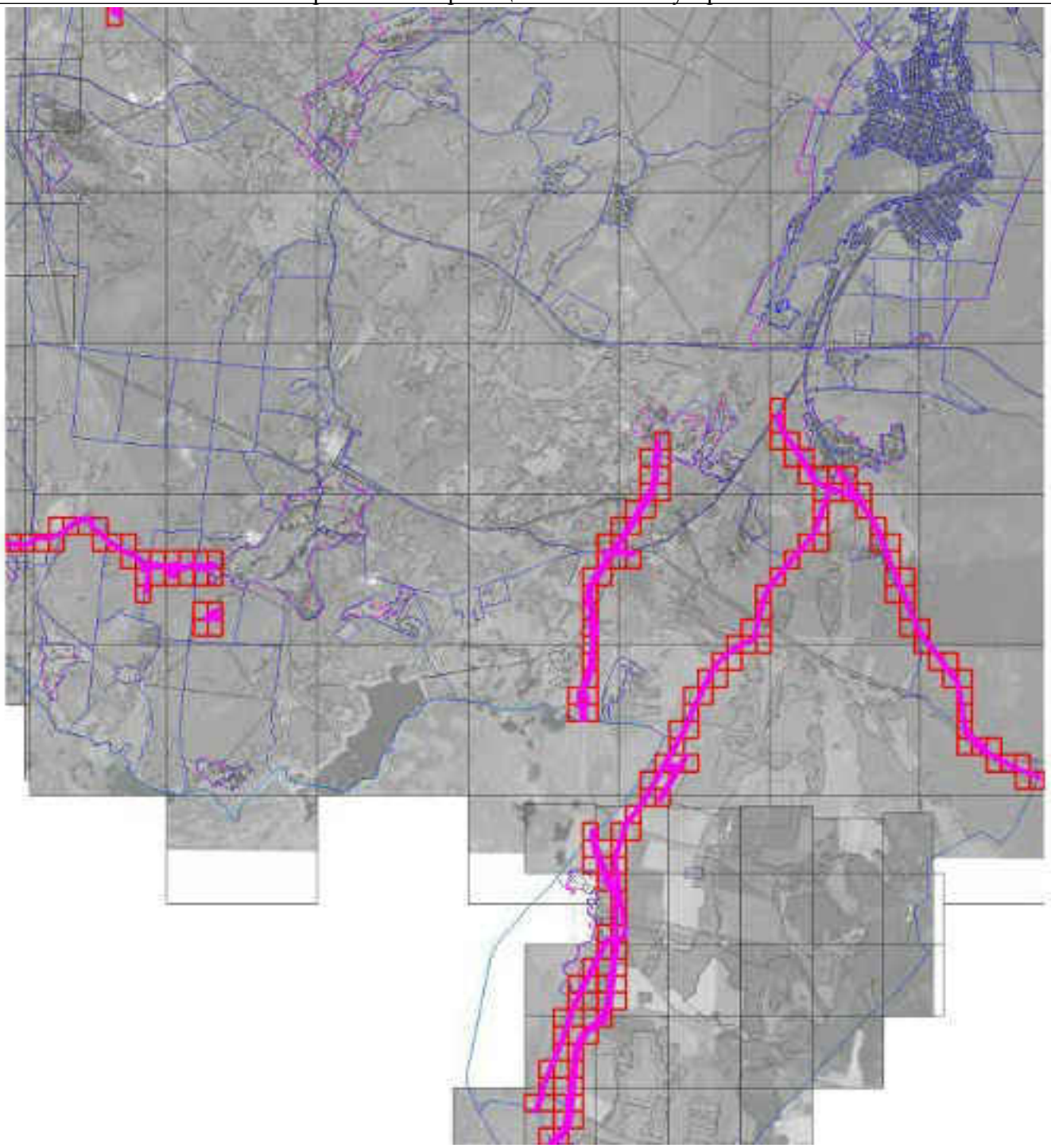

Масштаб 1 : 596000

Используемые условные знаки и обозначения:

74:02:0201002:12	- кадастровый номер земельного участка		- граница кадастрового квартала
1..n	- характерная точка объекта		- граница земельного участка
	- граница территориальной зоны	с 1 по 180	- обозначение выносного листа
	- граница муниципальных образований		

Подпись Собенина Е.Ю. Дата 5 мая 2021 г.

Место для оттиска печати (при наличии) лица, составившего описание местоположения границ объекта

ОПИСАНИЕ МЕСТОПОЛОЖЕНИЯ ГРАНИЦ

Челябинская область, Миасский городской округ, территориальная зона Т

План границ объекта

Выносной лист 1

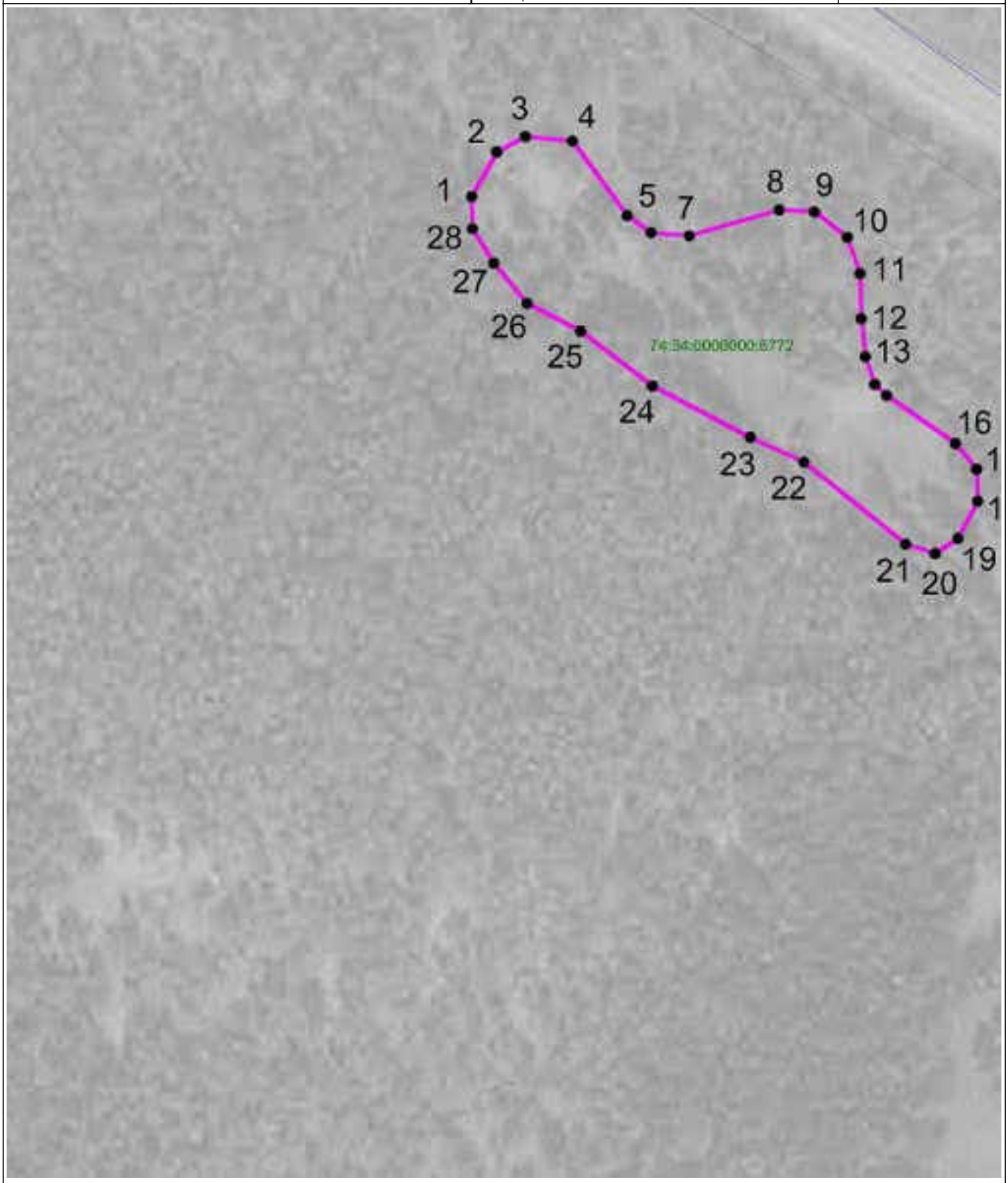

Масштаб 1 : 2000

Используемые условные знаки и обозначения: см. лист с Обзорной схемой границ

Подпись Собенина Е.Ю. Дата 5 мая 2021 г.

Место для оттиска печати (при наличии) лица, составившего описание местоположения границ объекта

ОПИСАНИЕ МЕСТОПОЛОЖЕНИЯ ГРАНИЦ

Челябинская область, Миасский городской округ, территориальная зона Т

План границ объекта

Выносной лист 2



Масштаб 1 : 2000

Используемые условные знаки и обозначения: см. лист с Обзорной схемой границ

Подпись Собенина Е.Ю. Дата 5 мая 2021 г.

Место для оттиска печати (при наличии) лица, составившего описание местоположения границ объекта

ОПИСАНИЕ МЕСТОПОЛОЖЕНИЯ ГРАНИЦ

Челябинская область, Миасский городской округ, территориальная зона Т

План границ объекта

Выносной лист 3

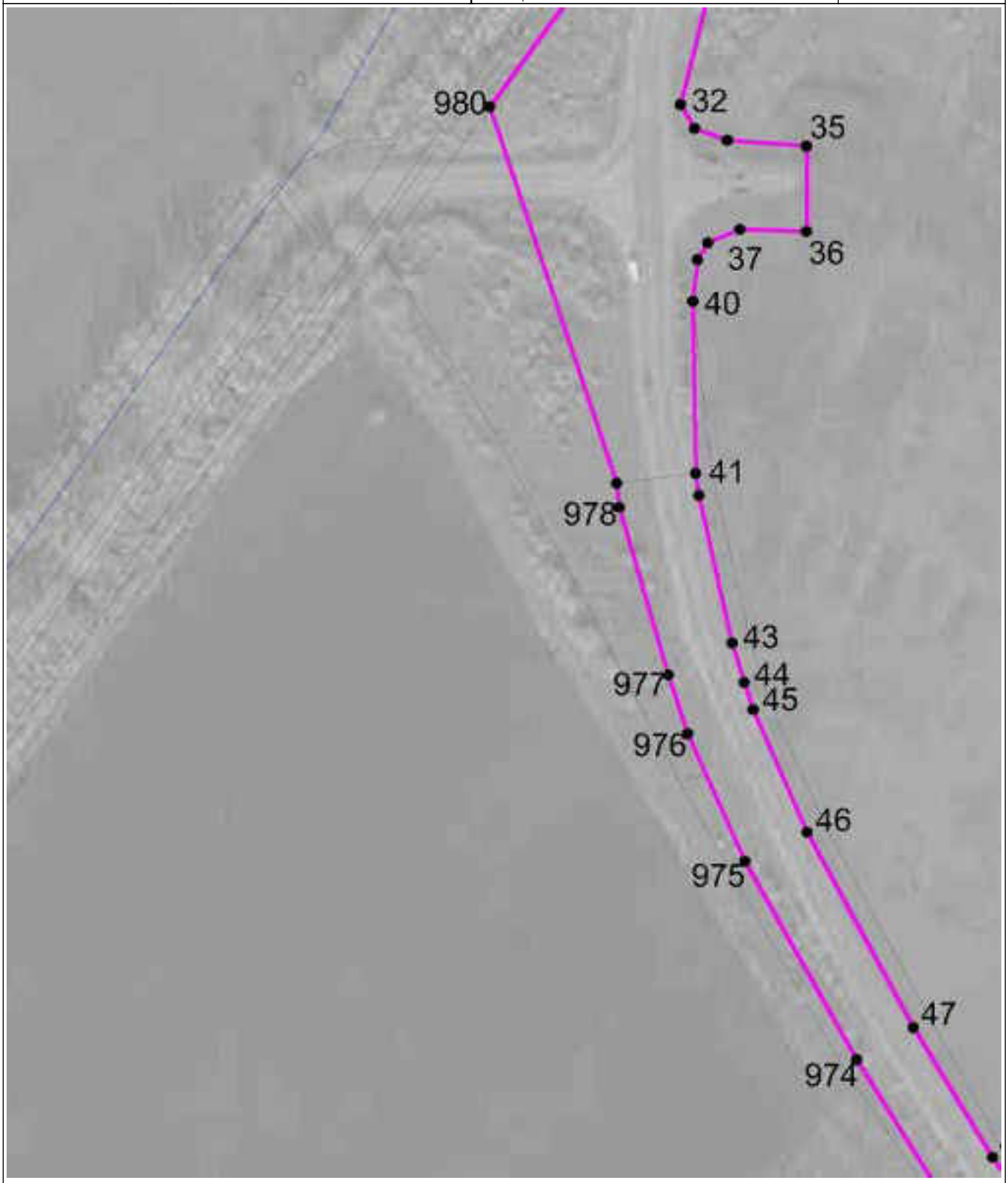

Масштаб 1 : 2000

Используемые условные знаки и обозначения: см. лист с Обзорной схемой границ

Подпись Собенина Е.Ю. Дата 5 мая 2021 г.

Место для оттиска печати (при наличии) лица, составившего описание местоположения границ объекта

ОПИСАНИЕ МЕСТОПОЛОЖЕНИЯ ГРАНИЦ

Челябинская область, Миасский городской округ, территориальная зона Т

План границ объекта

Выносной лист 4

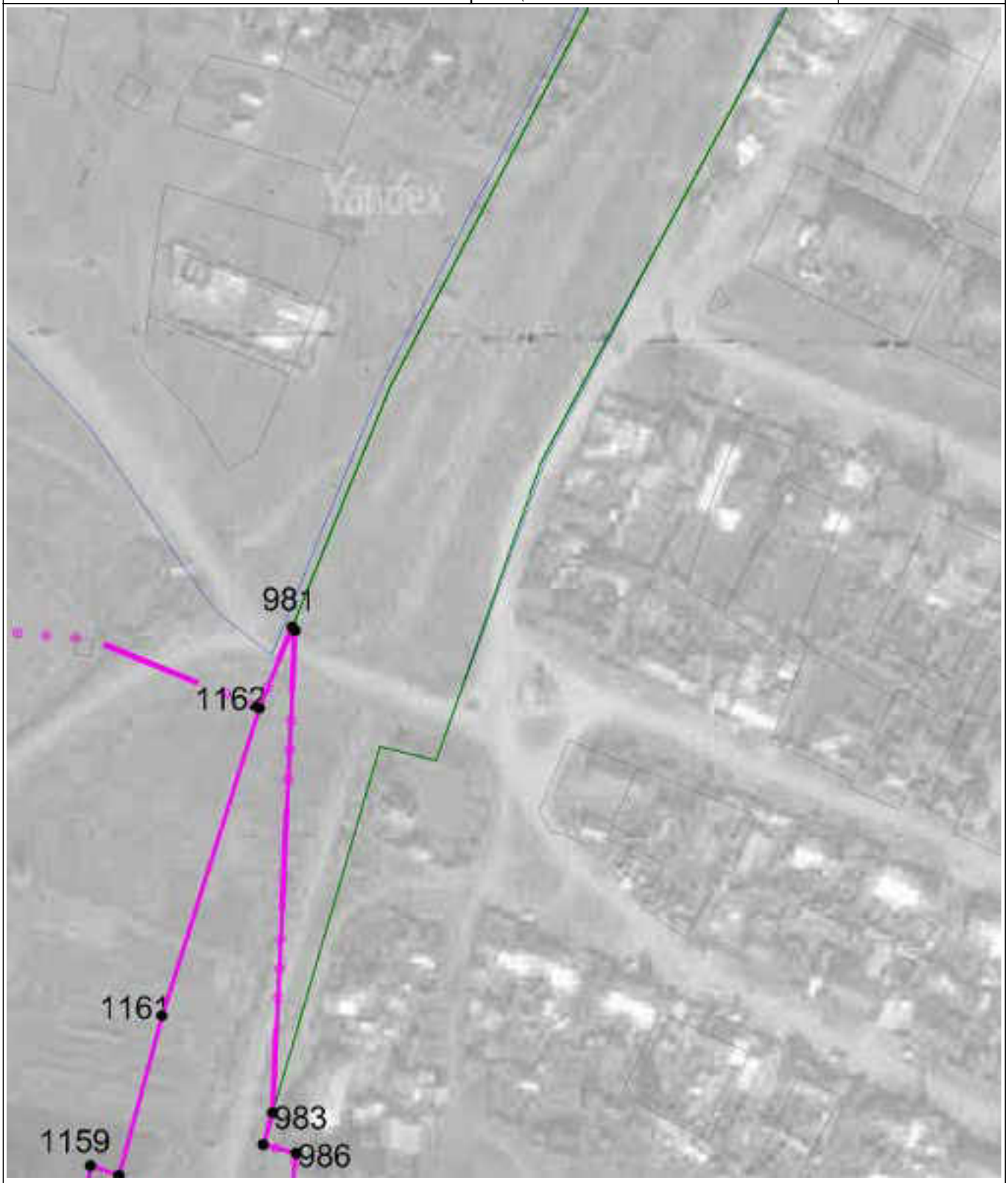

Масштаб 1 : 2000

Используемые условные знаки и обозначения: см. лист с Обзорной схемой границ

Подпись Собенина Е.Ю. Дата 5 мая 2021 г.

Место для оттиска печати (при наличии) лица, составившего описание местоположения границ объекта

ОПИСАНИЕ МЕСТОПОЛОЖЕНИЯ ГРАНИЦ

Челябинская область, Миасский городской округ, территориальная зона Т

План границ объекта

Выносной лист 5



Масштаб 1 : 2000

Используемые условные знаки и обозначения: см. лист с Обзорной схемой границ

Подпись Собенина Е.Ю. Дата 5 мая 2021 г.

Место для оттиска печати (при наличии) лица, составившего описание местоположения границ объекта

ОПИСАНИЕ МЕСТОПОЛОЖЕНИЯ ГРАНИЦ

Челябинская область, Миасский городской округ, территориальная зона Т

План границ объекта

Выносной лист 6



Масштаб 1 : 2000

Используемые условные знаки и обозначения: см. лист с Обзорной схемой границ

Подпись Собенина Е.Ю. Дата 5 мая 2021 г.

Место для оттиска печати (при наличии) лица, составившего описание местоположения границ объекта

ОПИСАНИЕ МЕСТОПОЛОЖЕНИЯ ГРАНИЦ

Челябинская область, Миасский городской округ, территориальная зона Т

План границ объекта

Выносной лист 7



Масштаб 1 : 2000

Используемые условные знаки и обозначения: см. лист с Обзорной схемой границ

Подпись Собенина Е.Ю. Дата 5 мая 2021 г.

Место для оттиска печати (при наличии) лица, составившего описание местоположения границ объекта

ОПИСАНИЕ МЕСТОПОЛОЖЕНИЯ ГРАНИЦ

Челябинская область, Миасский городской округ, территориальная зона Т

План границ объекта

Выносной лист 8

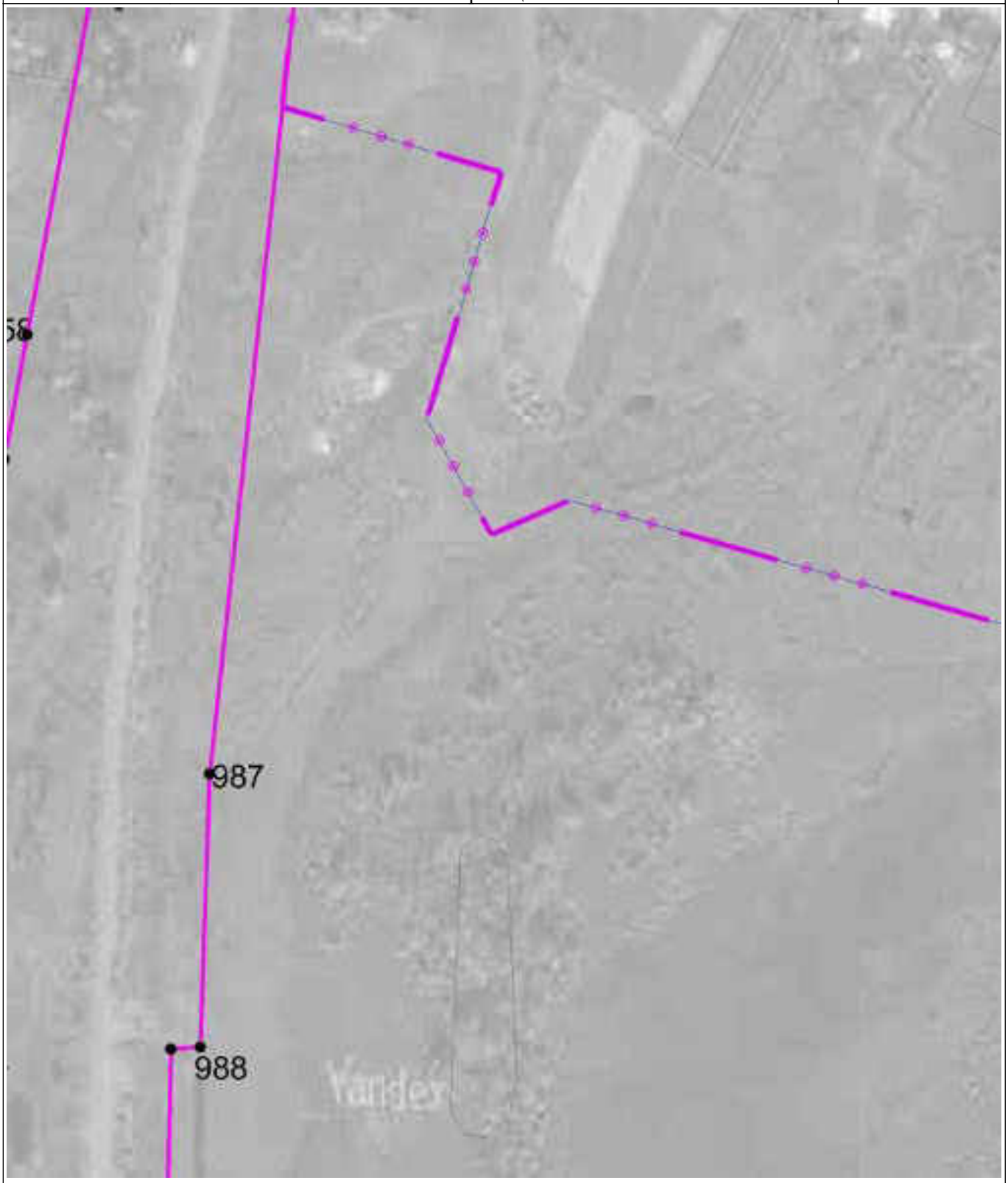

Масштаб 1 : 2000

Используемые условные знаки и обозначения: см. лист с Обзорной схемой границ

Подпись Собенина Е.Ю. Дата 5 мая 2021 г.

Место для оттиска печати (при наличии) лица, составившего описание местоположения границ объекта

ОПИСАНИЕ МЕСТОПОЛОЖЕНИЯ ГРАНИЦ

Челябинская область, Миасский городской округ, территориальная зона Т

План границ объекта

Выносной лист 9



Масштаб 1 : 2000

Используемые условные знаки и обозначения: см. лист с Обзорной схемой границ

Подпись Собенина Е.Ю. Дата 5 мая 2021 г.

Место для оттиска печати (при наличии) лица, составившего описание местоположения границ объекта

ОПИСАНИЕ МЕСТОПОЛОЖЕНИЯ ГРАНИЦ

Челябинская область, Миасский городской округ, территориальная зона Т

План границ объекта

Выносной лист 10

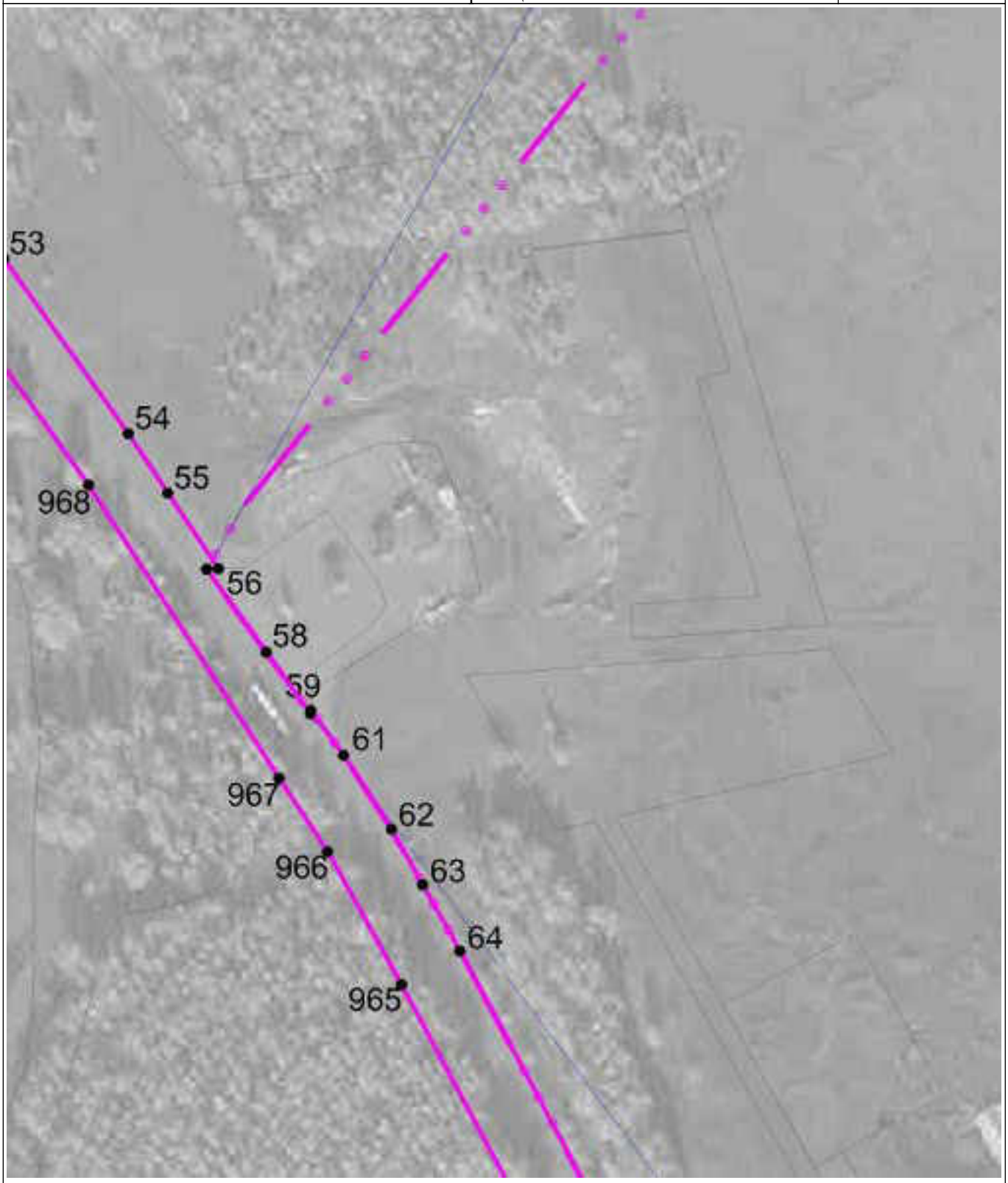

Масштаб 1 : 2000

Используемые условные знаки и обозначения: см. лист с Обзорной схемой границ

Подпись Собенина Е.Ю. Дата 5 мая 2021 г.

Место для оттиска печати (при наличии) лица, составившего описание местоположения границ объекта

ОПИСАНИЕ МЕСТОПОЛОЖЕНИЯ ГРАНИЦ

Челябинская область, Миасский городской округ, территориальная зона Т

План границ объекта

Выносной лист 11

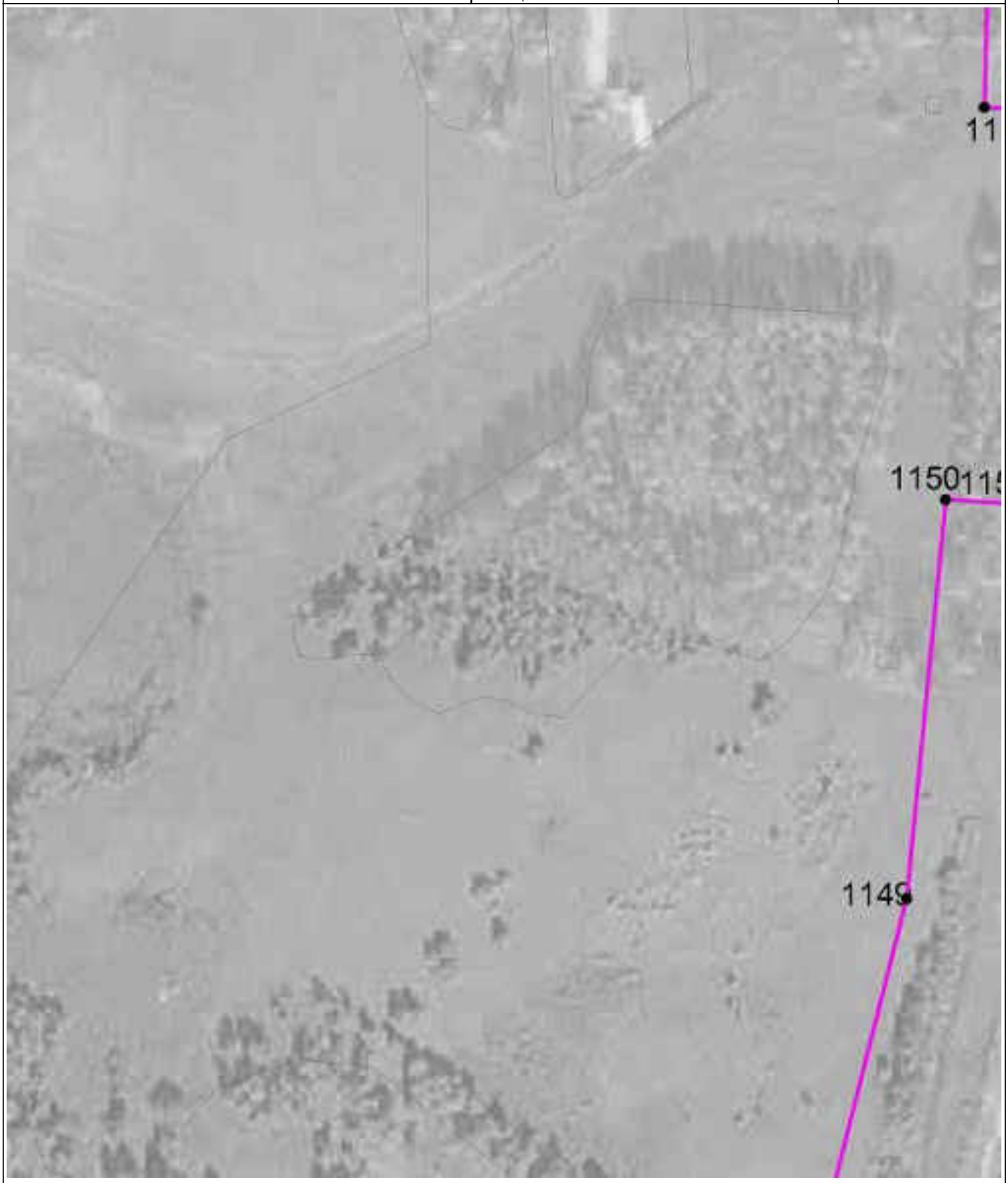

Масштаб 1 : 2000

Используемые условные знаки и обозначения: см. лист с Обзорной схемой границ

Подпись Собенина Е.Ю. Дата 5 мая 2021 г.

Место для оттиска печати (при наличии) лица, составившего описание местоположения границ объекта

ОПИСАНИЕ МЕСТОПОЛОЖЕНИЯ ГРАНИЦ

Челябинская область, Миасский городской округ, территориальная зона Т

План границ объекта

Выносной лист 12



Масштаб 1 : 2000

Используемые условные знаки и обозначения: см. лист с Обзорной схемой границ

Подпись Собенина Е.Ю. Дата 5 мая 2021 г.

Место для оттиска печати (при наличии) лица, составившего описание местоположения границ объекта

ОПИСАНИЕ МЕСТОПОЛОЖЕНИЯ ГРАНИЦ

Челябинская область, Миасский городской округ, территориальная зона Т

План границ объекта | Выносной лист 13

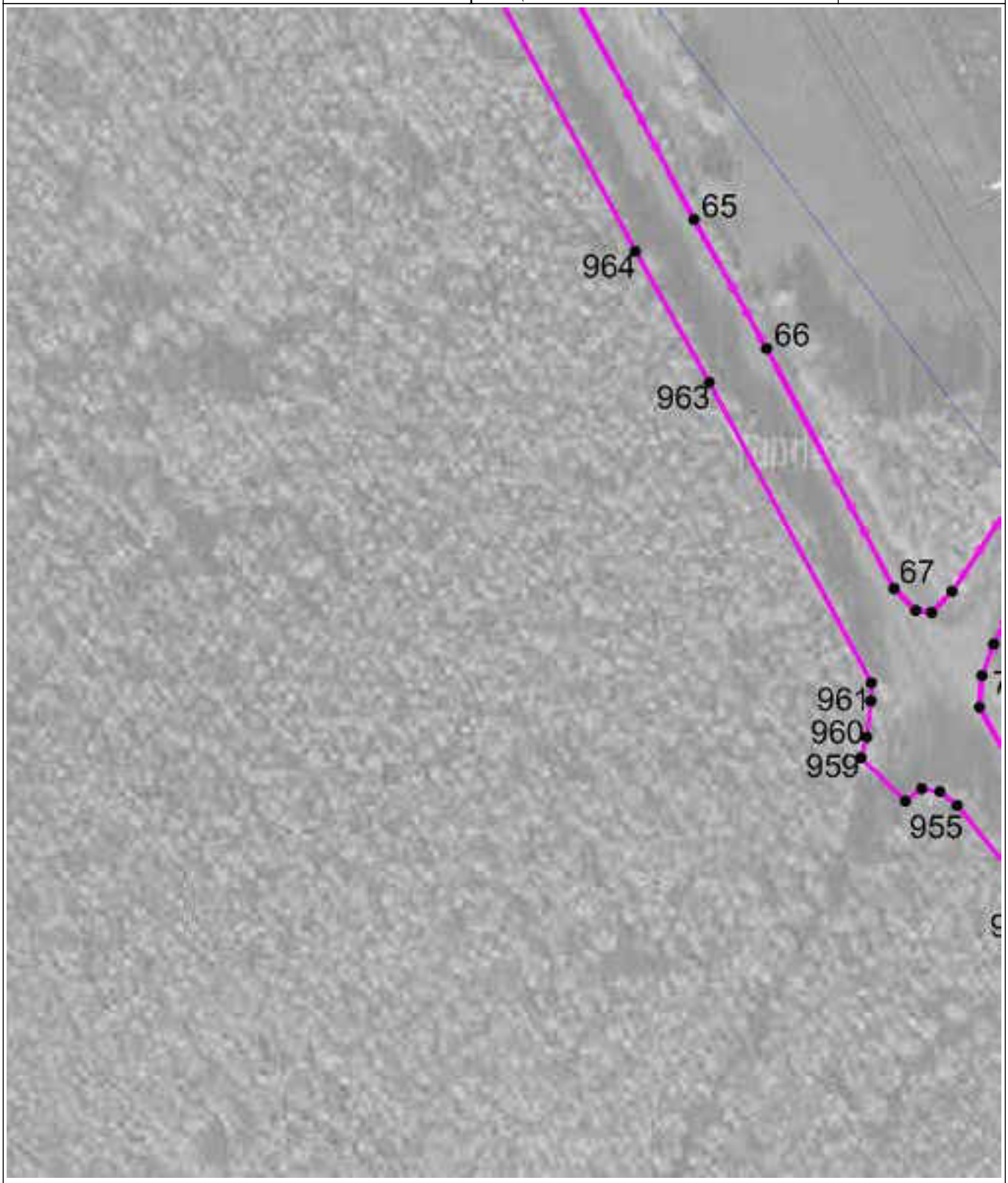

Масштаб 1 : 2000

Используемые условные знаки и обозначения: см. лист с Обзорной схемой границ

Подпись Собенина Е.Ю. Дата 5 мая 2021 г.

Место для оттиска печати (при наличии) лица, составившего описание местоположения границ объекта

ОПИСАНИЕ МЕСТОПОЛОЖЕНИЯ ГРАНИЦ

Челябинская область, Миасский городской округ, территориальная зона Т

План границ объекта

Выносной лист 14



Масштаб 1 : 2000

Используемые условные знаки и обозначения: см. лист с Обзорной схемой границ

Подпись Собенина Е.Ю. Дата 5 мая 2021 г.

Место для оттиска печати (при наличии) лица, составившего описание местоположения границ объекта

ОПИСАНИЕ МЕСТОПОЛОЖЕНИЯ ГРАНИЦ

Челябинская область, Миасский городской округ, территориальная зона Т

План границ объекта

Выносной лист 15

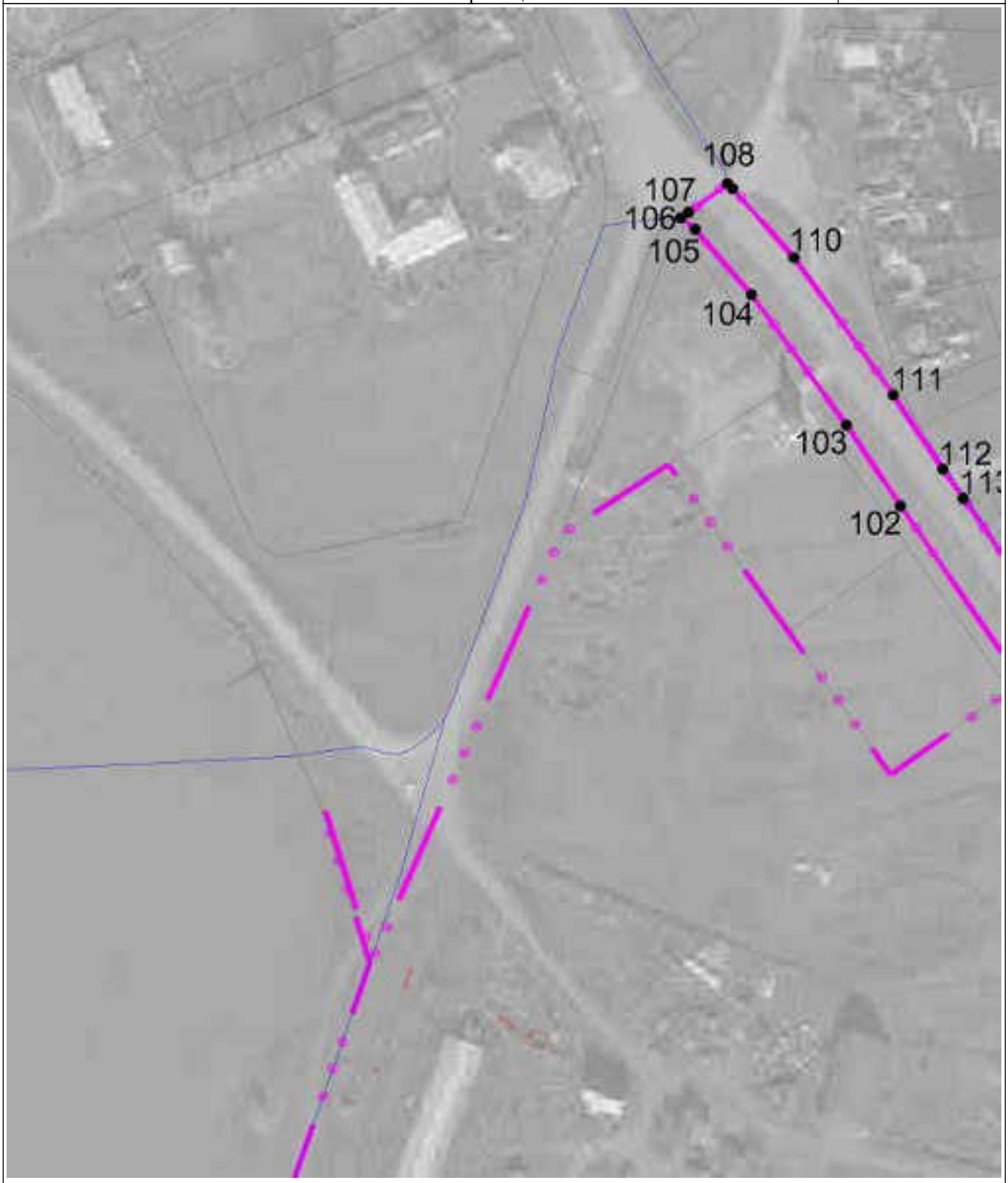

Масштаб 1 : 2000

Используемые условные знаки и обозначения: см. лист с Обзорной схемой границ

Подпись Собенина Е.Ю. Дата 5 мая 2021 г.

Место для оттиска печати (при наличии) лица, составившего описание местоположения границ объекта

ОПИСАНИЕ МЕСТОПОЛОЖЕНИЯ ГРАНИЦ

Челябинская область, Миасский городской округ, территориальная зона Т

План границ объекта

Выносной лист 16

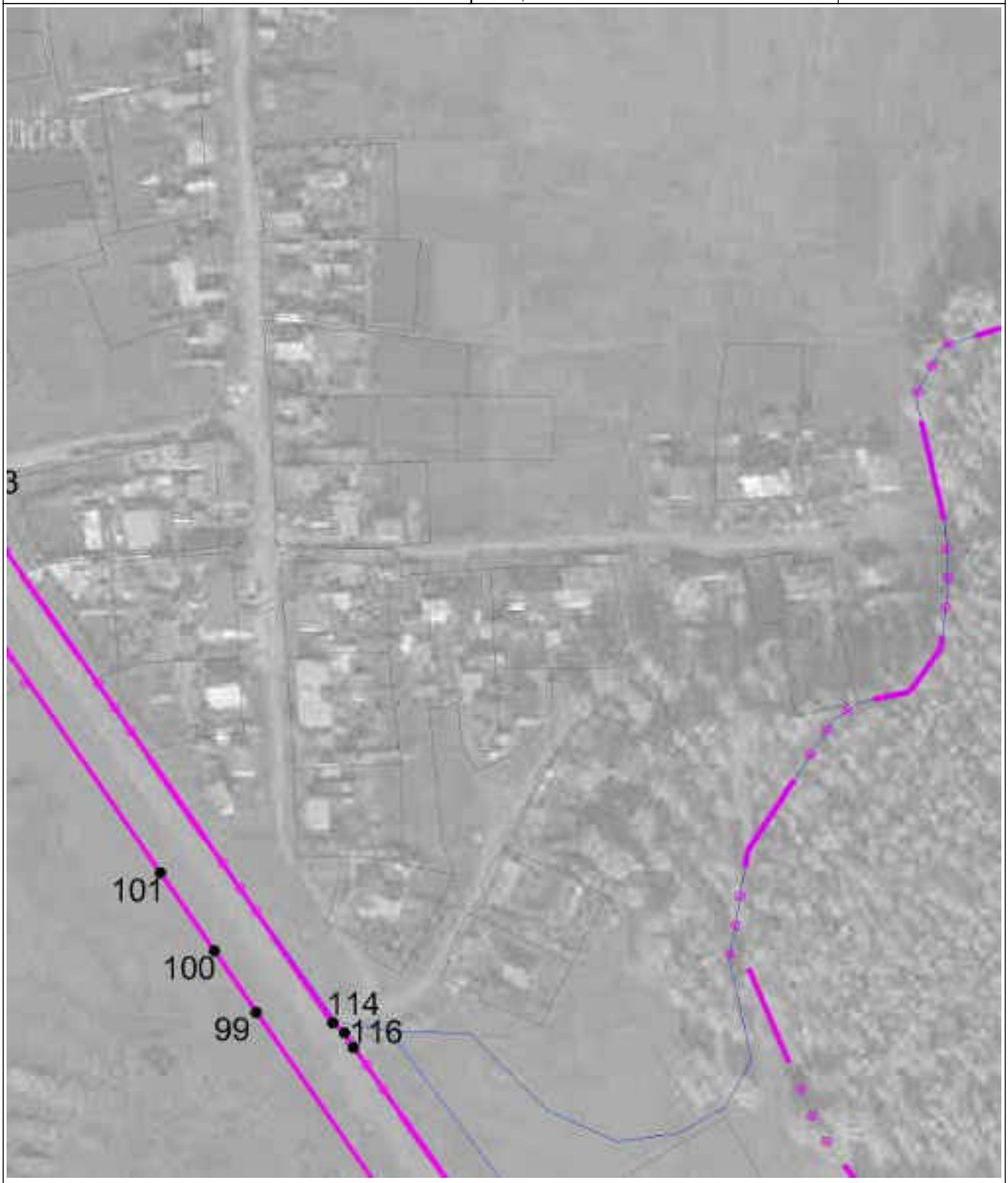

Масштаб 1 : 2000

Используемые условные знаки и обозначения: см. лист с Обзорной схемой границ

Подпись Собенина Е.Ю. Дата 5 мая 2021 г.

Место для оттиска печати (при наличии) лица, составившего описание местоположения границ объекта

ОПИСАНИЕ МЕСТОПОЛОЖЕНИЯ ГРАНИЦ

Челябинская область, Миасский городской округ, территориальная зона Т

План границ объекта

Выносной лист 17



Масштаб 1 : 2000

Используемые условные знаки и обозначения: см. лист с Обзорной схемой границ

Подпись Собенина Е.Ю. Дата 5 мая 2021 г.

Место для оттиска печати (при наличии) лица, составившего описание местоположения границ объекта

ОПИСАНИЕ МЕСТОПОЛОЖЕНИЯ ГРАНИЦ

Челябинская область, Миасский городской округ, территориальная зона Т

План границ объекта

Выносной лист 18



Масштаб 1 : 2000

Используемые условные знаки и обозначения: см. лист с Обзорной схемой границ

Подпись Собенина Е.Ю. Дата 5 мая 2021 г.

Место для оттиска печати (при наличии) лица, составившего описание местоположения границ объекта

ОПИСАНИЕ МЕСТОПОЛОЖЕНИЯ ГРАНИЦ

Челябинская область, Миасский городской округ, территориальная зона Т

План границ объекта

Выносной лист 19



Масштаб 1 : 2000

Используемые условные знаки и обозначения: см. лист с Обзорной схемой границ

Подпись Собенина Е.Ю. Дата 5 мая 2021 г.

Место для оттиска печати (при наличии) лица, составившего описание местоположения границ объекта

ОПИСАНИЕ МЕСТОПОЛОЖЕНИЯ ГРАНИЦ

Челябинская область, Миасский городской округ, территориальная зона Т

План границ объекта

Выносной лист 20



Масштаб 1 : 2000

Используемые условные знаки и обозначения: см. лист с Обзорной схемой границ

Подпись Собенина Е.Ю. Дата 5 мая 2021 г.

Место для оттиска печати (при наличии) лица, составившего описание местоположения границ объекта

ОПИСАНИЕ МЕСТОПОЛОЖЕНИЯ ГРАНИЦ

Челябинская область, Миасский городской округ, территориальная зона Т

План границ объекта

Выносной лист 21

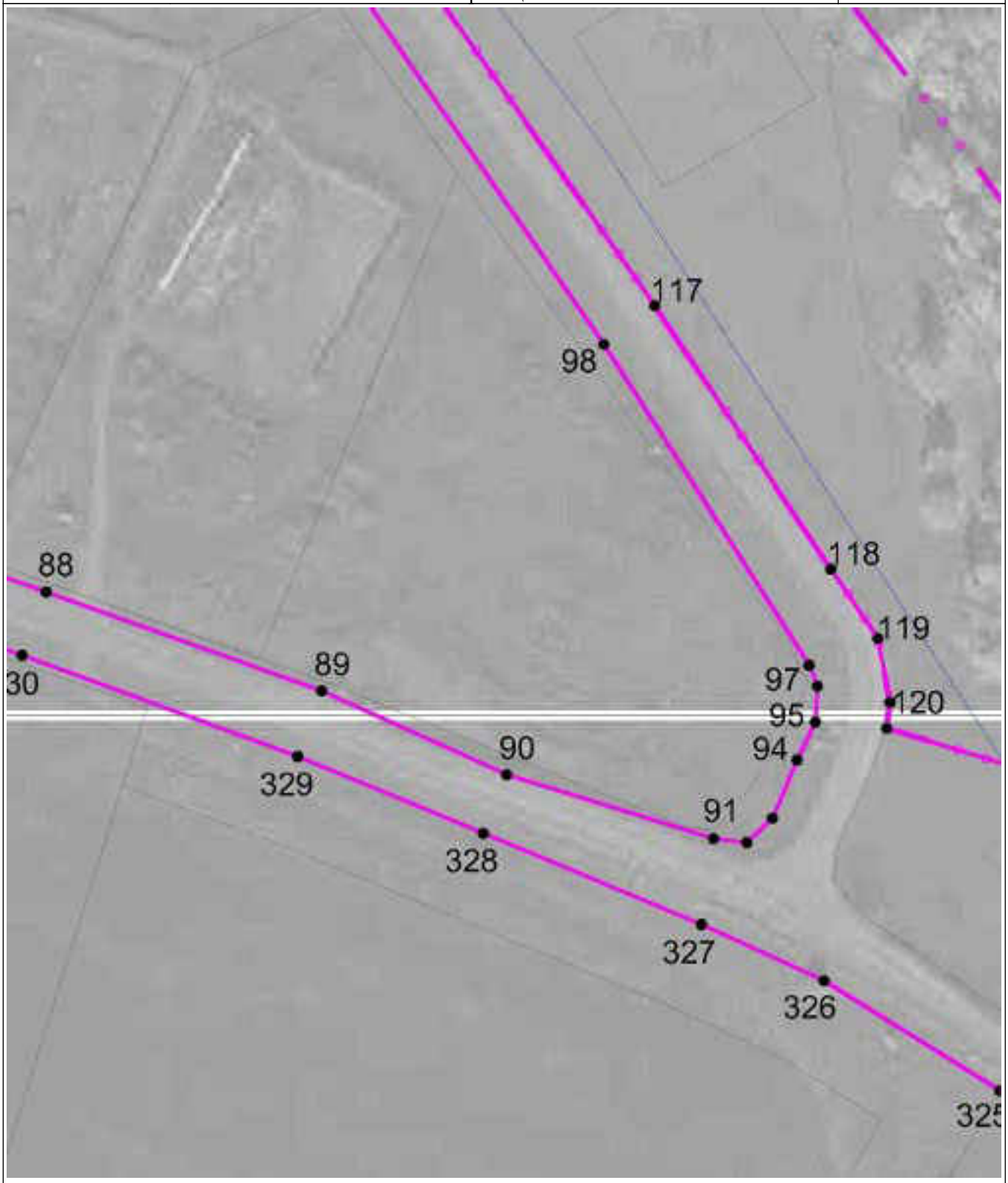

Масштаб 1 : 2000

Используемые условные знаки и обозначения: см. лист с Обзорной схемой границ

Подпись Собенина Е.Ю. Дата 5 мая 2021 г.

Место для оттиска печати (при наличии) лица, составившего описание местоположения границ объекта

ОПИСАНИЕ МЕСТОПОЛОЖЕНИЯ ГРАНИЦ

Челябинская область, Миасский городской округ, территориальная зона Т

План границ объекта

Выносной лист 22



Масштаб 1 : 2000

Используемые условные знаки и обозначения: см. лист с Обзорной схемой границ

Подпись Собенина Е.Ю. Дата 5 мая 2021 г.

Место для оттиска печати (при наличии) лица, составившего описание местоположения границ объекта

ОПИСАНИЕ МЕСТОПОЛОЖЕНИЯ ГРАНИЦ

Челябинская область, Миасский городской округ, территориальная зона Т

План границ объекта

Выносной лист 23



Масштаб 1 : 2000

Используемые условные знаки и обозначения: см. лист с Обзорной схемой границ

Подпись Собенина Е.Ю. Дата 5 мая 2021 г.

Место для оттиска печати (при наличии) лица, составившего описание местоположения границ объекта

ОПИСАНИЕ МЕСТОПОЛОЖЕНИЯ ГРАНИЦ

Челябинская область, Миасский городской округ, территориальная зона Т

План границ объекта

Выносной лист 24



Масштаб 1 : 2000

Используемые условные знаки и обозначения: см. лист с Обзорной схемой границ

Подпись Собенина Е.Ю. Дата 5 мая 2021 г.

Место для оттиска печати (при наличии) лица, составившего описание местоположения границ объекта

ОПИСАНИЕ МЕСТОПОЛОЖЕНИЯ ГРАНИЦ

Челябинская область, Миасский городской округ, территориальная зона Т

План границ объекта

Выносной лист 25



Масштаб 1 : 2000

Используемые условные знаки и обозначения: см. лист с Обзорной схемой границ

Подпись Собенина Е.Ю. Дата 5 мая 2021 г.

Место для оттиска печати (при наличии) лица, составившего описание местоположения границ объекта

ОПИСАНИЕ МЕСТОПОЛОЖЕНИЯ ГРАНИЦ

Челябинская область, Миасский городской округ, территориальная зона Т

План границ объекта

Выносной лист 26



Масштаб 1 : 2000

Используемые условные знаки и обозначения: см. лист с Обзорной схемой границ

Подпись Собенина Е.Ю. Дата 5 мая 2021 г.

Место для оттиска печати (при наличии) лица, составившего описание местоположения границ объекта

ОПИСАНИЕ МЕСТОПОЛОЖЕНИЯ ГРАНИЦ

Челябинская область, Миасский городской округ, территориальная зона Т

План границ объекта

Выносной лист 27



Масштаб 1 : 2000

Используемые условные знаки и обозначения: см. лист с Обзорной схемой границ

Подпись Собенина Е.Ю. Дата 5 мая 2021 г.

Место для оттиска печати (при наличии) лица, составившего описание местоположения границ объекта

ОПИСАНИЕ МЕСТОПОЛОЖЕНИЯ ГРАНИЦ

Челябинская область, Миасский городской округ, территориальная зона Т

План границ объекта

Выносной лист 28



Масштаб 1 : 2000

Используемые условные знаки и обозначения: см. лист с Обзорной схемой границ

Подпись Собенина Е.Ю. Дата 5 мая 2021 г.

Место для оттиска печати (при наличии) лица, составившего описание местоположения границ объекта

ОПИСАНИЕ МЕСТОПОЛОЖЕНИЯ ГРАНИЦ

Челябинская область, Миасский городской округ, территориальная зона Т

План границ объекта

Выносной лист 29



Масштаб 1 : 2000

Используемые условные знаки и обозначения: см. лист с Обзорной схемой границ

Подпись Собенина Е.Ю. Дата 5 мая 2021 г.

Место для оттиска печати (при наличии) лица, составившего описание местоположения границ объекта

ОПИСАНИЕ МЕСТОПОЛОЖЕНИЯ ГРАНИЦ

Челябинская область, Миасский городской округ, территориальная зона Т

План границ объекта

Выносной лист 30

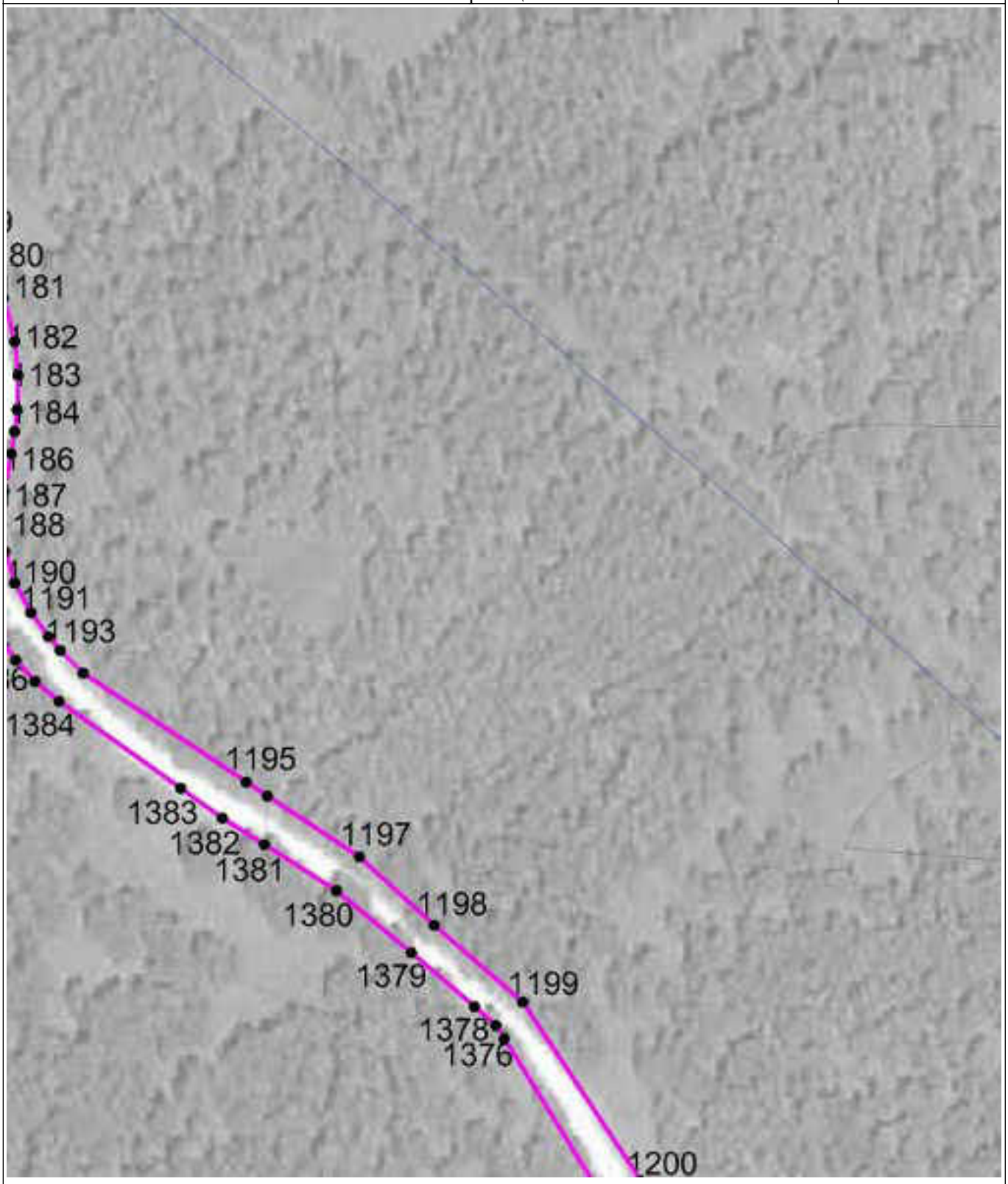

Масштаб 1 : 2000

Используемые условные знаки и обозначения: см. лист с Обзорной схемой границ

Подпись Собенина Е.Ю. Дата 5 мая 2021 г.

Место для оттиска печати (при наличии) лица, составившего описание местоположения границ объекта

ОПИСАНИЕ МЕСТОПОЛОЖЕНИЯ ГРАНИЦ

Челябинская область, Миасский городской округ, территориальная зона Т

План границ объекта

Выносной лист 31



Масштаб 1 : 2000

Используемые условные знаки и обозначения: см. лист с Обзорной схемой границ

Подпись Собенина Е.Ю. Дата 5 мая 2021 г.

Место для оттиска печати (при наличии) лица, составившего описание местоположения границ объекта

ОПИСАНИЕ МЕСТОПОЛОЖЕНИЯ ГРАНИЦ

Челябинская область, Миасский городской округ, территориальная зона Т

План границ объекта

Выносной лист 32



Масштаб 1 : 2000

Используемые условные знаки и обозначения: см. лист с Обзорной схемой границ

Подпись Собенина Е.Ю. Дата 5 мая 2021 г.

Место для оттиска печати (при наличии) лица, составившего описание местоположения границ объекта

ОПИСАНИЕ МЕСТОПОЛОЖЕНИЯ ГРАНИЦ

Челябинская область, Миасский городской округ, территориальная зона Т

План границ объекта

Выносной лист 33



Масштаб 1 : 2000

Используемые условные знаки и обозначения: см. лист с Обзорной схемой границ

Подпись Собенина Е.Ю. Дата 5 мая 2021 г.

Место для оттиска печати (при наличии) лица, составившего описание местоположения границ объекта

ОПИСАНИЕ МЕСТОПОЛОЖЕНИЯ ГРАНИЦ

Челябинская область, Миасский городской округ, территориальная зона Т

План границ объекта

Выносной лист 34



Масштаб 1 : 2000

Используемые условные знаки и обозначения: см. лист с Обзорной схемой границ

Подпись Собенина Е.Ю. Дата 5 мая 2021 г.

Место для оттиска печати (при наличии) лица, составившего описание местоположения границ объекта

ОПИСАНИЕ МЕСТОПОЛОЖЕНИЯ ГРАНИЦ

Челябинская область, Миасский городской округ, территориальная зона Т

План границ объекта

Выносной лист 35



Масштаб 1 : 2000

Используемые условные знаки и обозначения: см. лист с Обзорной схемой границ

Подпись Собенина Е.Ю. Дата 5 мая 2021 г.

Место для оттиска печати (при наличии) лица, составившего описание местоположения границ объекта

ОПИСАНИЕ МЕСТОПОЛОЖЕНИЯ ГРАНИЦ

Челябинская область, Миасский городской округ, территориальная зона Т

План границ объекта

Выносной лист 36



Масштаб 1 : 2000

Используемые условные знаки и обозначения: см. лист с Обзорной схемой границ

Подпись Собенина Е.Ю. Дата 5 мая 2021 г.

Место для оттиска печати (при наличии) лица, составившего описание местоположения границ объекта

ОПИСАНИЕ МЕСТОПОЛОЖЕНИЯ ГРАНИЦ

Челябинская область, Миасский городской округ, территориальная зона Т

План границ объекта

Выносной лист 37



Масштаб 1 : 2000

Используемые условные знаки и обозначения: см. лист с Обзорной схемой границ

Подпись Собенина Е.Ю. Дата 5 мая 2021 г.

Место для оттиска печати (при наличии) лица, составившего описание местоположения границ объекта

ОПИСАНИЕ МЕСТОПОЛОЖЕНИЯ ГРАНИЦ

Челябинская область, Миасский городской округ, территориальная зона Т

План границ объекта

Выносной лист 38



Масштаб 1 : 2000

Используемые условные знаки и обозначения: см. лист с Обзорной схемой границ

Подпись Собенина Е.Ю. Дата 5 мая 2021 г.

Место для оттиска печати (при наличии) лица, составившего описание местоположения границ объекта

ОПИСАНИЕ МЕСТОПОЛОЖЕНИЯ ГРАНИЦ

Челябинская область, Миасский городской округ, территориальная зона Т

План границ объекта

Выносной лист 39



Масштаб 1 : 2000

Используемые условные знаки и обозначения: см. лист с Обзорной схемой границ

Подпись Собенина Е.Ю. Дата 5 мая 2021 г.

Место для оттиска печати (при наличии) лица, составившего описание местоположения границ объекта

ОПИСАНИЕ МЕСТОПОЛОЖЕНИЯ ГРАНИЦ

Челябинская область, Миасский городской округ, территориальная зона Т

План границ объекта | Выносной лист 40

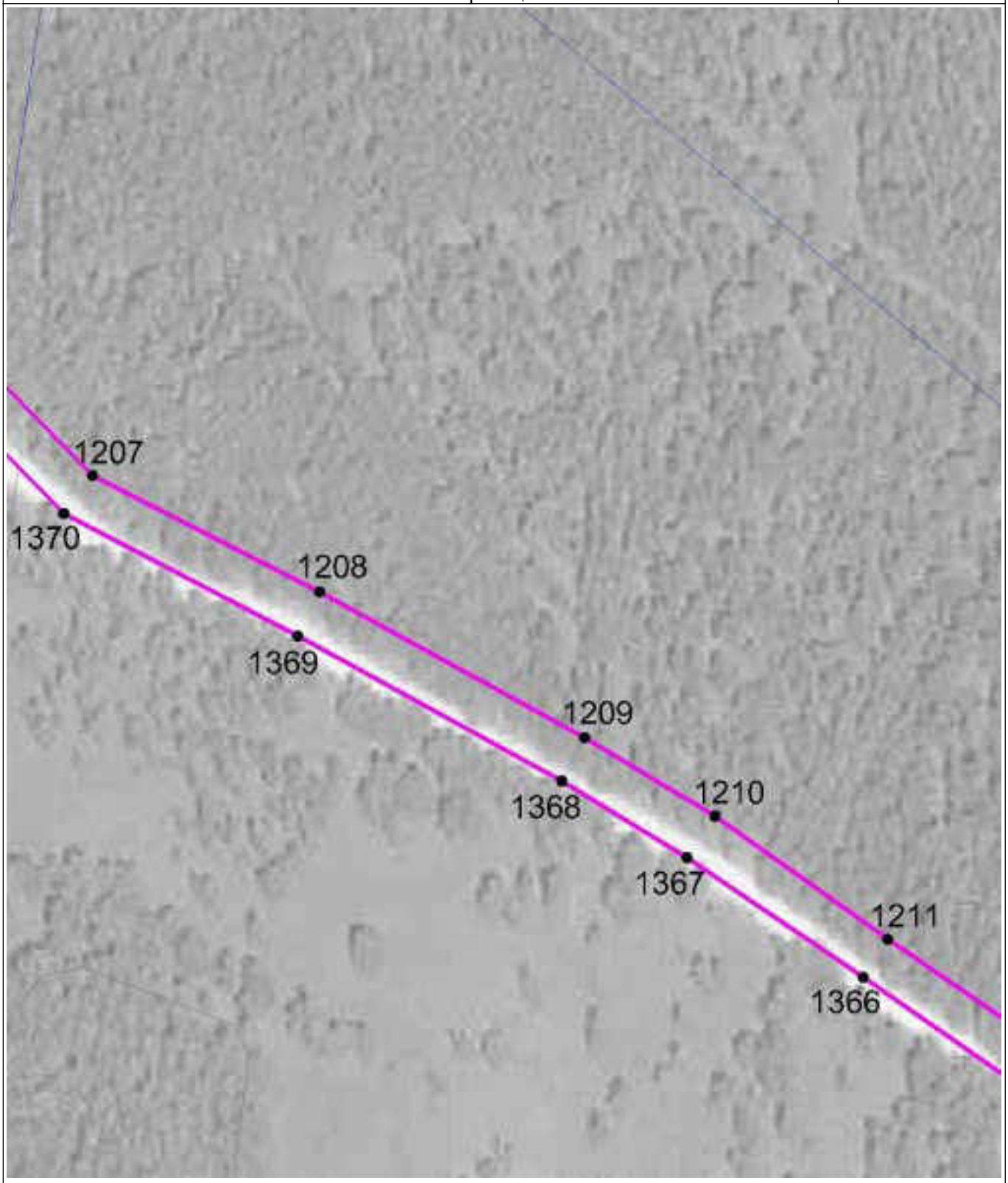

Масштаб 1 : 2000

Используемые условные знаки и обозначения: см. лист с Обзорной схемой границ

Подпись Собенина Е.Ю. Дата 5 мая 2021 г.

Место для оттиска печати (при наличии) лица, составившего описание местоположения границ объекта

ОПИСАНИЕ МЕСТОПОЛОЖЕНИЯ ГРАНИЦ

Челябинская область, Миасский городской округ, территориальная зона Т

План границ объекта

Выносной лист 41



Масштаб 1 : 2000

Используемые условные знаки и обозначения: см. лист с Обзорной схемой границ

Подпись Собенина Е.Ю. Дата 5 мая 2021 г.

Место для оттиска печати (при наличии) лица, составившего описание местоположения границ объекта

ОПИСАНИЕ МЕСТОПОЛОЖЕНИЯ ГРАНИЦ

Челябинская область, Миасский городской округ, территориальная зона Т

План границ объекта

Выносной лист 42



Масштаб 1 : 2000

Используемые условные знаки и обозначения: см. лист с Обзорной схемой границ

Подпись Собенина Е.Ю. Дата 5 мая 2021 г.

Место для оттиска печати (при наличии) лица, составившего описание местоположения границ объекта

ОПИСАНИЕ МЕСТОПОЛОЖЕНИЯ ГРАНИЦ

Челябинская область, Миасский городской округ, территориальная зона Т

План границ объекта

Выносной лист 43

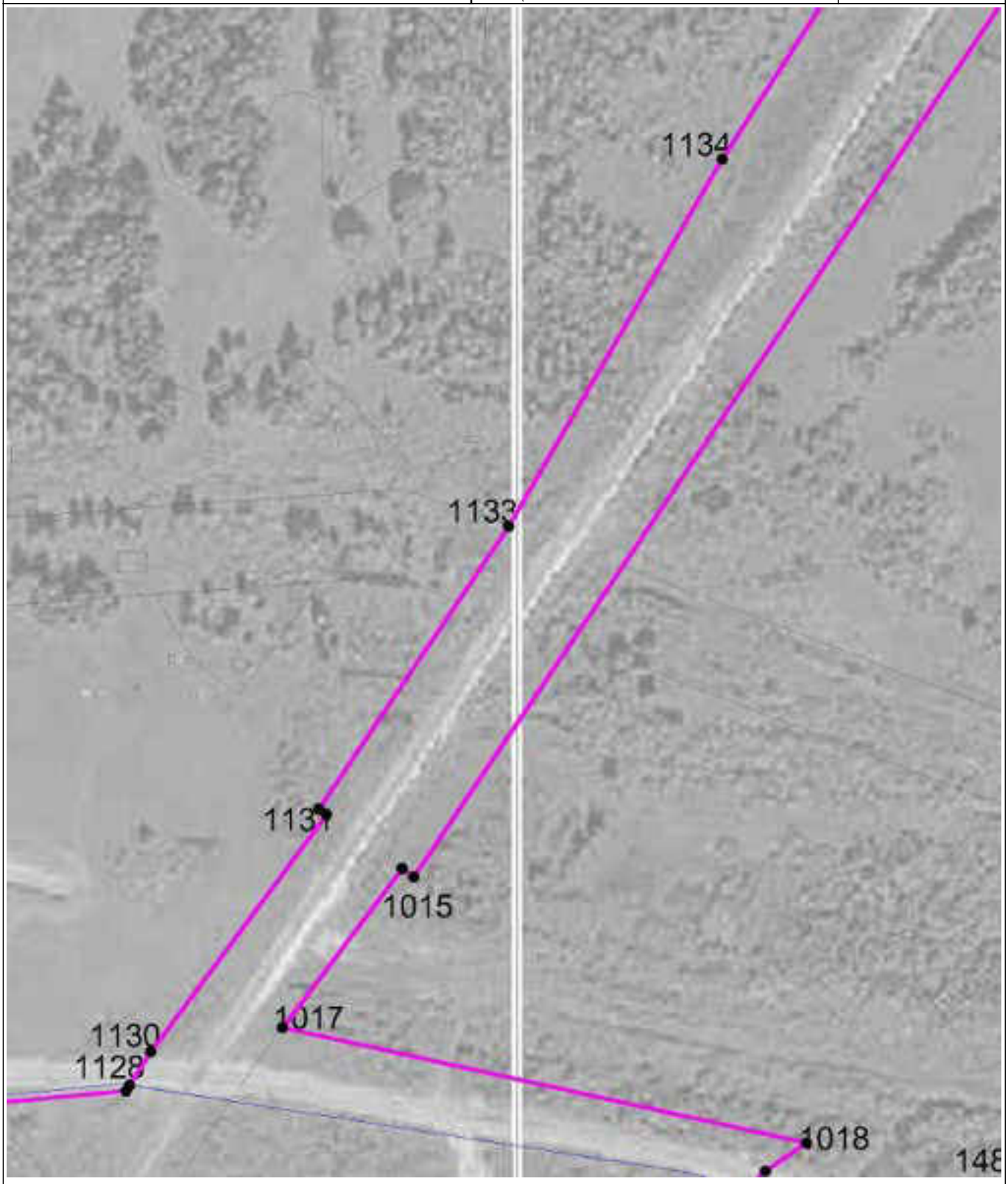

Масштаб 1 : 2000

Используемые условные знаки и обозначения: см. лист с Обзорной схемой границ

Подпись Собенина Е.Ю. Дата 5 мая 2021 г.

Место для оттиска печати (при наличии) лица, составившего описание местоположения границ объекта

ОПИСАНИЕ МЕСТОПОЛОЖЕНИЯ ГРАНИЦ

Челябинская область, Миасский городской округ, территориальная зона Т

План границ объекта

Выносной лист 44

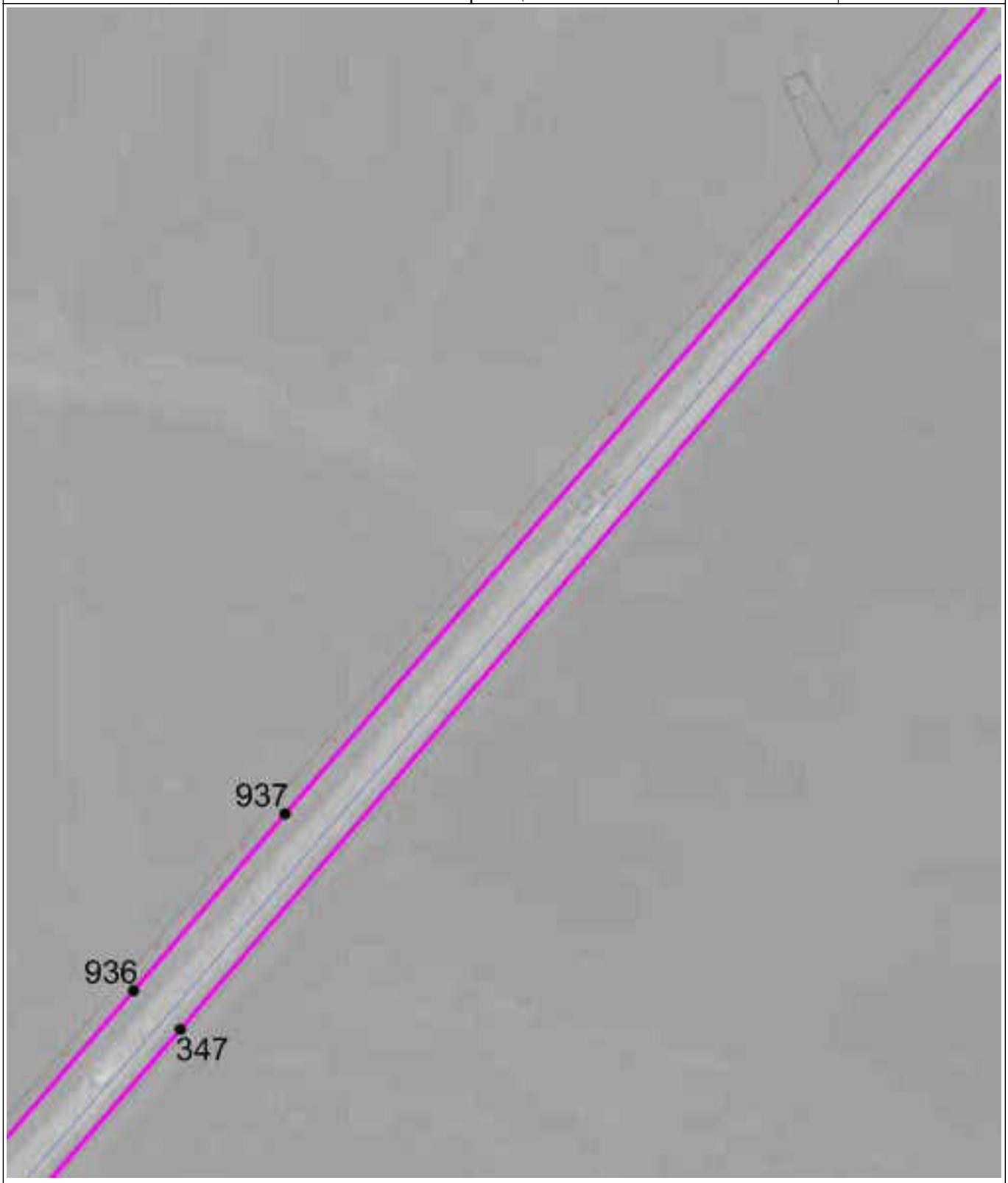

Масштаб 1 : 2000

Используемые условные знаки и обозначения: см. лист с Обзорной схемой границ

Подпись Собенина Е.Ю. Дата 5 мая 2021 г.

Место для оттиска печати (при наличии) лица, составившего описание местоположения границ объекта

ОПИСАНИЕ МЕСТОПОЛОЖЕНИЯ ГРАНИЦ

Челябинская область, Миасский городской округ, территориальная зона Т

План границ объекта

Выносной лист 45



Масштаб 1 : 2000

Используемые условные знаки и обозначения: см. лист с Обзорной схемой границ

Подпись Собенина Е.Ю. Дата 5 мая 2021 г.

Место для оттиска печати (при наличии) лица, составившего описание местоположения границ объекта

ОПИСАНИЕ МЕСТОПОЛОЖЕНИЯ ГРАНИЦ

Челябинская область, Миасский городской округ, территориальная зона Т

План границ объекта

Выносной лист 46



Масштаб 1 : 2000

Используемые условные знаки и обозначения: см. лист с Обзорной схемой границ

Подпись Собенина Е.Ю. Дата 5 мая 2021 г.

Место для оттиска печати (при наличии) лица, составившего описание местоположения границ объекта

ОПИСАНИЕ МЕСТОПОЛОЖЕНИЯ ГРАНИЦ

Челябинская область, Миасский городской округ, территориальная зона Т

План границ объекта

Выносной лист 47



Масштаб 1 : 2000

Используемые условные знаки и обозначения: см. лист с Обзорной схемой границ

Подпись Собенина Е.Ю. Дата 5 мая 2021 г.

Место для оттиска печати (при наличии) лица, составившего описание местоположения границ объекта

ОПИСАНИЕ МЕСТОПОЛОЖЕНИЯ ГРАНИЦ

Челябинская область, Миасский городской округ, территориальная зона Т

План границ объекта

Выносной лист 48

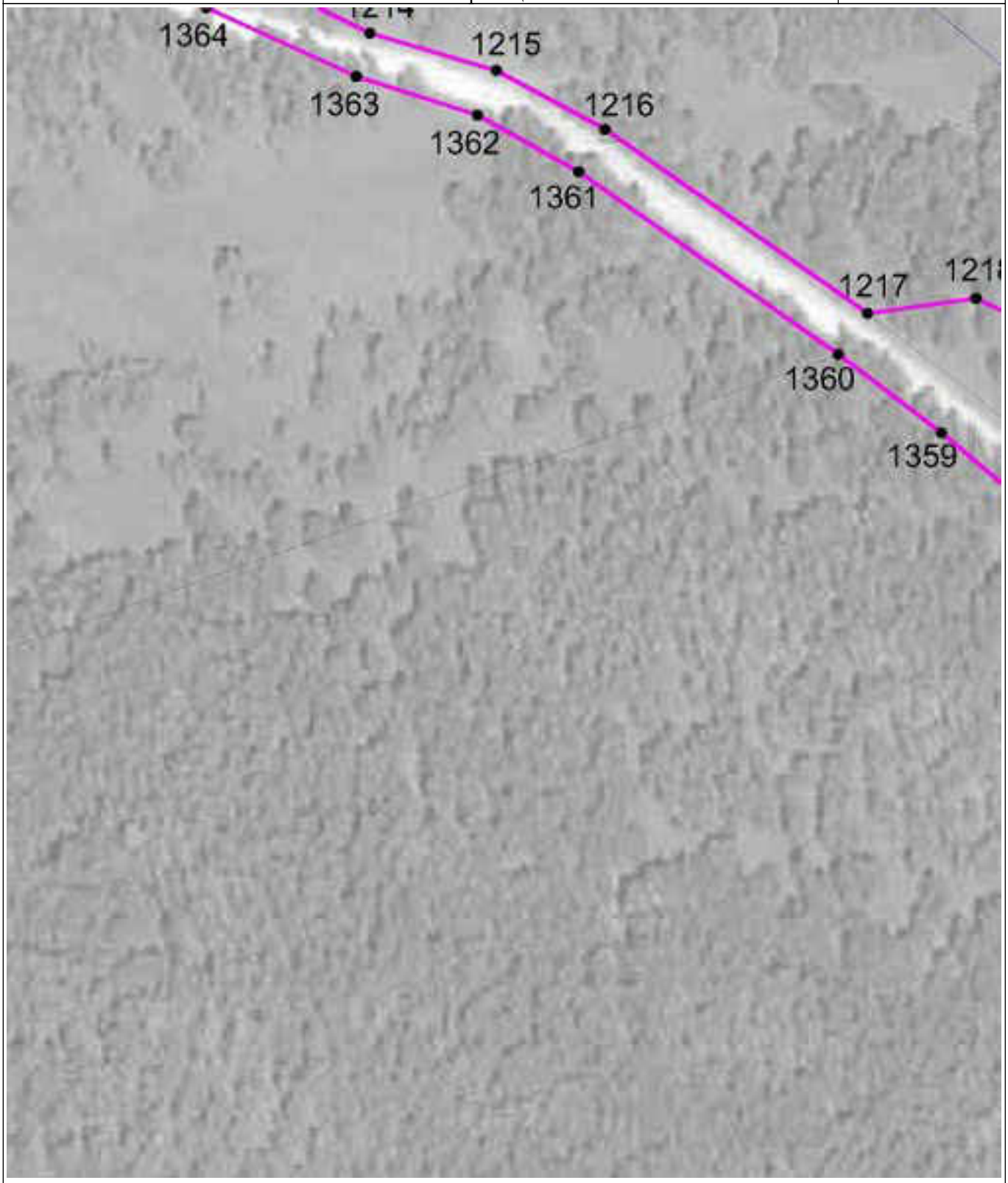

Масштаб 1 : 2000

Используемые условные знаки и обозначения: см. лист с Обзорной схемой границ

Подпись Собенина Е.Ю. Дата 5 мая 2021 г.

Место для оттиска печати (при наличии) лица, составившего описание местоположения границ объекта

ОПИСАНИЕ МЕСТОПОЛОЖЕНИЯ ГРАНИЦ

Челябинская область, Миасский городской округ, территориальная зона Т

План границ объекта

Выносной лист 49

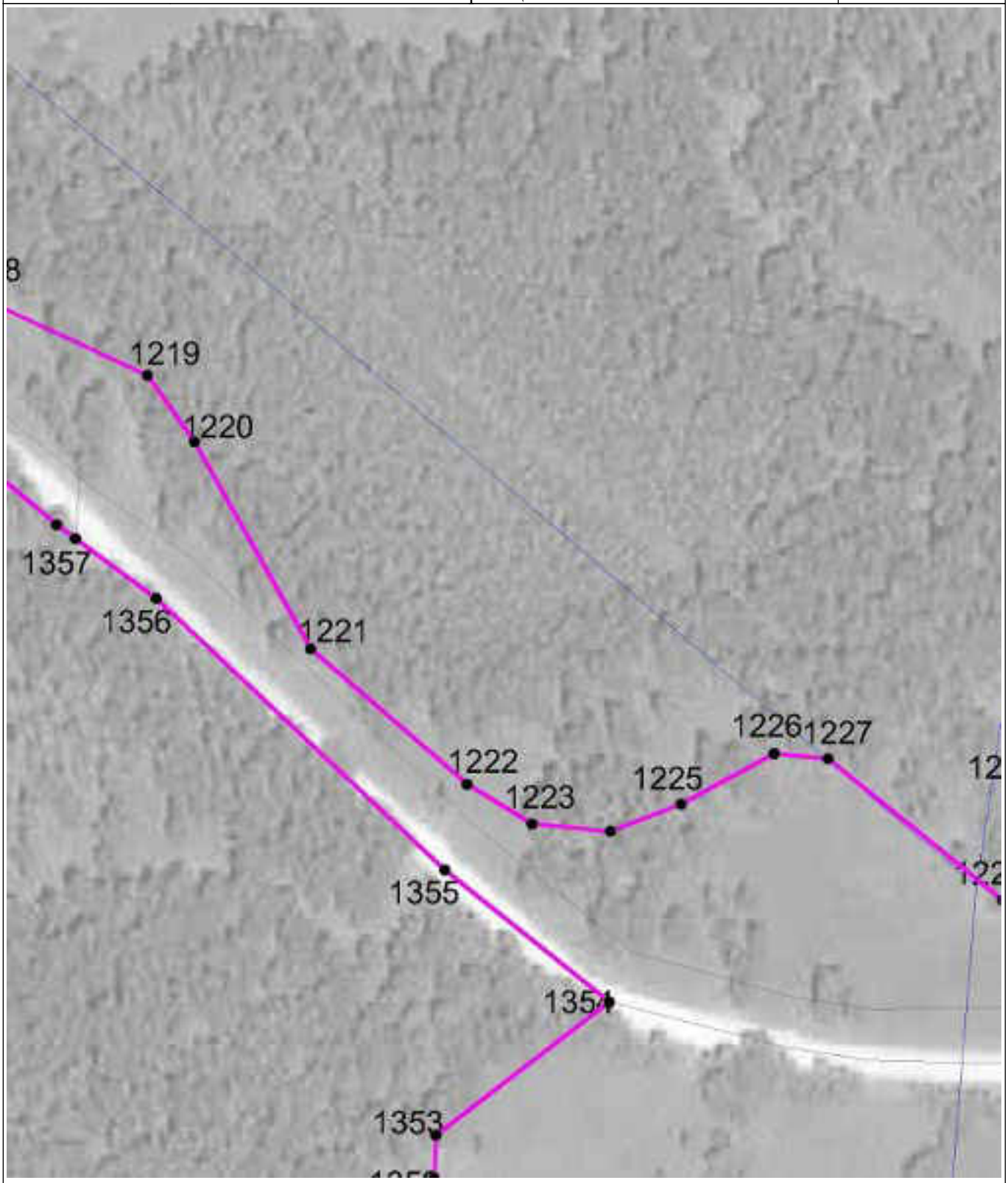

Масштаб 1 : 2000

Используемые условные знаки и обозначения: см. лист с Обзорной схемой границ

Подпись Собенина Е.Ю. Дата 5 мая 2021 г.

Место для оттиска печати (при наличии) лица, составившего описание местоположения границ объекта

ОПИСАНИЕ МЕСТОПОЛОЖЕНИЯ ГРАНИЦ

Челябинская область, Миасский городской округ, территориальная зона Т

План границ объекта

Выносной лист 50



Масштаб 1 : 2000

Используемые условные знаки и обозначения: см. лист с Обзорной схемой границ

Подпись Собенина Е.Ю. Дата 5 мая 2021 г.

Место для оттиска печати (при наличии) лица, составившего описание местоположения границ объекта

ОПИСАНИЕ МЕСТОПОЛОЖЕНИЯ ГРАНИЦ

Челябинская область, Миасский городской округ, территориальная зона Т

План границ объекта

Выносной лист 51



Масштаб 1 : 2000

Используемые условные знаки и обозначения: см. лист с Обзорной схемой границ

Подпись Собенина Е.Ю. Дата 5 мая 2021 г.

Место для оттиска печати (при наличии) лица, составившего описание местоположения границ объекта

ОПИСАНИЕ МЕСТОПОЛОЖЕНИЯ ГРАНИЦ

Челябинская область, Миасский городской округ, территориальная зона Т

План границ объекта

Выносной лист 52

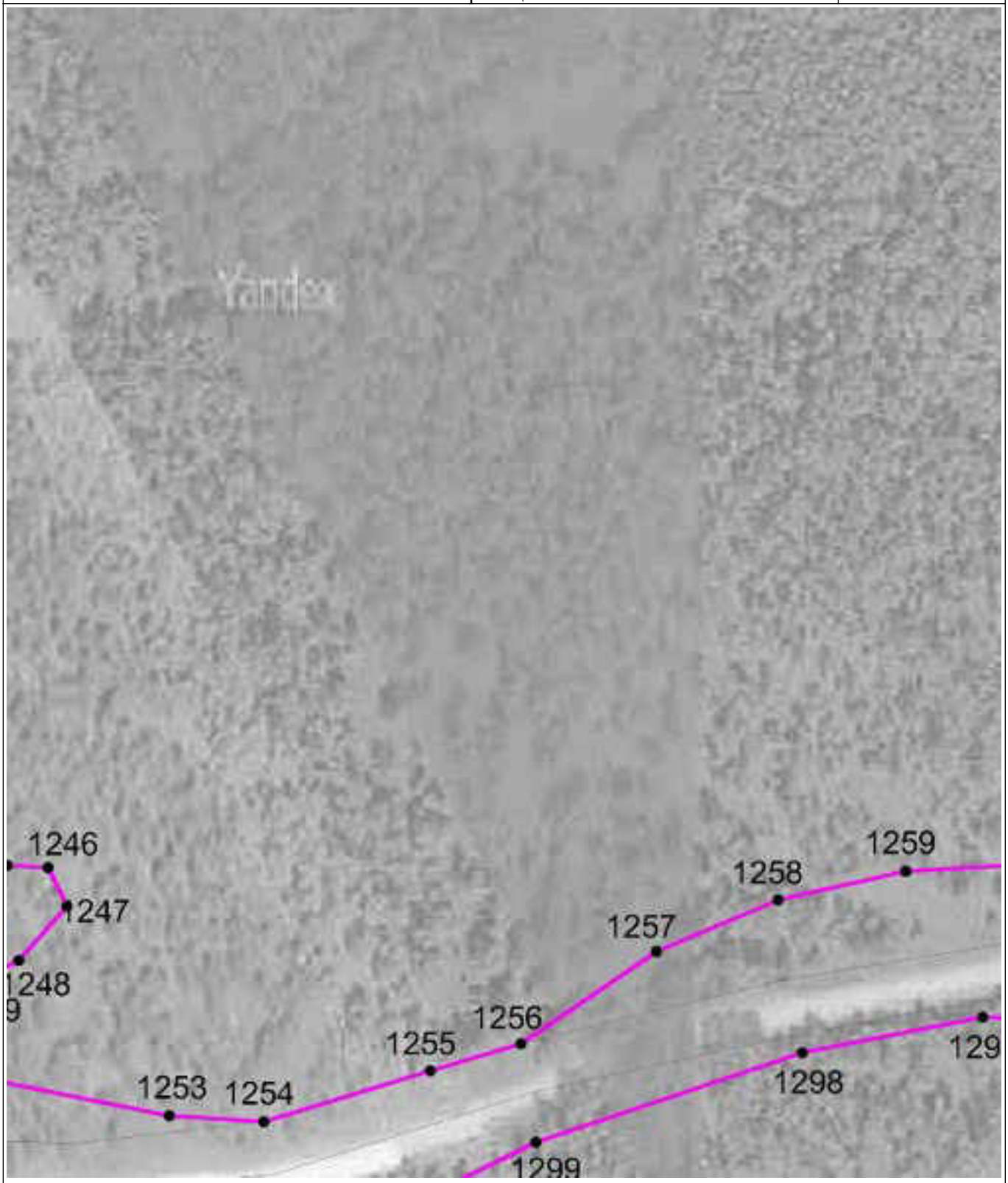

Масштаб 1 : 2000

Используемые условные знаки и обозначения: см. лист с Обзорной схемой границ

Подпись Собенина Е.Ю. Дата 5 мая 2021 г.

Место для оттиска печати (при наличии) лица, составившего описание местоположения границ объекта

ОПИСАНИЕ МЕСТОПОЛОЖЕНИЯ ГРАНИЦ

Челябинская область, Миасский городской округ, территориальная зона Т

План границ объекта

Выносной лист 53



Масштаб 1 : 2000

Используемые условные знаки и обозначения: см. лист с Обзорной схемой границ

Подпись Собенина Е.Ю. Дата 5 мая 2021 г.

Место для оттиска печати (при наличии) лица, составившего описание местоположения границ объекта

ОПИСАНИЕ МЕСТОПОЛОЖЕНИЯ ГРАНИЦ

Челябинская область, Миасский городской округ, территориальная зона Т

План границ объекта

Выносной лист 54

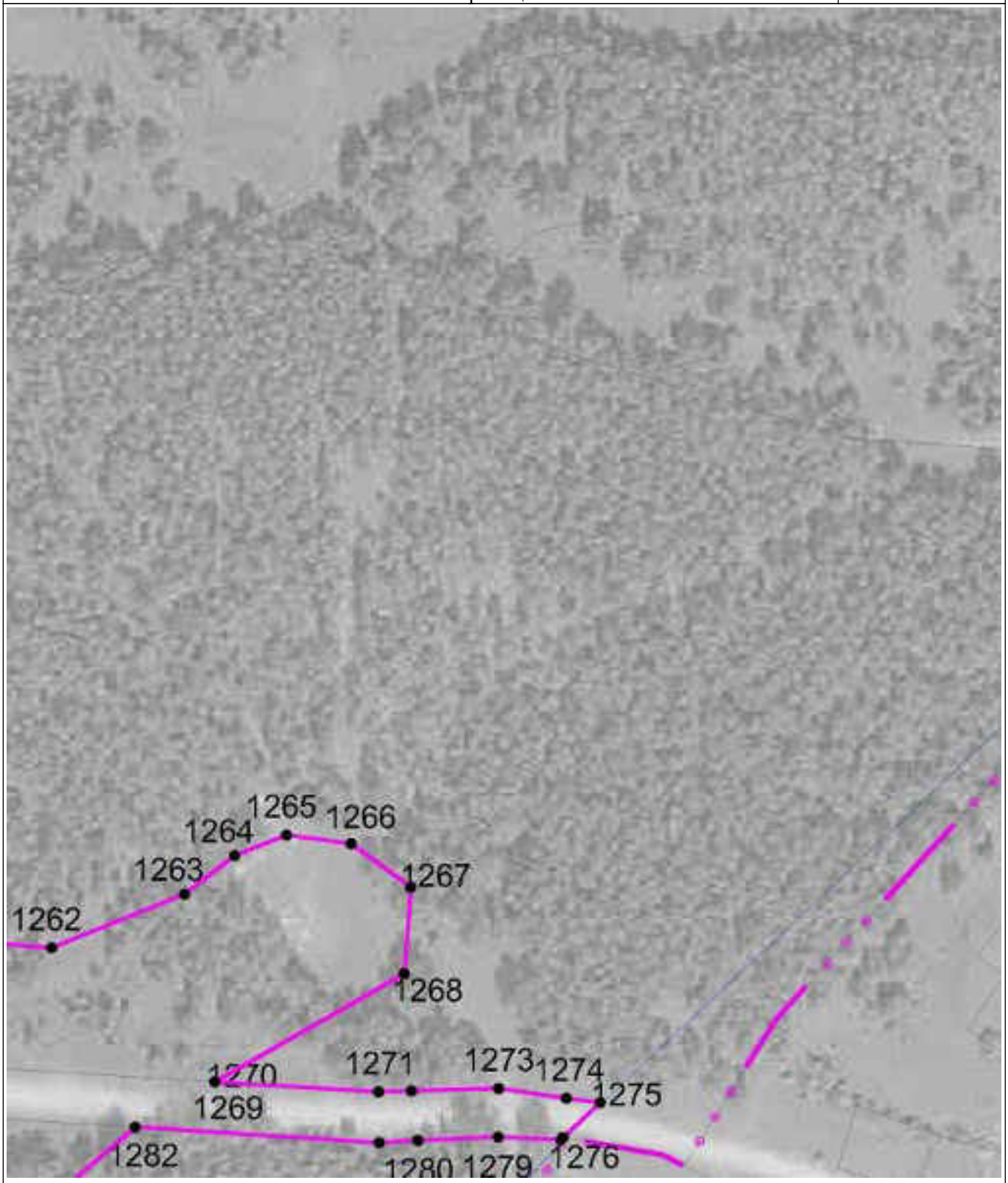

Масштаб 1 : 2000

Используемые условные знаки и обозначения: см. лист с Обзорной схемой границ

Подпись Собенина Е.Ю. Дата 5 мая 2021 г.

Место для оттиска печати (при наличии) лица, составившего описание местоположения границ объекта

ОПИСАНИЕ МЕСТОПОЛОЖЕНИЯ ГРАНИЦ

Челябинская область, Миасский городской округ, территориальная зона Т

План границ объекта

Выносной лист 55



Масштаб 1 : 2000

Используемые условные знаки и обозначения: см. лист с Обзорной схемой границ

Подпись Собенина Е.Ю. Дата 5 мая 2021 г.

Место для оттиска печати (при наличии) лица, составившего описание местоположения границ объекта

ОПИСАНИЕ МЕСТОПОЛОЖЕНИЯ ГРАНИЦ

Челябинская область, Миасский городской округ, территориальная зона Т

План границ объекта

Выносной лист 56



Масштаб 1 : 2000

Используемые условные знаки и обозначения: см. лист с Обзорной схемой границ

Подпись Собенина Е.Ю. Дата 5 мая 2021 г.

Место для оттиска печати (при наличии) лица, составившего описание местоположения границ объекта

ОПИСАНИЕ МЕСТОПОЛОЖЕНИЯ ГРАНИЦ

Челябинская область, Миасский городской округ, территориальная зона Т

План границ объекта

Выносной лист 57



Масштаб 1 : 2000

Используемые условные знаки и обозначения: см. лист с Обзорной схемой границ

Подпись Собенина Е.Ю. Дата 5 мая 2021 г.

Место для оттиска печати (при наличии) лица, составившего описание местоположения границ объекта

ОПИСАНИЕ МЕСТОПОЛОЖЕНИЯ ГРАНИЦ

Челябинская область, Миасский городской округ, территориальная зона Т

План границ объекта

Выносной лист 58

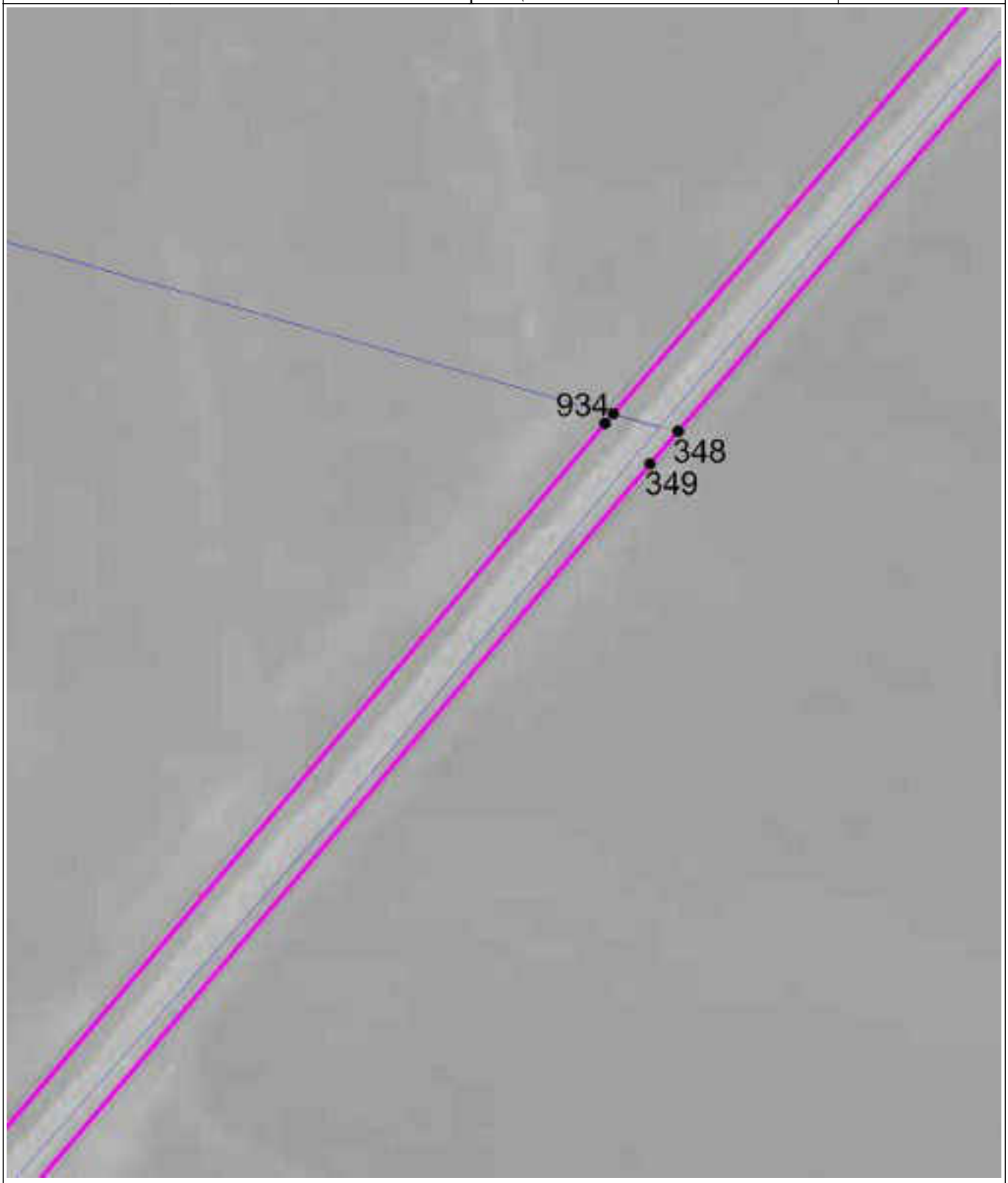

Масштаб 1 : 2000

Используемые условные знаки и обозначения: см. лист с Обзорной схемой границ

Подпись Собенина Е.Ю. Дата 5 мая 2021 г.

Место для оттиска печати (при наличии) лица, составившего описание местоположения границ объекта

ОПИСАНИЕ МЕСТОПОЛОЖЕНИЯ ГРАНИЦ

Челябинская область, Миасский городской округ, территориальная зона Т

План границ объекта

Выносной лист 59



Масштаб 1 : 2000

Используемые условные знаки и обозначения: см. лист с Обзорной схемой границ

Подпись Собенина Е.Ю. Дата 5 мая 2021 г.

Место для оттиска печати (при наличии) лица, составившего описание местоположения границ объекта

ОПИСАНИЕ МЕСТОПОЛОЖЕНИЯ ГРАНИЦ

Челябинская область, Миасский городской округ, территориальная зона Т

План границ объекта

Выносной лист 60



Масштаб 1 : 2000

Используемые условные знаки и обозначения: см. лист с Обзорной схемой границ

Подпись Собенина Е.Ю. Дата 5 мая 2021 г.

Место для оттиска печати (при наличии) лица, составившего описание местоположения границ объекта

ОПИСАНИЕ МЕСТОПОЛОЖЕНИЯ ГРАНИЦ

Челябинская область, Миасский городской округ, территориальная зона Т

План границ объекта

Выносной лист 61



Масштаб 1 : 2000

Используемые условные знаки и обозначения: см. лист с Обзорной схемой границ

Подпись Собенина Е.Ю. Дата 5 мая 2021 г.

Место для оттиска печати (при наличии) лица, составившего описание местоположения границ объекта

ОПИСАНИЕ МЕСТОПОЛОЖЕНИЯ ГРАНИЦ

Челябинская область, Миасский городской округ, территориальная зона Т

План границ объекта

Выносной лист 62



Масштаб 1 : 2000

Используемые условные знаки и обозначения: см. лист с Обзорной схемой границ

Подпись Собенина Е.Ю. Дата 5 мая 2021 г.

Место для оттиска печати (при наличии) лица, составившего описание местоположения границ объекта

ОПИСАНИЕ МЕСТОПОЛОЖЕНИЯ ГРАНИЦ

Челябинская область, Миасский городской округ, территориальная зона Т

План границ объекта

Выносной лист 63



Масштаб 1 : 2000

Используемые условные знаки и обозначения: см. лист с Обзорной схемой границ

Подпись Собенина Е.Ю. Дата 5 мая 2021 г.

Место для оттиска печати (при наличии) лица, составившего описание местоположения границ объекта

ОПИСАНИЕ МЕСТОПОЛОЖЕНИЯ ГРАНИЦ

Челябинская область, Миасский городской округ, территориальная зона Т

План границ объекта

Выносной лист 64

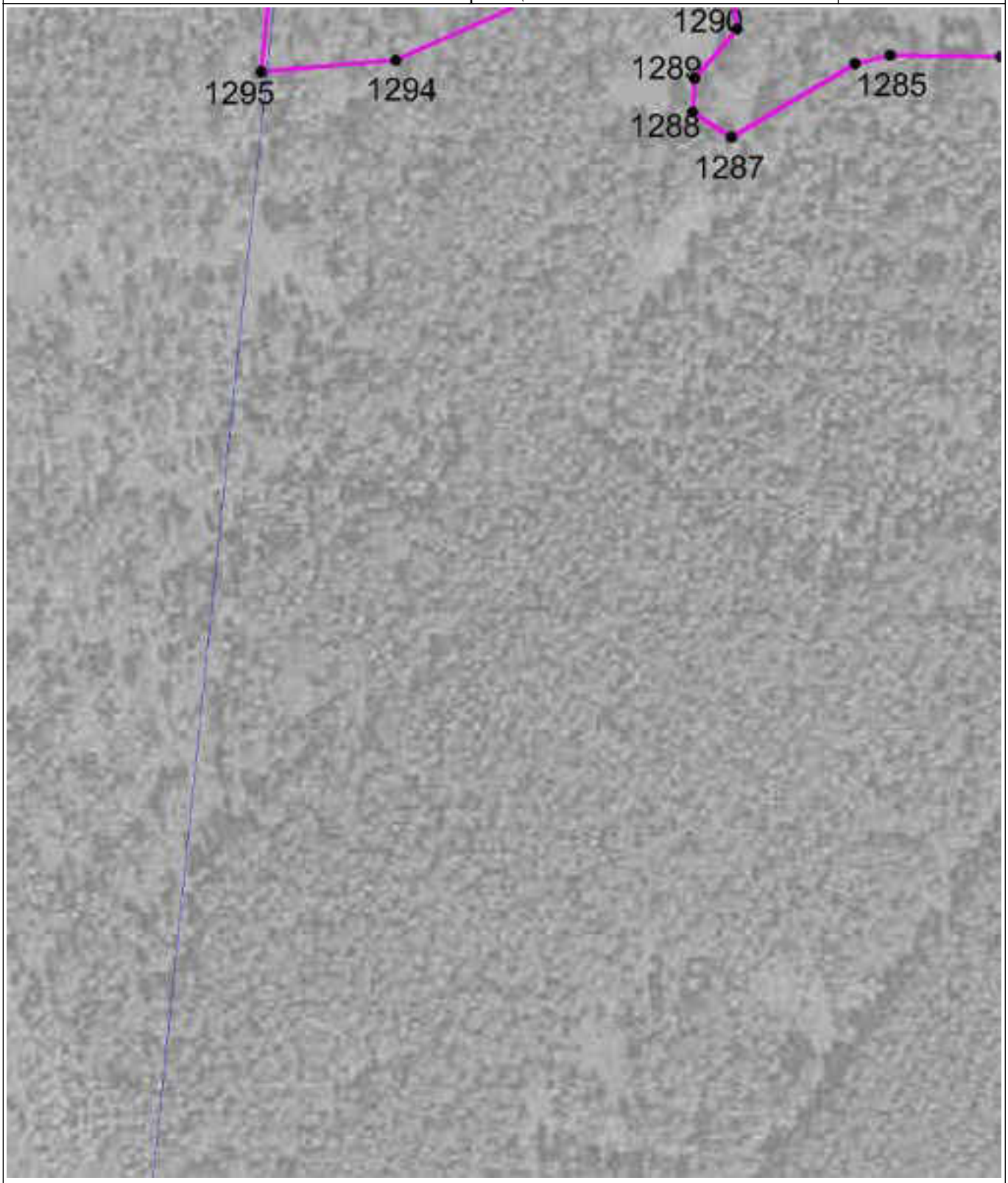

Масштаб 1 : 2000

Используемые условные знаки и обозначения: см. лист с Обзорной схемой границ

Подпись Собенина Е.Ю. Дата 5 мая 2021 г.

Место для оттиска печати (при наличии) лица, составившего описание местоположения границ объекта

ОПИСАНИЕ МЕСТОПОЛОЖЕНИЯ ГРАНИЦ

Челябинская область, Миасский городской округ, территориальная зона Т

План границ объекта

Выносной лист 65



Масштаб 1 : 2000

Используемые условные знаки и обозначения: см. лист с Обзорной схемой границ

Подпись Собенина Е.Ю. Дата 5 мая 2021 г.

Место для оттиска печати (при наличии) лица, составившего описание местоположения границ объекта

ОПИСАНИЕ МЕСТОПОЛОЖЕНИЯ ГРАНИЦ

Челябинская область, Миасский городской округ, территориальная зона Т

План границ объекта

Выносной лист 66



Масштаб 1 : 2000

Используемые условные знаки и обозначения: см. лист с Обзорной схемой границ

Подпись Собенина Е.Ю. Дата 5 мая 2021 г.

Место для оттиска печати (при наличии) лица, составившего описание местоположения границ объекта

ОПИСАНИЕ МЕСТОПОЛОЖЕНИЯ ГРАНИЦ

Челябинская область, Миасский городской округ, территориальная зона Т

План границ объекта

Выносной лист 67



Масштаб 1 : 2000

Используемые условные знаки и обозначения: см. лист с Обзорной схемой границ

Подпись Собенина Е.Ю. Дата 5 мая 2021 г.

Место для оттиска печати (при наличии) лица, составившего описание местоположения границ объекта

ОПИСАНИЕ МЕСТОПОЛОЖЕНИЯ ГРАНИЦ

Челябинская область, Миасский городской округ, территориальная зона Т

План границ объекта

Выносной лист 68

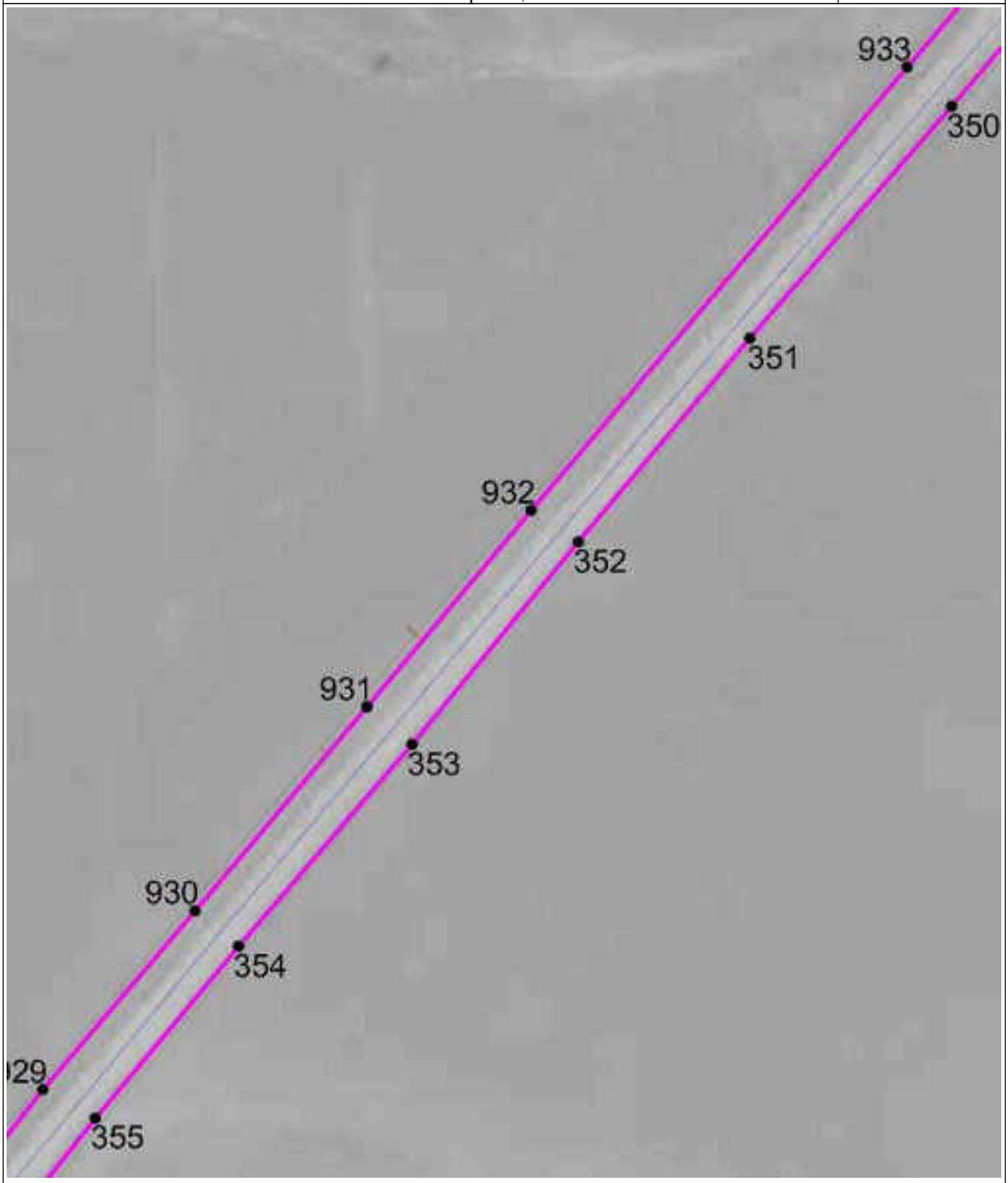

Масштаб 1 : 2000

Используемые условные знаки и обозначения: см. лист с Обзорной схемой границ

Подпись Собенина Е.Ю. Дата 5 мая 2021 г.

Место для оттиска печати (при наличии) лица, составившего описание местоположения границ объекта

ОПИСАНИЕ МЕСТОПОЛОЖЕНИЯ ГРАНИЦ

Челябинская область, Миасский городской округ, территориальная зона Т

План границ объекта

Выносной лист 69



Масштаб 1 : 2000

Используемые условные знаки и обозначения: см. лист с Обзорной схемой границ

Подпись Собенина Е.Ю. Дата 5 мая 2021 г.

Место для оттиска печати (при наличии) лица, составившего описание местоположения границ объекта

ОПИСАНИЕ МЕСТОПОЛОЖЕНИЯ ГРАНИЦ

Челябинская область, Миасский городской округ, территориальная зона Т

План границ объекта

Выносной лист 70



Масштаб 1 : 2000

Используемые условные знаки и обозначения: см. лист с Обзорной схемой границ

Подпись Собенина Е.Ю. Дата 5 мая 2021 г.

Место для оттиска печати (при наличии) лица, составившего описание местоположения границ объекта

ОПИСАНИЕ МЕСТОПОЛОЖЕНИЯ ГРАНИЦ

Челябинская область, Миасский городской округ, территориальная зона Т

План границ объекта

Выносной лист 71



Масштаб 1 : 2000

Используемые условные знаки и обозначения: см. лист с Обзорной схемой границ

Подпись Собенина Е.Ю. Дата 5 мая 2021 г.

Место для оттиска печати (при наличии) лица, составившего описание местоположения границ объекта

ОПИСАНИЕ МЕСТОПОЛОЖЕНИЯ ГРАНИЦ

Челябинская область, Миасский городской округ, территориальная зона Т

План границ объекта

Выносной лист 72

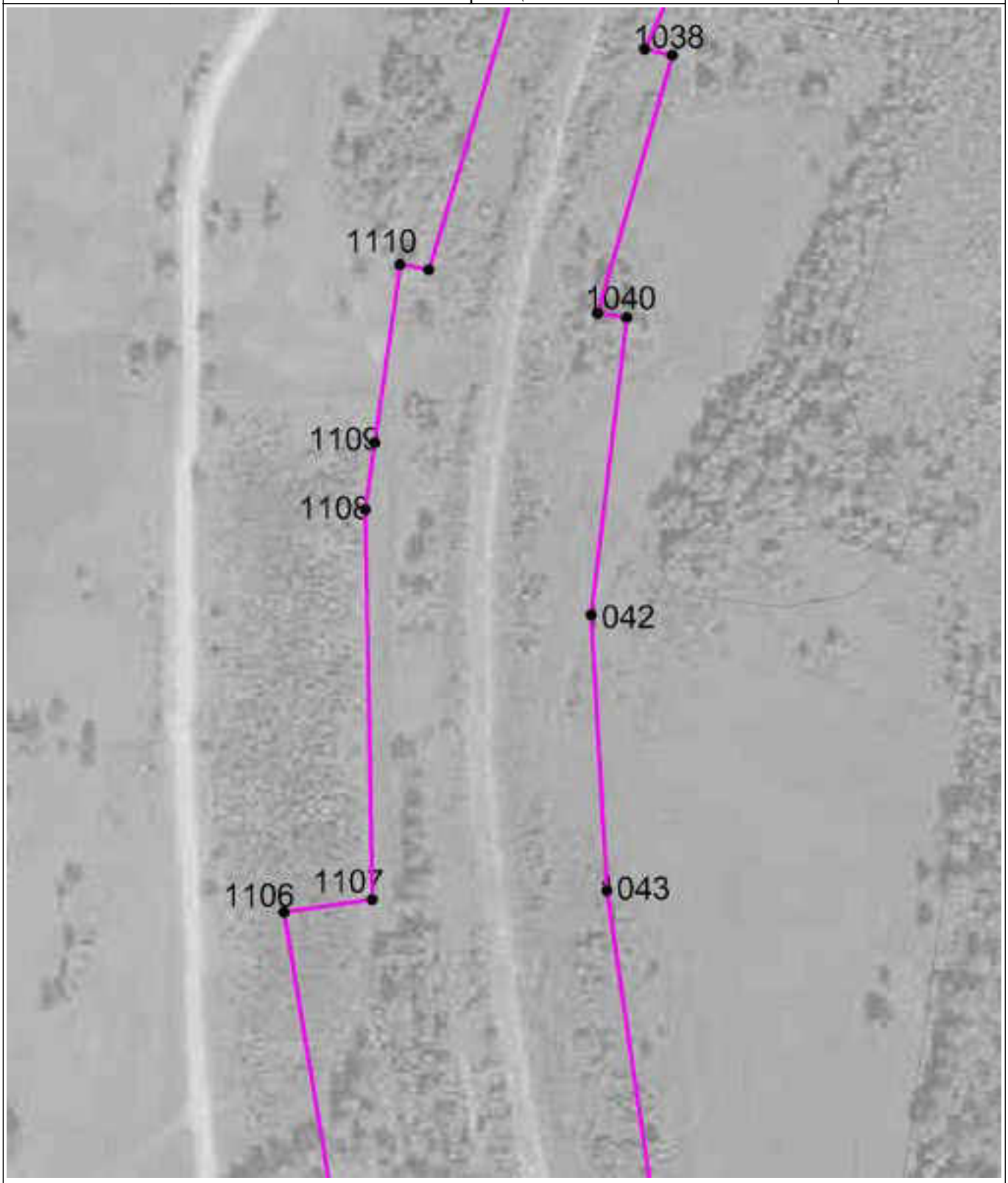

Масштаб 1 : 2000

Используемые условные знаки и обозначения: см. лист с Обзорной схемой границ

Подпись Собенина Е.Ю. Дата 5 мая 2021 г.

Место для оттиска печати (при наличии) лица, составившего описание местоположения границ объекта

ОПИСАНИЕ МЕСТОПОЛОЖЕНИЯ ГРАНИЦ

Челябинская область, Миасский городской округ, территориальная зона Т

План границ объекта

Выносной лист 73



Масштаб 1 : 2000

Используемые условные знаки и обозначения: см. лист с Обзорной схемой границ

Подпись Собенина Е.Ю. Дата 5 мая 2021 г.

Место для оттиска печати (при наличии) лица, составившего описание местоположения границ объекта

ОПИСАНИЕ МЕСТОПОЛОЖЕНИЯ ГРАНИЦ

Челябинская область, Миасский городской округ, территориальная зона Т

План границ объекта

Выносной лист 74



Масштаб 1 : 2000

Используемые условные знаки и обозначения: см. лист с Обзорной схемой границ

Подпись Собенина Е.Ю. Дата 5 мая 2021 г.

Место для оттиска печати (при наличии) лица, составившего описание местоположения границ объекта

ОПИСАНИЕ МЕСТОПОЛОЖЕНИЯ ГРАНИЦ

Челябинская область, Миасский городской округ, территориальная зона Т

План границ объекта

Выносной лист 75

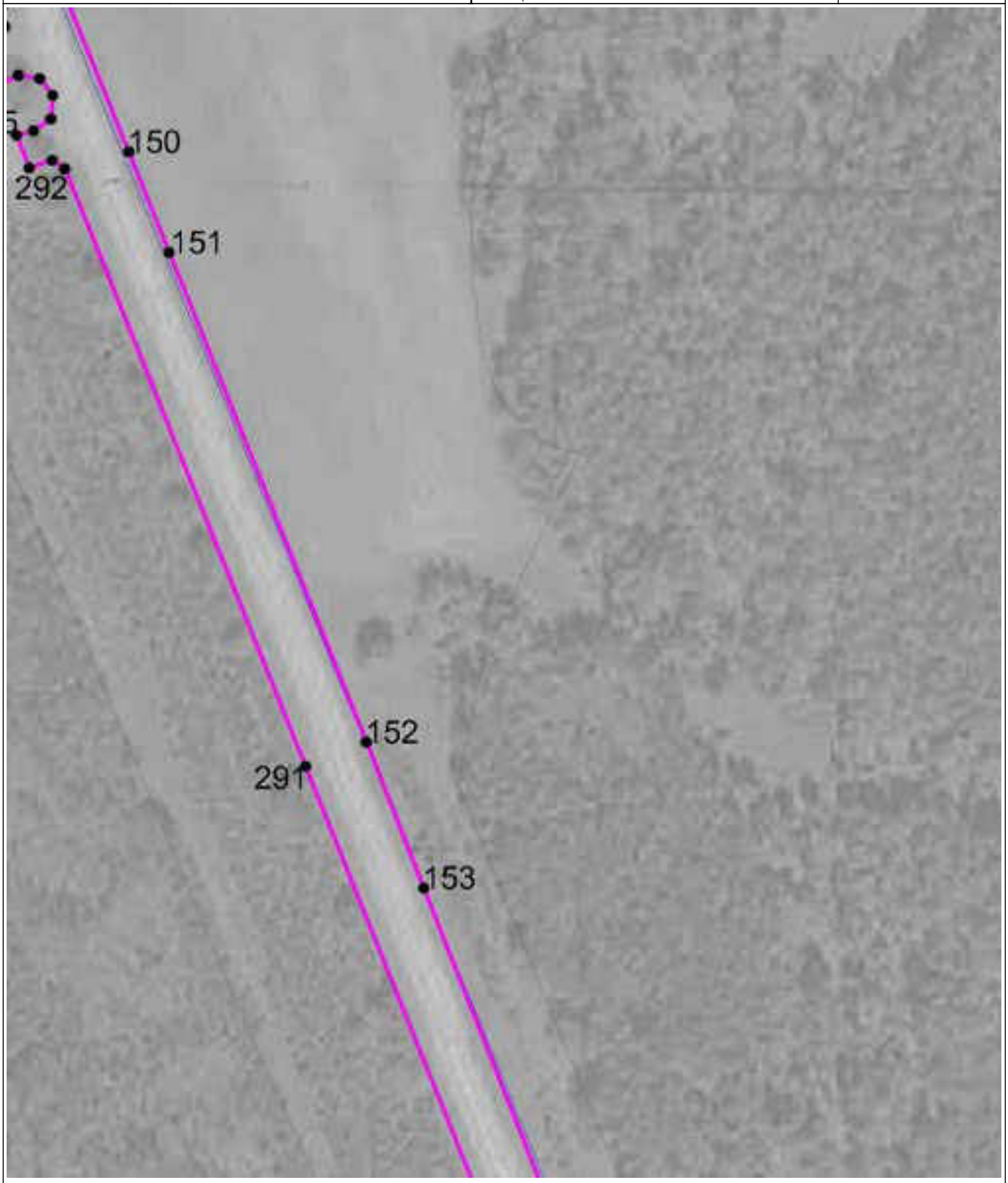

Масштаб 1 : 2000

Используемые условные знаки и обозначения: см. лист с Обзорной схемой границ

Подпись Собенина Е.Ю. Дата 5 мая 2021 г.

Место для оттиска печати (при наличии) лица, составившего описание местоположения границ объекта

ОПИСАНИЕ МЕСТОПОЛОЖЕНИЯ ГРАНИЦ

Челябинская область, Миасский городской округ, территориальная зона Т

План границ объекта

Выносной лист 76



Масштаб 1 : 2000

Используемые условные знаки и обозначения: см. лист с Обзорной схемой границ

Подпись Собенина Е.Ю. Дата 5 мая 2021 г.

Место для оттиска печати (при наличии) лица, составившего описание местоположения границ объекта

ОПИСАНИЕ МЕСТОПОЛОЖЕНИЯ ГРАНИЦ

Челябинская область, Миасский городской округ, территориальная зона Т

План границ объекта | Выносной лист 77

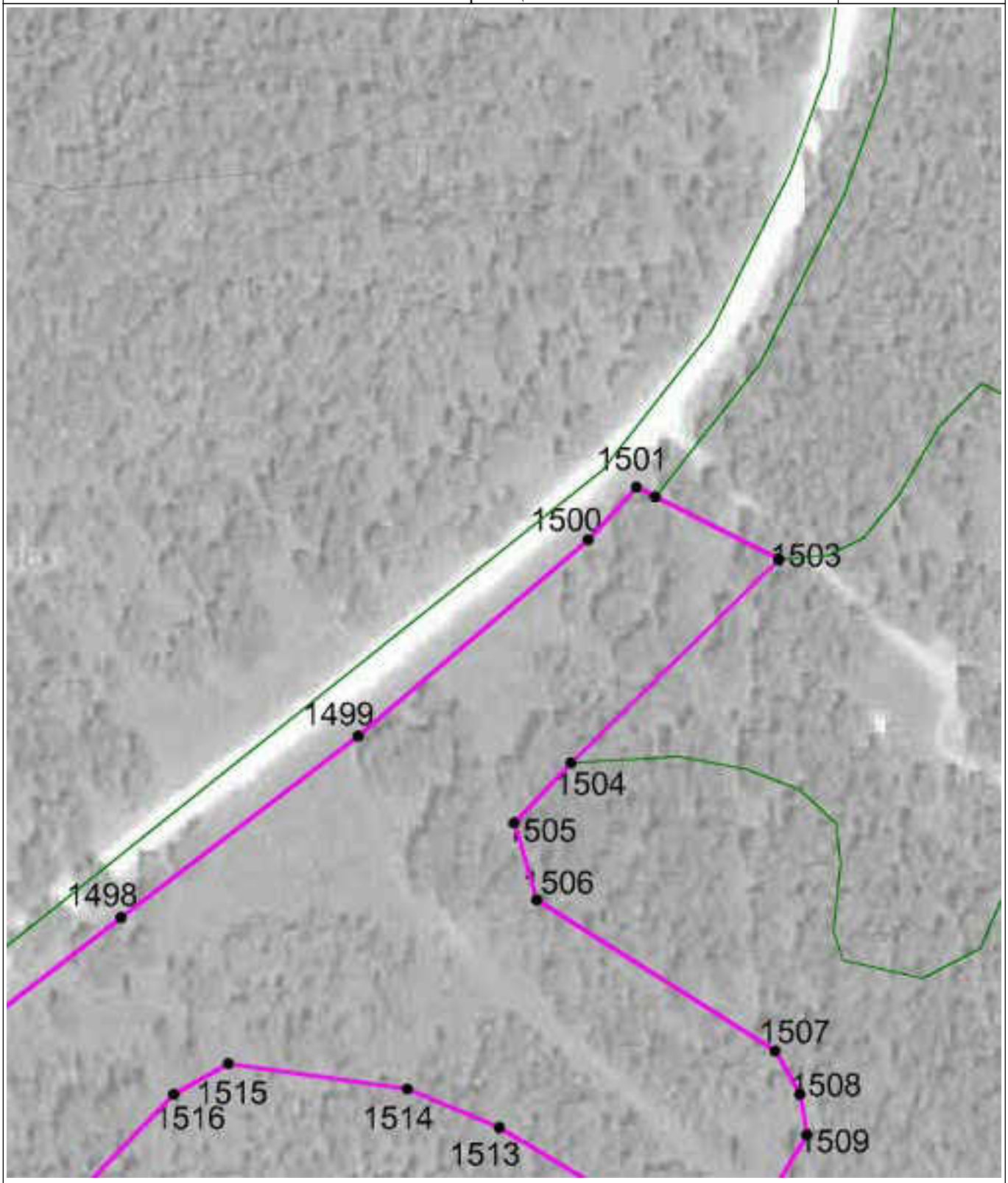

Масштаб 1 : 2000

Используемые условные знаки и обозначения: см. лист с Обзорной схемой границ

Подпись Собенина Е.Ю. Дата 5 мая 2021 г.

Место для оттиска печати (при наличии) лица, составившего описание местоположения границ объекта

ОПИСАНИЕ МЕСТОПОЛОЖЕНИЯ ГРАНИЦ

Челябинская область, Миасский городской округ, территориальная зона Т

План границ объекта

Выносной лист 78

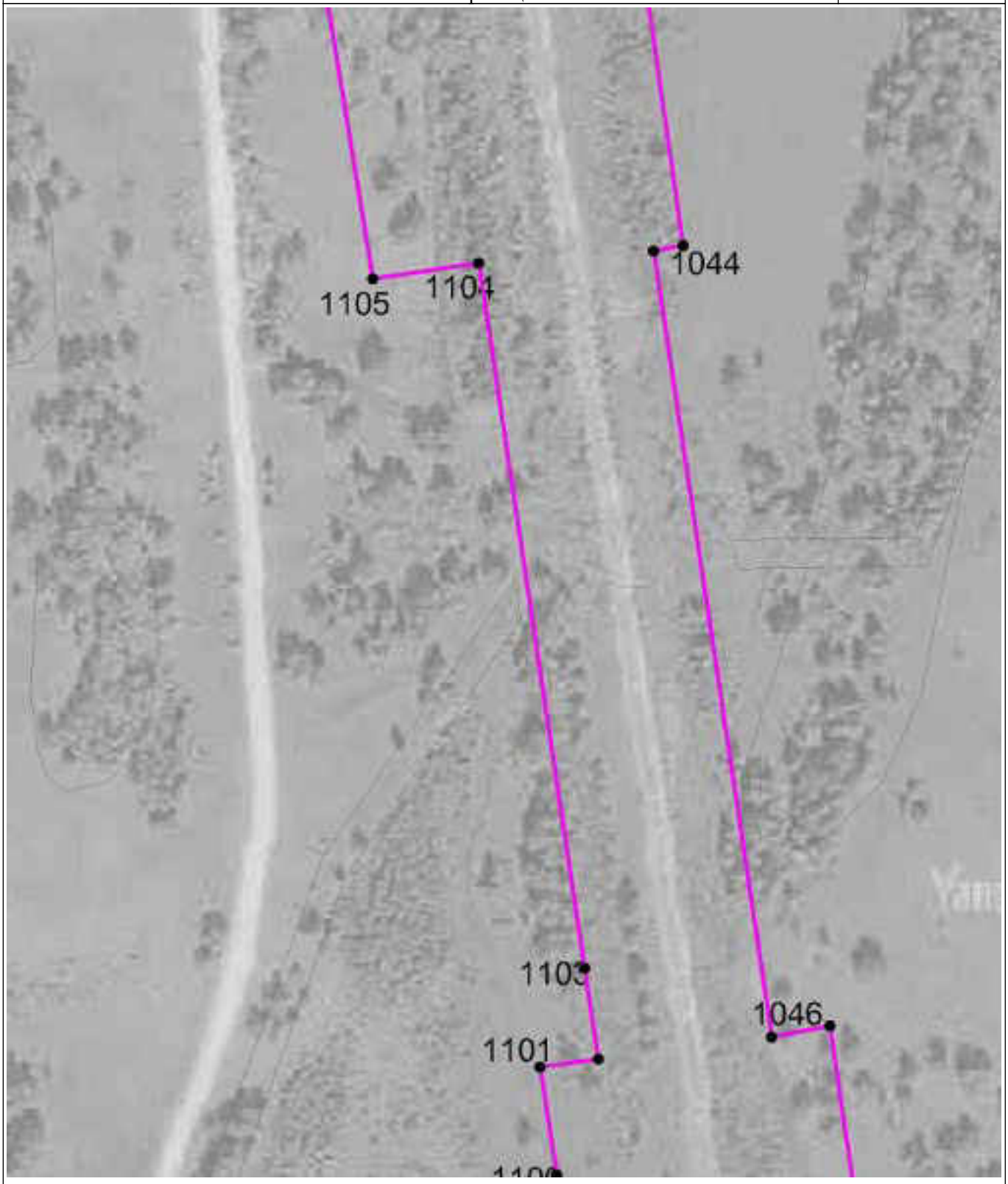

Масштаб 1 : 2000

Используемые условные знаки и обозначения: см. лист с Обзорной схемой границ

Подпись Собенина Е.Ю. Дата 5 мая 2021 г.

Место для оттиска печати (при наличии) лица, составившего описание местоположения границ объекта

ОПИСАНИЕ МЕСТОПОЛОЖЕНИЯ ГРАНИЦ

Челябинская область, Миасский городской округ, территориальная зона Т

План границ объекта

Выносной лист 79

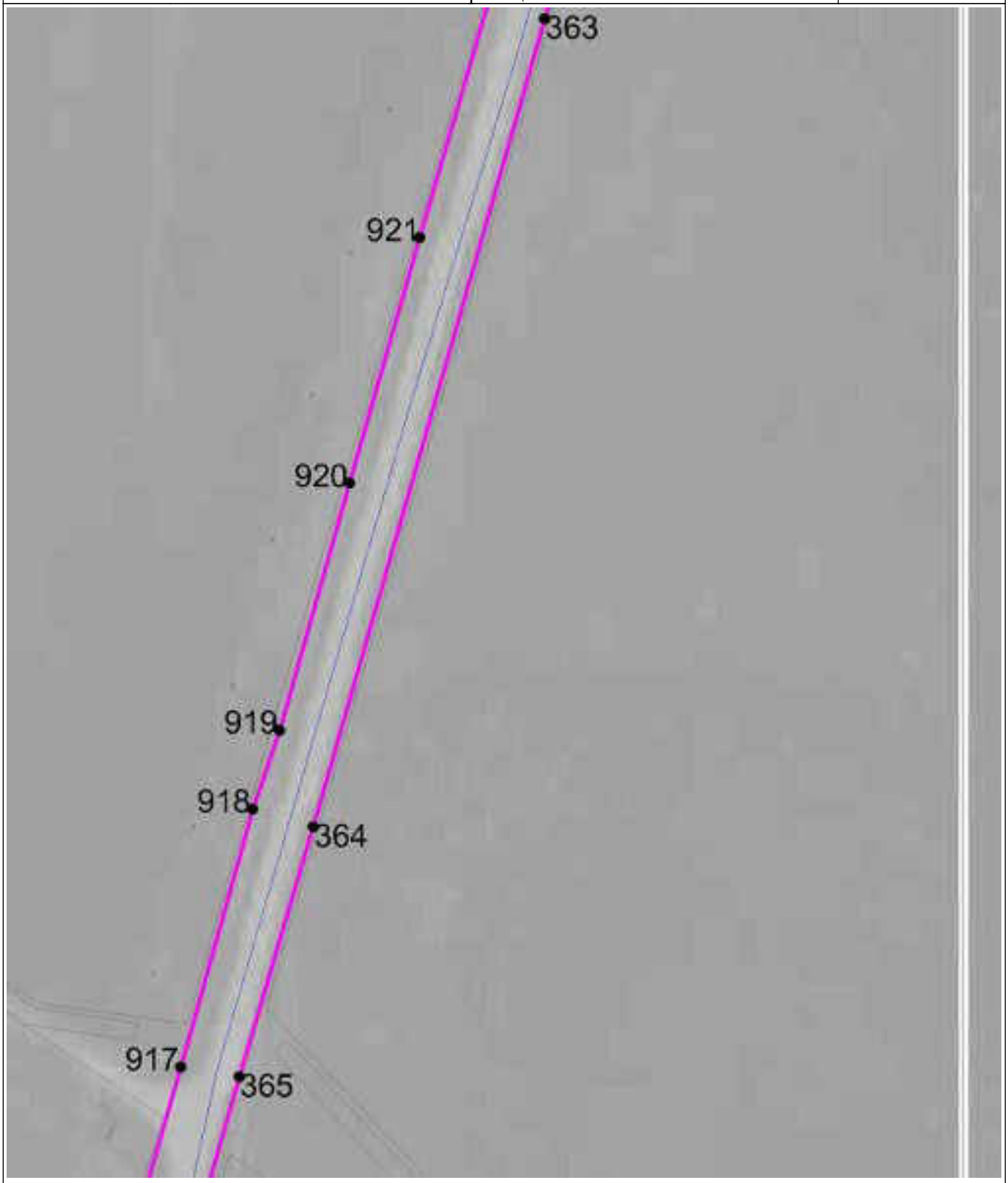

Масштаб 1 : 2000

Используемые условные знаки и обозначения: см. лист с Обзорной схемой границ

Подпись Собенина Е.Ю. Дата 5 мая 2021 г.

Место для оттиска печати (при наличии) лица, составившего описание местоположения границ объекта

ОПИСАНИЕ МЕСТОПОЛОЖЕНИЯ ГРАНИЦ

Челябинская область, Миасский городской округ, территориальная зона Т

План границ объекта

Выносной лист 80



Масштаб 1 : 2000

Используемые условные знаки и обозначения: см. лист с Обзорной схемой границ

Подпись Собенина Е.Ю. Дата 5 мая 2021 г.

Место для оттиска печати (при наличии) лица, составившего описание местоположения границ объекта

ОПИСАНИЕ МЕСТОПОЛОЖЕНИЯ ГРАНИЦ

Челябинская область, Миасский городской округ, территориальная зона Т

План границ объекта

Выносной лист 81



Масштаб 1 : 2000

Используемые условные знаки и обозначения: см. лист с Обзорной схемой границ

Подпись Собенина Е.Ю. Дата 5 мая 2021 г.

Место для оттиска печати (при наличии) лица, составившего описание местоположения границ объекта

ОПИСАНИЕ МЕСТОПОЛОЖЕНИЯ ГРАНИЦ

Челябинская область, Миасский городской округ, территориальная зона Т

План границ объекта

Выносной лист 82



Масштаб 1 : 2000

Используемые условные знаки и обозначения: см. лист с Обзорной схемой границ

Подпись Собенина Е.Ю. Дата 5 мая 2021 г.

Место для оттиска печати (при наличии) лица, составившего описание местоположения границ объекта

ОПИСАНИЕ МЕСТОПОЛОЖЕНИЯ ГРАНИЦ

Челябинская область, Миасский городской округ, территориальная зона Т

План границ объекта

Выносной лист 83



Масштаб 1 : 2000

Используемые условные знаки и обозначения: см. лист с Обзорной схемой границ

Подпись Собенина Е.Ю. Дата 5 мая 2021 г.

Место для оттиска печати (при наличии) лица, составившего описание местоположения границ объекта

ОПИСАНИЕ МЕСТОПОЛОЖЕНИЯ ГРАНИЦ

Челябинская область, Миасский городской округ, территориальная зона Т

План границ объекта

Выносной лист 84



Масштаб 1 : 2000

Используемые условные знаки и обозначения: см. лист с Обзорной схемой границ

Подпись Собенина Е.Ю. Дата 5 мая 2021 г.

Место для оттиска печати (при наличии) лица, составившего описание местоположения границ объекта

ОПИСАНИЕ МЕСТОПОЛОЖЕНИЯ ГРАНИЦ

Челябинская область, Миасский городской округ, территориальная зона Т

План границ объекта

Выносной лист 85

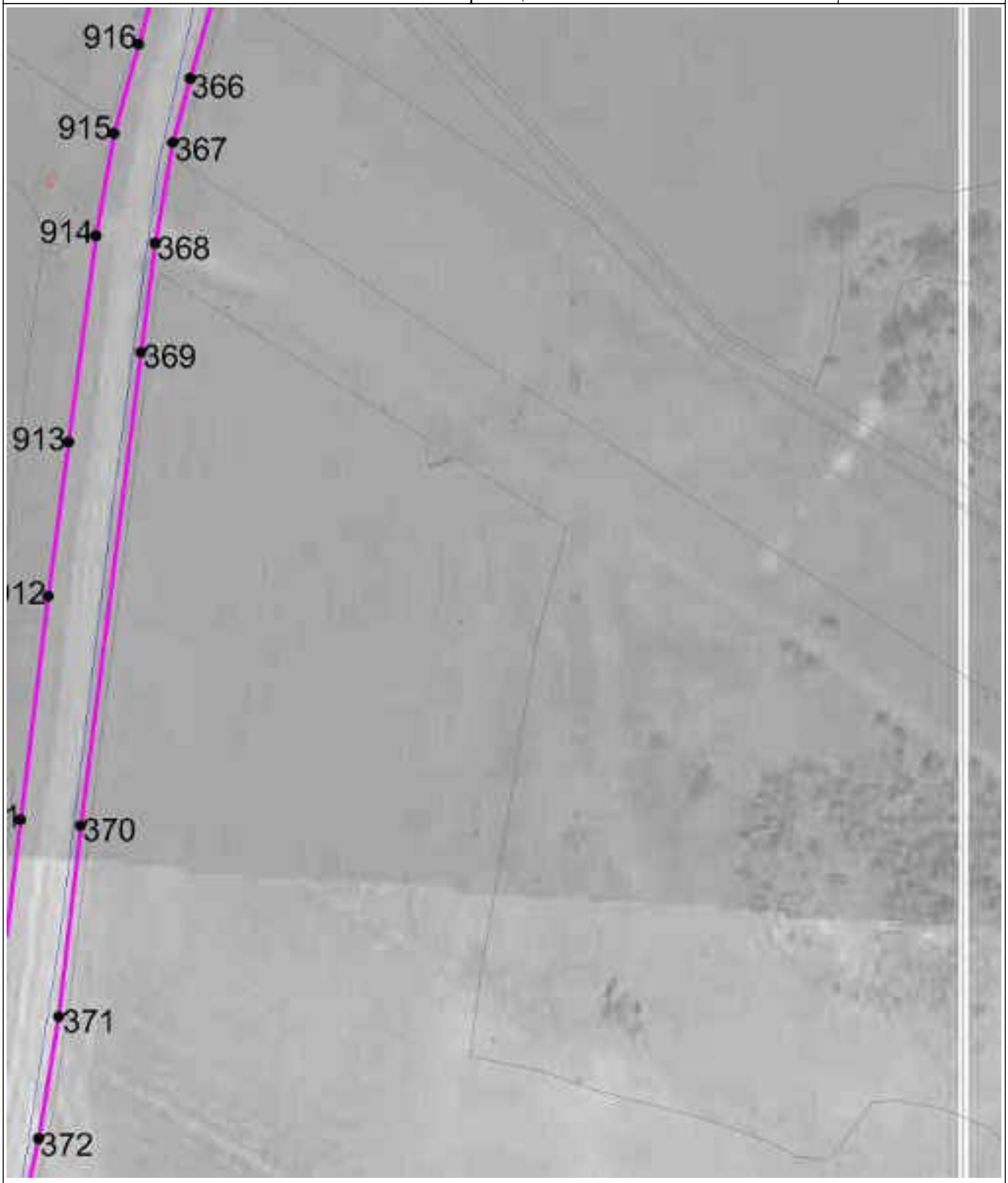

Масштаб 1 : 2000

Используемые условные знаки и обозначения: см. лист с Обзорной схемой границ

Подпись Собенина Е.Ю. Дата 5 мая 2021 г.

Место для оттиска печати (при наличии) лица, составившего описание местоположения границ объекта

ОПИСАНИЕ МЕСТОПОЛОЖЕНИЯ ГРАНИЦ

Челябинская область, Миасский городской округ, территориальная зона Т

План границ объекта

Выносной лист 86



Масштаб 1 : 2000

Используемые условные знаки и обозначения: см. лист с Обзорной схемой границ

Подпись Собенина Е.Ю. Дата 5 мая 2021 г.

Место для оттиска печати (при наличии) лица, составившего описание местоположения границ объекта

ОПИСАНИЕ МЕСТОПОЛОЖЕНИЯ ГРАНИЦ

Челябинская область, Миасский городской округ, территориальная зона Т

План границ объекта

Выносной лист 87



Масштаб 1 : 2000

Используемые условные знаки и обозначения: см. лист с Обзорной схемой границ

Подпись Собенина Е.Ю. Дата 5 мая 2021 г.

Место для оттиска печати (при наличии) лица, составившего описание местоположения границ объекта

ОПИСАНИЕ МЕСТОПОЛОЖЕНИЯ ГРАНИЦ

Челябинская область, Миасский городской округ, территориальная зона Т

План границ объекта

Выносной лист 88



Масштаб 1 : 2000

Используемые условные знаки и обозначения: см. лист с Обзорной схемой границ

Подпись Собенина Е.Ю. Дата 5 мая 2021 г.

Место для оттиска печати (при наличии) лица, составившего описание местоположения границ объекта

ОПИСАНИЕ МЕСТОПОЛОЖЕНИЯ ГРАНИЦ

Челябинская область, Миасский городской округ, территориальная зона Т

План границ объекта

Выносной лист 89



Масштаб 1 : 2000

Используемые условные знаки и обозначения: см. лист с Обзорной схемой границ

Подпись Собенина Е.Ю. Дата 5 мая 2021 г.

Место для оттиска печати (при наличии) лица, составившего описание местоположения границ объекта

ОПИСАНИЕ МЕСТОПОЛОЖЕНИЯ ГРАНИЦ

Челябинская область, Миасский городской округ, территориальная зона Т

План границ объекта

Выносной лист 90



Масштаб 1 : 2000

Используемые условные знаки и обозначения: см. лист с Обзорной схемой границ

Подпись Собенина Е.Ю. Дата 5 мая 2021 г.

Место для оттиска печати (при наличии) лица, составившего описание местоположения границ объекта

ОПИСАНИЕ МЕСТОПОЛОЖЕНИЯ ГРАНИЦ

Челябинская область, Миасский городской округ, территориальная зона Т

План границ объекта

Выносной лист 91

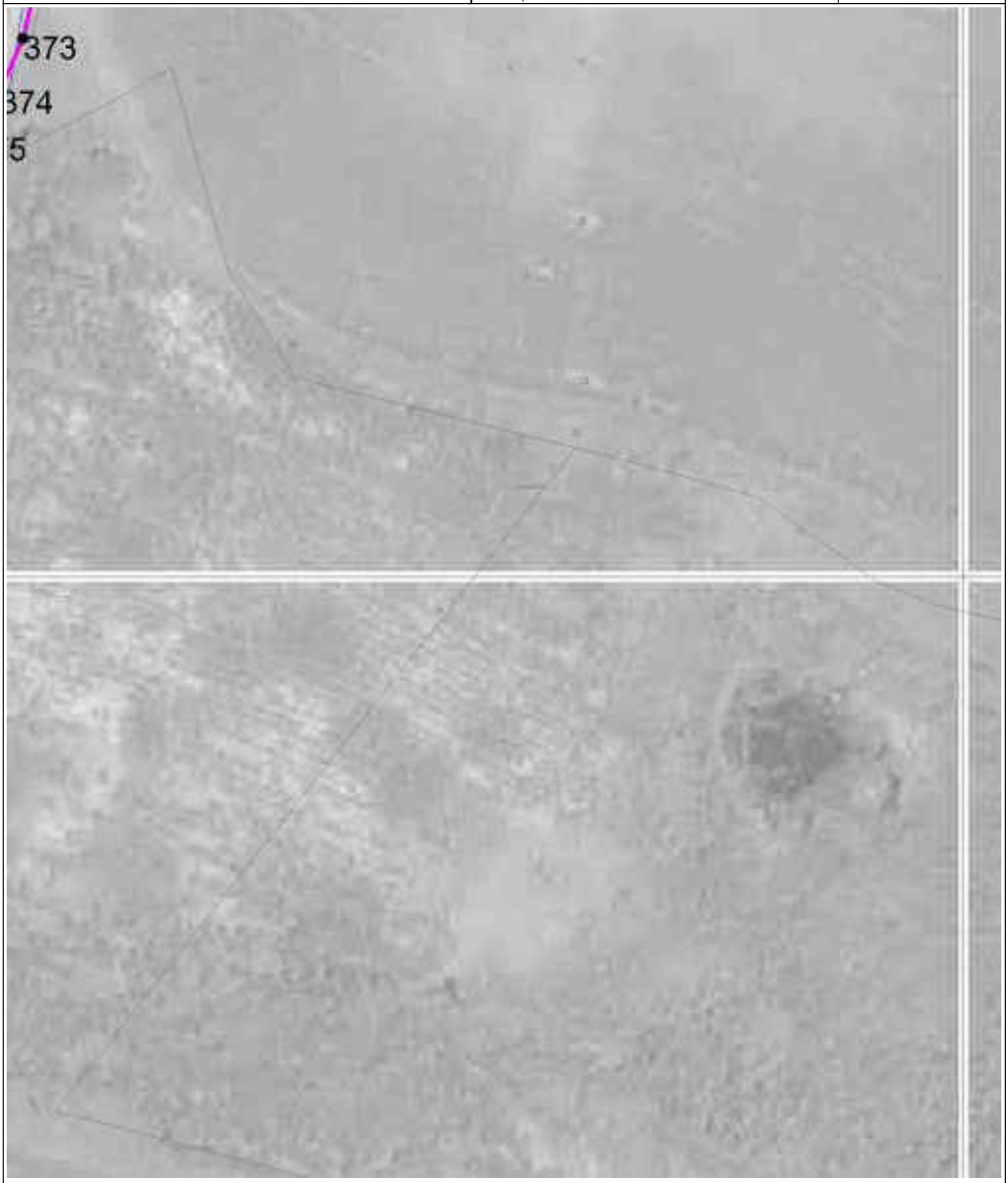

Масштаб 1 : 2000

Используемые условные знаки и обозначения: см. лист с Обзорной схемой границ

Подпись Собенина Е.Ю. Дата 5 мая 2021 г.

Место для оттиска печати (при наличии) лица, составившего описание местоположения границ объекта

ОПИСАНИЕ МЕСТОПОЛОЖЕНИЯ ГРАНИЦ

Челябинская область, Миасский городской округ, территориальная зона Т

План границ объекта

Выносной лист 92



Масштаб 1 : 2000

Используемые условные знаки и обозначения: см. лист с Обзорной схемой границ

Подпись Собенина Е.Ю. Дата 5 мая 2021 г.

Место для оттиска печати (при наличии) лица, составившего описание местоположения границ объекта

ОПИСАНИЕ МЕСТОПОЛОЖЕНИЯ ГРАНИЦ

Челябинская область, Миасский городской округ, территориальная зона Т

План границ объекта | Выносной лист 93



Масштаб 1 : 2000

Используемые условные знаки и обозначения: см. лист с Обзорной схемой границ

Подпись Собенина Е.Ю. Дата 5 мая 2021 г.

Место для оттиска печати (при наличии) лица, составившего описание местоположения границ объекта

ОПИСАНИЕ МЕСТОПОЛОЖЕНИЯ ГРАНИЦ

Челябинская область, Миасский городской округ, территориальная зона Т

План границ объекта

Выносной лист 94

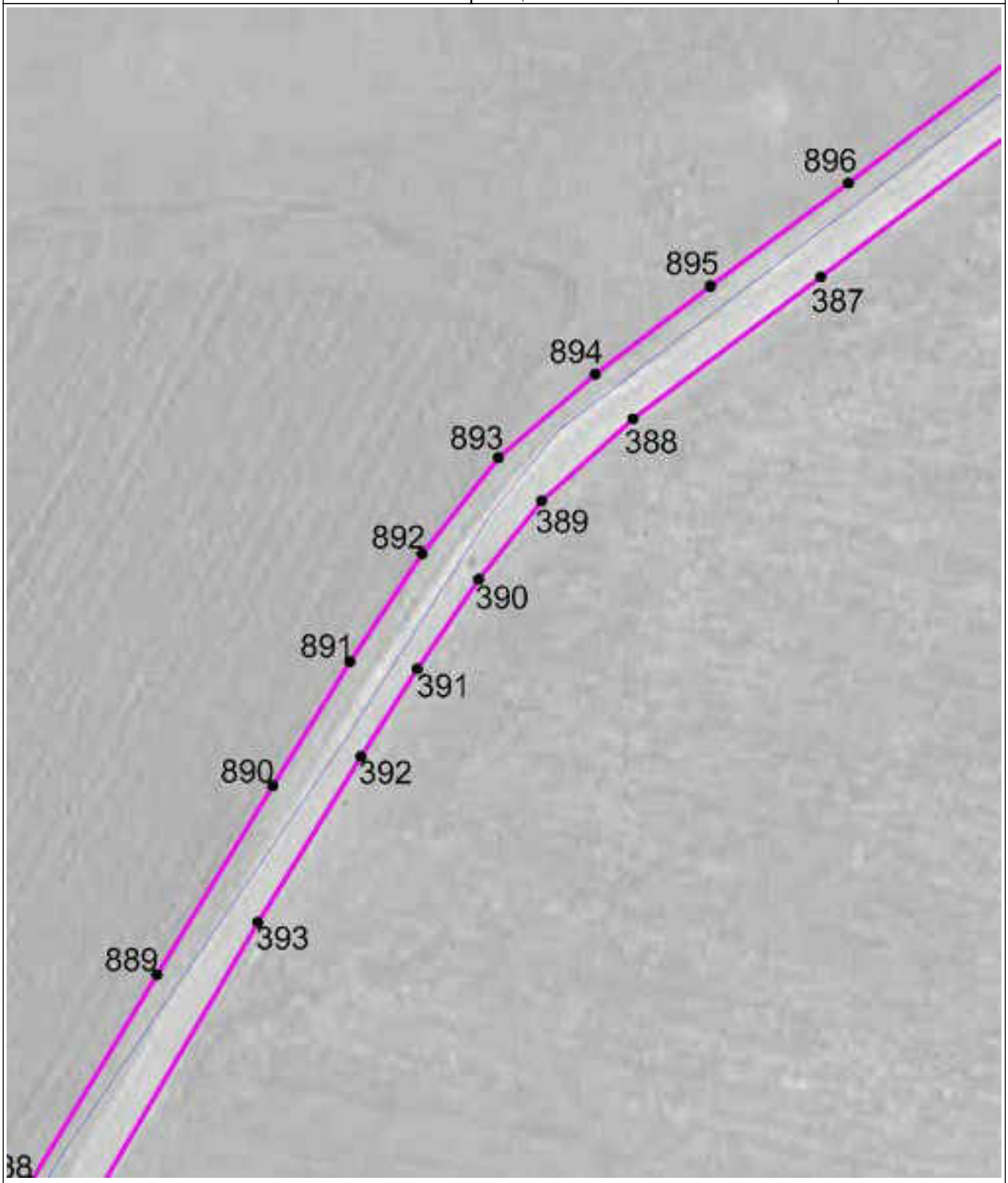

Масштаб 1 : 2000

Используемые условные знаки и обозначения: см. лист с Обзорной схемой границ

Подпись Собенина Е.Ю. Дата 5 мая 2021 г.

Место для оттиска печати (при наличии) лица, составившего описание местоположения границ объекта

ОПИСАНИЕ МЕСТОПОЛОЖЕНИЯ ГРАНИЦ

Челябинская область, Миасский городской округ, территориальная зона Т

План границ объекта

Выносной лист 95



Масштаб 1 : 2000

Используемые условные знаки и обозначения: см. лист с Обзорной схемой границ

Подпись Собенина Е.Ю. Дата 5 мая 2021 г.

Место для оттиска печати (при наличии) лица, составившего описание местоположения границ объекта

ОПИСАНИЕ МЕСТОПОЛОЖЕНИЯ ГРАНИЦ

Челябинская область, Миасский городской округ, территориальная зона Т

План границ объекта

Выносной лист 96



Масштаб 1 : 2000

Используемые условные знаки и обозначения: см. лист с Обзорной схемой границ

Подпись Собенина Е.Ю. Дата 5 мая 2021 г.

Место для оттиска печати (при наличии) лица, составившего описание местоположения границ объекта

ОПИСАНИЕ МЕСТОПОЛОЖЕНИЯ ГРАНИЦ

Челябинская область, Миасский городской округ, территориальная зона Т

План границ объекта

Выносной лист 97



Масштаб 1 : 2000

Используемые условные знаки и обозначения: см. лист с Обзорной схемой границ

Подпись Собенина Е.Ю. Дата 5 мая 2021 г.

Место для оттиска печати (при наличии) лица, составившего описание местоположения границ объекта

ОПИСАНИЕ МЕСТОПОЛОЖЕНИЯ ГРАНИЦ

Челябинская область, Миасский городской округ, территориальная зона Т

План границ объекта

Выносной лист 98



Масштаб 1 : 2000

Используемые условные знаки и обозначения: см. лист с Обзорной схемой границ

Подпись Собенина Е.Ю. Дата 5 мая 2021 г.

Место для оттиска печати (при наличии) лица, составившего описание местоположения границ объекта

ОПИСАНИЕ МЕСТОПОЛОЖЕНИЯ ГРАНИЦ

Челябинская область, Миасский городской округ, территориальная зона Т

План границ объекта

Выносной лист 99

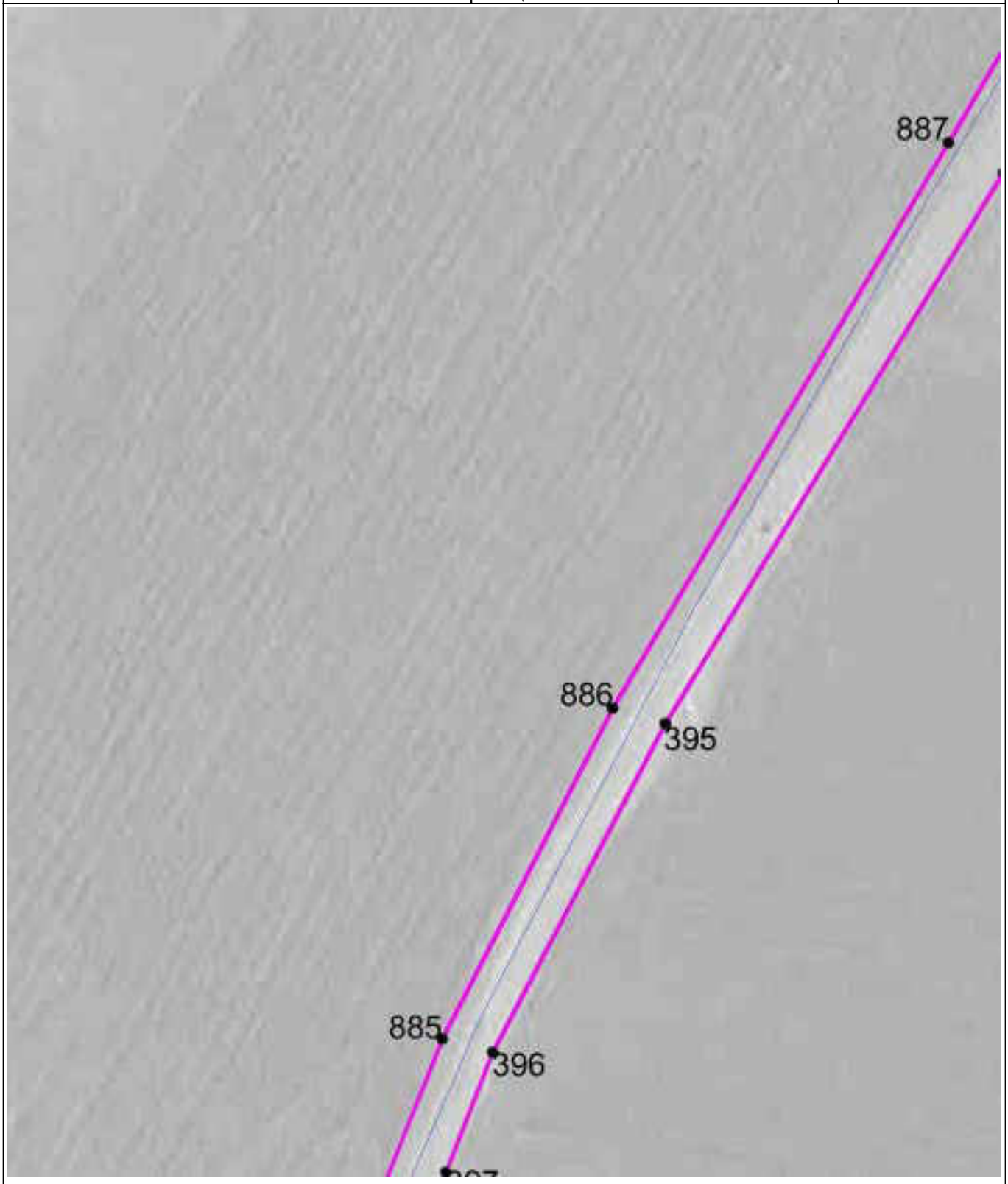

Масштаб 1 : 2000

Используемые условные знаки и обозначения: см. лист с Обзорной схемой границ

Подпись Собенина Е.Ю. Дата 5 мая 2021 г.

Место для оттиска печати (при наличии) лица, составившего описание местоположения границ объекта

ОПИСАНИЕ МЕСТОПОЛОЖЕНИЯ ГРАНИЦ

Челябинская область, Миасский городской округ, территориальная зона Т

План границ объекта

Выносной лист 100



Масштаб 1 : 2000

Используемые условные знаки и обозначения: см. лист с Обзорной схемой границ

Подпись Собенина Е.Ю. Дата 5 мая 2021 г.

Место для оттиска печати (при наличии) лица, составившего описание местоположения границ объекта

ОПИСАНИЕ МЕСТОПОЛОЖЕНИЯ ГРАНИЦ

Челябинская область, Миасский городской округ, территориальная зона Т

План границ объекта

Выносной лист 101



Масштаб 1 : 2000

Используемые условные знаки и обозначения: см. лист с Обзорной схемой границ

Подпись Собенина Е.Ю. Дата 5 мая 2021 г.

Место для оттиска печати (при наличии) лица, составившего описание местоположения границ объекта

ОПИСАНИЕ МЕСТОПОЛОЖЕНИЯ ГРАНИЦ

Челябинская область, Миасский городской округ, территориальная зона Т

План границ объекта

Выносной лист 102



Масштаб 1 : 2000

Используемые условные знаки и обозначения: см. лист с Обзорной схемой границ

Подпись Собенина Е.Ю. Дата 5 мая 2021 г.

Место для оттиска печати (при наличии) лица, составившего описание местоположения границ объекта

ОПИСАНИЕ МЕСТОПОЛОЖЕНИЯ ГРАНИЦ

Челябинская область, Миасский городской округ, территориальная зона Т

План границ объекта

Выносной лист 103



Масштаб 1 : 2000

Используемые условные знаки и обозначения: см. лист с Обзорной схемой границ

Подпись Собенина Е.Ю. Дата 5 мая 2021 г.

Место для оттиска печати (при наличии) лица, составившего описание местоположения границ объекта

ОПИСАНИЕ МЕСТОПОЛОЖЕНИЯ ГРАНИЦ

Челябинская область, Миасский городской округ, территориальная зона Т

План границ объекта

Выносной лист 104

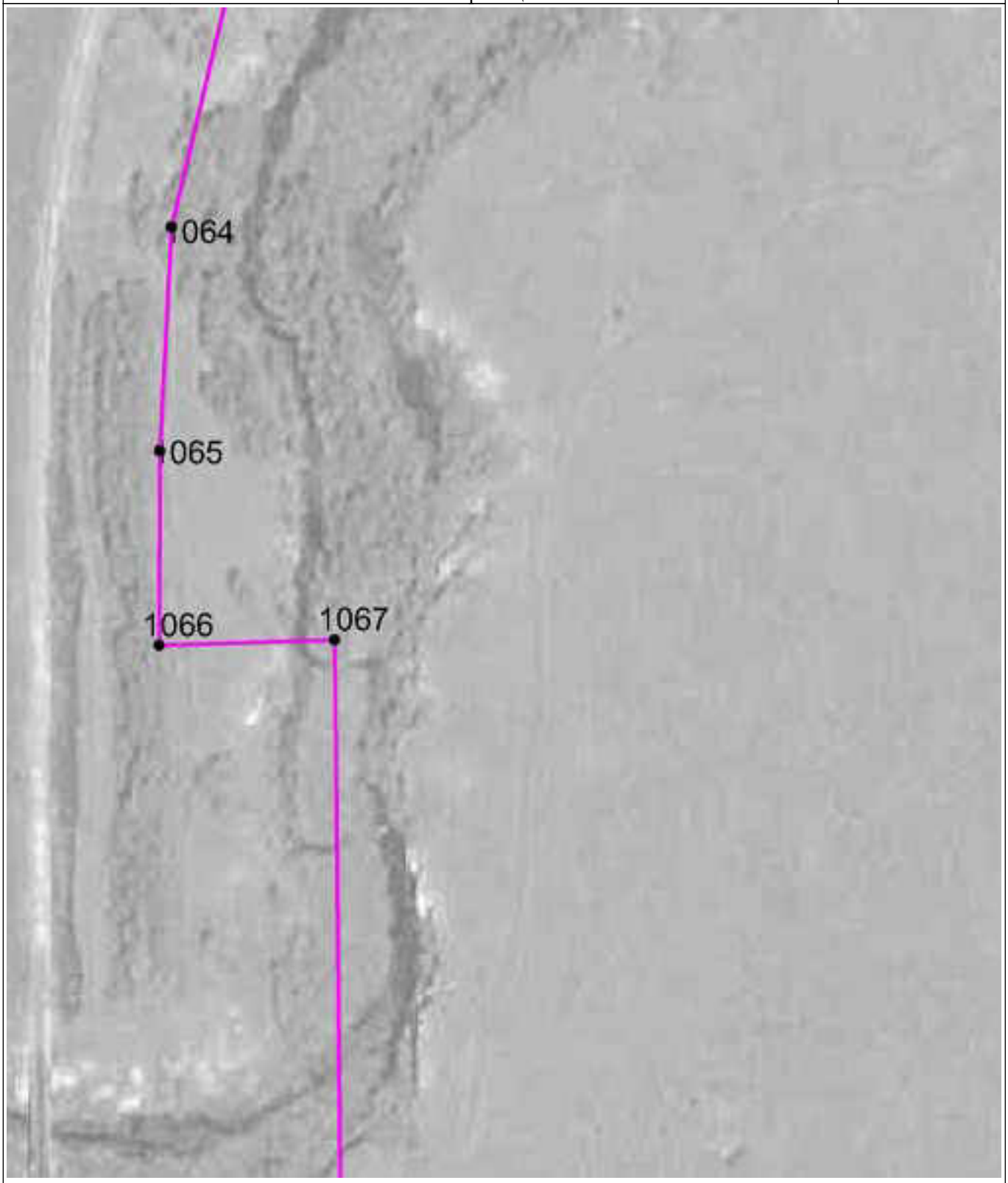

Масштаб 1 : 2000

Используемые условные знаки и обозначения: см. лист с Обзорной схемой границ

Подпись Собенина Е.Ю. Дата 5 мая 2021 г.

Место для оттиска печати (при наличии) лица, составившего описание местоположения границ объекта

ОПИСАНИЕ МЕСТОПОЛОЖЕНИЯ ГРАНИЦ

Челябинская область, Миасский городской округ, территориальная зона Т

План границ объекта

Выносной лист 105



Масштаб 1 : 2000

Используемые условные знаки и обозначения: см. лист с Обзорной схемой границ

Подпись Собенина Е.Ю. Дата 5 мая 2021 г.

Место для оттиска печати (при наличии) лица, составившего описание местоположения границ объекта

ОПИСАНИЕ МЕСТОПОЛОЖЕНИЯ ГРАНИЦ

Челябинская область, Миасский городской округ, территориальная зона Т

План границ объекта

Выносной лист 106



Масштаб 1 : 2000

Используемые условные знаки и обозначения: см. лист с Обзорной схемой границ

Подпись Собенина Е.Ю. Дата 5 мая 2021 г.

Место для оттиска печати (при наличии) лица, составившего описание местоположения границ объекта

ОПИСАНИЕ МЕСТОПОЛОЖЕНИЯ ГРАНИЦ

Челябинская область, Миасский городской округ, территориальная зона Т

План границ объекта

Выносной лист 107



Масштаб 1 : 2000

Используемые условные знаки и обозначения: см. лист с Обзорной схемой границ

Подпись Собенина Е.Ю. Дата 5 мая 2021 г.

Место для оттиска печати (при наличии) лица, составившего описание местоположения границ объекта

ОПИСАНИЕ МЕСТОПОЛОЖЕНИЯ ГРАНИЦ

Челябинская область, Миасский городской округ, территориальная зона Т

План границ объекта

Выносной лист 108

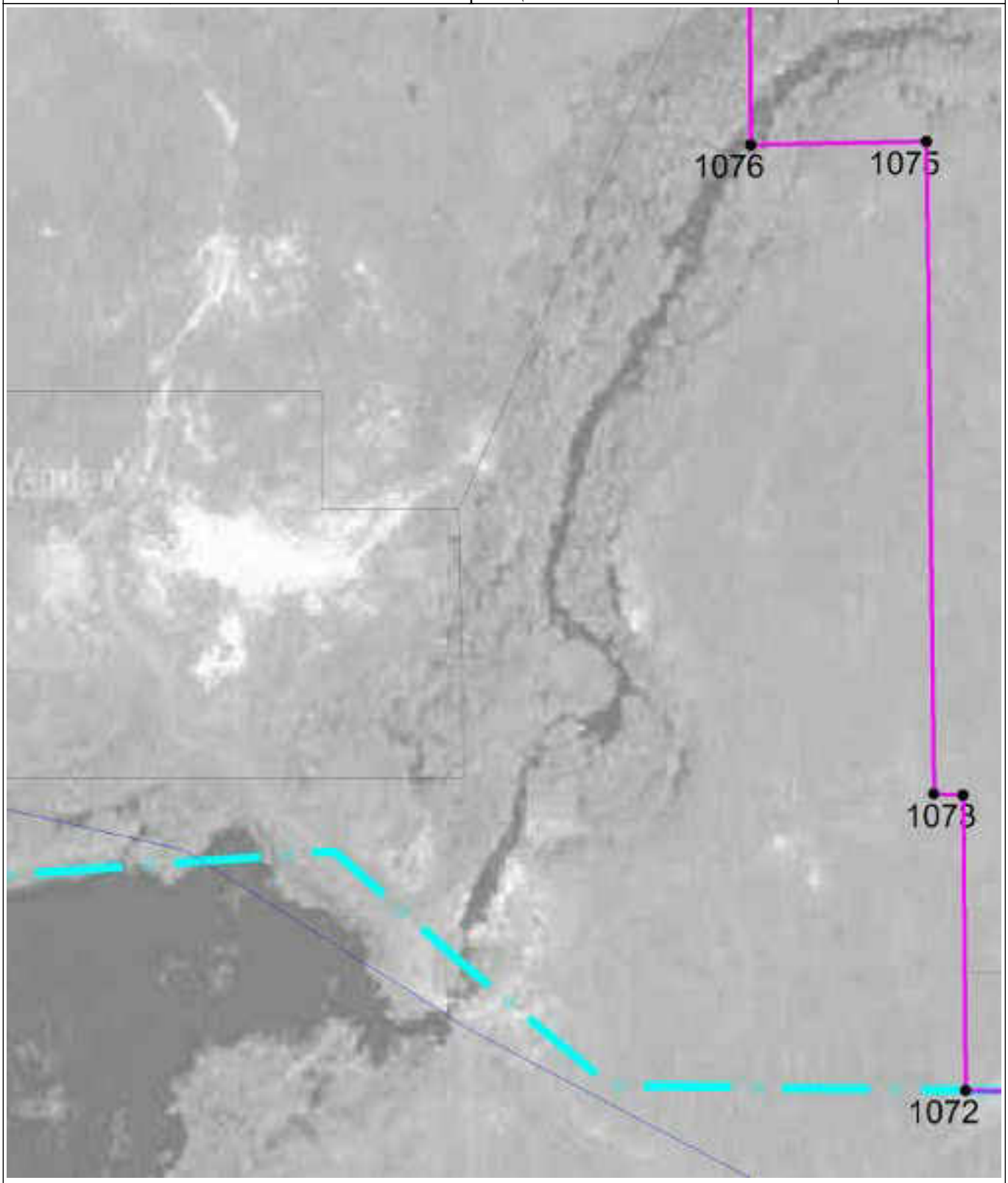

Масштаб 1 : 2000

Используемые условные знаки и обозначения: см. лист с Обзорной схемой границ

Подпись Собенина Е.Ю. Дата 5 мая 2021 г.

Место для оттиска печати (при наличии) лица, составившего описание местоположения границ объекта

ОПИСАНИЕ МЕСТОПОЛОЖЕНИЯ ГРАНИЦ

Челябинская область, Миасский городской округ, территориальная зона Т

План границ объекта | Выносной лист 109



Масштаб 1 : 2000

Используемые условные знаки и обозначения: см. лист с Обзорной схемой границ

Подпись Собенина Е.Ю. Дата 5 мая 2021 г.

Место для оттиска печати (при наличии) лица, составившего описание местоположения границ объекта

ОПИСАНИЕ МЕСТОПОЛОЖЕНИЯ ГРАНИЦ

Челябинская область, Миасский городской округ, территориальная зона Т

План границ объекта

Выносной лист 110

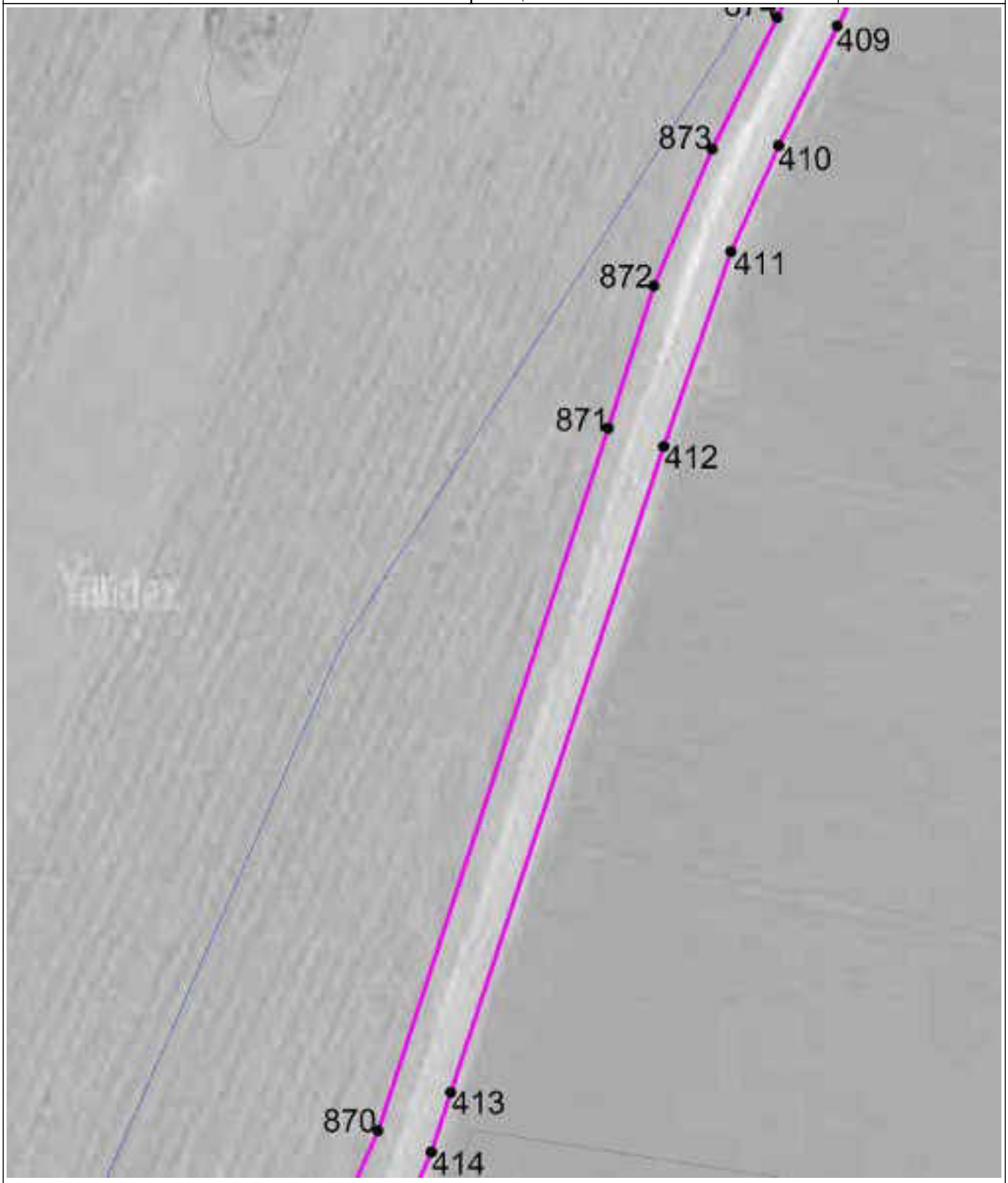

Масштаб 1 : 2000

Используемые условные знаки и обозначения: см. лист с Обзорной схемой границ

Подпись Собенина Е.Ю. Дата 5 мая 2021 г.

Место для оттиска печати (при наличии) лица, составившего описание местоположения границ объекта

ОПИСАНИЕ МЕСТОПОЛОЖЕНИЯ ГРАНИЦ

Челябинская область, Миасский городской округ, территориальная зона Т

План границ объекта

Выносной лист 111



Масштаб 1 : 2000

Используемые условные знаки и обозначения: см. лист с Обзорной схемой границ

Подпись Собенина Е.Ю. Дата 5 мая 2021 г.

Место для оттиска печати (при наличии) лица, составившего описание местоположения границ объекта

ОПИСАНИЕ МЕСТОПОЛОЖЕНИЯ ГРАНИЦ

Челябинская область, Миасский городской округ, территориальная зона Т

План границ объекта

Выносной лист 112



Масштаб 1 : 2000

Используемые условные знаки и обозначения: см. лист с Обзорной схемой границ

Подпись Собенина Е.Ю. Дата 5 мая 2021 г.

Место для оттиска печати (при наличии) лица, составившего описание местоположения границ объекта

ОПИСАНИЕ МЕСТОПОЛОЖЕНИЯ ГРАНИЦ

Челябинская область, Миасский городской округ, территориальная зона Т

План границ объекта

Выносной лист 113



Масштаб 1 : 2000

Используемые условные знаки и обозначения: см. лист с Обзорной схемой границ

Подпись Собенина Е.Ю. Дата 5 мая 2021 г.

Место для оттиска печати (при наличии) лица, составившего описание местоположения границ объекта

ОПИСАНИЕ МЕСТОПОЛОЖЕНИЯ ГРАНИЦ

Челябинская область, Миасский городской округ, территориальная зона Т

План границ объекта

Выносной лист 114



Масштаб 1 : 2000

Используемые условные знаки и обозначения: см. лист с Обзорной схемой границ

Подпись Собенина Е.Ю. Дата 5 мая 2021 г.

Место для оттиска печати (при наличии) лица, составившего описание местоположения границ объекта

ОПИСАНИЕ МЕСТОПОЛОЖЕНИЯ ГРАНИЦ

Челябинская область, Миасский городской округ, территориальная зона Т

План границ объекта

Выносной лист 115

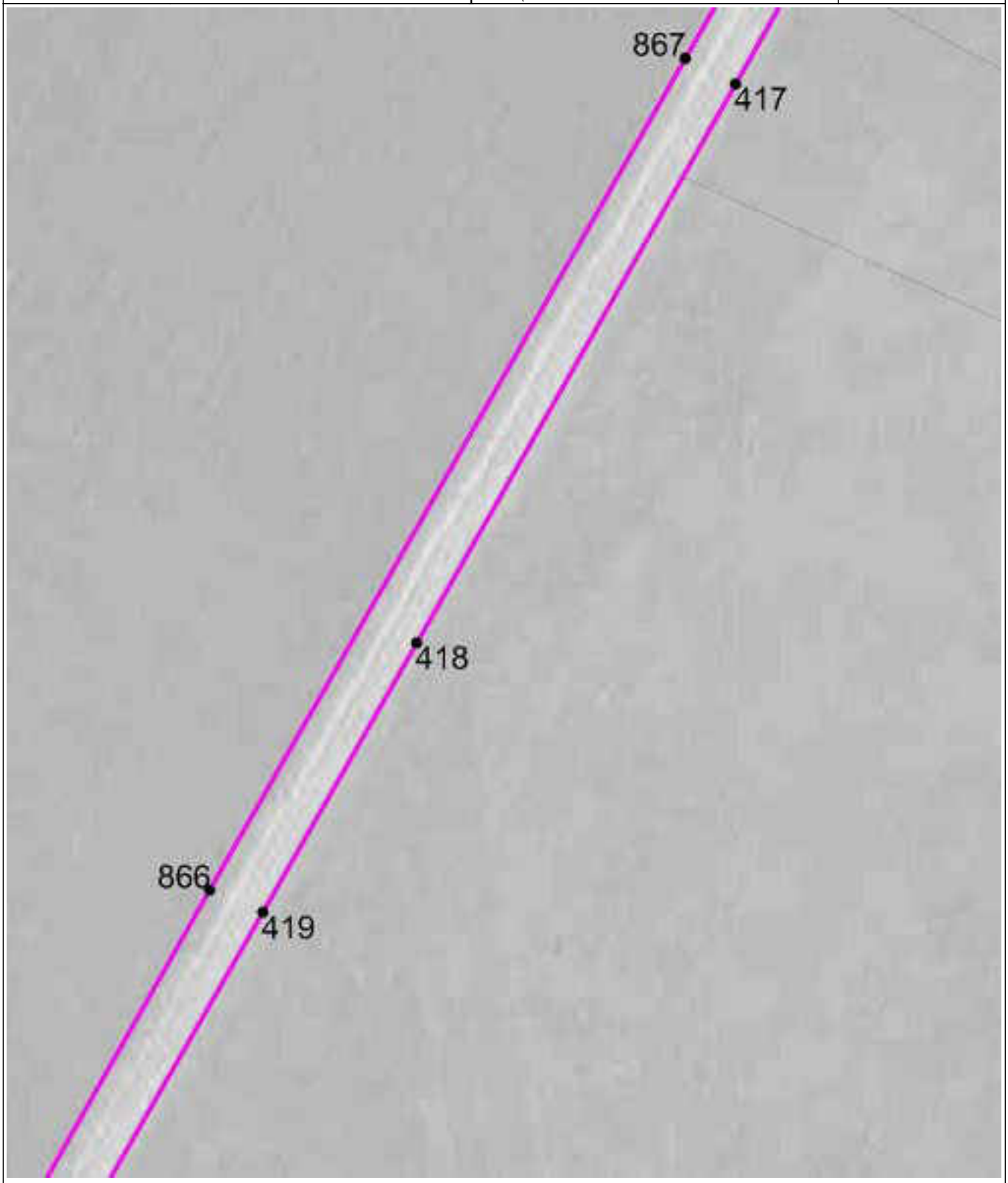

Масштаб 1 : 2000

Используемые условные знаки и обозначения: см. лист с Обзорной схемой границ

Подпись Собенина Е.Ю. Дата 5 мая 2021 г.

Место для оттиска печати (при наличии) лица, составившего описание местоположения границ объекта

ОПИСАНИЕ МЕСТОПОЛОЖЕНИЯ ГРАНИЦ

Челябинская область, Миасский городской округ, территориальная зона Т

План границ объекта

Выносной лист 116



Масштаб 1 : 2000

Используемые условные знаки и обозначения: см. лист с Обзорной схемой границ

Подпись Собенина Е.Ю. Дата 5 мая 2021 г.

Место для оттиска печати (при наличии) лица, составившего описание местоположения границ объекта

ОПИСАНИЕ МЕСТОПОЛОЖЕНИЯ ГРАНИЦ

Челябинская область, Миасский городской округ, территориальная зона Т

План границ объекта

Выносной лист 117



Масштаб 1 : 2000

Используемые условные знаки и обозначения: см. лист с Обзорной схемой границ

Подпись Собенина Е.Ю. Дата 5 мая 2021 г.

Место для оттиска печати (при наличии) лица, составившего описание местоположения границ объекта

ОПИСАНИЕ МЕСТОПОЛОЖЕНИЯ ГРАНИЦ

Челябинская область, Миасский городской округ, территориальная зона Т

План границ объекта

Выносной лист 118



Масштаб 1 : 2000

Используемые условные знаки и обозначения: см. лист с Обзорной схемой границ

Подпись Собенина Е.Ю. Дата 5 мая 2021 г.

Место для оттиска печати (при наличии) лица, составившего описание местоположения границ объекта

ОПИСАНИЕ МЕСТОПОЛОЖЕНИЯ ГРАНИЦ

Челябинская область, Миасский городской округ, территориальная зона Т

План границ объекта

Выносной лист 119

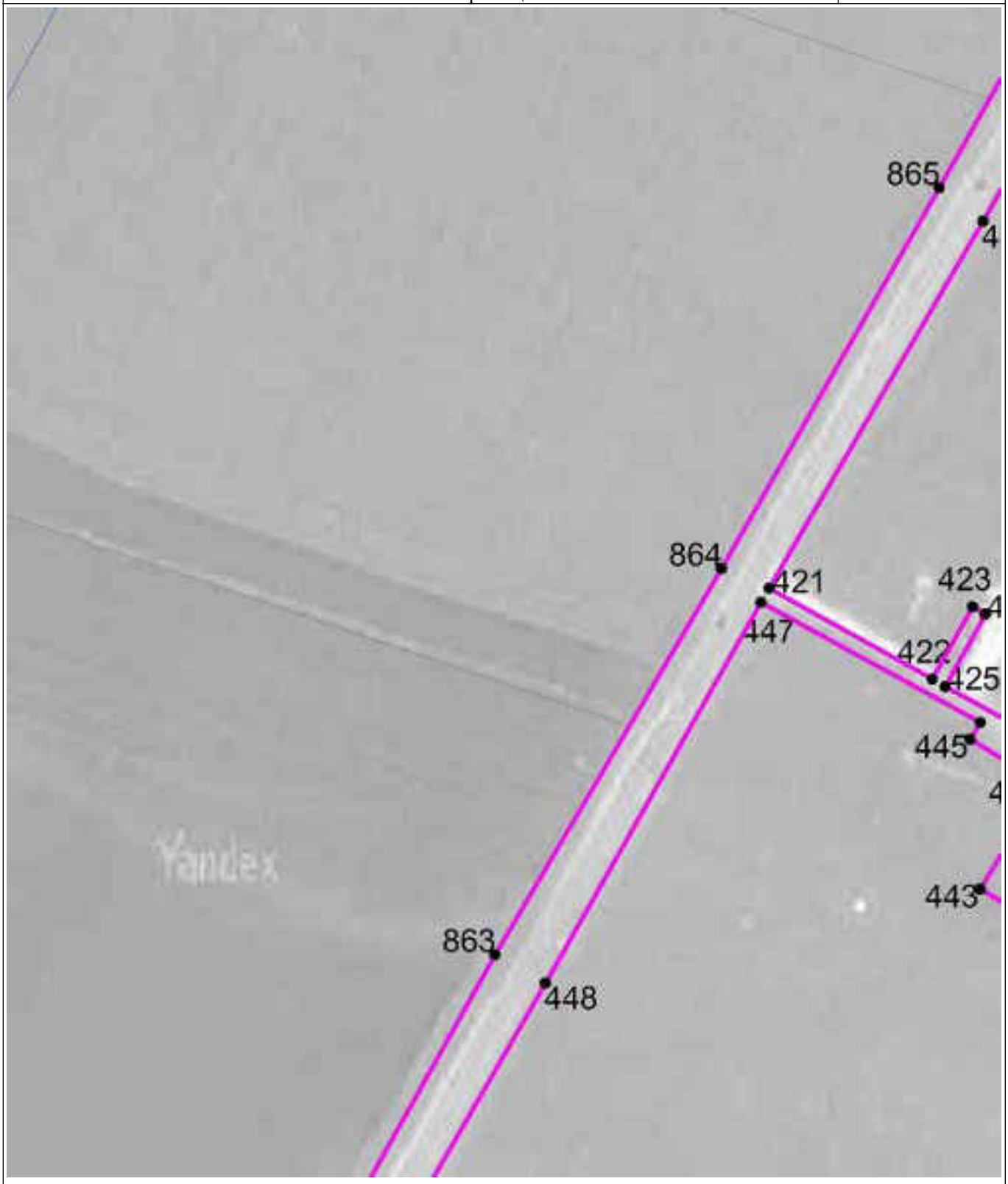

Масштаб 1 : 2000

Используемые условные знаки и обозначения: см. лист с Обзорной схемой границ

Подпись Собенина Е.Ю. Дата 5 мая 2021 г.

Место для оттиска печати (при наличии) лица, составившего описание местоположения границ объекта

ОПИСАНИЕ МЕСТОПОЛОЖЕНИЯ ГРАНИЦ

Челябинская область, Миасский городской округ, территориальная зона Т

План границ объекта

Выносной лист 120



Масштаб 1 : 2000

Используемые условные знаки и обозначения: см. лист с Обзорной схемой границ

Подпись Собенина Е.Ю. Дата 5 мая 2021 г.

Место для оттиска печати (при наличии) лица, составившего описание местоположения границ объекта

ОПИСАНИЕ МЕСТОПОЛОЖЕНИЯ ГРАНИЦ

Челябинская область, Миасский городской округ, территориальная зона Т

План границ объекта

Выносной лист 121

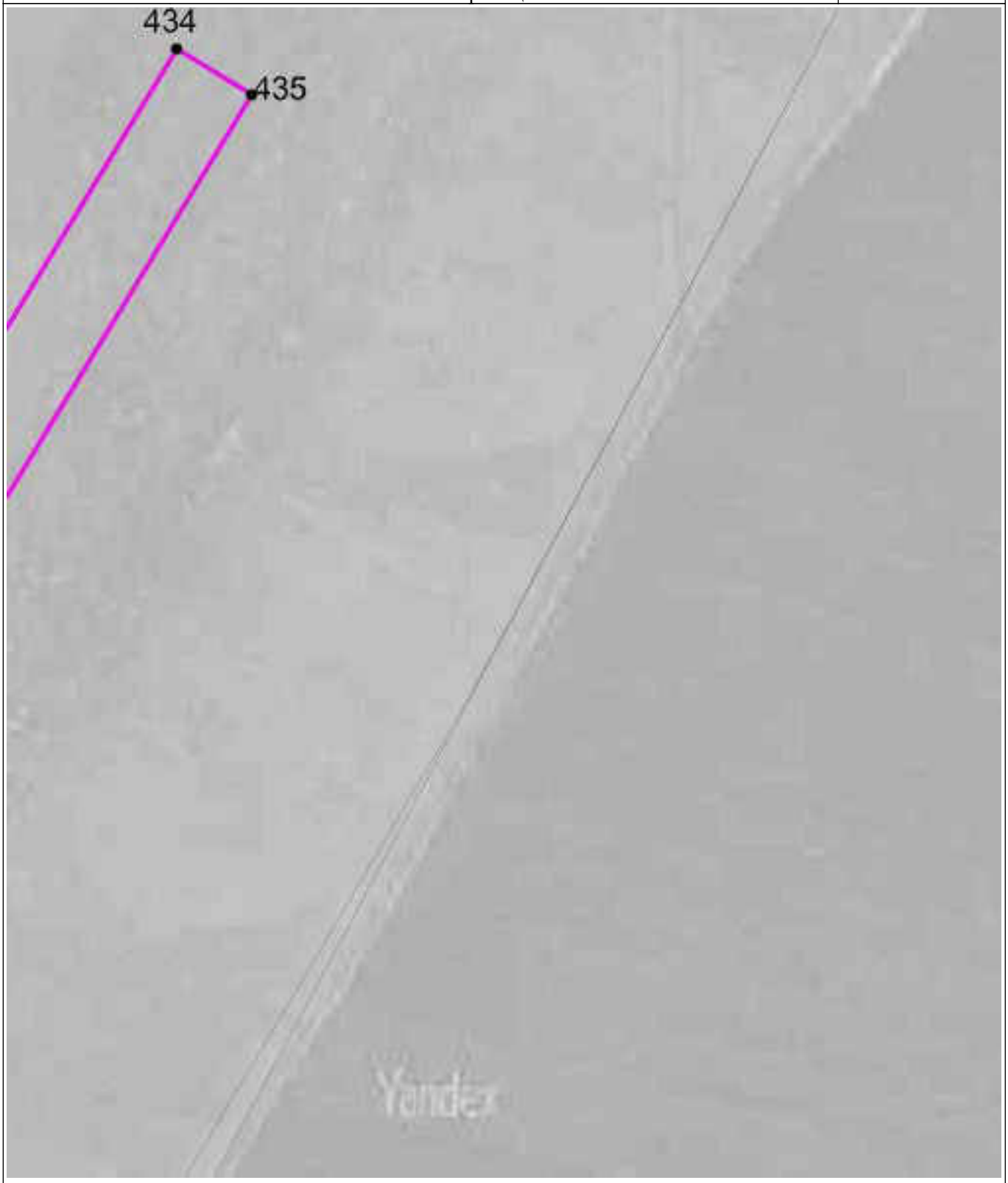

Масштаб 1 : 2000

Используемые условные знаки и обозначения: см. лист с Обзорной схемой границ

Подпись Собенина Е.Ю. Дата 5 мая 2021 г.

Место для оттиска печати (при наличии) лица, составившего описание местоположения границ объекта

ОПИСАНИЕ МЕСТОПОЛОЖЕНИЯ ГРАНИЦ

Челябинская область, Миасский городской округ, территориальная зона Т

План границ объекта

Выносной лист 122



Масштаб 1 : 2000

Используемые условные знаки и обозначения: см. лист с Обзорной схемой границ

Подпись Собенина Е.Ю. Дата 5 мая 2021 г.

Место для оттиска печати (при наличии) лица, составившего описание местоположения границ объекта

ОПИСАНИЕ МЕСТОПОЛОЖЕНИЯ ГРАНИЦ

Челябинская область, Миасский городской округ, территориальная зона Т

План границ объекта

Выносной лист 123



Масштаб 1 : 2000

Используемые условные знаки и обозначения: см. лист с Обзорной схемой границ

Подпись Собенина Е.Ю. Дата 5 мая 2021 г.

Место для оттиска печати (при наличии) лица, составившего описание местоположения границ объекта

ОПИСАНИЕ МЕСТОПОЛОЖЕНИЯ ГРАНИЦ

Челябинская область, Миасский городской округ, территориальная зона Т

План границ объекта

Выносной лист 124

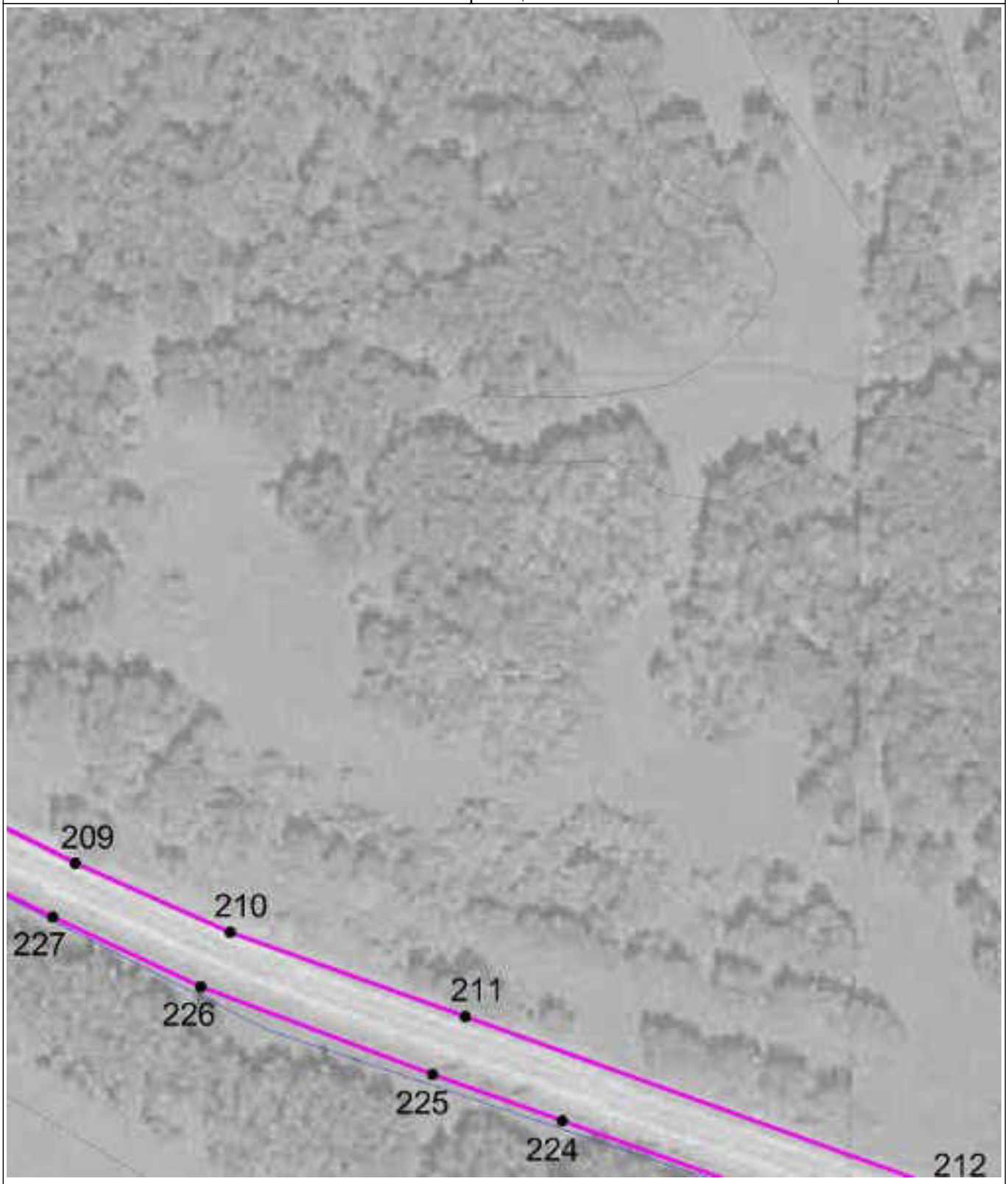

Масштаб 1 : 2000

Используемые условные знаки и обозначения: см. лист с Обзорной схемой границ

Подпись Собенина Е.Ю. Дата 5 мая 2021 г.

Место для оттиска печати (при наличии) лица, составившего описание местоположения границ объекта

ОПИСАНИЕ МЕСТОПОЛОЖЕНИЯ ГРАНИЦ

Челябинская область, Миасский городской округ, территориальная зона Т

План границ объекта

Выносной лист 125



Масштаб 1 : 2000

Используемые условные знаки и обозначения: см. лист с Обзорной схемой границ

Подпись Собенина Е.Ю. Дата 5 мая 2021 г.

Место для оттиска печати (при наличии) лица, составившего описание местоположения границ объекта

ОПИСАНИЕ МЕСТОПОЛОЖЕНИЯ ГРАНИЦ

Челябинская область, Миасский городской округ, территориальная зона Т

План границ объекта

Выносной лист 126

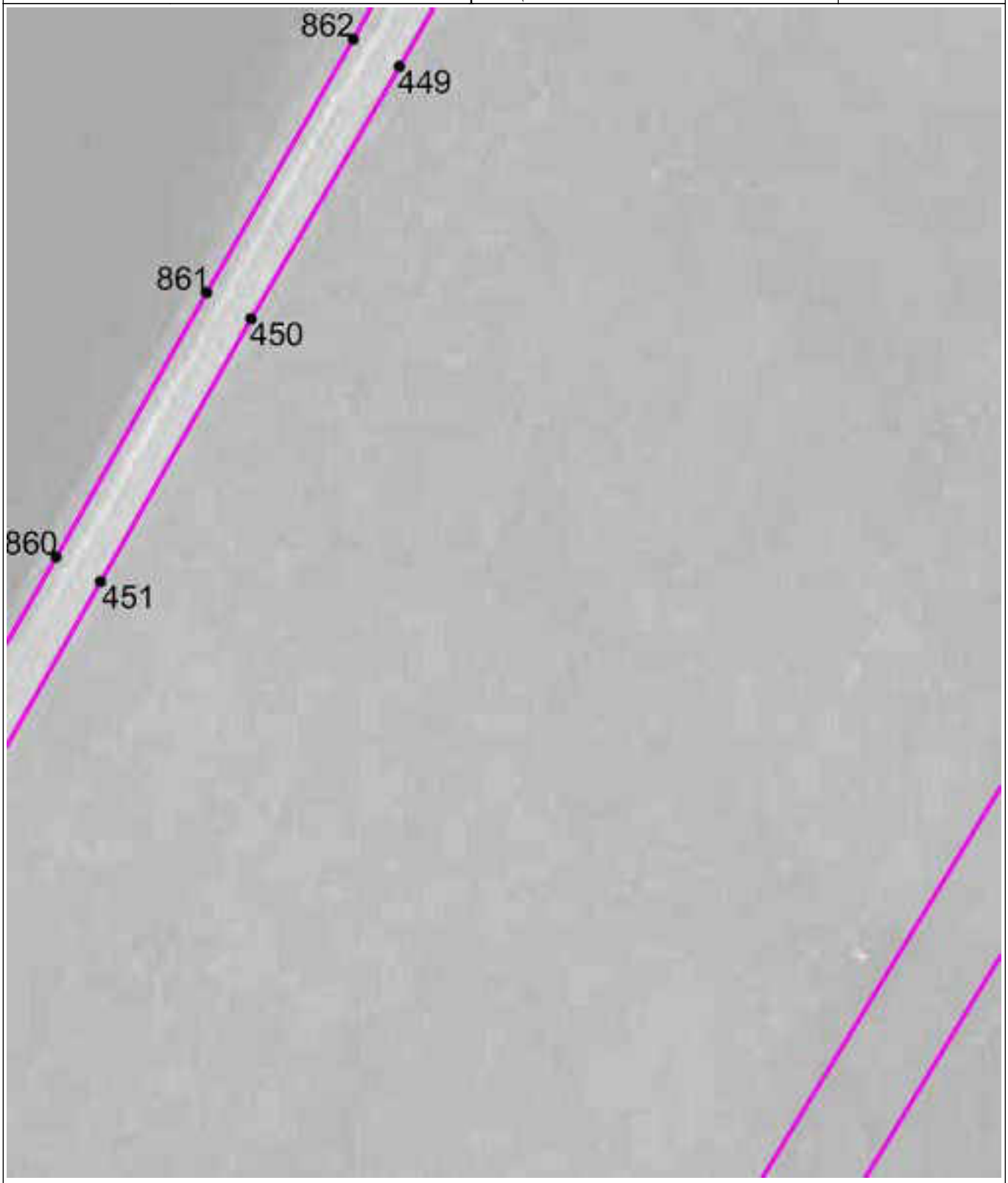

Масштаб 1 : 2000

Используемые условные знаки и обозначения: см. лист с Обзорной схемой границ

Подпись Собенина Е.Ю. Дата 5 мая 2021 г.

Место для оттиска печати (при наличии) лица, составившего описание местоположения границ объекта

ОПИСАНИЕ МЕСТОПОЛОЖЕНИЯ ГРАНИЦ

Челябинская область, Миасский городской округ, территориальная зона Т

План границ объекта

Выносной лист 127



Масштаб 1 : 2000

Используемые условные знаки и обозначения: см. лист с Обзорной схемой границ

Подпись Собенина Е.Ю. Дата 5 мая 2021 г.

Место для оттиска печати (при наличии) лица, составившего описание местоположения границ объекта

ОПИСАНИЕ МЕСТОПОЛОЖЕНИЯ ГРАНИЦ

Челябинская область, Миасский городской округ, территориальная зона Т

План границ объекта

Выносной лист 128



Масштаб 1 : 2000

Используемые условные знаки и обозначения: см. лист с Обзорной схемой границ

Подпись Собенина Е.Ю. Дата 5 мая 2021 г.

Место для оттиска печати (при наличии) лица, составившего описание местоположения границ объекта

ОПИСАНИЕ МЕСТОПОЛОЖЕНИЯ ГРАНИЦ

Челябинская область, Миасский городской округ, территориальная зона Т

План границ объекта

Выносной лист 129



Масштаб 1 : 2000

Используемые условные знаки и обозначения: см. лист с Обзорной схемой границ

Подпись Собенина Е.Ю. Дата 5 мая 2021 г.

Место для оттиска печати (при наличии) лица, составившего описание местоположения границ объекта

ОПИСАНИЕ МЕСТОПОЛОЖЕНИЯ ГРАНИЦ

Челябинская область, Миасский городской округ, территориальная зона Т

План границ объекта

Выносной лист 130



Масштаб 1 : 2000

Используемые условные знаки и обозначения: см. лист с Обзорной схемой границ

Подпись Собенина Е.Ю. Дата 5 мая 2021 г.

Место для оттиска печати (при наличии) лица, составившего описание местоположения границ объекта

ОПИСАНИЕ МЕСТОПОЛОЖЕНИЯ ГРАНИЦ

Челябинская область, Миасский городской округ, территориальная зона Т

План границ объекта

Выносной лист 131



Масштаб 1 : 2000

Используемые условные знаки и обозначения: см. лист с Обзорной схемой границ

Подпись Собенина Е.Ю. Дата 5 мая 2021 г.

Место для оттиска печати (при наличии) лица, составившего описание местоположения границ объекта

ОПИСАНИЕ МЕСТОПОЛОЖЕНИЯ ГРАНИЦ

Челябинская область, Миасский городской округ, территориальная зона Т

План границ объекта

Выносной лист 132



Масштаб 1 : 2000

Используемые условные знаки и обозначения: см. лист с Обзорной схемой границ

Подпись Собенина Е.Ю. Дата 5 мая 2021 г.

Место для оттиска печати (при наличии) лица, составившего описание местоположения границ объекта

ОПИСАНИЕ МЕСТОПОЛОЖЕНИЯ ГРАНИЦ

Челябинская область, Миасский городской округ, территориальная зона Т

План границ объекта

Выносной лист 133

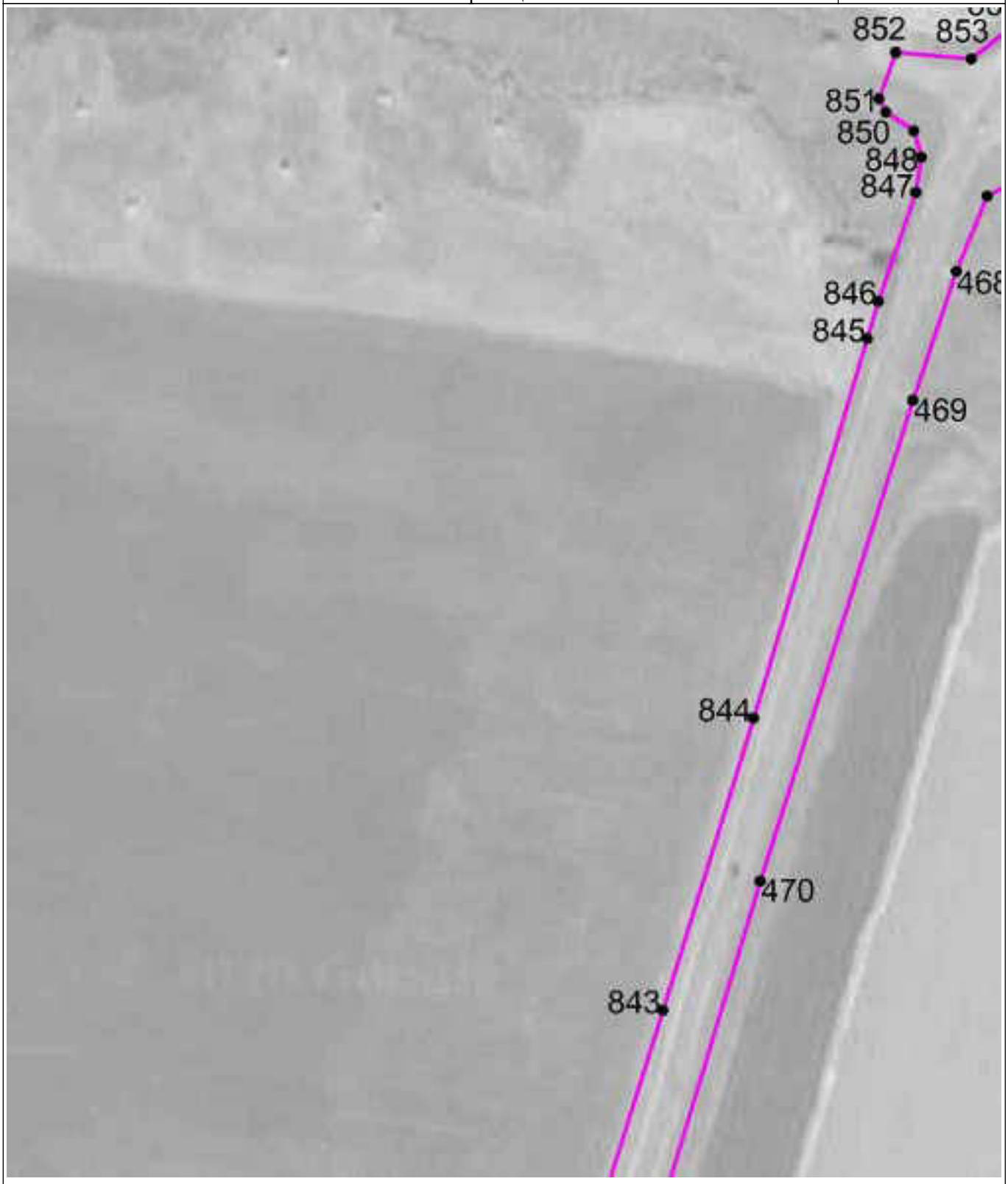

Масштаб 1 : 2000

Используемые условные знаки и обозначения: см. лист с Обзорной схемой границ

Подпись Собенина Е.Ю. Дата 5 мая 2021 г.

Место для оттиска печати (при наличии) лица, составившего описание местоположения границ объекта

ОПИСАНИЕ МЕСТОПОЛОЖЕНИЯ ГРАНИЦ

Челябинская область, Миасский городской округ, территориальная зона Т

План границ объекта

Выносной лист 134



Масштаб 1 : 2000

Используемые условные знаки и обозначения: см. лист с Обзорной схемой границ

Подпись Собенина Е.Ю. Дата 5 мая 2021 г.

Место для оттиска печати (при наличии) лица, составившего описание местоположения границ объекта

ОПИСАНИЕ МЕСТОПОЛОЖЕНИЯ ГРАНИЦ

Челябинская область, Миасский городской округ, территориальная зона Т

План границ объекта

Выносной лист 135



Масштаб 1 : 2000

Используемые условные знаки и обозначения: см. лист с Обзорной схемой границ

Подпись Собенина Е.Ю. Дата 5 мая 2021 г.

Место для оттиска печати (при наличии) лица, составившего описание местоположения границ объекта

ОПИСАНИЕ МЕСТОПОЛОЖЕНИЯ ГРАНИЦ

Челябинская область, Миасский городской округ, территориальная зона Т

План границ объекта

Выносной лист 136



Масштаб 1 : 2000

Используемые условные знаки и обозначения: см. лист с Обзорной схемой границ

Подпись Собенина Е.Ю. Дата 5 мая 2021 г.

Место для оттиска печати (при наличии) лица, составившего описание местоположения границ объекта

ОПИСАНИЕ МЕСТОПОЛОЖЕНИЯ ГРАНИЦ

Челябинская область, Миасский городской округ, территориальная зона Т

План границ объекта

Выносной лист 137



Масштаб 1 : 2000

Используемые условные знаки и обозначения: см. лист с Обзорной схемой границ

Подпись Собенина Е.Ю. Дата 5 мая 2021 г.

Место для оттиска печати (при наличии) лица, составившего описание местоположения границ объекта

ОПИСАНИЕ МЕСТОПОЛОЖЕНИЯ ГРАНИЦ

Челябинская область, Миасский городской округ, территориальная зона Т

План границ объекта

Выносной лист 138



Масштаб 1 : 2000

Используемые условные знаки и обозначения: см. лист с Обзорной схемой границ

Подпись Собенина Е.Ю. Дата 5 мая 2021 г.

Место для оттиска печати (при наличии) лица, составившего описание местоположения границ объекта

ОПИСАНИЕ МЕСТОПОЛОЖЕНИЯ ГРАНИЦ

Челябинская область, Миасский городской округ, территориальная зона Т

План границ объекта

Выносной лист 139



Масштаб 1 : 2000

Используемые условные знаки и обозначения: см. лист с Обзорной схемой границ

Подпись Собенина Е.Ю. Дата 5 мая 2021 г.

Место для оттиска печати (при наличии) лица, составившего описание местоположения границ объекта

ОПИСАНИЕ МЕСТОПОЛОЖЕНИЯ ГРАНИЦ

Челябинская область, Миасский городской округ, территориальная зона Т

План границ объекта | Выносной лист 140



Масштаб 1 : 2000

Используемые условные знаки и обозначения: см. лист с Обзорной схемой границ

Подпись Собенина Е.Ю. Дата 5 мая 2021 г.

Место для оттиска печати (при наличии) лица, составившего описание местоположения границ объекта

ОПИСАНИЕ МЕСТОПОЛОЖЕНИЯ ГРАНИЦ

Челябинская область, Миасский городской округ, территориальная зона Т

План границ объекта

Выносной лист 141



Масштаб 1 : 2000

Используемые условные знаки и обозначения: см. лист с Обзорной схемой границ

Подпись Собенина Е.Ю. Дата 5 мая 2021 г.

Место для оттиска печати (при наличии) лица, составившего описание местоположения границ объекта

ОПИСАНИЕ МЕСТОПОЛОЖЕНИЯ ГРАНИЦ

Челябинская область, Миасский городской округ, территориальная зона Т

План границ объекта

Выносной лист 142



Масштаб 1 : 2000

Используемые условные знаки и обозначения: см. лист с Обзорной схемой границ

Подпись Собенина Е.Ю. Дата 5 мая 2021 г.

Место для оттиска печати (при наличии) лица, составившего описание местоположения границ объекта

ОПИСАНИЕ МЕСТОПОЛОЖЕНИЯ ГРАНИЦ

Челябинская область, Миасский городской округ, территориальная зона Т

План границ объекта

Выносной лист 143

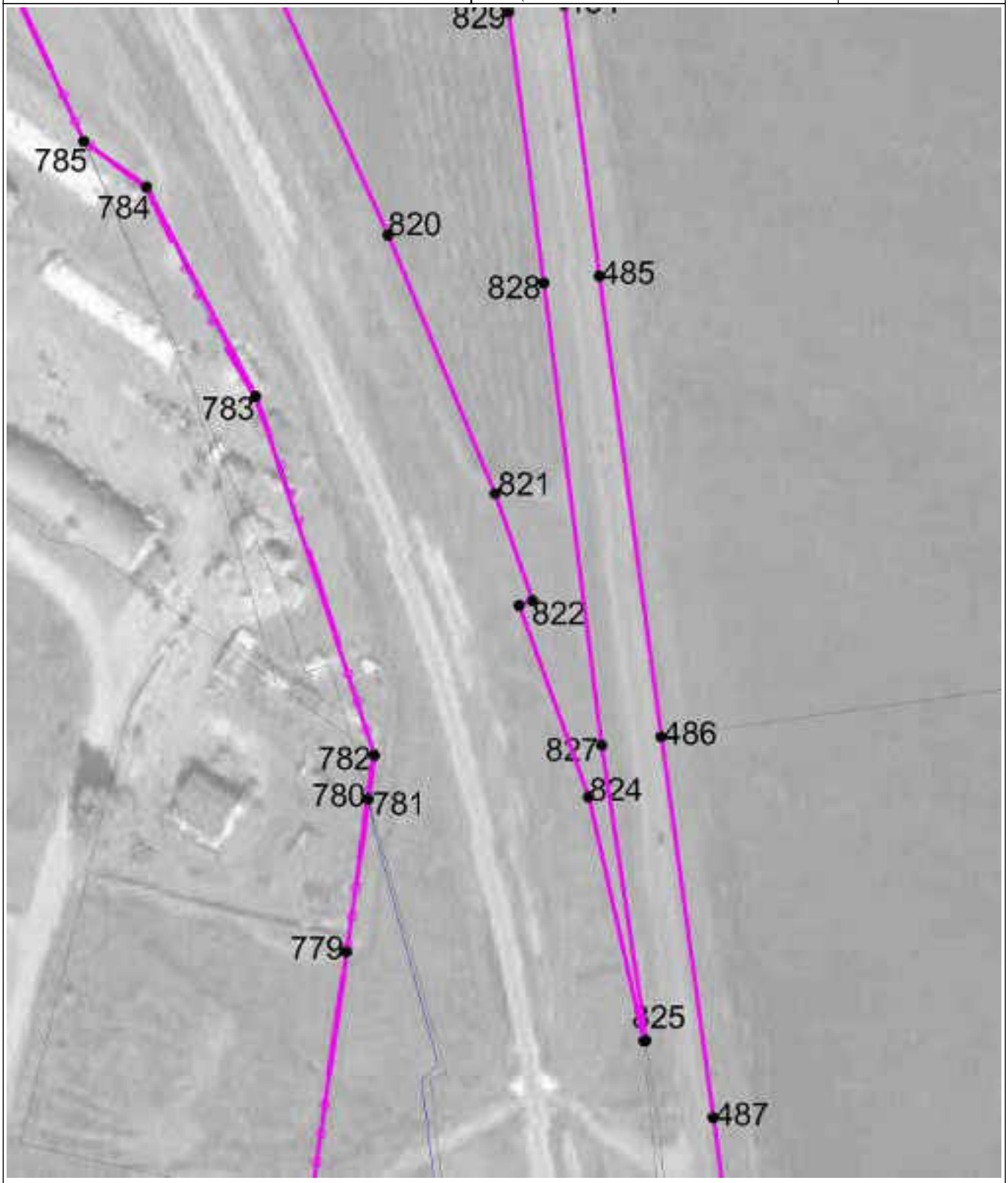

Масштаб 1 : 2000

Используемые условные знаки и обозначения: см. лист с Обзорной схемой границ

Подпись Собенина Е.Ю. Дата 5 мая 2021 г.

Место для оттиска печати (при наличии) лица, составившего описание местоположения границ объекта

ОПИСАНИЕ МЕСТОПОЛОЖЕНИЯ ГРАНИЦ

Челябинская область, Миасский городской округ, территориальная зона Т

План границ объекта

Выносной лист 144



Масштаб 1 : 2000

Используемые условные знаки и обозначения: см. лист с Обзорной схемой границ

Подпись Собенина Е.Ю. Дата 5 мая 2021 г.

Место для оттиска печати (при наличии) лица, составившего описание местоположения границ объекта

ОПИСАНИЕ МЕСТОПОЛОЖЕНИЯ ГРАНИЦ

Челябинская область, Миасский городской округ, территориальная зона Т

План границ объекта

Выносной лист 145



Масштаб 1 : 2000

Используемые условные знаки и обозначения: см. лист с Обзорной схемой границ

Подпись Собенина Е.Ю. Дата 5 мая 2021 г.

Место для оттиска печати (при наличии) лица, составившего описание местоположения границ объекта

ОПИСАНИЕ МЕСТОПОЛОЖЕНИЯ ГРАНИЦ

Челябинская область, Миасский городской округ, территориальная зона Т

План границ объекта

Выносной лист 146

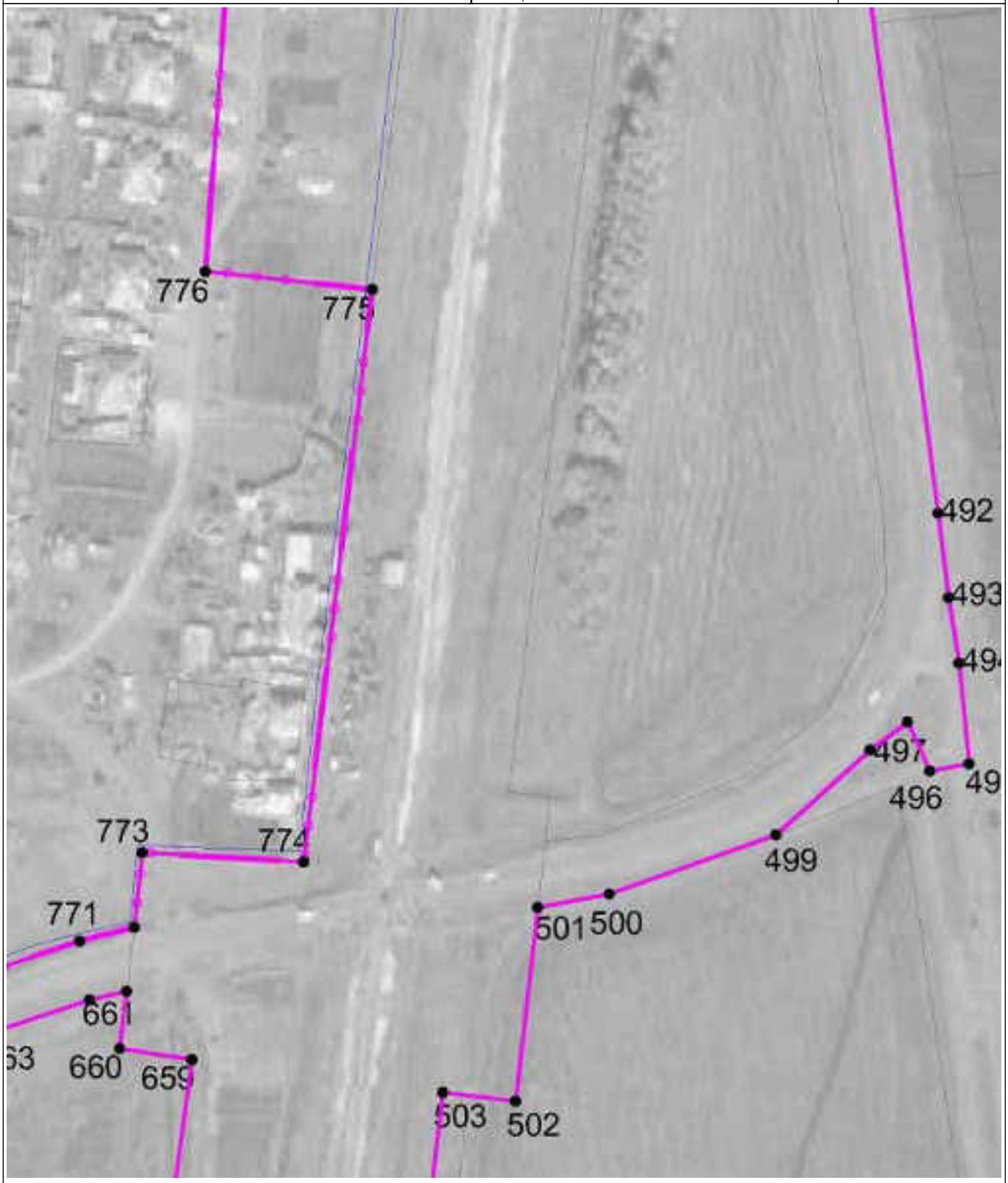

Масштаб 1 : 2000

Используемые условные знаки и обозначения: см. лист с Обзорной схемой границ

Подпись Собенина Е.Ю. Дата 5 мая 2021 г.

Место для оттиска печати (при наличии) лица, составившего описание местоположения границ объекта

ОПИСАНИЕ МЕСТОПОЛОЖЕНИЯ ГРАНИЦ

Челябинская область, Миасский городской округ, территориальная зона Т

План границ объекта

Выносной лист 147

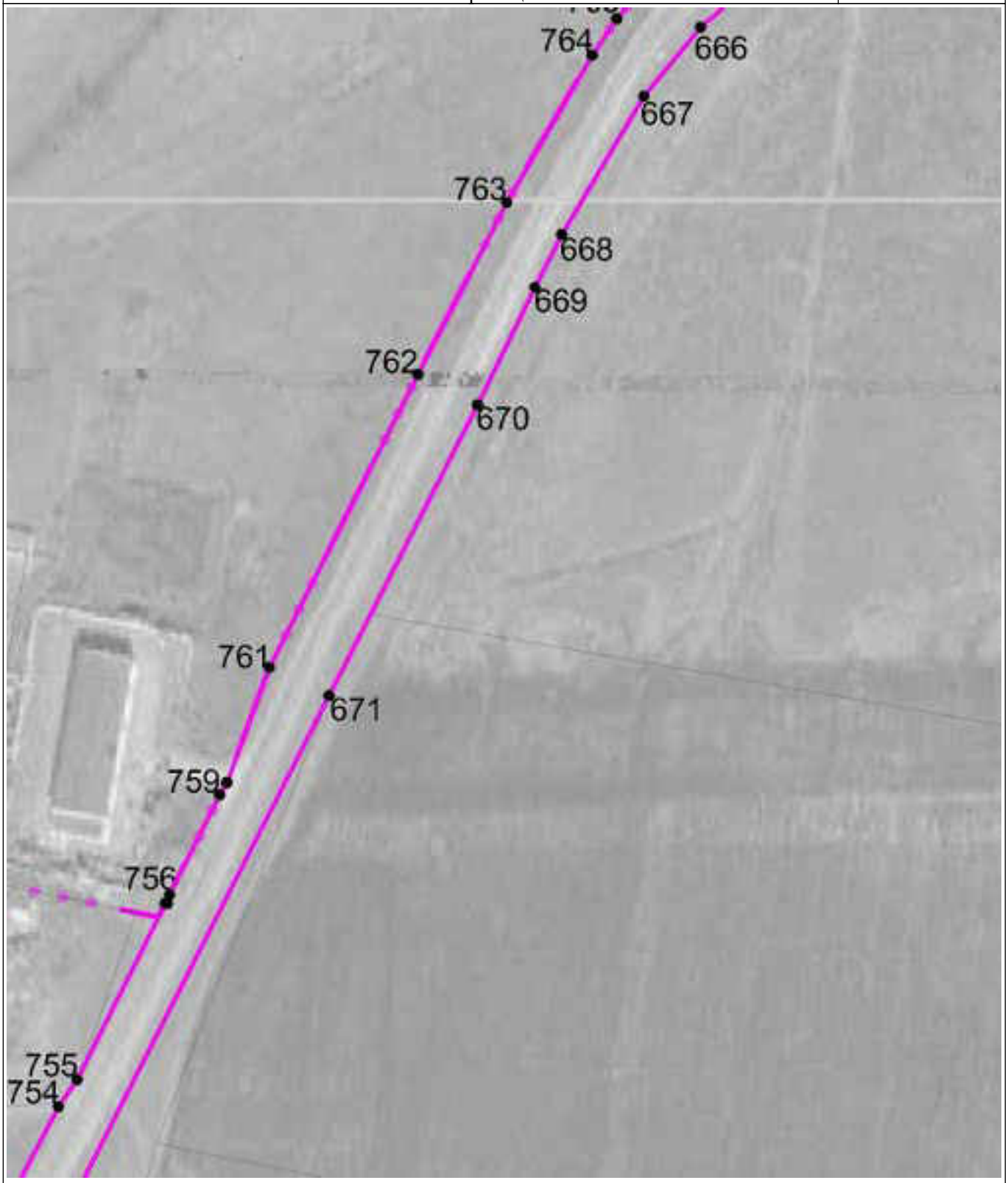

Масштаб 1 : 2000

Используемые условные знаки и обозначения: см. лист с Обзорной схемой границ

Подпись Собенина Е.Ю. Дата 5 мая 2021 г.

Место для оттиска печати (при наличии) лица, составившего описание местоположения границ объекта

ОПИСАНИЕ МЕСТОПОЛОЖЕНИЯ ГРАНИЦ

Челябинская область, Миасский городской округ, территориальная зона Т

План границ объекта

Выносной лист 148



Масштаб 1 : 2000

Используемые условные знаки и обозначения: см. лист с Обзорной схемой границ

Подпись Собенина Е.Ю. Дата 5 мая 2021 г.

Место для оттиска печати (при наличии) лица, составившего описание местоположения границ объекта

ОПИСАНИЕ МЕСТОПОЛОЖЕНИЯ ГРАНИЦ

Челябинская область, Миасский городской округ, территориальная зона Т

План границ объекта

Выносной лист 149

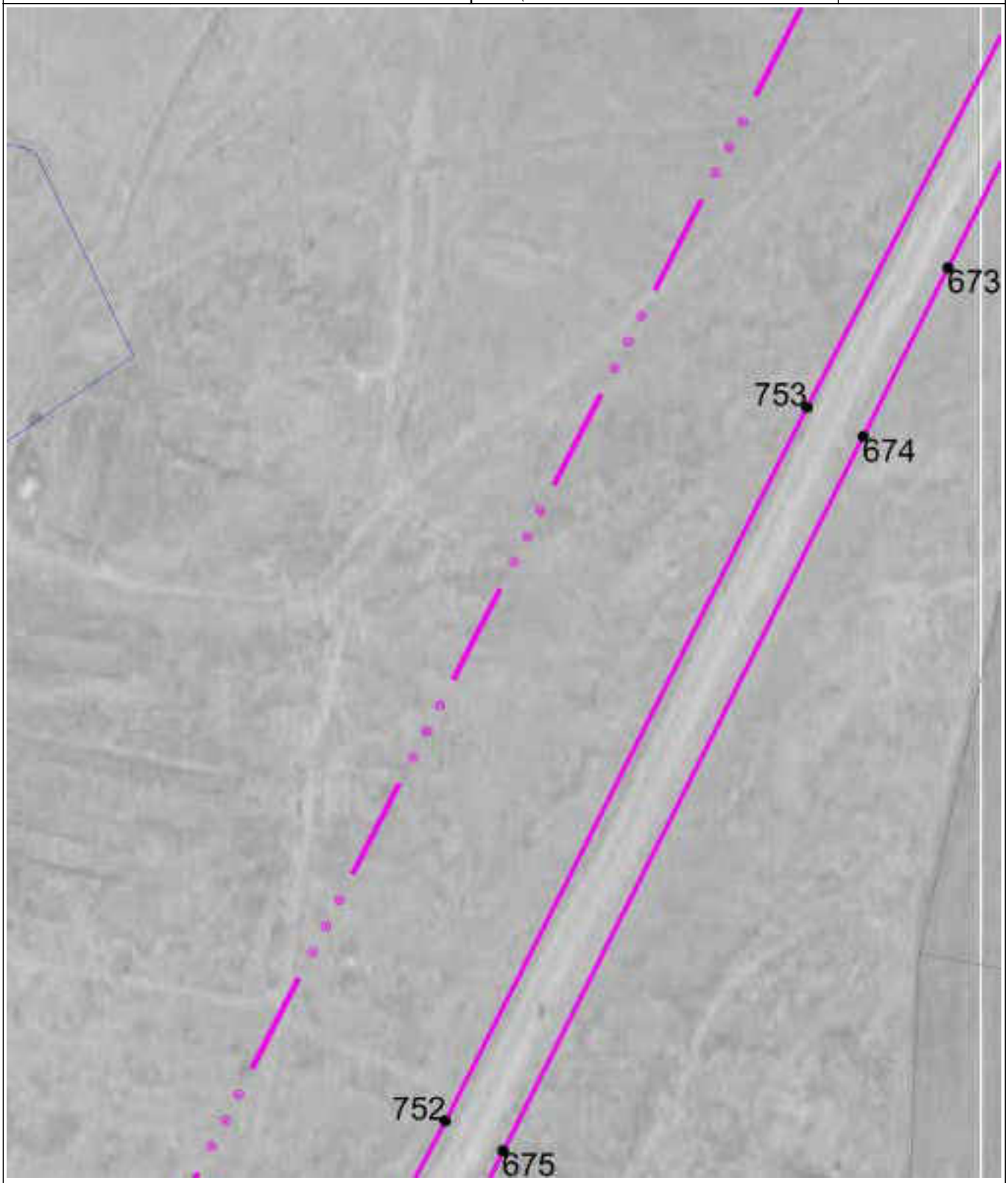

Масштаб 1 : 2000

Используемые условные знаки и обозначения: см. лист с Обзорной схемой границ

Подпись Собенина Е.Ю. Дата 5 мая 2021 г.

Место для оттиска печати (при наличии) лица, составившего описание местоположения границ объекта

ОПИСАНИЕ МЕСТОПОЛОЖЕНИЯ ГРАНИЦ

Челябинская область, Миасский городской округ, территориальная зона Т

План границ объекта

Выносной лист 150



Масштаб 1 : 2000

Используемые условные знаки и обозначения: см. лист с Обзорной схемой границ

Подпись Собенина Е.Ю. Дата 5 мая 2021 г.

Место для оттиска печати (при наличии) лица, составившего описание местоположения границ объекта

ОПИСАНИЕ МЕСТОПОЛОЖЕНИЯ ГРАНИЦ

Челябинская область, Миасский городской округ, территориальная зона Т

План границ объекта

Выносной лист 151



Масштаб 1 : 2000

Используемые условные знаки и обозначения: см. лист с Обзорной схемой границ

Подпись Собенина Е.Ю. Дата 5 мая 2021 г.

Место для оттиска печати (при наличии) лица, составившего описание местоположения границ объекта

ОПИСАНИЕ МЕСТОПОЛОЖЕНИЯ ГРАНИЦ

Челябинская область, Миасский городской округ, территориальная зона Т

План границ объекта

Выносной лист 152



Масштаб 1 : 2000

Используемые условные знаки и обозначения: см. лист с Обзорной схемой границ

Подпись Собенина Е.Ю. Дата 5 мая 2021 г.

Место для оттиска печати (при наличии) лица, составившего описание местоположения границ объекта

ОПИСАНИЕ МЕСТОПОЛОЖЕНИЯ ГРАНИЦ

Челябинская область, Миасский городской округ, территориальная зона Т

План границ объекта

Выносной лист 153



Масштаб 1 : 2000

Используемые условные знаки и обозначения: см. лист с Обзорной схемой границ

Подпись Собенина Е.Ю. Дата 5 мая 2021 г.

Место для оттиска печати (при наличии) лица, составившего описание местоположения границ объекта

ОПИСАНИЕ МЕСТОПОЛОЖЕНИЯ ГРАНИЦ

Челябинская область, Миасский городской округ, территориальная зона Т

План границ объекта

Выносной лист 154



Масштаб 1 : 2000

Используемые условные знаки и обозначения: см. лист с Обзорной схемой границ

Подпись Собенина Е.Ю. Дата 5 мая 2021 г.

Место для оттиска печати (при наличии) лица, составившего описание местоположения границ объекта

ОПИСАНИЕ МЕСТОПОЛОЖЕНИЯ ГРАНИЦ

Челябинская область, Миасский городской округ, территориальная зона Т

План границ объекта

Выносной лист 155



Масштаб 1 : 2000

Используемые условные знаки и обозначения: см. лист с Обзорной схемой границ

Подпись Собенина Е.Ю. Дата 5 мая 2021 г.

Место для оттиска печати (при наличии) лица, составившего описание местоположения границ объекта

ОПИСАНИЕ МЕСТОПОЛОЖЕНИЯ ГРАНИЦ

Челябинская область, Миасский городской округ, территориальная зона Т

План границ объекта

Выносной лист 156

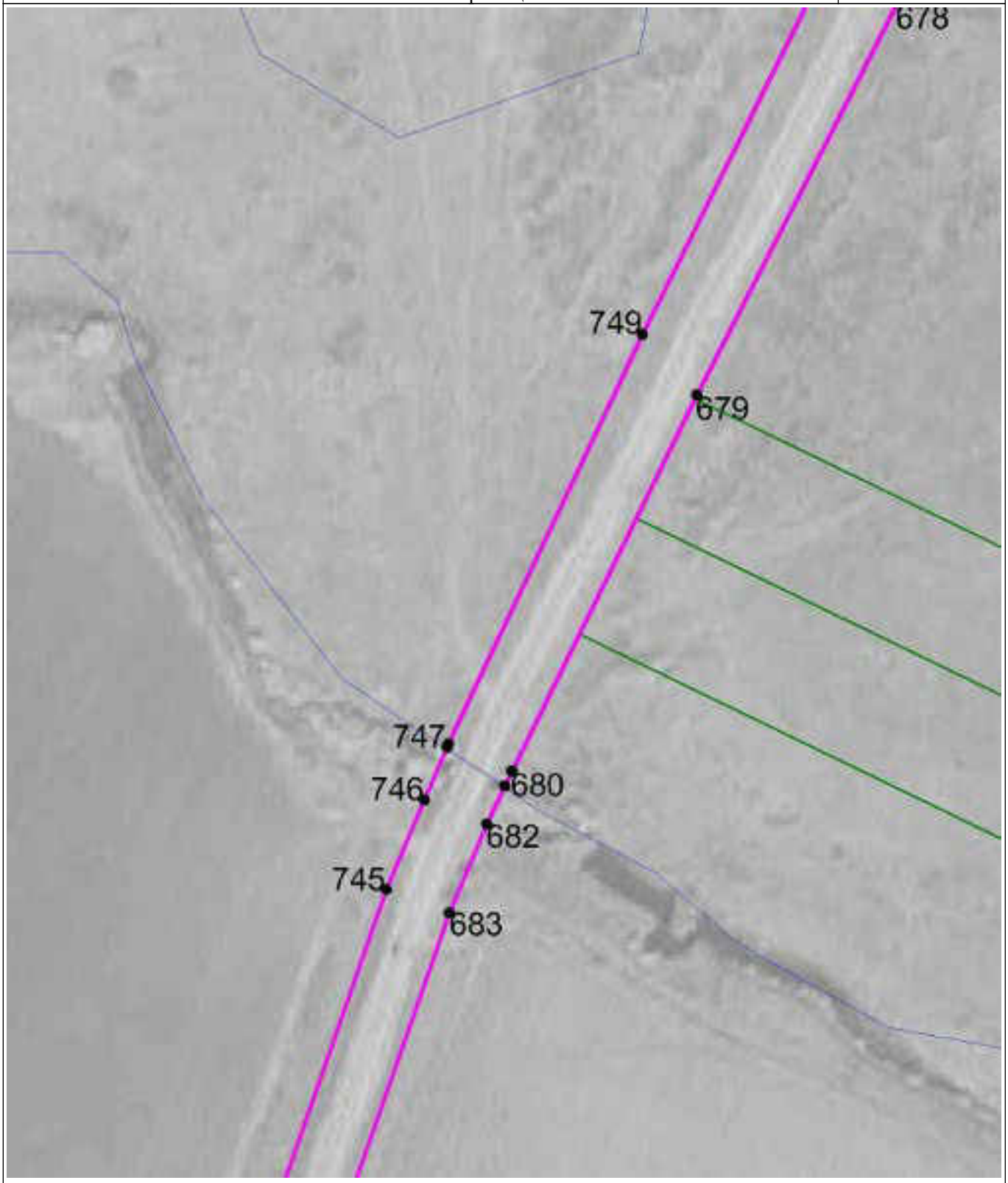

Масштаб 1 : 2000

Используемые условные знаки и обозначения: см. лист с Обзорной схемой границ

Подпись Собенина Е.Ю. Дата 5 мая 2021 г.

Место для оттиска печати (при наличии) лица, составившего описание местоположения границ объекта

ОПИСАНИЕ МЕСТОПОЛОЖЕНИЯ ГРАНИЦ

Челябинская область, Миасский городской округ, территориальная зона Т

План границ объекта

Выносной лист 157



Масштаб 1 : 2000

Используемые условные знаки и обозначения: см. лист с Обзорной схемой границ

Подпись Собенина Е.Ю. Дата 5 мая 2021 г.

Место для оттиска печати (при наличии) лица, составившего описание местоположения границ объекта

ОПИСАНИЕ МЕСТОПОЛОЖЕНИЯ ГРАНИЦ

Челябинская область, Миасский городской округ, территориальная зона Т

План границ объекта

Выносной лист 158

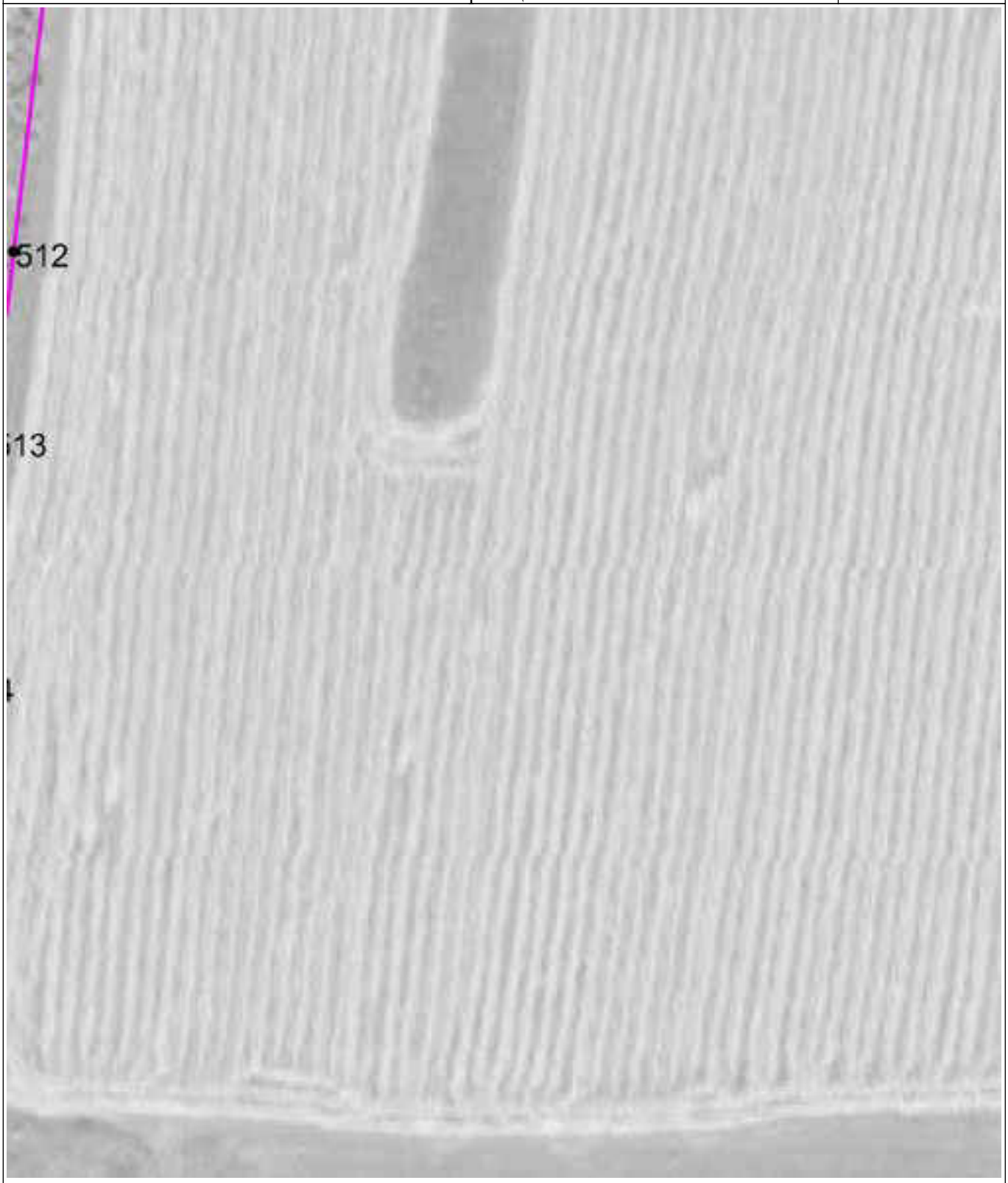

Масштаб 1 : 2000

Используемые условные знаки и обозначения: см. лист с Обзорной схемой границ

Подпись Собенина Е.Ю. Дата 5 мая 2021 г.

Место для оттиска печати (при наличии) лица, составившего описание местоположения границ объекта

ОПИСАНИЕ МЕСТОПОЛОЖЕНИЯ ГРАНИЦ

Челябинская область, Миасский городской округ, территориальная зона Т

План границ объекта

Выносной лист 159



Масштаб 1 : 2000

Используемые условные знаки и обозначения: см. лист с Обзорной схемой границ

Подпись Собенина Е.Ю. Дата 5 мая 2021 г.

Место для оттиска печати (при наличии) лица, составившего описание местоположения границ объекта

ОПИСАНИЕ МЕСТОПОЛОЖЕНИЯ ГРАНИЦ

Челябинская область, Миасский городской округ, территориальная зона Т

План границ объекта

Выносной лист 160



Масштаб 1 : 2000

Используемые условные знаки и обозначения: см. лист с Обзорной схемой границ

Подпись Собенина Е.Ю. Дата 5 мая 2021 г.

Место для оттиска печати (при наличии) лица, составившего описание местоположения границ объекта

ОПИСАНИЕ МЕСТОПОЛОЖЕНИЯ ГРАНИЦ

Челябинская область, Миасский городской округ, территориальная зона Т

План границ объекта

Выносной лист 161



Масштаб 1 : 2000

Используемые условные знаки и обозначения: см. лист с Обзорной схемой границ

Подпись Собенина Е.Ю. Дата 5 мая 2021 г.

Место для оттиска печати (при наличии) лица, составившего описание местоположения границ объекта

ОПИСАНИЕ МЕСТОПОЛОЖЕНИЯ ГРАНИЦ

Челябинская область, Миасский городской округ, территориальная зона Т

План границ объекта

Выносной лист 162

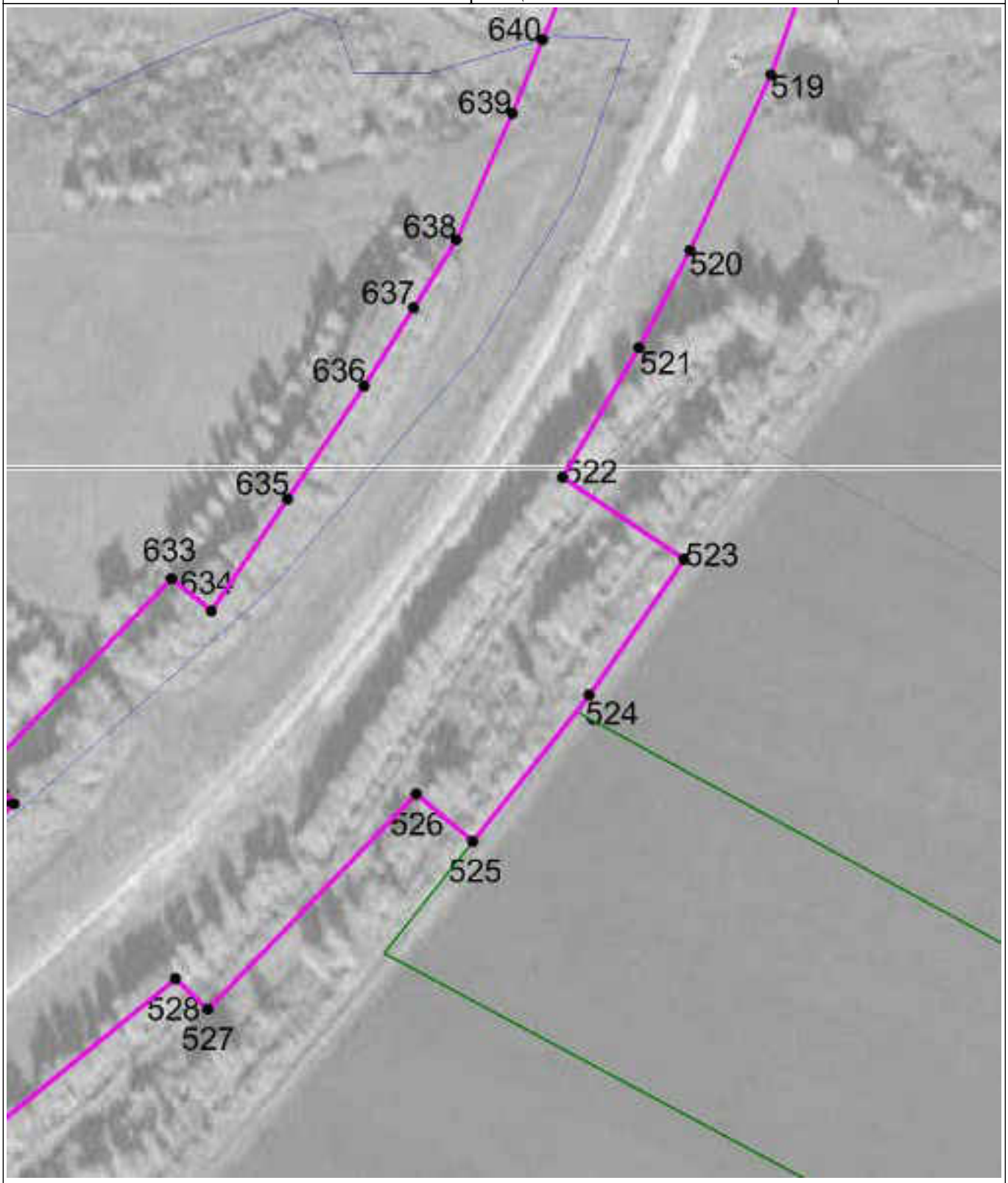

Масштаб 1 : 2000

Используемые условные знаки и обозначения: см. лист с Обзорной схемой границ

Подпись Собенина Е.Ю. Дата 5 мая 2021 г.

Место для оттиска печати (при наличии) лица, составившего описание местоположения границ объекта

ОПИСАНИЕ МЕСТОПОЛОЖЕНИЯ ГРАНИЦ

Челябинская область, Миасский городской округ, территориальная зона Т

План границ объекта

Выносной лист 163



Масштаб 1 : 2000

Используемые условные знаки и обозначения: см. лист с Обзорной схемой границ

Подпись Собенина Е.Ю. Дата 5 мая 2021 г.

Место для оттиска печати (при наличии) лица, составившего описание местоположения границ объекта

ОПИСАНИЕ МЕСТОПОЛОЖЕНИЯ ГРАНИЦ

Челябинская область, Миасский городской округ, территориальная зона Т

План границ объекта

Выносной лист 164



Масштаб 1 : 2000

Используемые условные знаки и обозначения: см. лист с Обзорной схемой границ

Подпись Собенина Е.Ю. Дата 5 мая 2021 г.

Место для оттиска печати (при наличии) лица, составившего описание местоположения границ объекта

ОПИСАНИЕ МЕСТОПОЛОЖЕНИЯ ГРАНИЦ

Челябинская область, Миасский городской округ, территориальная зона Т

План границ объекта | Выносной лист 165



Масштаб 1 : 2000

Используемые условные знаки и обозначения: см. лист с Обзорной схемой границ

Подпись Собенина Е.Ю. Дата 5 мая 2021 г.

Место для оттиска печати (при наличии) лица, составившего описание местоположения границ объекта

ОПИСАНИЕ МЕСТОПОЛОЖЕНИЯ ГРАНИЦ

Челябинская область, Миасский городской округ, территориальная зона Т

План границ объекта

Выносной лист 166



Масштаб 1 : 2000

Используемые условные знаки и обозначения: см. лист с Обзорной схемой границ

Подпись Собенина Е.Ю. Дата 5 мая 2021 г.

Место для оттиска печати (при наличии) лица, составившего описание местоположения границ объекта

ОПИСАНИЕ МЕСТОПОЛОЖЕНИЯ ГРАНИЦ

Челябинская область, Миасский городской округ, территориальная зона Т

План границ объекта

Выносной лист 167



Масштаб 1 : 2000

Используемые условные знаки и обозначения: см. лист с Обзорной схемой границ

Подпись Собенина Е.Ю. Дата 5 мая 2021 г.

Место для оттиска печати (при наличии) лица, составившего описание местоположения границ объекта

ОПИСАНИЕ МЕСТОПОЛОЖЕНИЯ ГРАНИЦ

Челябинская область, Миасский городской округ, территориальная зона Т

План границ объекта

Выносной лист 168



Масштаб 1 : 2000

Используемые условные знаки и обозначения: см. лист с Обзорной схемой границ

Подпись Собенина Е.Ю. Дата 5 мая 2021 г.

Место для оттиска печати (при наличии) лица, составившего описание местоположения границ объекта

ОПИСАНИЕ МЕСТОПОЛОЖЕНИЯ ГРАНИЦ

Челябинская область, Миасский городской округ, территориальная зона Т

План границ объекта

Выносной лист 169



Масштаб 1 : 2000

Используемые условные знаки и обозначения: см. лист с Обзорной схемой границ

Подпись Собенина Е.Ю. Дата 5 мая 2021 г.

Место для оттиска печати (при наличии) лица, составившего описание местоположения границ объекта

ОПИСАНИЕ МЕСТОПОЛОЖЕНИЯ ГРАНИЦ

Челябинская область, Миасский городской округ, территориальная зона Т

План границ объекта

Выносной лист 170



Масштаб 1 : 2000

Используемые условные знаки и обозначения: см. лист с Обзорной схемой границ

Подпись Собенина Е.Ю. Дата 5 мая 2021 г.

Место для оттиска печати (при наличии) лица, составившего описание местоположения границ объекта

ОПИСАНИЕ МЕСТОПОЛОЖЕНИЯ ГРАНИЦ

Челябинская область, Миасский городской округ, территориальная зона Т

План границ объекта

Выносной лист 171



Масштаб 1 : 2000

Используемые условные знаки и обозначения: см. лист с Обзорной схемой границ

Подпись Собенина Е.Ю. Дата 5 мая 2021 г.

Место для оттиска печати (при наличии) лица, составившего описание местоположения границ объекта

ОПИСАНИЕ МЕСТОПОЛОЖЕНИЯ ГРАНИЦ

Челябинская область, Миасский городской округ, территориальная зона Т

План границ объекта

Выносной лист 172



Масштаб 1 : 2000

Используемые условные знаки и обозначения: см. лист с Обзорной схемой границ

Подпись Собенина Е.Ю. Дата 5 мая 2021 г.

Место для оттиска печати (при наличии) лица, составившего описание местоположения границ объекта

ОПИСАНИЕ МЕСТОПОЛОЖЕНИЯ ГРАНИЦ

Челябинская область, Миасский городской округ, территориальная зона Т

План границ объекта

Выносной лист 173



Масштаб 1 : 2000

Используемые условные знаки и обозначения: см. лист с Обзорной схемой границ

Подпись Собенина Е.Ю. Дата 5 мая 2021 г.

Место для оттиска печати (при наличии) лица, составившего описание местоположения границ объекта

ОПИСАНИЕ МЕСТОПОЛОЖЕНИЯ ГРАНИЦ

Челябинская область, Миасский городской округ, территориальная зона Т

План границ объекта

Выносной лист 174

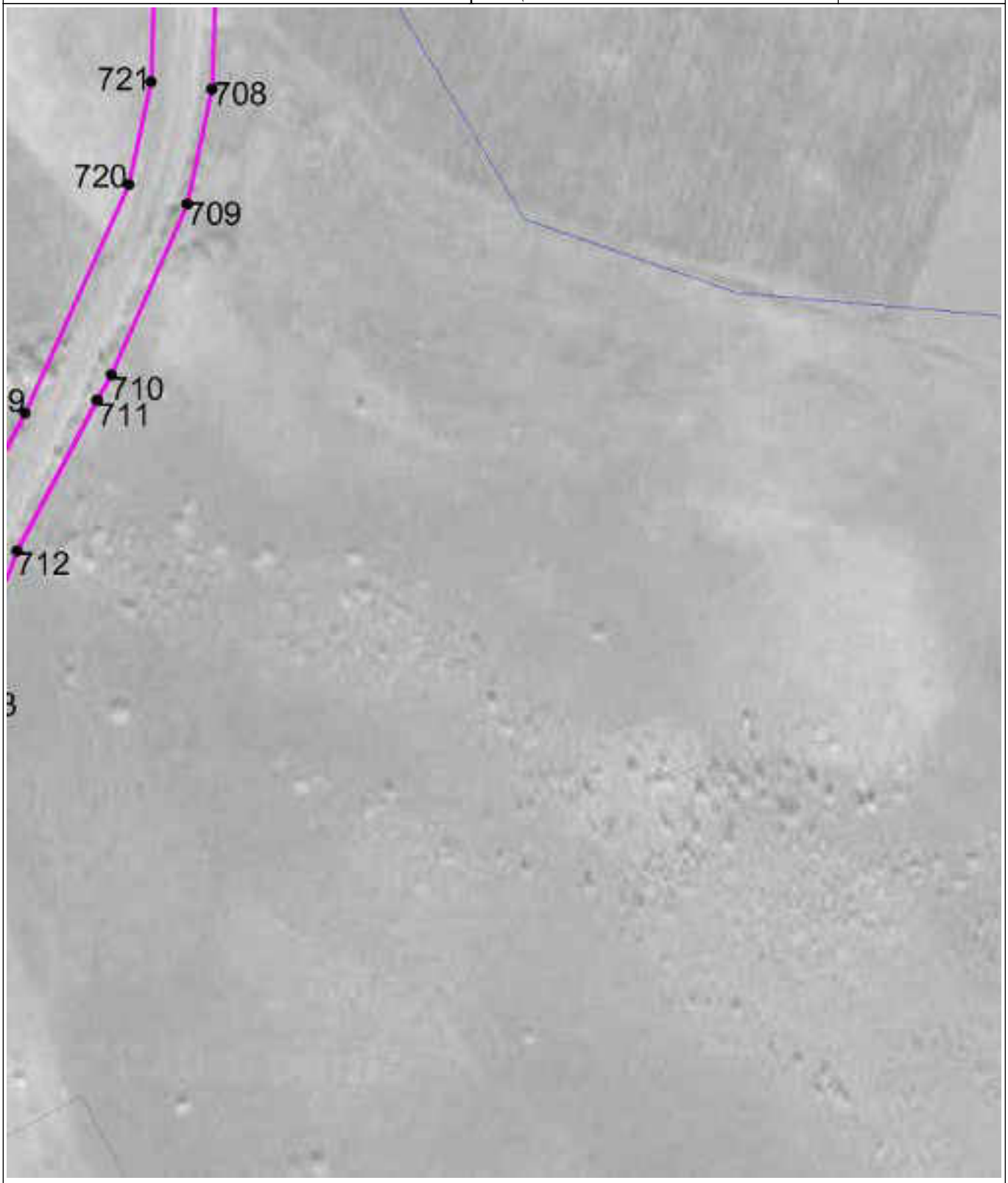

Масштаб 1 : 2000

Используемые условные знаки и обозначения: см. лист с Обзорной схемой границ

Подпись Собенина Е.Ю. Дата 5 мая 2021 г.

Место для оттиска печати (при наличии) лица, составившего описание местоположения границ объекта

ОПИСАНИЕ МЕСТОПОЛОЖЕНИЯ ГРАНИЦ

Челябинская область, Миасский городской округ, территориальная зона Т

План границ объекта

Выносной лист 175



Масштаб 1 : 2000

Используемые условные знаки и обозначения: см. лист с Обзорной схемой границ

Подпись Собенина Е.Ю. Дата 5 мая 2021 г.

Место для оттиска печати (при наличии) лица, составившего описание местоположения границ объекта

ОПИСАНИЕ МЕСТОПОЛОЖЕНИЯ ГРАНИЦ

Челябинская область, Миасский городской округ, территориальная зона Т

План границ объекта

Выносной лист 176



Масштаб 1 : 2000

Используемые условные знаки и обозначения: см. лист с Обзорной схемой границ

Подпись Собенина Е.Ю. Дата 5 мая 2021 г.

Место для оттиска печати (при наличии) лица, составившего описание местоположения границ объекта

ОПИСАНИЕ МЕСТОПОЛОЖЕНИЯ ГРАНИЦ

Челябинская область, Миасский городской округ, территориальная зона Т

План границ объекта

Выносной лист 177



Масштаб 1 : 2000

Используемые условные знаки и обозначения: см. лист с Обзорной схемой границ

Подпись Собенина Е.Ю. Дата 5 мая 2021 г.

Место для оттиска печати (при наличии) лица, составившего описание местоположения границ объекта

ОПИСАНИЕ МЕСТОПОЛОЖЕНИЯ ГРАНИЦ

Челябинская область, Миасский городской округ, территориальная зона Т

План границ объекта

Выносной лист 178



Масштаб 1 : 2000

Используемые условные знаки и обозначения: см. лист с Обзорной схемой границ

Подпись Собенина Е.Ю. Дата 5 мая 2021 г.

Место для оттиска печати (при наличии) лица, составившего описание местоположения границ объекта

ОПИСАНИЕ МЕСТОПОЛОЖЕНИЯ ГРАНИЦ

Челябинская область, Миасский городской округ, территориальная зона Т

План границ объекта

Выносной лист 179



Масштаб 1 : 2000

Используемые условные знаки и обозначения: см. лист с Обзорной схемой границ

Подпись Собенина Е.Ю. Дата 5 мая 2021 г.

Место для оттиска печати (при наличии) лица, составившего описание местоположения границ объекта

ОПИСАНИЕ МЕСТОПОЛОЖЕНИЯ ГРАНИЦ

Челябинская область, Миасский городской округ, территориальная зона Т

План границ объекта

Выносной лист 180

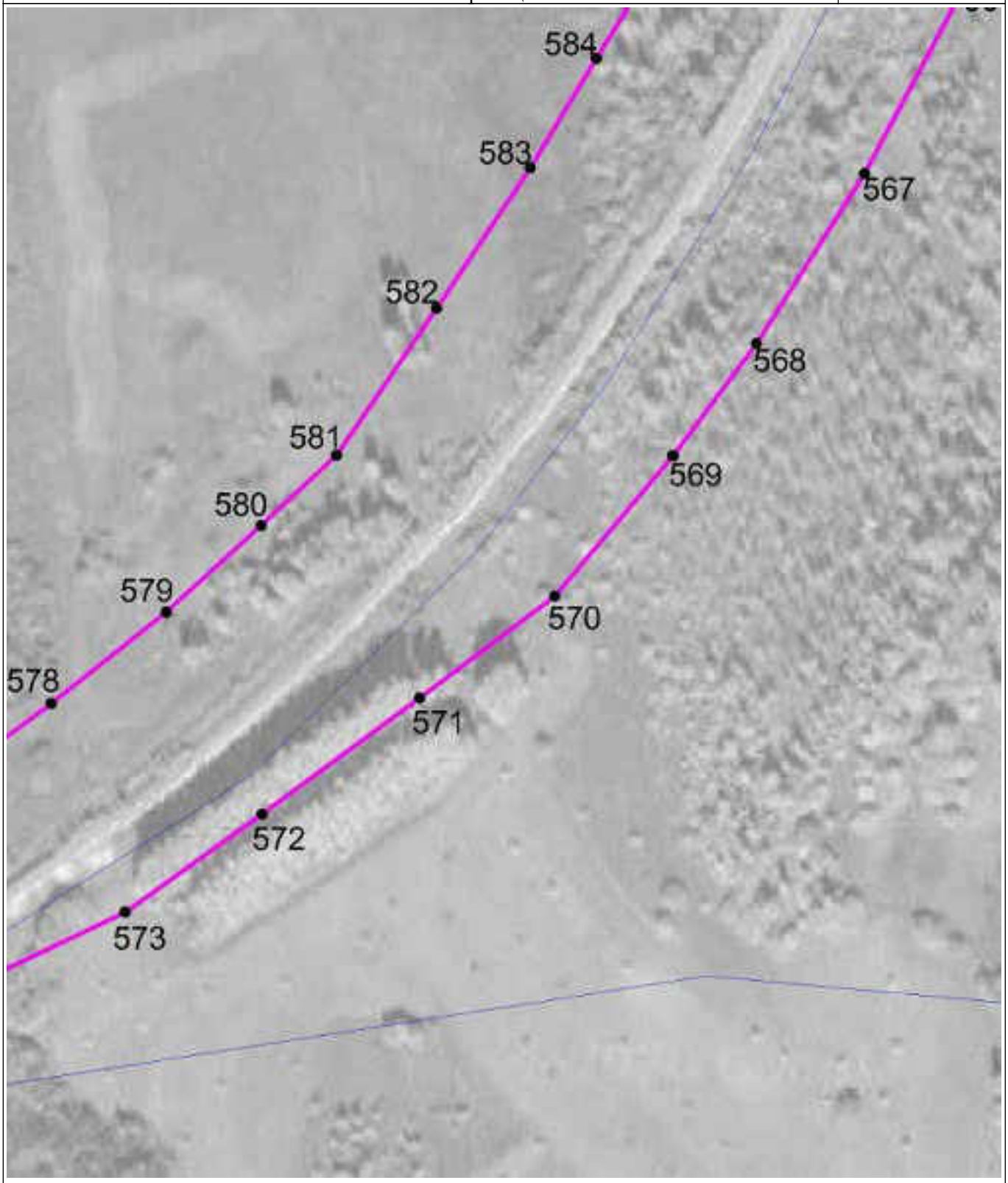

Масштаб 1 : 2000

Используемые условные знаки и обозначения: см. лист с Обзорной схемой границ

Подпись Собенина Е.Ю. Дата 5 мая 2021 г.

Место для оттиска печати (при наличии) лица, составившего описание местоположения границ объекта