



**АДМИНИСТРАЦИЯ МИАССКОГО ГОРОДСКОГО ОКРУГА
ЧЕЛЯБИНСКОЙ ОБЛАСТИ
ПОСТАНОВЛЕНИЕ**

14.04.2022

№ 1737

О проведении общественных обсуждений по проектам Решений Собрании депутатов Миасского городского округа о внесении изменений в Генеральный план и Правила землепользования и застройки Миасского городского округа в отношении территории, расположенной, в Северном планировочном районе г. Миасса, п. Тургояк, ул. Елькина, 50 А, территория земельного участка с кадастровым номером 74:34:0309002:733

В соответствии с Решением Собрании депутатов Миасского городского округа от 03.08.2018 г. № 7 «Об утверждении Положения «Об общественных обсуждениях, публичных слушаниях по проектам генеральных планов, проектам правил землепользования и застройки, проектам планировки территории, проектам межевания территории, проектам правил благоустройства территорий, проектам решений о предоставлении разрешения на условно разрешенный вид использования земельного участка или объекта капитального строительства, проектам решений о предоставлении разрешения на отклонение от предельных параметров разрешенного строительства, реконструкции объектов капитального строительства» (далее – Положение), руководствуясь Градостроительным кодексом Российской Федерации, Федеральным Законом от 06.10.2003 г. № 131-ФЗ «Об общих принципах организации местного самоуправления в Российской Федерации» и Уставом Миасского городского округа, ПОСТАНОВЛЯЮ:

1. Провести общественные обсуждения по следующим проектам Решений Собрании депутатов:

1) О внесении изменений в Решение Собрании депутатов Миасского городского округа от 25.11.2011 г. №2 «Об утверждении Генерального плана Миасского городского округа и о корректировке черты населенного пункта «г. Миасс» в части изменения функционального назначения территории, расположенной, в Северном планировочном районе г. Миасса, п. Тургояк, ул. Елькина, 50 А, территория земельного участка с кадастровым номером 74:34:0309002:733;

2) О внесении изменений в Решение Собрании депутатов Миасского городского округа от 25.11.2011 г. №1 «Об утверждении Правил землепользования и застройки Миасского городского округа» в части изменения градостроительного зонирования территории, расположенной, в Северном планировочном районе г. Миасса, п. Тургояк, ул. Елькина, 50 А, территория земельного участка с кадастровым номером 74:34:0309002:733.

2. Общественные обсуждения по указанным в п. 1 настоящего постановления проектам провести в следующие сроки: со дня опубликования настоящего постановления по 15.06.2022г.

3. Подготовку и проведение общественных обсуждений по указанным в п. 1 настоящего постановления проектам в порядке, установленном Положением, возложить на комиссию в следующем составе:

1) Сесюнин С.А. - Заместитель Председателя Собрании депутатов Миасского городского округа, председатель комиссии;

- 2) Заместитель Главы Округа (по имущественному комплексу) Администрации Миасского городского округа, заместитель председателя комиссии;
 - 3) начальник Управления земельных отношений и градостроительства Администрации Миасского городского округа, заместитель председателя комиссии;
 - 4) начальник отдела архитектуры и городской среды Администрации Миасского городского округа Главный архитектор Миасского городского округа;
 - 5) начальник отдела по вопросам генерального плана и ПЗЗ Управления земельных отношений и градостроительства Администрации Миасского городского округа;
 - 6) начальник Правового управления Администрации Миасского городского округа;
 - 7) главный специалист отдела архитектуры и городской среды Администрации Миасского городского округа, секретарь комиссии.
4. Утвердить Оповещение о начале общественных обсуждений согласно приложению 1 к настоящему постановлению.
 5. Комиссии первое организационное заседание провести в срок не позднее 7 дней со дня подписания настоящего постановления.
 6. Начальнику отдела организационной и контрольной работы разместить настоящее постановление на официальном сайте Администрации Миасского городского округа в информационно-коммуникационной сети «Интернет» и направить для опубликования на сайте в средствах массовой информации. Не ранее чем через 7 дней и не позднее чем через 10 дней со дня регистрации постановления «О проведении общественных обсуждений» разместить проекты Решений Собрания депутатов Миасского городского округа, являющиеся предметом рассмотрения на общественных обсуждениях, на официальном сайте Администрации Миасского городского округа в информационно-коммуникационной сети «Интернет» и направить для опубликования на сайте в средствах массовой информации.
 7. Начальнику Управления земельных отношений и градостроительства направить не ранее чем через 7 дней со дня регистрации постановления о проведении общественных обсуждений проекты Решений Собрания депутатов Миасского городского округа, являющиеся предметом рассмотрения на общественных обсуждениях, начальнику отдела организационной и контрольной работы.
 8. Контроль исполнения настоящего постановления возложить на заместителя Главы Округа (по имущественному комплексу).

Глава
Миасского городского округа

Г.М. Тонких

Оповещение о начале общественных обсуждений

1. Администрация Миасского городского округа оповещает жителей Миасского городского округа о начале общественных обсуждений по обсуждению следующих проектов Решений Собрания депутатов Миасского городского округа:

1) О внесении изменений в Решение Собрания депутатов Миасского городского округа от 25.11.2011 г. №2 «Об утверждении Генерального плана Миасского городского округа и о корректировке черты населенного пункта «г. Миасс» в части изменения функционального назначения территории, расположенной, в Северном планировочном районе г. Миасса, п.Тургояк, ул. Елькина, 50 А, территория земельного участка с кадастровым номером 74:34:0309002:733;

2) О внесении изменений в Решение Собрания депутатов Миасского городского округа от 25.11.2011 г. №1 «Об утверждении Правил землепользования и застройки Миасского городского округа» в части изменения градостроительного зонирования территории, расположенной, в Северном планировочном районе г. Миасса, п.Тургояк, ул. Елькина, 50 А, территория земельного участка с кадастровым номером 74:34:0309002:733.

2. Информация о сайте, на котором будут размещены Проекты: проекты размещаются на официальном сайте Администрации Миасского городского округа: <https://miass.gov74.ru/Постановления> и Распоряжения в срок, установленный п.п.1 п. 25 Положения «Об общественных обсуждениях, публичных слушаниях по проектам генеральных планов, проектам правил землепользования и застройки, проектам планировки территории, проектам межевания территории, проектам правил благоустройства территорий, проектам решений о предоставлении разрешения на условно разрешенный вид использования земельного участка или объекта капитального строительства, проектам решений о предоставлении разрешения на отклонение от предельных параметров разрешенного строительства, реконструкции объектов капитального строительства», утвержденное решением Собрания депутатов Миасского городского округа от 03.08.2018 № 7* (далее – Положение).

3. Информация о порядке и сроках проведения общественных обсуждений:

- общественные обсуждения проводятся в порядке, установленном Положением;
- срок проведения общественных обсуждений устанавливается со дня опубликования Оповещения по 15.06.2022г. (срок опубликования заключения о результатах общественных обсуждений).

4. Информация о месте, дате открытия экспозиций Проектов, о сроках проведения экспозиции о днях и часах, в которое возможно посещение указанной экспозиции: экспозиция проводится г. Миасс, пр. Автозаводцев, 55 (каб.106), вторник-четверг с 16:00 до 17:00, в сроки со дня опубликования настоящего Оповещения по 25.05.2022г.

5. Информация о порядке консультирования посетителей экспозиции о Проектах: порядок консультирования посетителей экспозиции осуществляется в соответствии с п.52 Положения.

6. Контактные данные представителя структурного подразделения Администрации Миасского городского округа, к компетенции которого относится решение вопросов, являющихся предметом общественных обсуждений: начальник Управления земельных отношений и градостроительства Клыкова Олеся Витальевна, тел.: (3513) 264270.

7. Информация о порядке, сроке и форме внесения участниками общественных обсуждений предложений и замечаний, касающихся указанным проектам решений: порядок внесения предложений и замечаний установлен в соответствии с ч.12 Положения. Срок внесения предложений и замечаний участниками общественных обсуждений устанавливается со дня опубликования Оповещения по 25.05.2022г. Предложения и замечания участников общественных обсуждений вносятся по форме, установленной приложением № 2 к Положению.

8. Настоящее оповещение разместить на официальном сайте Администрации Миасского городского округа в информационно-телекоммуникационной сети "Интернет" (<https://miass.gov74.ru/>), в средствах массовой информации, а также на информационном стенде, расположенном по адресу: г.Миасс, пр.Автозаводцев, 55, здание Администрации Миасского городского округа.

* - Решение Собрания депутатов Миасского городского округа от 03.08.2018 г. № 7 «Об утверждении Положения «Об общественных обсуждениях, публичных слушаниях по проектам генеральных планов, проектам правил землепользования и застройки, проектам планировки территории, проектам межевания территории, проектам правил благоустройства территорий, проектам решений о предоставлении разрешения на условно разрешенный вид использования земельного участка или объекта капитального строительства, проектам решений о предоставлении разрешения на отклонение от предельных параметров разрешенного строительства, реконструкции объектов капитального строительства» опубликовано на сайте <http://www.duma-miass.ru/официально/документы/официальный> вестник Собрания депутатов.



ПРОЕКТ

СОБРАНИЕ ДЕПУТАТОВ МИАССКОГО ГОРОДСКОГО ОКРУГА
ЧЕЛЯБИНСКАЯ ОБЛАСТЬ
_____ СЕССИЯ СОБРАНИЯ ДЕПУТАТОВ МИАССКОГО
ГОРОДСКОГО ОКРУГА ШЕСТОГО СОЗЫВА

РЕШЕНИЕ № _____

от _____ 2022 г.

О внесении изменений в Решение Собрании депутатов Миасского городского округа от 25.11.2011 г. №2 «Об утверждении Генерального плана Миасского городского округа и о корректировке черты населенного пункта «г. Миасс» в части изменения функционального назначения территории, расположенной, в Северном планировочном районе г. Миасса, по ул. Елькина, 50 А, территория земельного участка с кадастровым номером 74:34:0309002:733

Рассмотрев предложение Главы Миасского городского округа Г.М. Тонких о внесении изменений в Решение Собрании депутатов Миасского городского округа от 25.11.2011 г. №2 «Об утверждении Генерального плана Миасского городского округа и о корректировке черты населенного пункта «г. Миасс» в части изменения функционального назначения территории расположенной, в Северном планировочном районе г. Миасса, по ул. Елькина, 50 А, территория земельного участка с кадастровым номером 74:34:0309002:733, учитывая результаты общественных обсуждений по настоящему проекту решения Собрании депутатов Миасского городского округа, рекомендации постоянной комиссии по вопросам городского хозяйства, в соответствии с Градостроительным кодексом Российской Федерации, руководствуясь Федеральным законом от 06.10.2003 г. №131-ФЗ «Об общих принципах организации местного самоуправления в Российской Федерации» и Уставом Миасского городского округа, Собрание депутатов Миасского городского округа
РЕШАЕТ:

1. Внести изменения в Решение Собрании депутатов Миасского городского округа от 25.11.2011 г. №2 «Об утверждении Генерального плана Миасского городского округа и о корректировке черты населенного пункта «г. Миасс» в части изменения функционального назначения территории, расположенной, в Северном планировочном районе г. Миасса, по ул. Елькина, 50 А, территория земельного участка с кадастровым номером 74:34:0309002:733, согласно приложениям 1,2,3,4,5,6,7 к настоящему Решению.

2. Настоящее Решение опубликовать в установленном порядке.

3. Контроль исполнения настоящего Решения возложить на постоянную комиссию по вопросам городского хозяйства.

Председатель Собрании депутатов
Миасского городского округа
Глава
Миасского городского округа

Д.Г. Проскурин

Г.М. Тонких



ПРОЕКТ

СОБРАНИЕ ДЕПУТАТОВ МИАССКОГО ГОРОДСКОГО ОКРУГА
ЧЕЛЯБИНСКАЯ ОБЛАСТЬ
_____ СЕССИЯ СОБРАНИЯ ДЕПУТАТОВ МИАССКОГО
ГОРОДСКОГО ОКРУГА ШЕСТОГО СОЗЫВА

РЕШЕНИЕ № _____

от _____ 2022 г.

О внесении изменений в Решение Собрании депутатов Миасского городского округа от 25.11.2011 г. №1 «Об утверждении Правил землепользования и застройки Миасского городского округа» в части изменения градостроительного зонирования территории, расположенной, в Северном планировочном районе г. Миасса, по ул. Елькина, 50 А, территория земельного участка с кадастровым номером 74:34:0309002:733.

Рассмотрев предложение Главы Миасского городского округа Г.М. Тонких о внесении изменений в Решение Собрании депутатов Миасского городского округа от 25.11.2011 г. №1 «Об утверждении Правил землепользования и застройки Миасского городского округа» в части изменения градостроительного зонирования территории, расположенной, в Северном планировочном районе г. Миасса, по ул. Елькина, 50 А, территория земельного участка с кадастровым номером 74:34:0309002:733, учитывая рекомендации постоянной комиссии по вопросам городского хозяйства, заключение комиссии по подготовке проектов Правил землепользования и застройки Миасского городского округа, результаты публичных слушаний по настоящему проекту решения Собрании депутатов Миасского городского округа, рекомендации постоянной комиссии по вопросам городского хозяйства, заключение Правового управления Администрации Миасского городского округа, в соответствии с Градостроительным кодексом Российской Федерации, руководствуясь Федеральным законом от 06.10.2003 г. №131-ФЗ «Об общих принципах организации местного самоуправления в Российской Федерации» и Уставом Миасского городского округа, Собрание депутатов Миасского городского округа РЕШАЕТ:

1. Внести изменения в Решение Собрании депутатов Миасского городского округа от 25.11.2011 г. №1 «Об утверждении Правил землепользования и застройки Миасского городского округа» в части изменения градостроительного зонирования территории, расположенной, в Северном планировочном районе г. Миасса, по ул. Елькина, 50 А, территория земельного участка с кадастровым номером 74:34:0309002:733, согласно приложениям 1,2,3 к настоящему Решению.

2. Настоящее Решение опубликовать в установленном порядке.

3. Контроль исполнения настоящего Решения возложить на постоянную комиссию по вопросам городского хозяйства.

Председатель Собрании депутатов
Миасского городского округа
Глава
Миасского городского округа

Д.Г. Проскурин

Г.М. Тонких

Приложение 1
к Решению Собрания депутатов
Миасского городского округа
от _____ № _____

Описание изменений в Карту градостроительного зонирования территорий освоения МГО и
Схему границ зон с особыми условиями использования территорий освоения МГО Правил
землепользования и застройки Миасского городского округа.

Граница внесения изменений	Градостроительный индекс территориальной зоны (части) до изменений	Характер вносимых изменений	Градостроительный индекс территориальной зоны (части) после изменений
1	2	3	4
Территория, расположенная в Челябинской области, Миасском городском округе, п. Тургояк, по ул. Елькина, 50А, на территории земельного участка с кадастровым номером 74:34:0309002:733, в градостроительной зоне <u>02 09 А3.7</u>	<u>02 09 А3.7</u>	изменение вида части территориальной зоны	<u>02 08 В1</u>
	<u>02 09 А3.7</u>	изменение границ территориальной зоны	<u>02 09 А3.7</u>
	<u>02 08 В1</u>	изменение границ территориальной зоны	<u>02 08 В1</u>

В соответствии с Правилами землепользования и застройки территории Миасского городского округа определены следующие виды территориальных зон:

- **В1** – зона усадебной и коттеджной застройки.

Приложение 2
к Решению собрания депутатов
Миасского городского округа
от _____ № _____

Карта градостроительного зонирования территорий освоения МГО Правил землепользования и застройки Миасского городского округа (фрагмент) с учётом изменений видов и границ территориальных зон (частей) в отношении территории, расположенной в Челябинской области, Миасском городском округе, п. Тургояк, по ул. Елькина, 50А, на территории земельного участка с кадастровым номером 74:34:0309002:733.



УСЛОВНЫЕ ОБОЗНАЧЕНИЯ:

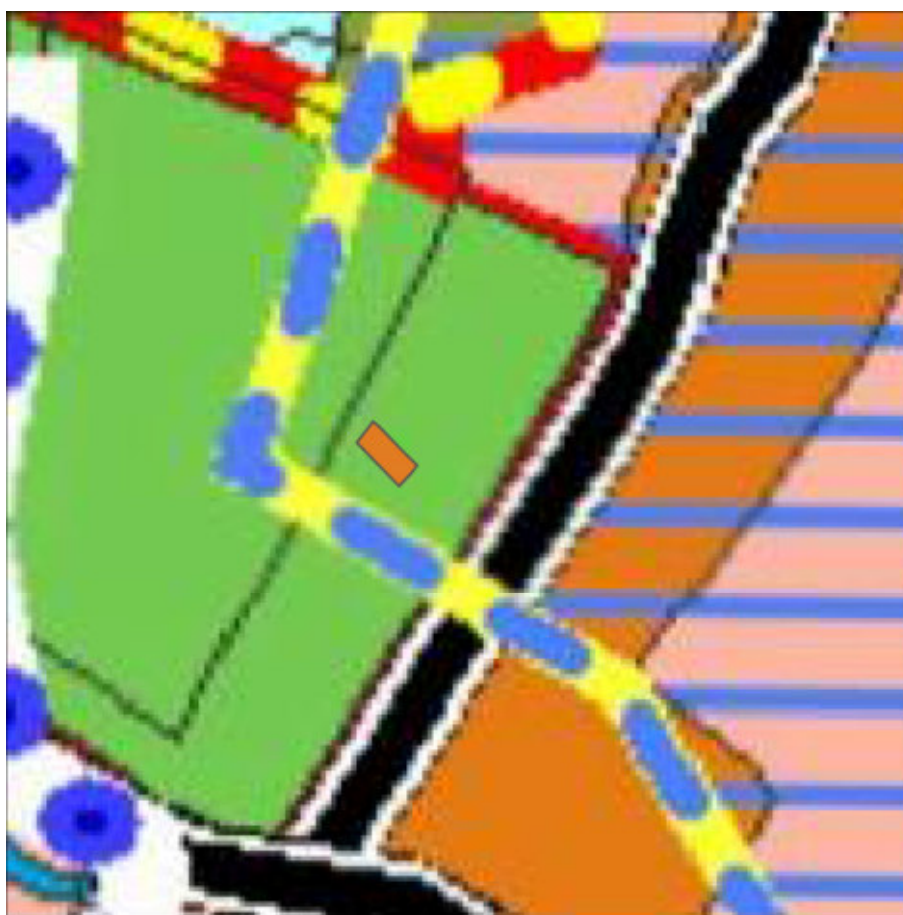
ВИДЫ ТЕРРИТОРИАЛЬНЫХ ЗОН:

- В - ЖИЛЫЕ, в т. ч.:
- В1 - УСАДЕБНАЯ И КОТЕДЖНАЯ ЗАСТРОЙКА
- РЕКРЕАЦИОННЫЕ:
- А3.7 - УЧРЕЖДЕНИЯ ОТДЫХА

01 01 Г
ВИД ТЕРРИТОРИАЛЬНОЙ ЗОНЫ
№ ТЕРРИТОРИАЛЬНОЙ ЗОНЫ
№ ТЕРРИТОРИАЛЬНОГО ОКРУГА

Приложение 3
к Решению собрания депутатов
Миасского городского округа
от _____ № _____

Схема границ зон с особыми условиями использования территорий освоения МГО
Правил землепользования и застройки Миасского городского округа (фрагмент) с учётом
изменений видов и границ территориальных зон (частей) в отношении территории,
расположенной в Челябинской области, Миасском городском округе, п. Тургой, по ул.
Елькина, 50А, на территории земельного участка с кадастровым номером 74:34:0309002:733.



УСЛОВНЫЕ ОБОЗНАЧЕНИЯ:

ВИДЫ ТЕРРИТОРИАЛЬНЫХ ЗОН:


-  В1 - УСАДЕБНАЯ И КОТЕДЖНАЯ ЗАСТРОЙКА
-  А3.7 - УЧРЕЖДЕНИЯ ОТДЫХА

ГРАНИЦЫ И ТЕРРИТОРИИ СПЕЦИАЛЬНЫХ ЗОН:

-  II ПОЯС ЗСО ИСТОЧНИКОВ ВОДОСНАБЖЕНИЯ

Карта градостроительного зонирования территории освоения Правил землепользования и застройки Миасского городского округа (фрагмент) – территория, расположенная в Челябинской области, Миасском городском округе, п. Тургойак, по ул. Елькина, 50А, на территории земельного участка с кадастровым номером 74:34:0309002:733.

«До» внесения изменений



УСЛОВНЫЕ ОБОЗНАЧЕНИЯ:

ВИДЫ ТЕРРИТОРИАЛЬНЫХ ЗОН:

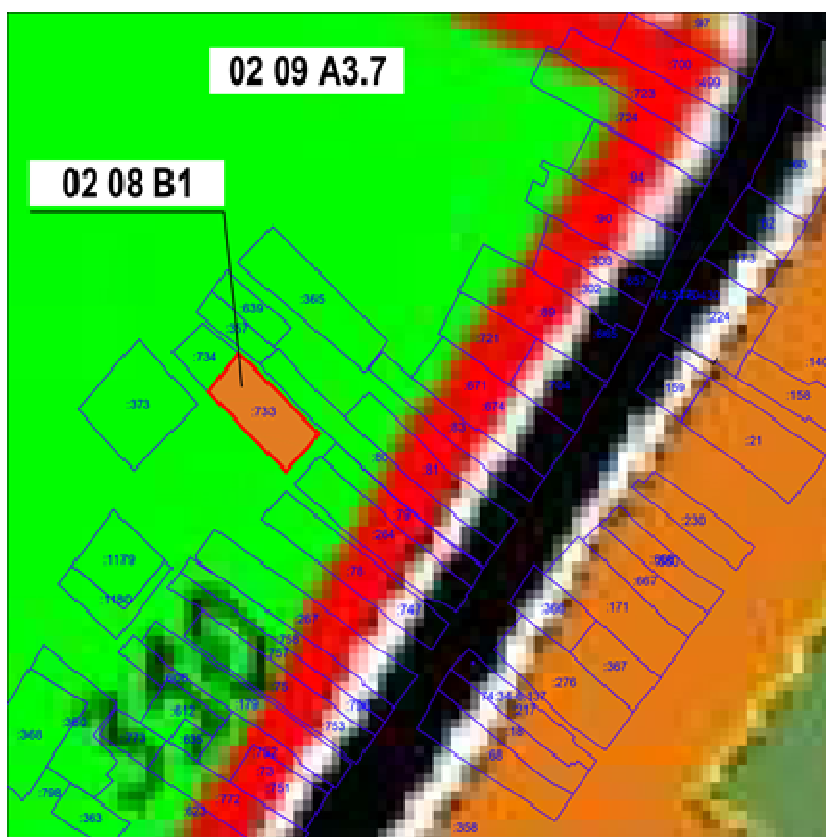
В - ЖИЛЫЕ, в т. ч.:
В1 - УСАДЕБНАЯ И КОТЕДЖНАЯ ЗАСТРОЙКА

РЕКРЕАЦИОННЫЕ:
А3.7 - УЧРЕЖДЕНИЯ ОТДЫХА

СВЕДЕНИЯ ГОСУДАРСТВЕННОГО КАДАСТРА НЕДВИЖИМОСТИ:

ГРАНИЦЫ ЗЕМЕЛЬНЫХ УЧАСТКОВ

«После» внесения изменений



УСЛОВНЫЕ ОБОЗНАЧЕНИЯ:

ВИДЫ ТЕРРИТОРИАЛЬНЫХ ЗОН:

В - ЖИЛЫЕ, в т. ч.;
B1 - УСАДЕБНАЯ И КОТЕДЖНАЯ ЗАСТРОЙКА

РЕКРЕАЦИОННЫЕ:
A3.7 - УЧРЕЖДЕНИЯ ОТДЫХА

СВЕДЕНИЯ ГОСУДАРСТВЕННОГО КАДАСТРА НЕДВИЖИМОСТИ:

ГРАНИЦЫ ЗЕМЕЛЬНЫХ УЧАСТКОВ

01 01 Г

ВИД ТЕРРИТОРИАЛЬНОЙ ЗОНЫ
№ ТЕРРИТОРИАЛЬНОЙ ЗОНЫ
№ ТЕРРИТОРИАЛЬНОГО ОКРУГА

Приложение 1
к Решению Собрания депутатов
Миасского городского округа
от _____ № _____

Описание изменений в Генеральный план Миасского городского округа

Граница внесения изменений	Характер вносимых изменений
<p>Территория, расположенная в Челябинской области, Миасском городском округе, п. Тургояк, по ул. Елькина, 50А, на территории земельного участка с кадастровым номером 74:34:0309002:733.</p>	<p>В отношении территории, расположенной в Челябинской области, Миасском городском округе, п. Тургояк, по ул. Елькина, 50А, на территории земельного участка с кадастровым номером 74:34:0309002:733, изменен тип функционального назначения с «учреждения отдыха» на «усадебная и коттеджная застройка»</p> <p>в следующих картах Генерального плана МГО:</p> <ul style="list-style-type: none">- Проектный план МГО- Схема транспортной инфраструктуры МГО- Схема инженерной инфраструктуры МГО- Схема функционального зонирования территории освоения МГО- Схема границ зон с особыми условиями использования территории МГО- Территории, подверженные риску возникновения ЧС природного и техногенного характера МГО




Приложение 2
к Решению собрания депутатов
Миасского городского округа
от _____ № _____

Проектный план МГО Генерального плана Миасского городского округа (фрагмент) с учётом изменения типов функционального назначения территории, расположенной в Челябинской области, Миасском городском округе, п. Тургойск, по ул. Елькина, 50А, на территории земельного участка с кадастровым номером 74:34:0309002:733.



УСЛОВНЫЕ ОБОЗНАЧЕНИЯ:

ТЕРРИТОРИИ:

- | | |
|---|---|
|  | ЗЕМЛИ НАСЕЛЕННЫХ ПУНКТОВ (СУЩЕСТВ. СОХРАН.) |
|  | УЧРЕЖДЕНИЯ ОТДЫХА |
|  | ПРОЧИЕ ТЕРРИТОРИАЛЬНЫЕ ДОРОГИ |

Приложение 3
к Решению Собрания депутатов
Миасского городского округа
от _____ № _____

Схема транспортной инфраструктуры МГО Генерального плана Миасского городского округа (фрагмент) с учётом изменения типов функционального назначения территории, расположенной в Челябинской области, Миасском городском округе, п. Тургояк, по ул. Елькина, 50А, на территории земельного участка с кадастровым номером 74:34:0309002:733.



УСЛОВНЫЕ ОБОЗНАЧЕНИЯ:

ТЕРРИТОРИИ:

 ЗАСТРОЕННЫЕ

ТРАНСПОРТНАЯ ИНФРАСТРУКТУРА:

 АВТОДОРОГИ ВТОРОСТЕПЕННЫЕ МЕСТНОГО ЗНАЧЕНИЯ

Приложение 4



к Решению собрания депутатов
Миасского городского округа
от _____ № _____

Схема инженерной инфраструктуры МГО Генерального плана Миасского городского округа
(фрагмент) с учётом изменения типов функционального назначения территории,
расположенной в Челябинской области, Миасском городском округе, п. Тургойск, по ул.
Елькина, 50А, на территории земельного участка с кадастровым номером 74:34:0309002:733.



УСЛОВНЫЕ ОБОЗНАЧЕНИЯ:

ТЕРРИТОРИИ:

-  УСАДЕБНАЯ И КОТЕДЖНАЯ ЗАСТРОЙКА
-  УЧРЕЖДЕНИЯ ОТДЫХА

ИНЖЕНЕРНАЯ ИНФРАСТРУКТУРА:

-  ЭЛЕКТРОПОДСТАНЦИЯ




Приложение 5
к Решению собрания депутатов
Миасского городского округа
от _____ № _____

Схема функционального зонирования территории освоения МГО Генерального плана Миасского городского округа (фрагмент) с учётом изменения типов функционального назначения территории, расположенной в Челябинской области, Миасском городском округе, п. Тургояк, по ул. Елькина, 50А, на территории земельного участка с кадастровым номером 74:34:0309002:733.



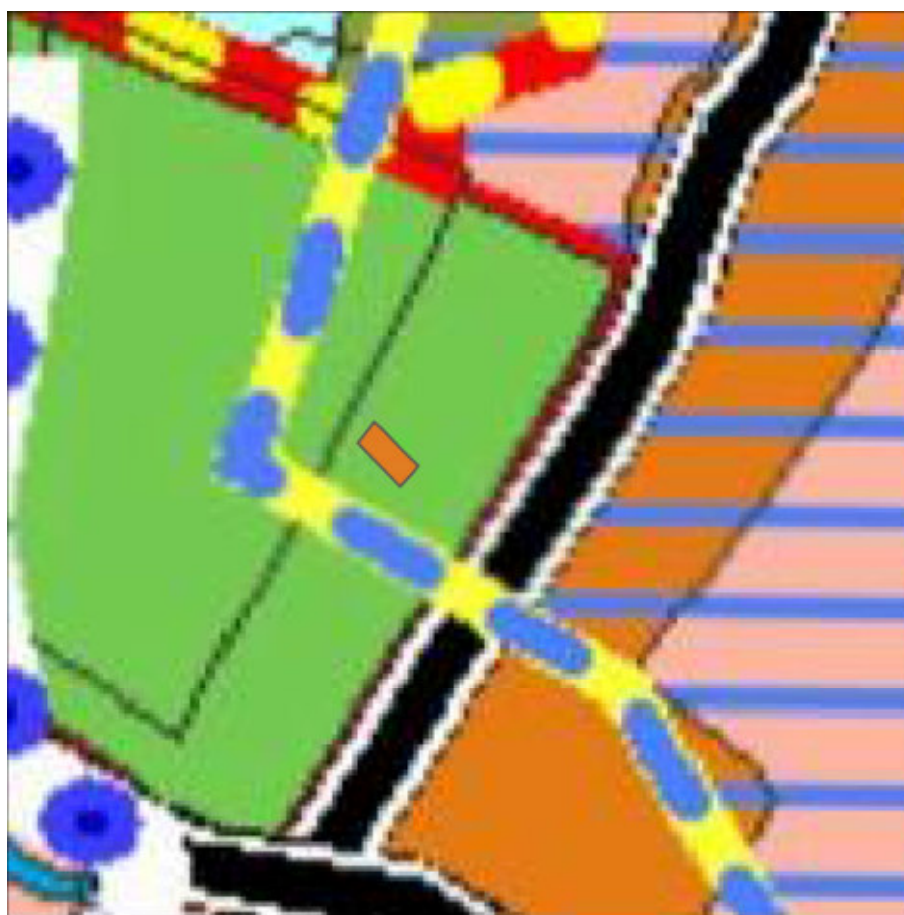
УСЛОВНЫЕ ОБОЗНАЧЕНИЯ:

ТИПЫ ФУНКЦИОНАЛЬНОГО НАЗНАЧЕНИЯ ТЕРРИТОРИЙ:

-  ЖИЛЫЕ:
УСАДЕБНАЯ И КОТЕДЖНАЯ ЗАСТРОЙКА
-  РЕКРЕАЦИОННЫЕ:
УЧРЕЖДЕНИЯ ОТДЫХА
-  ТРАНСПОРТНОЙ ИНФРАСТРУКТУРЫ




Приложение 6
к Решению Собрания депутатов
Миасского городского округа
от _____ № _____

Схема границ зон с особыми условиями использования территории МГО Генерального плана Миасского городского округа (фрагмент) с учётом изменения типов функционального назначения территории, расположенной в Челябинской области, Миасском городском округе, п. Тургояк, по ул. Елькина, 50А, на территории земельного участка с кадастровым номером 74:34:0309002:733.



УСЛОВНЫЕ ОБОЗНАЧЕНИЯ:

ТЕРРИТОРИИ:

-  УСАДЕБНАЯ И КОТЕДЖНАЯ ЗАСТРОЙКА
-  УЧРЕЖДЕНИЯ ОТДЫХА
-  ПРОЧИЕ ТЕРРИТОРИАЛЬНЫЕ ДОРОГИ

ГРАНИЦЫ И ТЕРРИТОРИИ СПЕЦИАЛЬНЫХ ЗОН:

-  II ПОЯС ЗСО ИСТОЧНИКОВ ВОДОСНАБЖЕНИЯ



Приложение 7
к Решению Собрания депутатов
Миасского городского округа
от _____ № _____

Территории, подверженные риску возникновения ЧС природного и техногенного характера МГО Генерального плана Миасского городского округа (фрагмент) с учётом изменения типов функционального назначения территории, расположенной в Челябинской области, Миасском городском округе, п. Тургояк, по ул. Елькина, 50А, на территории земельного участка с кадастровым номером 74:34:0309002:733.



УСЛОВНЫЕ ОБОЗНАЧЕНИЯ:

ТЕРРИТОРИИ:

-  УСАДЕБНАЯ И КОТЕДЖНАЯ ЗАСТРОЙКА
-  УЧРЕЖДЕНИЯ ОТДЫХА

ИНЖЕНЕРНАЯ ИНФРАСТРУКТУРА:

-  ЭЛЕКТРОПОДСТАНЦИЯ