

Приложение 1
к Решению Собрания депутатов
Миасского городского округа
от _____ № _____

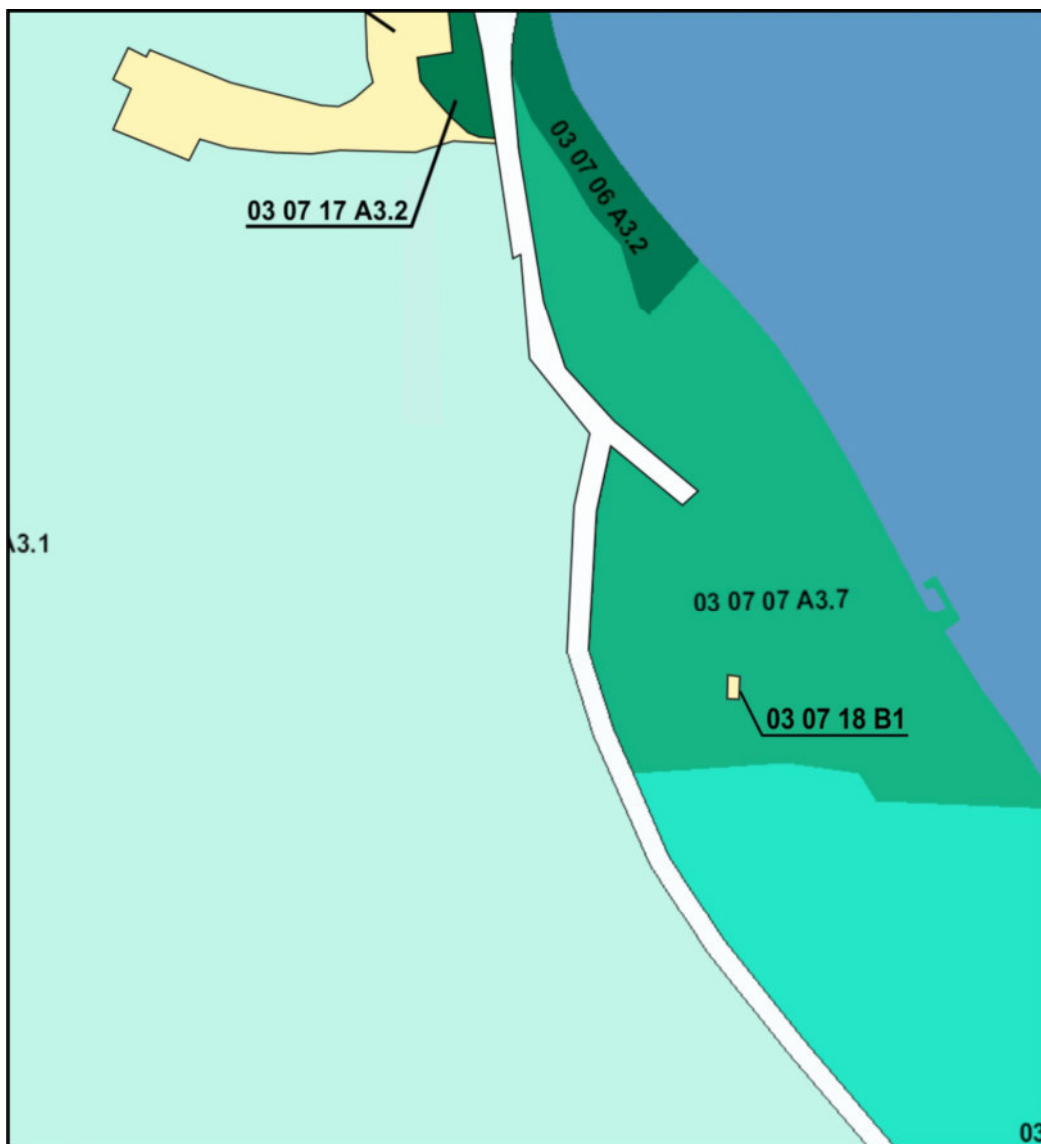
Описание изменений в Карту градостроительного зонирования территории г. Миасс
и Схему границ зон с особыми условиями использования территории г. Миасс Правил
землепользования и застройки Миасского городского округа в отношении земельного
участка, расположенного в г. Миассе, Ильменская турбаза, 2

Граница внесения изменений	Градостроительный индекс территориальной зоны до изменений	Характер вносимых изменений	Градостроительный индекс территориальной зоны после изменений
земельный участок, расположенный в г. Миассе, Ильменская турбаза, 2	03 07 07 А3.7	изменение границ территориальной зоны	03 07 07 А3.7
	03 07 18 В1	формирование новой территориальной зоны	03 07 18 В1

Правилами землепользования и застройки Миасского городского округа определены следующие виды территориальных зон: А3.7 – учреждения отдыха; В1 – усадебная и коттеджная застройка.

Приложение 2
к Решению собрания депутатов
Миасского городского округа
от _____ № _____

Карта градостроительного зонирования территории г. Миасс Правил землепользования и застройки Миасского городского округа (фрагмент) с учётом изменений видов и границ территориальных зон в отношении земельного участка, расположенного в г. Миассе, Ильменская турбаза, 2




СТРУКТУРА НОМЕРА ТЕРРИТОРИАЛЬНОЙ ЗОНЫ:

01 01 01 B1.1
| | | | Вид территориальной зоны
| | | | № территориальной зоны
| | | | № градостроительной зоны (по схеме функционального зонирования)
| | | | № планировочного района (по генеральному плану)

ВИДЫ ТЕРРИТОРИАЛЬНЫХ ЗОН:

А. ОСОБО ОХРАНЯЕМЫЕ ТЕРРИТОРИЯ И ОБЪЕКТЫ

А3 - РЕКРЕАЦИОННЫЕ

 **А3.7 - УЧРЕЖДЕНИЯ ОТДЫХА**





В. ЖИЛЫЕ

 **В1 - УСАДЕБНАЯ И КОТТЕДЖНАЯ ЗАСТРОЙКА**

Приложение 3
к Решению собрания депутатов
Миасского городского округа
от _____ № _____

Схема границ зон с особыми условиями использования территории г. Миасс
Правил землепользования и застройки Миасского городского округа (фрагмент) с учётом
изменений видов и границ территориальных зон в отношении земельного участка,
расположенного в г. Миассе, Ильменская турбаза, 2



- ОСОБО ОХРАНЯЕМЫЕ ТЕРРИТОРИИ И ОБЪЕКТЫ**
-  РЕКРЕАЦИОННЫЕ УЧРЕЖДЕНИЯ ОТДЫХА
 -  ЖИЛЫЕ УСАДЕБНАЯ И КОТТЕДЖНАЯ ЗАСТРОЙКА
- ГРАНИЦЫ И ТЕРРИТОРИИ СПЕЦИАЛЬНЫХ ЗОН**
-  ПРИБРЕЖНАЯ ЗАЩИТНАЯ
 -  ВОДООХРАННАЯ

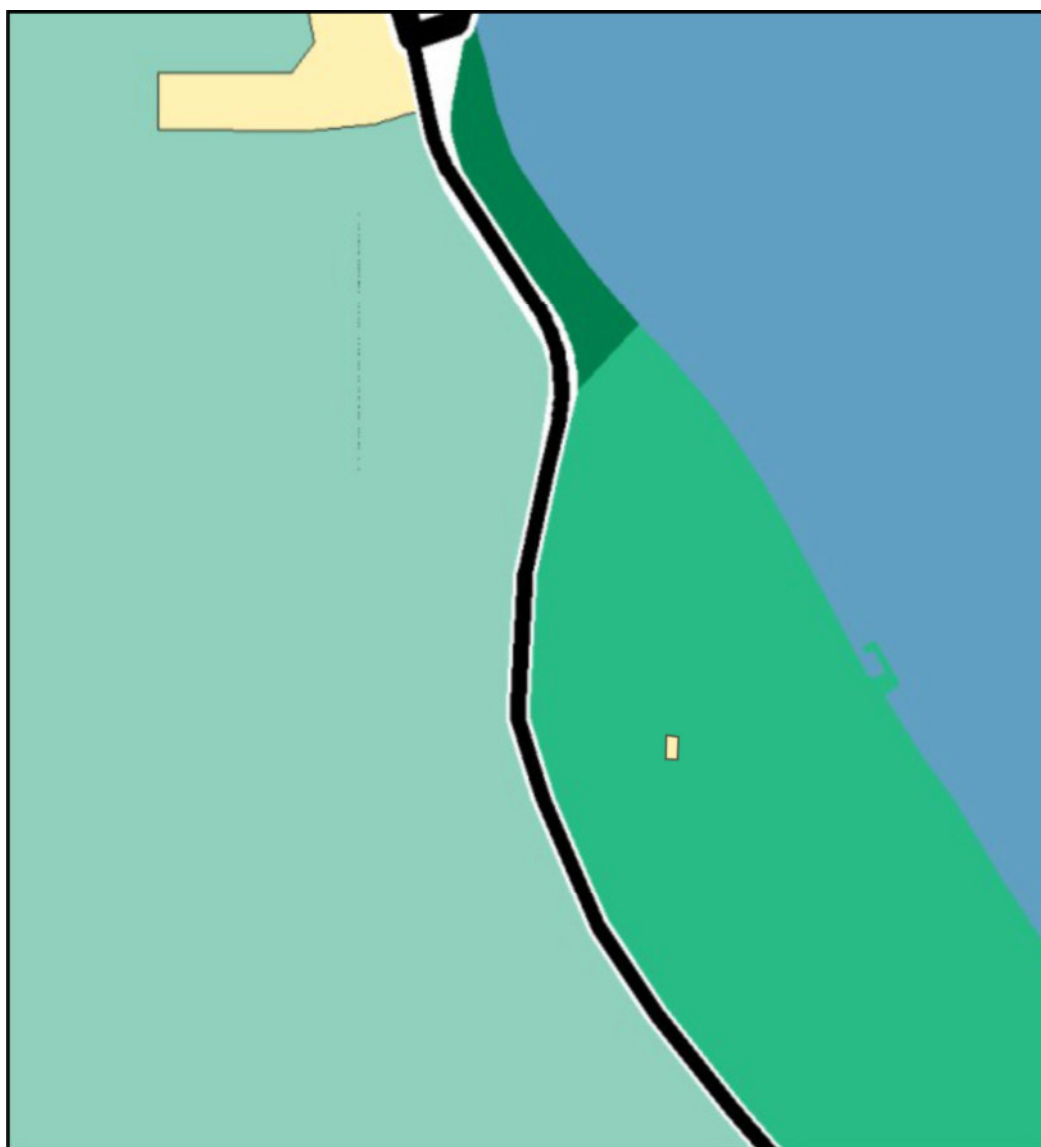
Приложение 1
к Решению Собрания депутатов
Миасского городского округа
от _____ № _____

Описание изменений в Генеральный план Миасского городского округа в отношении земельного участка, расположенного в г. Миассе, Ильменская турбаза, 2



В отношении земельного участка, расположенного в г. Миассе, Ильменская турбаза, 2 в картах Генерального плана Миасского городского округа:

- Планировочная структура г. Миасса
- Схема транспортной инфраструктуры г. Миасс
- Схема инженерной инфраструктуры г. Миасс
- Схема инженерной подготовки территории г. Миасс
- Схема функционального зонирования территории г. Миасс
- Схема границ зон с особыми условиями использования территории г. Миасс
- Территории, подверженные риску возникновения ЧС природного и техногенного характера г. Миасс
 - изменены типы функционального назначения с «учреждения отдыха» на «усадебная и коттеджная застройки».

Планировочная структура г. Миасса Генерального плана Миасского городского округа (фрагмент) с учётом изменения типов функционального назначения земельного участка, расположенного в г. Миассе, Ильменская турбаза, 2



ТЕРРИТОРИИ:

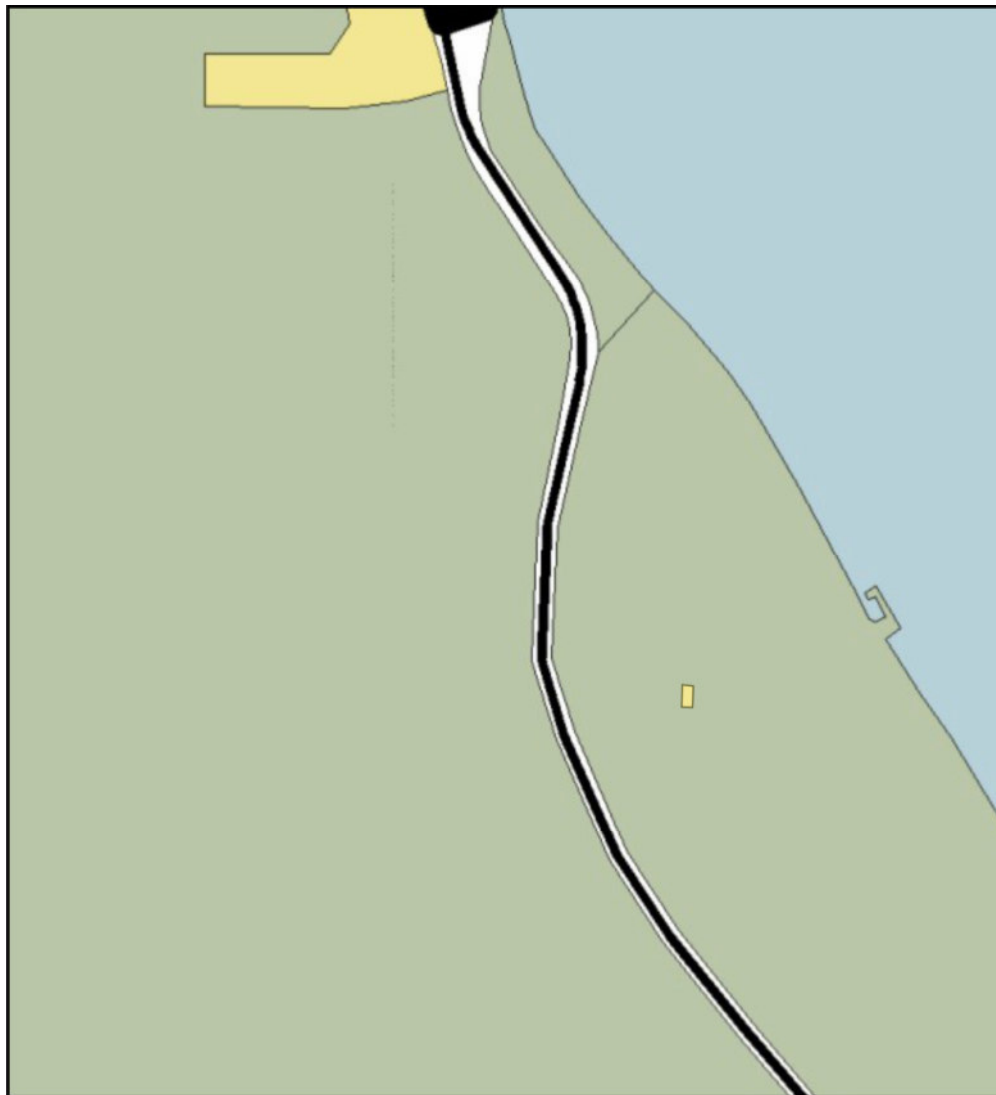
-  УСАДЕБНАЯ И КОТТЕДЖНАЯ
-  УЧРЕЖДЕНИЯ ОТДЫХА




ТРАНСПОРТНАЯ ИНФРАСТРУКТУРА:

-  УЛИЦЫ И ДОРОГИ РАЙОННОГО ЗНАЧЕНИЯ

Приложение 3
к Решению собрания депутатов
Миасского городского округа
от _____ № _____

Схема транспортной инфраструктуры г. Миасс Генерального плана Миасского городского округа (фрагмент) с учётом изменения типов функционального назначения земельного участка, расположенного в г. Миассе, Ильменская турбаза, 2






- ЖИЛАЯ ЗАСТРОЙКА:**
-  - УСАДЕБНАЯ
 -  - ЗЕЛЕННЫЕ НАСАЖДЕНИЯ ОБЩЕГО ПОЛЬЗОВАНИЯ
- МАГИСТРАЛЬНЫЕ УЛИЦЫ:**
-  - ОСНОВНЫЕ УЛИЦЫ В ЖИЛОЙ ЗАСТРОЙКЕ

Приложение 4
к Решению собрания депутатов
Миасского городского округа
от _____ № _____

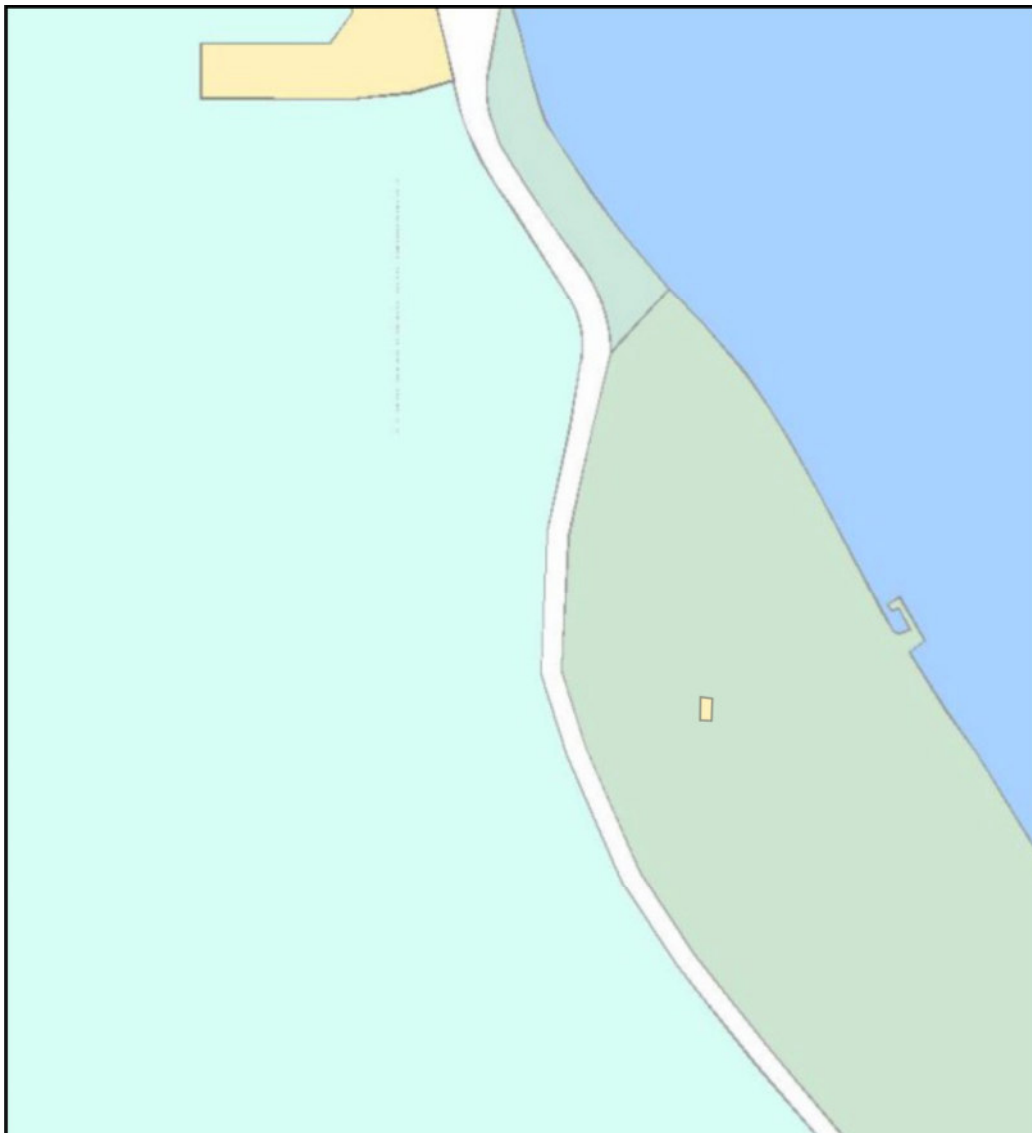
Схема инженерной инфраструктуры г. Миасс Генерального плана Миасского городского округа (фрагмент) с учётом изменения типов функционального назначения земельного участка, расположенного в г. Миассе, Ильменская турбаза, 2



- ЖИЛАЯ ЗАСТРОЙКА:**
-  - УСАДЕБНАЯ
- ИНЖЕНЕРНОЕ ОБОРУДОВАНИЕ:**
-  СУЩЕСТВ. НАПОРНЫЙ КАНАЛИЗАЦИОННЫЙ КОЛЛЕКТОР
 -  КАНАЛИЗАЦИОННАЯ НАСОСНАЯ СТАНЦИЯ

Приложение 5
к Решению собрания депутатов
Миасского городского округа
от _____ № _____

Схема инженерной подготовки территории г. Миасс Генерального плана Миасского городского округа (фрагмент) с учётом изменения типов функционального назначения земельного, расположенного в г. Миассе, Ильменская турбаза, 2









- ЖИЛАЯ ЗАСТРОЙКА:**
-  - УСАДЕБНАЯ
 -  $\frac{232.70}{234.60}$ ПРОЕКТНАЯ ОТМЕТКА
СУЩЕСТВУЮЩАЯ ОТМЕТКА
ТОЧКА ПЕРЕЛОМА
 -  $\frac{5}{120}$ ПРОДОЛЬНЫЙ УКЛОН В %
РАССТОЯНИЕ В МЕТРАХ

Схема функционального зонирования территории г. Миасс Генерального плана Миасского городского округа (фрагмент) с учётом изменения типов функционального назначения земельного участка, расположенного в г. Миассе, Ильменская турбаза, 2







ТИПЫ ФУНКЦИОНАЛЬНОГО НАЗНАЧЕНИЯ ТЕРРИТОРИЙ:

- ОСОБО ОХРАНЯЕМЫЕ ТЕРРИТОРИЯ И ОБЪЕКТЫ
- РЕКРЕАЦИОННЫЕ
-  УЧРЕЖДЕНИЯ ОТДЫХА
-  ЖИЛЫЕ
-  УСАДЕБНАЯ И КОТТЕДЖНАЯ ЗАСТРОЙКА

Приложение 7
к Решению собрания депутатов
Миасского городского округа
от _____ № _____

Схема границ зон с особыми условиями использования территории г. Миасс Генерального плана Миасского городского округа (фрагмент) с учётом изменения типов функционального назначения земельного участка, расположенного в г. Миассе, Ильменская турбаза, 2



- ОСОБО ОХРАНЯЕМЫЕ ТЕРРИТОРИИ И ОБЪЕКТЫ**
-  РЕКРЕАЦИОННЫЕ УЧРЕЖДЕНИЯ ОТДЫХА
 -  ЖИЛЫЕ УСАДЕБНАЯ И КОТТЕДЖНАЯ ЗАСТРОЙКА
- ГРАНИЦЫ И ТЕРРИТОРИИ СПЕЦИАЛЬНЫХ ЗОН**
-  ПРИБРЕЖНАЯ ЗАЩИТНАЯ
 -  ВОДООХРАННАЯ

Территории, подверженные риску возникновения ЧС природного и техногенного характера – фрагмент Генерального плана Миасского городского округа с учётом изменения типов функционального назначения земельного участка, расположенного в г. Миассе, Ильменская турбаза, 2




**ТЕРРИТОРИИ, ПОДВЕРЖЕННЫЕ РИСКУ ВОЗНИКНОВЕНИЯ
ЧС ТЕХНОГЕННОГО ХАРАКТЕРА**

ЖИЛАЯ ЗАСТРОЙКА:

 УСАДЕБНАЯ И КОТТЕДЖНАЯ

ИНЖЕНЕРНОЕ ОБОРУДОВАНИЕ:

СУЩЕСТВ.
 НАПОРНЫЙ КАНАЛИЗАЦИОННЫЙ КОЛЛЕКТОР

 КАНАЛИЗАЦИОННАЯ НАСОСНАЯ СТАНЦИЯ