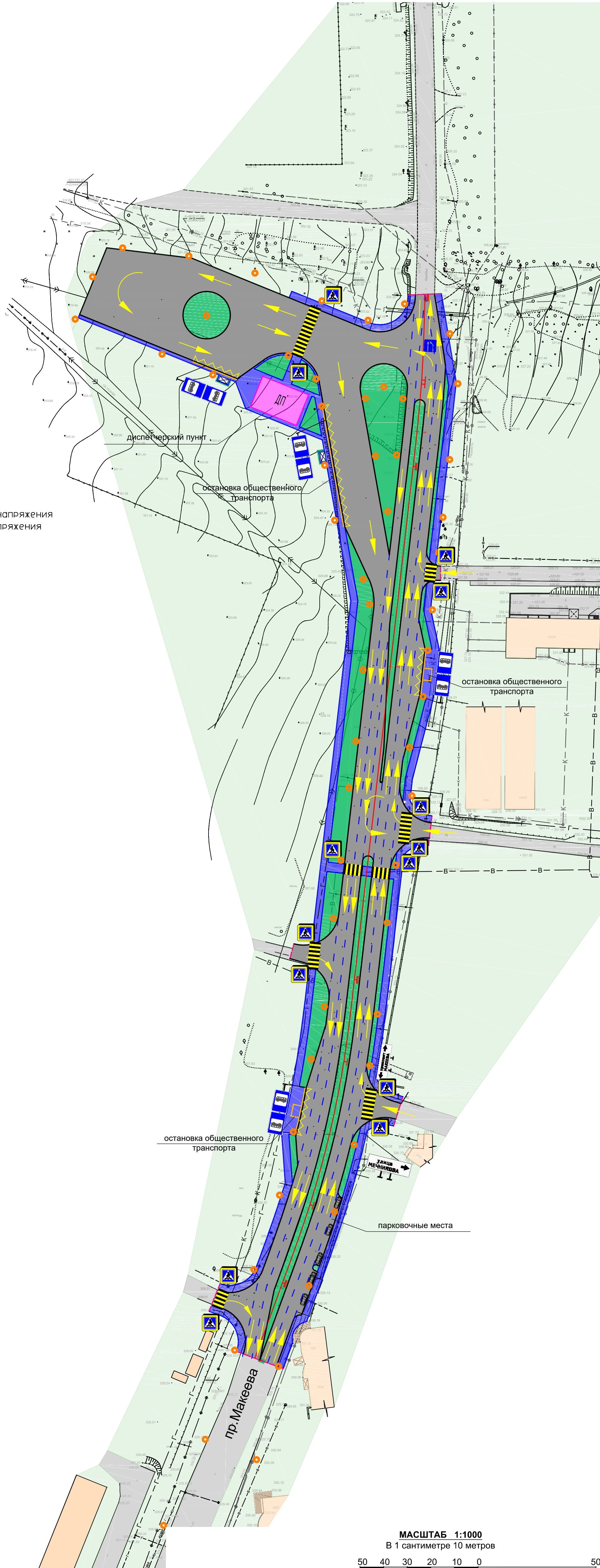




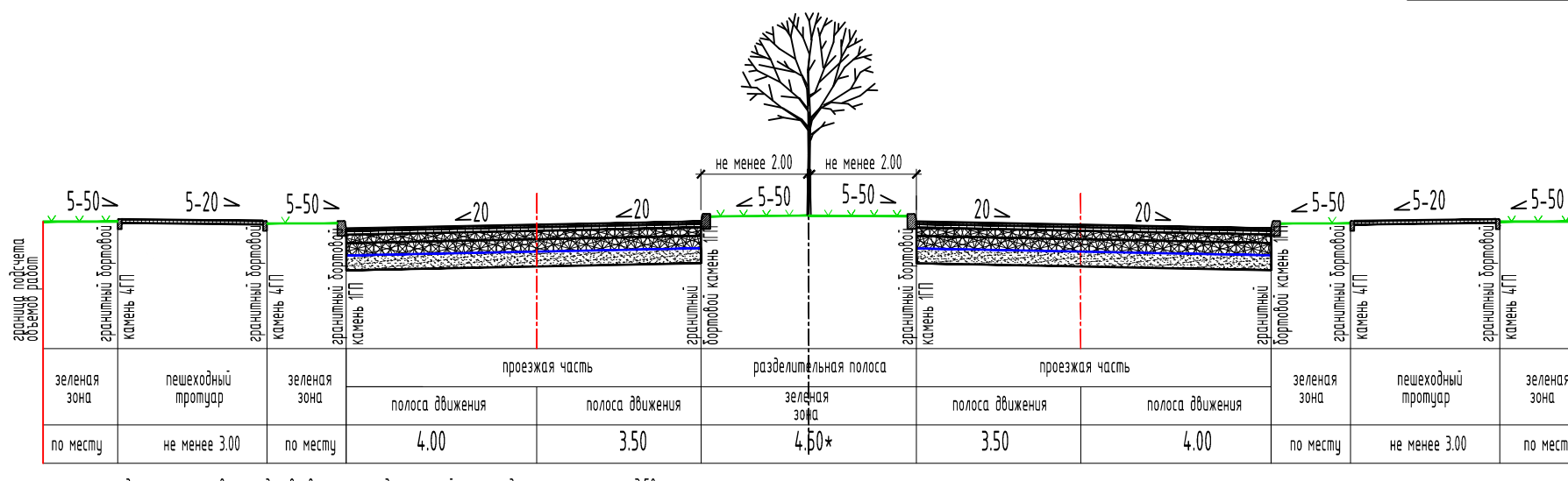
- Капитальные строения
- Существующие проезды и тротуары
- Автомобильная дорога реконструируемая
- Проектируемые тротуары
- Проектируемые газоны
- Ось проектируемой улицы
- Границы полос движения проект.
- Направление движение транспорта проект.
- Воздушная линия электропередач высокого напряжения
- Воздушная линия электропередач низкого напряжения
- Подземный кабель высокого напряжения
- Подземный кабель низкого напряжения
- Подземный кабель связи
- Канализация
- Водопровод
- Газопровод
- Теплотрасса



**МАСШТАБ 1:1000**  
В 1 сантиметре 10 метров

ДПТ 3861/02.09.20 - 07.21						
Челябинская область, город Миасс, Северный планировочный район						
Изм.	Кол.уч	Лист	Издок.	Подп.	Дата	
ГИП		Пайкова А.С.		<i>Пайкова</i>	07.21	Документация по планировке (проект планировки и проект межевания) территории, расположенной в Северном планировочном районе г.Миасса для строительства объекта "Реконструкция участка автодороги пр.Макеева (на север от бульвара Садов) с устройством разворотного кольца и строительством контактной сети электропункта в Северной части г.Миасса Челябинской области".
Н.Контроль		Пайкова А.Ю.			07.21	
Разработала		Пайкова А.С.		<i>Пайкова</i>	07.21	
						4. Схема организации улично-дорожной сети и движения транспорта. М 1:1000
						ООО "Энергостройпроект"

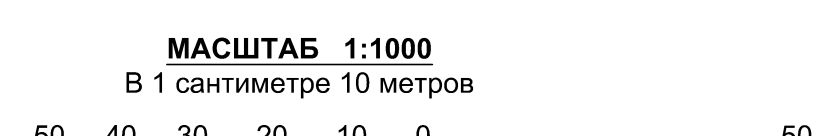
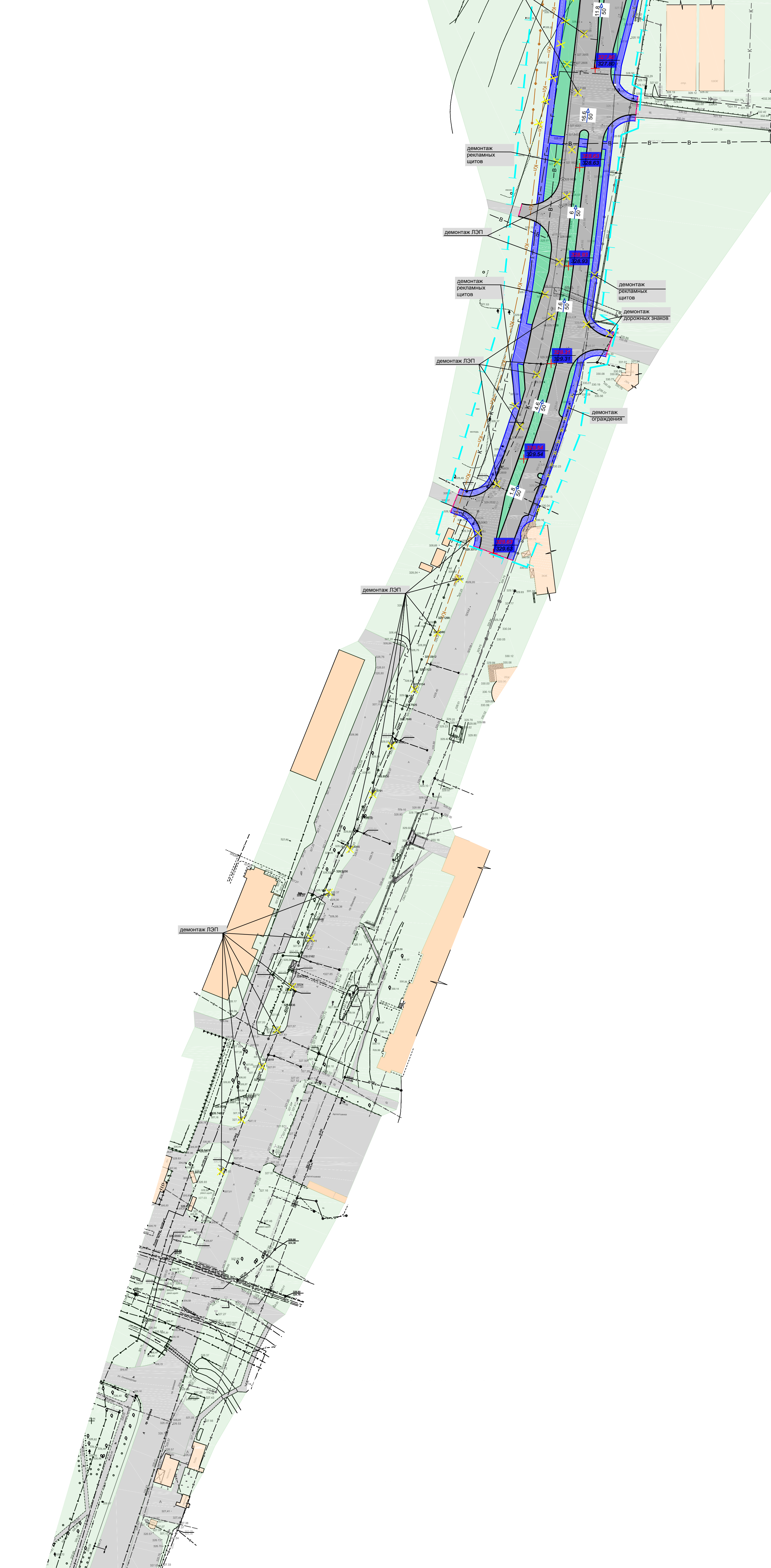




- Воздушная линия электропередачи высокого напряжения
- Воздушная линия электропередачи низкого напряжения
- Подземный кабель высокого напряжения
- Подземный кабель низкого напряжения
- Подземный кабель связи
- Канализация
- Водопровод
- Газопровод
- Теплотрасса

**Вертикальная планировка**  
 Проектная отметка поверхности земли  
 Существующая отметка поверхности земли  
 Направление и величина уклона, ‰  
 Расстояние, м

- Канализация (перенос)
- Канализация (устройство)
- Кабель высокого напряжения (перенос)
- Демонтаж объекта



ДПТ 3861/02.09.20 - 07.21						Челябинская область, город Миасс, Северный планировочный район		
Изм.	Кол.уч.	Лист	Индок	Подп.	Дата	Стадия	Лист	Листов
						П		
ГИП Пайкова А.С. 07.21 Н.Контроль Пайков А.Ю. 07.21 Разработала Пайкова А.С. 07.21						Документация по планировке (проект планировки и проект межевания) территории, расположенной в Северном планировочном районе (Микрорайон для строительства объектов «Трансформаторная подстанция и автозаправка» по Микрорайону (на основе от Кушара Сергея) с устройством развязки кольцевой и строительством кольцевой сети электроснабжения в Северной части г.Миасса Челябинской области».		
5. Чертеж вертикальной планировки и инженерной подготовки. М 1:1000						ООО "Энергостройпроект"		