

**2 ЧАСТЬ  
ПРОЕКТ МЕЖЕВАНИЯ ТЕРРИТОРИИ**

Инв. № подл.	Подп. и дата	Инв. № дубл.	Взам. инв. №	Подп. и дата

Ли	Изм.	№ докум.	Подп.	Дата

02.09.2020/3861 – 07.2021

Лист

31

## Пояснительная записка

Документация по планировке территории (проект планировки и проект межевания территории) выполнена на основании Постановления администрации Миасского городского округа Челябинской области от 02.09.2020г. №б/н «о подготовке документации по планировке (проект планировки и проект межевания) территории, расположенной в Северном планировочном районе г.Миасса, для строительства объекта: «Реконструкция участка автодороги пр.Макеева (на север от бульвара Седова) с устройством разворотного кольца и строительством контактной сети электротранспорта в Северной части г.Миасса Челябинской области». Технического задания на разработку документации по планировке территории от 02.09.2020 № б/н; Генерального план Миасского городского округа; Правил землепользования и застройки Миасского городского округа и с соблюдением технических условий.

Подготовка проекта межевания территории осуществляется применительно к территории, расположенной в границах одного или нескольких смежных элементов планировочной структуры, границах определенной правилами землепользования и застройки территориальной зоны и (или) границах установленной схемой территориального планирования муниципального района, генеральным планом поселения, городского округа функциональной зоны.

Подготовка проекта межевания территории осуществляется для определения местоположения границ образуемых и изменяемых земельных участков.

Особенности подготовки документации по планировке территории, разрабатываемой на основании решения органа местного самоуправления поселения, органа местного самоуправления городского округа, устанавливаются ст.46 Градостроительного кодекса Российской Федерации от 29.12.2004 N 190-ФЗ.

Подготовка документации по планировке и межеванию территории осуществляется в соответствии с системой координат, используемой для ведения государственного кадастра недвижимости.

*Проектирование выполнялось в соответствии с техническим заданием, градостроительными регламентами, документами об использовании земельного участка для строительства, техническими регламентами, в том числе устанавливающими требования по обеспечению безопасной эксплуатации зданий, строений, сооружений и безопасного использования прилегающих к ним территорий, и с соблюдением технических условий.*

*Главный инженер проекта: \_\_\_\_\_ Пайкова А.С.*

Инв. № подл.	Подп. и дата
Инв. № дубл.	Взам. инв. №
Подп. и дата	

Ли	Изм.	№ докум.	Подп.	Дата
----	------	----------	-------	------

02.09.2020/3861 – 07.2021

Лист

32

### 1. Исходные данные и исходно-разрешительная документация

• Постановления Администрации Миасского городского округа Челябинской области от 02.09.2020г. №3861 "о подготовке документации по планировке (проект планировки и проект межевания) территории, расположенной в Северном планировочном районе г.Миасса, для строительства объекта: «Реконструкция участка автодороги пр.Макеева (на север от бульвара Седова) с устройством разворотного кольца и строительством контактной сети электротранспорта в Северной части г.Миасса Челябинской области»

• Технического задания на разработку документации по планировке территории от 02.09.2020 №б/н.

- Генеральный план Миасского городского округа;
- Правила землепользования и застройки Миасского городского округа;
- Топографическая съемка М 1:1000; отчет об инженерно-геологических изысканиях, подготовленную организацией ООО «Энергостройпроект»
- Сведения Государственного Кадастра недвижимости, заказанные в электронном виде формата файла xml, посредством сети интернет maps.rosreestr.ru/PortalOnline/ (Кадастровый план территории (КПТ): 74:34:0400111, 74:34:0400004, 74:34:0505131, 74:34:0505002, 74:34:0505003.

### 2. Характеристика территории на которой осуществляется межевание

Территория размещения линейного объекта находится в Челябинской обл., в г. Миассе в Северном планировочном районе. Категория земель территории реконструкции линейного объекта - земли населенных пунктов. Территория разработки проекта межевания расположена в границах кадастровых кварталов: 74:34:0400111, 74:34:0400004, 74:34:0505131, 74:34:0505002, 74:34:0505003.

### 3. Цели подготовки проекта межевания территории

Подготовка проектов межевания территорий осуществляется применительно к застроенным и подлежащим застройке территориям, расположенным в границах элементов планировочной структуры. При подготовке проекта межевания территории определение местоположения границ, образуемых и изменяемых земельных участков, осуществляется в соответствии с градостроительными регламентами и нормами отвода земельных участков для конкретных видов деятельности, установленными в соответствии с федеральными законами, техническими регламентами.

Подготовка документации по планировке территории осуществляется в целях обеспечения устойчивого развития территорий, выделения элементов планировочной структуры (кварталов, микрорайонов, иных элементов), установления границ земельных участков, на которых расположены объекты капитального строительства, границ земельных участков, предназначенных для строительства и размещения линейных объектов. В случае, если разработка проекта межевания территории осуществляется применительно к территории, в границах которой предусматривается образование земельных участков на основании утвержденной схемы расположения земельного участка или земельных участков на кадастровом плане территории, срок действия которой не истек, местоположение границ земельных участков в соответствии с таким проектом межевания должно соответствовать местоположению границ земельных участков, образование которых предусмотрено данной схемой.

Подготовка проекта планировки территории и проекта межевания территории осуществляется в соответствии с системой координат, используемой для ведения государственного кадастра недвижимости (МСК – 74).

Земельный участок, предоставленный во временное пользование на период строительно-монтажных работ относится к зоне публичных сервитутов.

Подп. и дата
Взам. инв. №
Инв. № дубл.
Подп. и дата
Инв. № подл.

Ли	Изм.	№ докум.	Подп.	Дата
----	------	----------	-------	------

02.09.2020/3861 – 07.2021

Лист

33

#### 4. Проектное решение

Проект межевания выполнен в системе координат МСК-74. Документацией по межеванию территории определено образование одного многоконтурного земельного участка для реконструкции автомобильной дороги и строительства контактной сети электротранспорта. Границы образуемого земельного участка устанавливаются по границам полос отвода линейного объекта. Формирование земельного участка производится поэтапно, включающий образование земельных участков путем раздела, с последующим изъятием, образование земельного участка из муниципальной собственности и объединение изымаемых и образованного земельного участка.

Сведения о земельных участках отражены на чертеже «1. Чертеж межевания территории».

#### 5. Перечень земельных участков с указанием кадастровых номеров, в границах проектирования.

Кадастровый №	Вид разрешенного использования земельного участка
74:34:0400111:16	Для объектов жилой застройки
74:34:0000000:7188	Для размещения газопроводов
74:34:0505131:581	Для многоквартирной застройки
74:34:0505131:3	Для общего пользования (уличная сеть)
74:34:0505131:4	Для общего пользования (уличная сеть)
74:34:0505131:21	Для общего пользования (уличная сеть)
74:34:0400111:80	Для установки и размещения временного некапитального сооружения - рекламной конструкции
74:34:0505002:2	Для общественно-деловых целей под установку и размещение временного некапитального сооружения-рекламной конструкции, в виде отдельно стоящего рекламного щита
74:34:0400111:1555	Для размещения объектов электросетевого хозяйства
74:34:0505131:581	Для многоквартирной застройки
74:34:0505131:494	Для многоквартирной застройки
74:34:0505131:491	Для многоквартирной застройки
74:34:0505131:584	Для многоквартирной застройки
74:34:0505131:583	Для многоквартирной застройки
74:34:0000000:5627	Для размещения газопроводов
74:34:0000000:4690	Для размещения газопроводов
74:34:0505002:605	Для размещения объектов, характерных для населенных пунктов
74:34:0000000:6526	Для размещения подземных кабельных и воздушных линий связи и радиофикации и их охранные зоны
74:34:0000000:7464	Для иных видов использования, характерных для населенных пунктов
74:34:0000000:5550	Для иных видов использования, характерных для населенных пунктов
74:34:0000000:7336	Для размещения линейного объекта-газопровод высокого давления для газоснабжения ТНС "Чайников лог"
74:34:0000000:4698	Для размещения объектов электросетевого хозяйства

02.09.2020/3861 – 07.2021

Лист

34

Ине. № подл. Подп. и дата. Инв. № дубл. Инв. № инв. №. Подп. и дата. Инв. № инв. №. Подп. и дата.

Ли. Изм. № докум. Подп. Дата

74:34:0000000:4745	под проектирование и строительство кабельной линии 10кВ
74:34:0505003:2	Для размещения объектов торговли
74:34:0505003:25	Для размещения объектов транспорта

### І ЭТАП

#### Таблица координат частей земельных участков, подлежащих разделу или установлению сервитута

##### Ведомость вычисления площади земельного участка :ЧЗУ 74:34:0400111:16

Название (номер) межевого знака	Дирекционные углы (град. мин. сек.)	Длина линии(м)	Х координата	У координата
н1			607083,11	2244423,32
	112° 05' 58"	111,43		
н2			607041,19	2244526,56
	177° 46' 53"	190,88		
н3			606850,45	2244533,95
	177° 47' 21"	29,29		
н4			606821,18	2244535,08
	177° 46' 57"	23,52		
н5			606797,68	2244535,99
	201° 24' 52"	14,3		
н6			606784,37	2244530,77
	201° 29' 12"	17,58		
н7			606768,01	2244524,33
	201° 27' 13"	122,98		
н8			606653,55	2244479,35
	16° 33' 00"	108,06		
н9			606757,13	2244510,13
	5° 44' 33"	51,87		
н10			606808,74	2244515,32
	4° 36' 59"	135,43		
н11			606943,73	2244526,22
	356° 58' 28"	77,3		
н12			607020,92	2244522,14
	298° 39' 20"	115,74		
н13			607076,42	2244420,58
	22° 16' 21"	7,23		
н1			607083,11	2244423,32

Площадь: 5000,834кв.м. Периметр: 1005,61м.

##### Ведомость вычисления площади части земельного участка :ЧЗУ 74:34:0000000:7188

Название (номер) межевого знака	Дирекционные углы (град. мин. сек.)	Длина линии(м)	Х координата	У координата
н1			607089,77	2244562,12
	92° 24' 30"	20,23		
н2			607088,92	2244582,33
	2° 17' 26"	0,25		
н3			607089,17	2244582,34
	59° 02' 10"	0,29		
н4			607089,32	2244582,59
	170° 46' 59"	13,05		
н5			607076,44	2244584,68
	272° 22' 40"	2,89		
н6			607076,56	2244581,79
	2° 30' 24"	7,32		

02.09.2020/3861 – 07.2021

Лист

35

Инв. № подл. Подп. и дата. Инв. № дубл. Подп. и дата. Инв. № инв. №. Подп. и дата.

Ли	Изм.	№ докум.	Подп.	Дата
----	------	----------	-------	------

н7			607083,87	2244582,11
	272° 30' 41"	36,28		
н8			607085,46	2244545,86
	81° 09' 57"	16,34		
н9			607087,97	2244562,01
	3° 29' 49"	1,8		
н1			607089,77	2244562,12

Площадь: 147,784кв.м. Периметр: 98,45м.

**Ведомость вычисления площади части земельного участка :ЧЗУ 74:34:0505131:581**

Название (номер) межевого знака	Дирекционные углы (град. мин. сек.)	Длина линии(м)	Х координата	У координата
н1			607063,11	2244586,83
	170° 49' 12"	10,34		
н2			607052,9	2244588,48
	184° 56' 05"	73,7		
н3			606979,47	2244582,14
	270° 53' 28"	4,5		
н4			606979,54	2244577,64
	6° 16' 32"	84,07		
н1			607063,11	2244586,83

Площадь: 281,3кв.м. Периметр: 172,61м.

**Ведомость вычисления площади земельного участка :ЧЗУ 74:34:0400111:1555**

Название (номер) межевого знака	Дирекционные углы (град. мин. сек.)	Длина линии(м)	Х координата	У координата
н1			607069,91	2244562,32
	92° 43' 10"	4		
н2			607069,72	2244566,32
	182° 43' 46"	35,07		
н3			607034,69	2244564,65
	185° 18' 09"	35,06		
н4			606999,78	2244561,41
	186° 18' 18"	70,02		
н5			606930,18	2244553,72
	186° 34' 57"	34,98		
н6			606895,43	2244549,71
	185° 05' 32"	14,2		
н7			606881,29	2244548,45
	276° 45' 06"	4		
н8			606881,76	2244544,48
	5° 04' 24"	14,14		
н9			606895,84	2244545,73
	6° 35' 29"	35,02		
н10			606930,63	2244549,75
	6° 18' 01"	69,98		
н11			607000,19	2244557,43
	5° 18' 21"	34,93		
н12			607034,97	2244560,66
	2° 43' 12"	34,98		
н1			607069,91	2244562,32

Площадь: 756,591кв.м. Периметр: 386,38м.

н13			606666,01	2244498,65
	289° 10' 44"	0,24		

02.09.2020/3861 – 07.2021

Лист

36

Инв. № подл. Подп. и дата. Инв. № дубл. Подп. и дата. Инв. № инв. № Подп. и дата.

Ли	Изм.	№ докум.	Подп.	Дата



н44			606495,54	2244428,67
	111° 52' 25"	1,48		
н45			606494,99	2244430,04
	21° 50' 38"	2,5		
н46			606497,31	2244430,97
	291° 30' 05"	1,42		
н47			606497,83	2244429,65
	23° 09' 45"	14,62		
н48			606511,27	2244435,4
	22° 27' 25"	34,9		
н49			606543,52	2244448,73
	22° 39' 45"	17,54		
н50			606559,71	2244455,49
	109° 01' 32"	0,61		
н51			606559,51	2244456,07
	21° 33' 43"	4		
н52			606563,23	2244457,54
	330° 46' 51"	0,68		
н53			606563,82	2244457,21
	22° 39' 01"	13,04		
н54			606575,85	2244462,23
	24° 11' 42"	4		
н55			606579,5	2244463,87
	112° 05' 14"	0,74		
н56			606579,22	2244464,56
	20° 51' 45"	12,69		
н57			606591,08	2244469,08
	24° 14' 26"	18,41		
н58			606607,87	2244476,64
	22° 10' 17"	35,38		
н59			606640,63	2244489,99
	18° 50' 25"	26,82		
н13			606666,01	2244498,65

**Площадь: 1737,586кв.м. Периметр: 896,07м.**

н60			606455,22	2244411,71
	132° 19' 41"	4,25		
н61			606452,36	2244414,85
	201° 04' 24"	40,19		
н62			606414,86	2244400,4
	199° 47' 20"	36,27		
н63			606380,73	2244388,12
	201° 15' 02"	30,51		
н64			606352,29	2244377,06
	200° 51' 45"	35,02		
н65			606319,57	2244364,59
	200° 21' 56"	34,83		
н66			606286,92	2244352,47
	196° 29' 33"	25,47		
н67			606262,5	2244345,24
	288° 26' 06"	1,55		
н68			606262,99	2244343,77
	17° 39' 11"	24,34		
н69			606286,18	2244351,15
	19° 55' 05"	32,38		
н70			606316,62	2244362,18
	19° 09' 37"	2,5		
н71			606318,98	2244363

**02.09.2020/3861 – 07.2021**

Лист

38

Инв. № подл  
Подп. и дата  
Инв. № дубл.  
Взам. инв. №  
Подп. и дата  
Инв. № подл

Ли	Изм.	№ докум.	Подп.	Дата



	21° 15' 24"	62,31		
н72			606377,05	2244385,59
	18° 50' 47"	25,11		
н73			606400,81	2244393,7
	16° 40' 05"	15,79		
н74			606415,94	2244398,23
	18° 56' 28"	41,53		
н60			606455,22	2244411,71
<b>Площадь: 332,862кв.м. Периметр: 412,05м.</b>				

<b>Ведомость вычисления площади части земельного участка :ЧЗУ 74:34:0505131:494</b>				
Название (номер) межевого знака	Дирекционные углы (град. мин. сек.)	Длина линии(м)	X координата	Y координата
н1			606979,54	2244577,64
	90° 53' 28"	4,5		
н2			606979,47	2244582,14
	185° 18' 30"	39,13		
н3			606940,51	2244578,52
	186° 32' 42"	20,7		
н4			606919,94	2244576,16
	189° 44' 25"	47,11		
н5			606873,51	2244568,19
	116° 15' 01"	8,14		
н6			606869,91	2244575,49
	186° 32' 07"	4,22		
н7			606865,72	2244575,01
	275° 25' 35"	9,83		
н8			606866,65	2244565,22
	6° 16' 42"	113,57		
н1			606979,54	2244577,64
<b>Площадь: 522,2кв.м. Периметр: 247,2м.</b>				

<b>Ведомость вычисления площади части земельного участка 74:34:0505131:491</b>				
Название (номер) межевого знака	Дирекционные углы (град. мин. сек.)	Длина линии(м)	X координата	Y координата
н1			606866,65	2244565,22
	95° 29' 24"	9,83		
н2			606865,71	2244575
	186° 35' 33"	8,27		
н3			606857,49	2244574,05
	248° 19' 25"	11,07		
н4			606853,4	2244563,76
	6° 17' 17"	13,33		
н1			606866,65	2244565,22
<b>Площадь: 105,828кв.м. Периметр: 42,5м.</b>				

<b>Ведомость вычисления площади части земельного участка :ЧЗУ 74:34:0505131:584</b>				
Название (номер) межевого знака	Дирекционные углы (град. мин. сек.)	Длина линии(м)	X координата	Y координата
н1			606757,02	2244553,16
	120° 59' 01"	4,93		
н2			606754,48	2244557,39
	186° 19' 09"	3		
н3			606751,5	2244557,06
	281° 24' 35"	4,5		

Инв. № подл.    Подп. и дата  
 Инв. № инв. №    Взам. инв. №  
 Инв. № дубл.    Подп. и дата  
 Инв. № подл.    Подп. и дата

Ли	Изм.	№ докум.	Подп.	Дата
----	------	----------	-------	------

**02.09.2020/3861 – 07.2021**

Лист

39

н4			606752,39	2244552,65
	6° 17' 09"	4,66		
н1			606757,02	2244553,16

Площадь: 17,158кв.м. Периметр: 17,09м.

**Ведомость вычисления площади части земельного участка :ЧЗУ 74:34:0505131:583**

Название (номер) межевого знака	Дирекционные углы (град. мин. сек.)	Длина линии(м)	X координата	Y координата
н1			606754,48	2244557,39
	121° 01' 18"	6,79		
н2			606750,98	2244563,21
	186° 31' 11"	0,7		
н3			606750,28	2244563,13
	281° 21' 52"	6,19		
н4			606751,5	2244557,06
	6° 19' 09"	3		
н1			606754,48	2244557,39

Площадь: 11,423кв.м. Периметр: 16,68м.

**Ведомость вычисления площади земельного участка :ЧЗУ 74:34:0000000:5627**

Название (номер) межевого знака	Дирекционные углы (град. мин. сек.)	Длина линии(м)	X координата	Y координата
н1			606882,57	2244537,72
	96° 49' 32"	22,3		
н2			606879,92	2244559,86
	185° 41' 08"	4,54		
н3			606875,4	2244559,41
	277° 01' 32"	11,45		
н4			606876,8	2244548,05
	276° 53' 38"	4		
н5			606877,28	2244544,08
	277° 07' 30"	2,42		
н6			606877,58	2244541,68
	186° 40' 28"	56,78		
н7			606821,18	2244535,08
	357° 47' 21"	29,29		
н8			606850,45	2244533,95
	6° 41' 40"	32,34		
н1			606882,57	2244537,72

Площадь: 292,004кв.м. Периметр: 163,12м.

н9			606768,01	2244524,33
	21° 29' 12"	17,58		
н10			606784,37	2244530,77
	186° 40' 00"	20,16		
н11			606764,35	2244528,43
	281° 38' 01"	1,39		
н12			606764,63	2244527,07
	191° 39' 54"	3,17		
н13			606761,53	2244526,43
	101° 46' 56"	1,67		
н14			606761,19	2244528,06
	186° 42' 12"	26,13		
н15			606735,24	2244525,01
	97° 58' 48"	1,08		

02.09.2020/3861 – 07.2021

Лист

40

Инв. № подл. Подп. и дата. Инв. № дубл. Инв. №. №. Подп. и дата. Инв. № подл.

Ли	Изм.	№ докум.	Подп.	Дата

н16			606735,09	2244526,08
	201° 50' 35"	99,58		
н17			606642,66	2244489,03
	291° 46' 23"	3,75		
н18			606644,05	2244485,55
	21° 23' 41"	94,68		
н19			606732,21	2244520,09
	6° 45' 16"	36,05		
н9			606768,01	2244524,33

**Площадь: 590,954кв.м. Периметр: 305,24м.**

**Ведомость вычисления площади земельного участка :ЧЗУ 74:34:000000:4690**

Название (номер) межевого знака	Дирекционные углы (град. мин. сек.)	Длина линии(м)	X координата	Y координата
н1			606556,65	2244476,23
	109° 21' 41"	6,46		
н2			606554,51	2244482,32
	135° 30' 58"	0,78		
н3			606553,95	2244482,87
	186° 05' 03"	5,19		
н4			606548,79	2244482,32
	315° 30' 50"	3,15		
н5			606551,04	2244480,11
	289° 25' 44"	5,65		
н6			606552,92	2244474,78
	21° 14' 35"	4		
н1			606556,65	2244476,23

**Площадь: 32,128кв.м. Периметр: 25,23м.**

**Ведомость вычисления площади части земельного участка :ЧЗУ 74:34:0505002:605**

Название (номер) межевого знака	Дирекционные углы (град. мин. сек.)	Длина линии(м)	X координата	Y координата
н1			606547,05	2244472,03
	96° 22' 25"	9,46		
н2			606546	2244481,43
	206° 09' 53"	26,87		
н3			606521,88	2244469,58
	289° 12' 46"	5,59		
н4			606523,72	2244464,3
	18° 19' 54"	24,58		
н1			606547,05	2244472,03

**Площадь: 188,288кв.м. Периметр: 66,5м.**

**Ведомость вычисления площади земельного участка :ЧЗУ 74:34:000000:7464**

Название (номер) межевого знака	Дирекционные углы (град. мин. сек.)	Длина линии(м)	X координата	Y координата
н1			606281,22	2244368,41
	121° 28' 15"	3,29		
н2			606279,5	2244371,22
	200° 47' 02"	26,77		
н3			606254,47	2244361,72
	296° 07' 26"	4,07		

**02.09.2020/3861 – 07.2021**

Лист

41

Подп. и дата

Взам. инв. №

Инв. № дубл.

Подп. и дата

Инв. № подл

Ли Изм. № докум. Подп. Дата

н4			606256,26	2244358,07
	22° 30' 09"	27,02		
н1			606281,22	2244368,41

**Площадь: 98,143кв.м. Периметр: 61,15м.**

**Ведомость вычисления площади земельного участка :ЧЗУ 74:34:0000000:7336**

Название (номер) межевого знака	Дирекционные углы (град. мин. сек.)	Длина линии(м)	X координата	Y координата
н1			606262,99	2244343,77
	108° 26' 06"	1,55		
н2			606262,5	2244345,24
	16° 26' 55"	1,09		
н3			606263,55	2244345,55
	108° 14' 00"	14,38		
н4			606259,05	2244359,21
	202° 32' 35"	4,02		
н5			606255,34	2244357,67
	288° 13' 32"	15,57		
н6			606260,21	2244342,88
	17° 45' 08"	2,92		
н1			606262,99	2244343,77

**Площадь: 61,382кв.м. Периметр: 39,53м.**

**Ведомость вычисления площади части земельного участка :ЧЗУ 74:34:0000000:5550**

Название (номер) межевого знака	Дирекционные углы (град. мин. сек.)	Длина линии(м)	X координата	Y координата
н1			606256,56	2244341,72
	106° 25' 04"	19,49		
н2			606251,05	2244360,42
	200° 47' 27"	2		
н3			606249,18	2244359,71
	286° 24' 58"	19,39		
н4			606254,66	2244341,11
	17° 47' 58"	2		
н1			606256,56	2244341,72

**Площадь: 38,782кв.м. Периметр: 42,88м.**

**Ведомость вычисления площади земельного участка :ЧЗУ 74:34:0000000:4698 (сервитут)**

Название (номер) межевого знака	Дирекционные углы (град. мин. сек.)	Длина линии(м)	X координата	Y координата
н1			606254,25	2244340,98
	106° 16' 54"	18,26		
н2			606249,13	2244358,51
	112° 22' 48"	1,1		
н3			606248,71	2244359,53
	200° 37' 25"	0,99		
н4			606247,78	2244359,18
	292° 17' 37"	1,08		
н5			606248,19	2244358,18
	286° 16' 40"	18,23		
н6			606253,3	2244340,68
	17° 31' 32"	1		

**02.09.2020/3861 – 07.2021**

Лист

42

Подп. и дата

Взам. инв. №

Инв. № дубл.

Подп. и дата

Инв. № подл.

Ли Изм. № докум. Подп. Дата

н1		606254,25	2244340,98
<b>Площадь: 19,248кв.м. Периметр: 40,66м.</b>			

<b>Ведомость вычисления площади земельного участка :ЧЗУ 74:34:0505003:2 (сервитут)</b>				
Название (номер) межевого знака	Дирекционные углы (град. мин. сек.)	Длина линии(м)	X координата	Y координата
н1			606186,92	2244336,61
	107° 59' 59"	9,16		
н2			606184,09	2244345,32
	208° 28' 50"	20,07		
н3			606166,45	2244335,75
	286° 27' 07"	3,11		
н4			606167,33	2244332,77
	15° 40' 24"	7,81		
н5			606174,85	2244334,88
	284° 09' 52"	2,17		
н6			606175,38	2244332,78
	18° 21' 38"	12,16		
н1			606186,92	2244336,61
<b>Площадь: 128,145кв.м. Периметр: 54,48м.</b>				

<b>Ведомость вычисления площади земельного участка :ЧЗУ 74:34:0505003:25 (сервитут)</b>				
Название (номер) межевого знака	Дирекционные углы (град. мин. сек.)	Длина линии(м)	X координата	Y координата
н1			606157,9	2244325,87
	163° 54' 33"	2,71		
н2			606155,3	2244326,62
	117° 54' 47"	3,8		
н3			606153,52	2244329,98
	198° 40' 13"	22,34		
н4			606132,36	2244322,83
	181° 33' 16"	29,49		
н5			606102,88	2244322,03
	215° 31' 19"	8,5		
н6			606095,96	2244317,09
	286° 34' 14"	9,82		
н7			606098,76	2244307,68
	17° 05' 48"	61,87		
н1			606157,9	2244325,87
<b>Площадь: 447,181кв.м. Периметр: 138,53м.</b>				

Инт. № подл.	Инт. № дубл.	Взам. инв. №	Подп. и дата

Ли	Изм.	№ докум.	Подп.	Дата	<b>02.09.2020/3861 – 07.2021</b>	Лист 43

## II ЭТАП

### Таблица координат формируемых земельных участков из земель государственной или муниципальной собственности

#### Земельный участок :ЗУ1

Количество контуров: 10

Общая площадь земельного участка: 32 470 кв.м (из земель государственной или муниципальной собственности)

Местоположение земельного участка: Челябинская область, г.Миасс, пр. Макеева

Категория земель: земли населенных пунктов

Разрешенный вид использования: для реконструкции автомобильной дороги и строительства контактной сети электротранспорта

#### Ведомость вычисления площади земельного участка :ЗУ1 (1)

Название (номер) межевого знака	Дирекционные углы (град. мин. сек.)	Длина линии(м)	X координата	Y координата
н1			607114,21	2244436,06
	102° 21' 39"	8,88		
н2			607112,31	2244444,73
	96° 19' 01"	35,17		
н3			607108,44	2244479,69
	105° 05' 33"	6,18		
н4			607106,83	2244485,66
	109° 32' 38"	63,88		
н5			607085,46	2244545,86
	92° 30' 41"	36,28		
н6			607083,87	2244582,11
	182° 30' 24"	7,32		
н7			607076,56	2244581,79
	92° 22' 40"	2,89		
н8			607076,44	2244584,68
	170° 50' 16"	13,5		
н9			607063,11	2244586,83
	186° 16' 32"	84,07		
н10			606979,54	2244577,64
	186° 16' 42"	113,57		
н11			606866,65	2244565,22
	186° 16' 51"	16		
н12			606850,75	2244563,47
	186° 16' 39"	98,95		
н13			606752,39	2244552,65
	101° 22' 26"	10,55		
н14			606750,31	2244562,99
	197° 42' 46"	12,29		
н15			606738,6	2244559,25
	259° 13' 13"	11,44		
н16			606736,46	2244548,01
	193° 57' 46"	18,94		
н17			606718,08	2244543,44
	196° 40' 01"	18,65		
н18			606700,21	2244538,09
	199° 29' 09"	46,56		
н19			606656,32	2244522,56
	250° 38' 28"	3,14		
н20			606655,28	2244519,6
	225° 00' 00"	3,51		
н21			606652,8	2244517,12

Подп. и дата
Взам. инв. №
Инв. № дубл.
Подп. и дата
Инв. № подл.

Ли	Изм.	№ докум.	Подп.	Дата
----	------	----------	-------	------

**02.09.2020/3861 – 07.2021**

Лист

44

	202° 08' 36"	3,42		
н22			606649,63	2244515,83
	172° 41' 08"	3,38		
н23			606646,28	2244516,26
	200° 07' 42"	11,13		
н24			606635,83	2244512,43
	193° 33' 31"	27,64		
н25			606608,96	2244505,95
	191° 45' 46"	12,41		
н26			606596,81	2244503,42
	197° 46' 52"	40,74		
н27			606558,02	2244490,98
	233° 18' 19"	9,15		
н28			606552,55	2244483,64
	197° 59' 18"	6,9		
н29			606545,99	2244481,51
	276° 22' 48"	9,54		
н30			606547,05	2244472,03
	198° 19' 54"	24,58		
н31			606523,72	2244464,3
	109° 12' 46"	5,59		
н32			606521,88	2244469,58
	199° 14' 35"	56,95		
н33			606468,11	2244450,81
	293° 14' 10"	4		
н34			606469,69	2244447,13
	203° 22' 46"	2,49		
н35			606467,4	2244446,14
	113° 25' 28"	4		
н36			606465,81	2244449,81
	212° 09' 21"	28,28		
н37			606441,87	2244434,76
	202° 53' 05"	5,99		
н38			606436,35	2244432,43
	202° 55' 14"	30,04		
н39			606408,68	2244420,73
	199° 34' 40"	39,48		
н40			606371,48	2244407,5
	202° 09' 15"	53,09		
н41			606322,31	2244387,48
	200° 47' 52"	45,79		
н42			606279,5	2244371,22
	301° 28' 15"	3,29		
н43			606281,22	2244368,41
	202° 30' 55"	24		
н44			606259,05	2244359,22
	288° 13' 15"	14,39		
н45			606263,55	2244345,55
	16° 29' 40"	24,37		
н46			606286,92	2244352,47
	20° 21' 56"	34,83		
н47			606319,57	2244364,59
	20° 51' 45"	35,02		
н48			606352,29	2244377,06
	21° 15' 02"	30,51		
н49			606380,73	2244388,12
	19° 47' 20"	36,27		
н50			606414,86	2244400,4
	20° 51' 06"	34,95		
н51			606447,52	2244412,84

Инв. № подл.	Подп. и дата
Инв. № дубл.	Взам. инв. №
Подп. и дата	
Инв. № подл.	

Ли	Изм.	№ докум.	Подп.	Дата

02.09.2020/3861 – 07.2021

Лист

45

	22° 33' 09"	5,24		
н52			606452,36	2244414,85
	312° 19' 41"	4,25		
н53			606455,22	2244411,71
	22° 35' 27"	6,07		
н54			606460,82	2244414,04
	132° 31' 37"	4,26		
н55			606457,94	2244417,18
	22° 36' 31"	23,72		
н56			606479,84	2244426,3
	23° 10' 23"	32,5		
н57			606509,72	2244439,09
	22° 27' 34"	34,92		
н58			606541,99	2244452,43
	22° 39' 23"	34,97		
н59			606574,26	2244465,9
	24° 12' 57"	35,13		
н60			606606,3	2244480,31
	22° 10' 33"	35,53		
н61			606639,2	2244493,72
	19° 52' 17"	35,07		
н62			606672,18	2244505,64
	20° 53' 32"	35,11		
н63			606704,98	2244518,16
	18° 38' 44"	35,25		
н64			606738,38	2244529,43
	14° 00' 41"	28,04		
н65			606765,59	2244536,22
	6° 46' 13"	25,45		
н66			606790,86	2244539,22
	6° 26' 42"	35,01		
н67			606825,65	2244543,15
	5° 39' 19"	35,01		
н68			606860,49	2244546,6
	5° 04' 49"	16,37		
н69			606876,8	2244548,05
	97° 01' 32"	11,45		
н70			606875,4	2244559,41
	5° 41' 08"	4,54		
н71			606879,92	2244559,86
	276° 50' 48"	11,49		
н72			606881,29	2244548,45
	5° 05' 32"	14,2		
н73			606895,43	2244549,71
	6° 34' 57"	34,98		
н74			606930,18	2244553,72
	6° 21' 49"	35,01		
н75			606964,97	2244557,6
	6° 14' 46"	35,02		
н76			606999,78	2244561,41
	5° 18' 09"	35,06		
н77			607034,69	2244564,65
	2° 43' 46"	35,07		
н78			607069,72	2244566,32
	272° 43' 10"	4		
н79			607069,91	2244562,32
	182° 43' 12"	34,98		
н80			607034,97	2244560,66
	185° 18' 21"	34,93		
н81			607000,19	2244557,43

Инв. № подл.	Подп. и дата
Инв. № дубл.	Взам. инв. №
Подп. и дата	
Инв. № подл.	

Ли	Изм.	№ докум.	Подп.	Дата
----	------	----------	-------	------

02.09.2020/3861 – 07.2021

Лист

46



	186° 14' 07"	34,99		
н82			606965,41	2244553,63
	186° 21' 56"	35		
н83			606930,63	2244549,75
	186° 35' 29"	35,02		
н84			606895,84	2244545,73
	185° 04' 24"	14,14		
н85			606881,76	2244544,48
	276° 49' 58"	6,81		
н86			606882,57	2244537,72
	186° 40' 36"	32,34		
н87			606850,45	2244533,96
	357° 46' 42"	190,88		
н88			607041,19	2244526,56
	292° 05' 58"	111,43		
н89			607083,11	2244423,32
	22° 16' 35"	33,61		
н1			607114,21	2244436,06
н90			607019,5	2244574,92
	95° 36' 56"	4,8		
н91			607019,03	2244579,7
	186° 48' 05"	2,2		
н92			607016,85	2244579,44
	275° 30' 30"	4,79		
н93			607017,31	2244574,67
	6° 30' 45"	2,2		
н90			607019,5	2244574,92
н94			606973,55	2244572,63
	95° 27' 14"	4		
н95			606973,17	2244576,61
	185° 30' 20"	2,5		
н96			606970,68	2244576,37
	275° 27' 14"	4		
н97			606971,06	2244572,39
	5° 30' 20"	2,5		
н94			606973,55	2244572,63
н98			606793,83	2244551,3
	99° 47' 32"	4		
н99			606793,15	2244555,24
	189° 52' 32"	2,51		
н100			606790,68	2244554,81
	279° 56' 00"	4		
н101			606791,37	2244550,87
	9° 54' 54"	2,5		
н98			606793,83	2244551,3
н102			606556,65	2244476,23
	109° 21' 41"	6,46		
н103			606554,51	2244482,32
	135° 30' 58"	0,78		
н104			606553,95	2244482,87
	186° 05' 03"	5,19		
н105			606548,79	2244482,32
	315° 30' 50"	3,15		
н106			606551,04	2244480,11
	289° 25' 44"	5,65		
н107			606552,92	2244474,78
	21° 14' 35"	4		
н102			606556,65	2244476,23

Инв. № подл.	Подп. и дата
Инв. № дубл.	
Взам. инв. №	
Подп. и дата	
Инв. № подл.	

Ли	Изм.	№ докум.	Подп.	Дата
----	------	----------	-------	------

02.09.2020/3861 – 07.2021

Лист

47

Площадь: 27452,666кв.м. Периметр: 2586,07м.

**Ведомость вычисления площади земельного участка :ЗУ1 (2)**

Название (номер) межевого знака	Дирекционные углы (град. мин. сек.)	Длина линии(м)	Х координата	У координата
н108			607089,77	2244562,11
	3° 03' 10"	0,75		
н109			607090,52	2244562,15
	87° 38' 12"	20,13		
н110			607091,35	2244582,26
	170° 46' 00"	2,06		
н111			607089,32	2244582,59
	239° 02' 10"	0,29		
н112			607089,17	2244582,34
	182° 17' 26"	0,25		
н113			607088,92	2244582,33
	272° 24' 26"	20,24		
н108			607089,77	2244562,11

Площадь: 32,362кв.м. Периметр: 43,72м.

**Ведомость вычисления площади земельного участка :ЗУ1 (3)**

Название (номер) межевого знака	Дирекционные углы (град. мин. сек.)	Длина линии(м)	Х координата	У координата
н114			606877,58	2244541,68
	97° 07' 30"	2,42		
н115			606877,28	2244544,08
	185° 06' 57"	16,49		
н116			606860,86	2244542,61
	185° 38' 55"	34,95		
н117			606826,08	2244539,17
	186° 27' 06"	28,39		
н118			606797,87	2244535,98
	357° 47' 20"	23,33		
н119			606821,18	2244535,08
	6° 40' 28"	56,78		
н114			606877,58	2244541,68

Площадь: 213,898кв.м. Периметр: 162,36м.

**Ведомость вычисления площади земельного участка :ЗУ1 (4)**

Название (номер) межевого знака	Дирекционные углы (град. мин. сек.)	Длина линии(м)	Х координата	У координата
н120			606797,57	2244535,95
	186° 41' 38"	31,48		
н121			606766,3	2244532,28
	193° 54' 01"	27,6		
н122			606739,51	2244525,65
	198° 59' 48"	0,65		
н123			606738,9	2244525,44
	6° 42' 14"	22,44		
н124			606761,19	2244528,06
	101° 32' 05"	1,5		
н125			606760,89	2244529,53
	11° 37' 42"	3,18		
н126			606764	2244530,17

02.09.2020/3861 – 07.2021

Лист

48

Подп. и дата

Взам. инв. №

Инв. № дубл.

Подп. и дата

Инв. № подл

Ли Изм. № докум. Подп. Дата

	281° 22' 24"	1,77		
н127			606764,35	2244528,43
	6° 40' 00"	20,16		
н128			606784,37	2244530,77
	21° 25' 34"	14,18		
н120			606797,57	2244535,95

Площадь: 134,679кв.м. Периметр: 122,96м.

#### Ведомость вычисления площади земельного участка :ЗУ1 (5)

Название (номер) межевого знака	Дирекционные углы (град. мин. сек.)	Длина линии(м)	Х координата	У координата
н129			606768,01	2244524,33
	186° 45' 16"	36,05		
н130			606732,21	2244520,09
	201° 23' 42"	93,75		
н131			606644,92	2244485,89
	340° 10' 30"	7,43		
н132			606651,91	2244483,37
	292° 11' 37"	4,34		
н133			606653,55	2244479,35
	21° 27' 13"	122,98		
н129			606768,01	2244524,33

Площадь: 983,515кв.м. Периметр: 264,55м.

#### Ведомость вычисления площади земельного участка :ЗУ1 (6)

Название (номер) межевого знака	Дирекционные углы (град. мин. сек.)	Длина линии(м)	Х координата	У координата
н134			606666,09	2244498,42
	109° 10' 44"	0,24		
н135			606666,01	2244498,65
	198° 50' 13"	24,34		
н136			606642,97	2244490,79
	198° 52' 28"	2,47		
н137			606640,63	2244489,99
	202° 10' 17"	35,38		
н138			606607,87	2244476,64
	204° 14' 26"	18,41		
н139			606591,08	2244469,08
	20° 51' 58"	39,36		
н140			606627,86	2244483,1
	21° 50' 15"	41,19		
н134			606666,09	2244498,42

Площадь: 86,118кв.м. Периметр: 161,39м.

#### Ведомость вычисления площади земельного участка :ЗУ1 (7)

Название (номер) межевого знака	Дирекционные углы (град. мин. сек.)	Длина линии(м)	Х координата	У координата
н141			606260,21	2244342,88
	108° 13' 32"	15,57		
н142			606255,34	2244357,67
	23° 29' 55"	1		
н143			606256,26	2244358,07
	116° 07' 26"	4,07		
н144			606254,47	2244361,72

02.09.2020/3861 – 07.2021

Лист

49

Инв. № подл. Подп. и дата. Инв. №. Взам. инв. №. Подп. и дата. Инв. № подл.

Ли	Изм.	№ докум.	Подп.	Дата

	200° 48' 46"	3,66		
н145			606251,05	2244360,42
	286° 25' 04"	19,49		
н146			606256,56	2244341,72
	17° 37' 50"	3,83		
н141			606260,21	2244342,88

**Площадь: 71,88кв.м. Периметр: 47,62м.**

**Ведомость вычисления площади земельного участка :ЗУ1 (8)**

Название (номер) межевого знака	Дирекционные углы (град. мин. сек.)	Длина линии(м)	X координата	Y координата
н147			606254,66	2244341,11
	106° 24' 58"	19,39		
н148			606249,18	2244359,71
	200° 57' 21"	0,5		
н149			606248,71	2244359,53
	292° 22' 48"	1,1		
н150			606249,13	2244358,51
	286° 16' 54"	18,26		
н151			606254,25	2244340,98
	17° 35' 33"	0,43		
н147			606254,66	2244341,11

**Площадь: 7,957кв.м. Периметр: 39,68м.**

**Ведомость вычисления площади земельного участка :ЗУ1 (9)**

Название (номер) межевого знака	Дирекционные углы (град. мин. сек.)	Длина линии(м)	X координата	Y координата
н152			606253,3	2244340,68
	106° 16' 40"	18,23		
н153			606248,19	2244358,18
	112° 17' 37"	1,08		
н154			606247,78	2244359,18
	200° 45' 15"	3,05		
н155			606244,93	2244358,1
	200° 48' 24"	4,81		
н156			606240,43	2244356,39
	185° 46' 56"	31,86		
н157			606208,73	2244353,18
	289° 53' 07"	4		
н158			606210,09	2244349,42
	199° 57' 48"	2,49		
н159			606207,75	2244348,57
	110° 09' 15"	4,01		
н160			606206,37	2244352,33
	184° 10' 47"	10,84		
н161			606195,56	2244351,54
	208° 28' 13"	13,05		
н162			606184,09	2244345,32
	287° 59' 59"	9,16		
н163			606186,92	2244336,61
	198° 21' 38"	12,16		
н164			606175,38	2244332,78
	104° 09' 52"	2,17		
н165			606174,85	2244334,88
	195° 40' 24"	7,81		
н166			606167,33	2244332,77

**02.09.2020/3861 – 07.2021**

Лист

50

Инв. № подл. Подп. и дата. Инв. № дубл. Подп. и дата. Взам. инв. № Подп. и дата.

Ли	Изм.	№ докум.	Подп.	Дата

	106° 27' 07"	3,11		
н167			606166,45	2244335,75
	204° 02' 56"	14,16		
н168			606153,52	2244329,98
	297° 54' 47"	3,8		
н169			606155,3	2244326,62
	343° 54' 33"	2,71		
н170			606157,9	2244325,87
	197° 07' 01"	61,87		
н171			606098,77	2244307,66
	287° 22' 38"	19,19		
н172			606104,5	2244289,35
	16° 54' 45"	36,54		
н173			606139,46	2244299,98
	19° 12' 43"	29,39		
н174			606167,21	2244309,65
	19° 21' 30"	40,03		
н175			606204,98	2244322,92
	20° 10' 51"	51,48		
н152			606253,3	2244340,68

**Площадь: 3463,809кв.м. Периметр: 387м.**

**Ведомость вычисления площади земельного участка :ЗУ1 (10)**

Название (номер) межевого знака	Дирекционные углы (град. мин. сек.)	Длина линии(м)	X координата	Y координата
н176			606102,88	2244322,03
	181° 31' 32"	8,26		
н177			606094,62	2244321,81
	285° 50' 57"	4,91		
н178			606095,96	2244317,09
	35° 31' 19"	8,5		
н176			606102,88	2244322,03

**Площадь: 19,641кв.м. Периметр: 21,67м.**

Инв. № подл	Подп. и дата
Инв. № дубл.	Взам. инв. №
Подп. и дата	

Ли	Изм.	№ докум.	Подп.	Дата
----	------	----------	-------	------

**02.09.2020/3861 – 07.2021**

Лист

51

### III ЭТАП

#### Объединение земельных участков

#### Земельный участок :ЗУ1 ( объединение)

Количество контуров: 3

Общая площадь земельного участка: 42 741 кв.м (из земель государственной или муниципальной собственности)

Местоположение земельного участка: Челябинская область, г.Миасс, пр. Макеева

Категория земель: земли населенных пунктов

Разрешенный вид использования: для реконструкции автомобильной дороги и строительства контактной сети электротранспорта

#### Ведомость вычисления площади земельного участка :ЗУ1 (1)

Название (номер) межевого знака	Дирекционные углы (град. мин. сек.)	Длина линии(м)	X координата	Y координата
н1			607114,21	2244436,06
	102° 21' 39"	8,88		
н2			607112,31	2244444,73
	96° 19' 01"	35,17		
н3			607108,44	2244479,69
	105° 05' 33"	6,18		
н4			607106,83	2244485,66
	109° 32' 38"	63,88		
н5			607085,46	2244545,86
	81° 09' 57"	16,34		
н6			607087,97	2244562,01
	3° 10' 47"	1,8		
н7			607089,77	2244562,11
	3° 03' 10"	0,75		
н8			607090,52	2244562,15
	87° 38' 12"	20,13		
н9			607091,35	2244582,26
	170° 46' 00"	2,06		
н10			607089,32	2244582,59
	170° 46' 59"	13,05		
н11			607076,44	2244584,68
	170° 50' 16"	13,5		
н12			607063,11	2244586,83
	170° 49' 12"	10,34		
н13			607052,9	2244588,48
	184° 56' 05"	73,7		
н14			606979,47	2244582,14
	185° 18' 30"	39,13		
н15			606940,51	2244578,52
	186° 32' 42"	20,7		
н16			606919,94	2244576,16
	189° 44' 25"	47,11		
н17			606873,51	2244568,19
	116° 15' 01"	8,14		
н18			606869,91	2244575,49
	186° 32' 07"	4,22		
н19			606865,72	2244575,01
	186° 39' 12"	8,29		
н20			606857,49	2244574,05
	248° 19' 25"	11,07		
н21			606853,4	2244563,76
	186° 14' 43"	2,67		

Подп. и дата
Взам. инв. №
Инв. № дубл.
Подп. и дата
Инв. № подл.

Ли	Изм.	№ докум.	Подп.	Дата
----	------	----------	-------	------

02.09.2020/3861 – 07.2021

Лист

52

н22			606850,75	2244563,47
	186° 16' 38"	94,3		
н23			606757,02	2244553,16
	121° 00' 20"	11,73		
н24			606750,98	2244563,21
	186° 31' 11"	0,7		
н25			606750,28	2244563,13
	198° 22' 34"	12,31		
н26			606738,6	2244559,25
	259° 13' 13"	11,44		
н27			606736,46	2244548,01
	193° 57' 46"	18,94		
н28			606718,08	2244543,44
	196° 40' 01"	18,65		
н29			606700,21	2244538,09
	199° 29' 09"	46,56		
н30			606656,32	2244522,56
	250° 38' 28"	3,14		
н31			606655,28	2244519,6
	225° 00' 00"	3,51		
н32			606652,8	2244517,12
	202° 08' 36"	3,42		
н33			606649,63	2244515,83
	172° 41' 08"	3,38		
н34			606646,28	2244516,26
	200° 07' 42"	11,13		
н35			606635,83	2244512,43
	193° 33' 31"	27,64		
н36			606608,96	2244505,95
	191° 45' 46"	12,41		
н37			606596,81	2244503,42
	197° 46' 52"	40,74		
н38			606558,02	2244490,98
	233° 18' 19"	9,15		
н39			606552,55	2244483,64
	197° 59' 18"	6,9		
н40			606545,99	2244481,51
	206° 19' 37"	26,9		
н41			606521,88	2244469,58
	199° 14' 35"	56,95		
н42			606468,11	2244450,81
	203° 29' 55"	2,51		
н43			606465,81	2244449,81
	212° 09' 21"	28,28		
н44			606441,87	2244434,76
	202° 53' 05"	5,99		
н45			606436,35	2244432,43
	202° 55' 14"	30,04		
н46			606408,68	2244420,73
	199° 34' 40"	39,48		
н47			606371,48	2244407,5
	202° 09' 15"	53,09		
н48			606322,31	2244387,48
	200° 47' 52"	45,79		
н49			606279,5	2244371,22
	200° 47' 02"	26,77		
н50			606254,47	2244361,72
	200° 48' 46"	3,66		
н51			606251,05	2244360,42
	200° 47' 27"	2		

Инв. № подл.	Подп. и дата
Инв. № дубл.	Взам. инв. №
Подп. и дата	
Инв. № подл.	

Ли	Изм.	№ докум.	Подп.	Дата

02.09.2020/3861 – 07.2021

Лист

53

н52			606249,18	2244359,71
	200° 57' 21"	0,5		
н53			606248,71	2244359,53
	292° 22' 48"	1,1		
н54			606249,13	2244358,51
	286° 16' 54"	18,26		
н55			606254,25	2244340,98
	17° 35' 33"	0,43		
н56			606254,66	2244341,11
	17° 47' 58"	2		
н57			606256,56	2244341,72
	17° 37' 50"	3,83		
н58			606260,21	2244342,88
	17° 45' 08"	2,92		
н59			606262,99	2244343,77
	17° 39' 11"	24,34		
н60			606286,18	2244351,15
	19° 55' 05"	32,38		
н61			606316,62	2244362,18
	19° 09' 37"	2,5		
н62			606318,98	2244363
	21° 15' 24"	62,31		
н63			606377,05	2244385,59
	18° 50' 47"	25,11		
н64			606400,81	2244393,7
	16° 40' 05"	15,79		
н65			606415,94	2244398,23
	18° 56' 28"	41,53		
н66			606455,22	2244411,71
	22° 35' 27"	6,07		
н67			606460,82	2244414,04
	22° 37' 54"	22,3		
н68			606481,4	2244422,62
	23° 09' 52"	15,38		
н69			606495,54	2244428,67
	111° 52' 25"	1,48		
н70			606494,99	2244430,04
	21° 50' 38"	2,5		
н71			606497,31	2244430,97
	291° 30' 05"	1,42		
н72			606497,83	2244429,65
	23° 09' 45"	14,62		
н73			606511,27	2244435,4
	22° 27' 25"	34,9		
н74			606543,52	2244448,73
	22° 39' 45"	17,54		
н75			606559,71	2244455,49
	109° 01' 32"	0,61		
н76			606559,51	2244456,07
	21° 33' 43"	4		
н77			606563,23	2244457,54
	330° 46' 51"	0,68		
н78			606563,82	2244457,21
	22° 39' 01"	13,04		
н79			606575,85	2244462,23
	24° 11' 42"	4		
н80			606579,5	2244463,87
	112° 05' 14"	0,74		
н81			606579,22	2244464,56
	20° 51' 45"	12,69		

Инв. № подл.	Подп. и дата
Инв. № дубл.	Взам. инв. №
Подп. и дата	
Инв. № подл.	

Ли	Изм.	№ докум.	Подп.	Дата

02.09.2020/3861 – 07.2021

Лист

54



н82			606591,08	2244469,08
	20° 51' 58"	39,36		
н83			606627,86	2244483,1
	21° 50' 05"	15,94		
н84			606642,66	2244489,03
	291° 46' 23"	3,75		
н85			606644,05	2244485,55
	21° 20' 45"	0,93		
н86			606644,92	2244485,89
	340° 10' 30"	7,43		
н87			606651,91	2244483,37
	292° 11' 37"	4,34		
н88			606653,55	2244479,35
	16° 33' 00"	108,06		
н89			606757,13	2244510,13
	5° 44' 33"	51,87		
н90			606808,74	2244515,32
	4° 36' 59"	135,43		
н91			606943,73	2244526,22
	356° 58' 28"	77,3		
н92			607020,92	2244522,14
	298° 39' 20"	115,74		
н93			607076,42	2244420,58
	22° 16' 21"	7,23		
н94			607083,11	2244423,32
	22° 16' 35"	33,61		
н1			607114,21	2244436,06

**Площадь: 39247,008кв.м. Периметр: 2050,58м.**

**Ведомость вычисления площади земельного участка :ЗУ1 (2)**

Название (номер) межевого знака	Дирекционные углы (град. мин. сек.)	Длина линии(м)	X координата	Y координата
н95			606253,3	2244340,68
	106° 16' 40"	18,23		
н96			606248,19	2244358,18
	112° 17' 37"	1,08		
н97			606247,78	2244359,18
	200° 47' 11"	7,86		
н98			606240,43	2244356,39
	185° 46' 56"	31,86		
н99			606208,73	2244353,18
	199° 48' 27"	2,51		
н100			606206,37	2244352,33
	184° 10' 47"	10,84		
н101			606195,56	2244351,54
	208° 28' 13"	13,05		
н102			606184,09	2244345,32
	287° 59' 59"	9,16		
н103			606186,92	2244336,61
	198° 21' 38"	12,16		
н104			606175,38	2244332,78
	104° 09' 52"	2,17		
н105			606174,85	2244334,88
	195° 40' 24"	7,81		
н106			606167,33	2244332,77
	106° 27' 07"	3,11		
н107			606166,45	2244335,75
	204° 02' 56"	14,16		

**02.09.2020/3861 – 07.2021**

Лист

55

Инв. № подл. Подп. и дата. Инв. № дубл. Подп. и дата. Взам. инв. №. Подп. и дата.

Ли	Изм.	№ докум.	Подп.	Дата

н108			606153,52	2244329,98
	297° 54' 47"	3,8		
н109			606155,3	2244326,62
	343° 54' 33"	2,71		
н110			606157,9	2244325,87
	197° 06' 20"	61,88		
н111			606098,76	2244307,67
	287° 23' 48"	19,2		
н112			606104,5	2244289,35
	16° 54' 45"	36,54		
н113			606139,46	2244299,98
	19° 12' 43"	29,39		
н114			606167,21	2244309,65
	19° 21' 30"	40,03		
н115			606204,98	2244322,92
	20° 10' 51"	51,48		
н95			606253,3	2244340,68
<b>Площадь: 3474,252кв.м. Периметр: 379,03м.</b>				

Ведомость вычисления площади земельного участка :ЗУ1 (3)				
Название (номер) межевого знака	Дирекционные углы (град. мин. сек.)	Длина линии(м)	X координата	Y координата
н116			606102,88	2244322,03
	181° 31' 32"	8,26		
н117			606094,62	2244321,81
	285° 50' 57"	4,91		
н118			606095,96	2244317,09
	35° 31' 19"	8,5		
н116			606102,88	2244322,03
<b>Площадь: 19,641кв.м. Периметр: 21,67м.</b>				

Инв. № подл. | Подп. и дата | Инв. № дубл. | Взам. инв. № | Подп. и дата

Ли	Изм.	№ докум.	Подп.	Дата

**02.09.2020/3861 – 07.2021**

Графические материалы

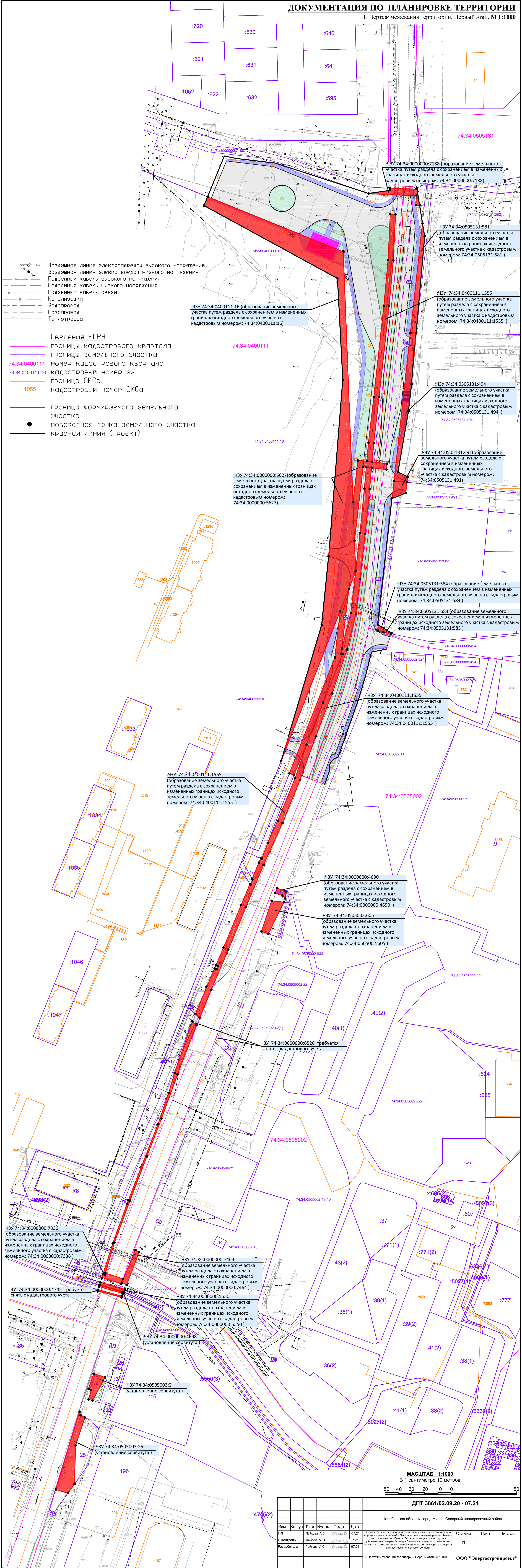
Инв. № подл	Подп. и дата	Инв. № дубл.	Взам. инв. №	Подп. и дата

Ли	Изм.	№ докум.	Подп.	Дата

02.09.2020/3861 – 07.2021

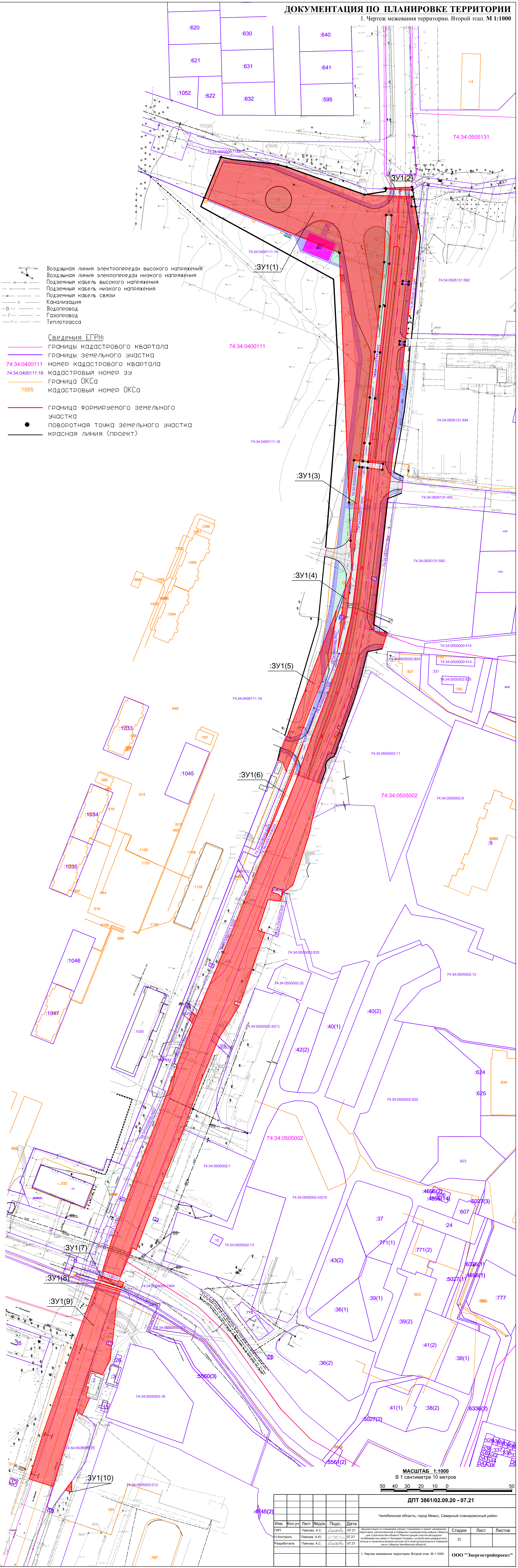


**ДОКУМЕНТАЦИЯ ПО ПЛАНИРОВКЕ ТЕРРИТОРИИ**  
I. Чертеж межевания территории. Первый этап. М 1:1000





**ДОКУМЕНТАЦИЯ ПО ПЛАНИРОВКЕ ТЕРРИТОРИИ**  
 I. Чертеж межевания территории. Второй этап. М 1:1000



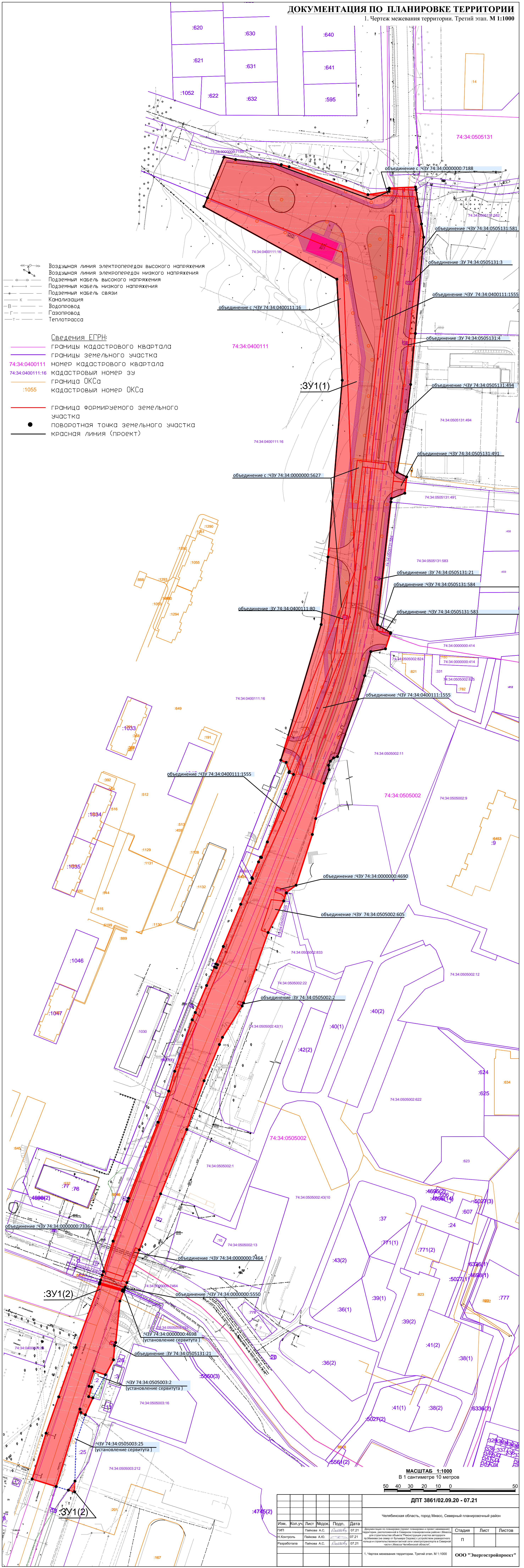
- ← → Воздушная линия электропередач высокого напряжения  
 ← → Воздушная линия электропередач низкого напряжения  
 — Подземный кабель высокого напряжения  
 — Подземный кабель низкого напряжения  
 — Подземный кабель связи  
 — К Канализация  
 — В Водопровод  
 — Г Газопровод  
 — Т Теплотрасса
- Сведения ЕГРН:  
 — границы кадастрового квартала  
 — границы земельного участка  
 74:34:0400111 номер кадастрового квартала  
 74:34:0400111:16 кадастровый номер ЗУ  
 :1055 граница ОКСа  
 :1055 кадастровый номер ОКСа
- граница формируемого земельного участка  
 ● поворотная точка земельного участка  
 — красная линия (проект)

МАСШТАБ 1:1000  
 В 1 сантиметре 10 метров  
 50 40 30 20 10 0 50

ДПТ 3861/02.09.20 - 07.21						
Челябинская область, город Миасс, Северный планировочный район						
Изм.	Коп.уч.	Лист	№ док.	Подп.	Дата	Документация по планировке (проект планировки и проект межевания) территории, расположенной в Северном планировочном районе г.Миасса для строительства объектов Транспортного узла автовокзала при Мамине (на север от Бульвара Сидорова) с устройством автовокзальной зоны и строительством инженерной сети электроснабжения в Северном районе г.Миасса Челябинской области.
1	1	1	1	1	07.21	
1	1	1	1	1	07.21	
1	1	1	1	1	07.21	
1. Чертеж межевания территории. Второй этап. М 1:1000						Стадия Лист Листов П 1 1
ООО "Энергостройпроект"						Формат А2



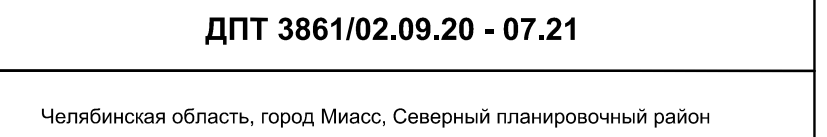
**ДОКУМЕНТАЦИЯ ПО ПЛАНИРОВКЕ ТЕРРИТОРИИ**  
1. Чертеж межевания территории. Третий этап. М 1:1000



- → → Воздушная линия электропередач высокого напряжения
- → → Воздушная линия электропередач низкого напряжения
- — — Подземный кабель высокого напряжения
- — — Подземный кабель низкого напряжения
- — — Подземный кабель связи
- — — Канализация
- В — Водопровод
- Г — Газопровод
- Т — Теплотрасса

- Сведения ЕГРН:**
- границы кадастрового квартала
  - границы земельного участка
  - 74:34:0400111 номер кадастрового квартала
  - 74:34:0400111:16 кадастровый номер ЗУ
  - граница ОКСа
  - :1055 кадастровый номер ОКСа
  - граница формируемого земельного участка
  - поворотная точка земельного участка
  - красная линия (проект)

**МАСШТАБ 1:1000**  
В 1 сантиметре 10 метров



ДПТ 3861/02.09.20 - 07.21						
Челябинская область, город Миасс, Северный планировочный район						
Изм.	Коп.уч.	Лист	№док	Подп.	Дата	Документация по планировке (проект планировки и проект межевания) территории, расположенной в Северном планировочном районе г.Миасса для строительства объектов: «Теплоэлектростанция, установка котельной и строительство распределительной сети электроснабжения в Северном районе г.Миасса Челябинской области». 1. Чертеж межевания территории. Третий этап. М 1:1000
ГИП		Пайнова А.С.		Васильев	07.21	
Н.Контроль		Пайнова А.Ю.		Васильев	07.21	
Разработчик		Пайнова А.С.		Васильев	07.21	
						Стадия: П Лист: П Листов: П
						ООО "Энергостройпроект"



