



**АДМИНИСТРАЦИЯ МИАССКОГО ГОРОДСКОГО ОКРУГА
ЧЕЛЯБИНСКОЙ ОБЛАСТИ
ПОСТАНОВЛЕНИЕ**

25.02.2022

№ 810

О проведении общественных обсуждений

В соответствии с Решением Собрания депутатов Миасского городского округа от 03.08.2018 г. № 7 «Об утверждении Положения «Об общественных обсуждениях, публичных слушаниях по проектам генеральных планов, проектам правил землепользования и застройки, проектам планировки территории, проектам межевания территории, проектам правил благоустройства территорий, проектам решений о предоставлении разрешения на условно разрешенный вид использования земельного участка или объекта капитального строительства, проектам решений о предоставлении разрешения на отклонение от предельных параметров разрешенного строительства, реконструкции объектов капитального строительства» (далее – Положение), руководствуясь Градостроительным кодексом Российской Федерации, Федеральным Законом от 06.10.2003 г. № 131-ФЗ «Об общих принципах организации местного самоуправления в Российской Федерации» и Уставом Миасского городского округа, ПОСТАНОВЛЯЮ:

1. Провести общественные обсуждения по следующим проектам Решений Собрания депутатов Миасского городского округа:

1) О внесении изменений в Решение Собрания депутатов Миасского городского округа от 25.11.2011 г. №2 «Об утверждении Генерального плана Миасского городского округа и о корректировке черты населенного пункта «г. Миасс» в части изменения функционального назначения территории, расположенной в Челябинской области, г. Миассе, в Центральном планировочном районе, в районе пересечения ул. Гвардейская и ул. 8 Июля, кадастровый номер земельного участка 74:34:1002074:22;

2) О внесении изменений в Решение Собрания депутатов Миасского городского округа от 25.11.2011 г. №1 «Об утверждении Правил землепользования и застройки Миасского городского округа» в части изменения функционального назначения территории, расположенной в Челябинской области, г. Миассе в Центральном планировочном районе, в районе пересечения ул. Гвардейская и ул. 8 Июля, кадастровый номер земельного участка 74:34:1002074:22.

2. Общественные обсуждения по указанным в п. 1 настоящего постановления проектам провести в следующие сроки: со дня опубликования настоящего постановления по 28.03.2022г.

3. Подготовку и проведение общественных обсуждений по указанным в п. 1 настоящего постановления проектам в порядке, установленном Положением, возложить на комиссию в следующем составе:

1) Сесюнин С.А. - депутат Собрания депутатов Миасского городского округа по избирательному округу № 1, председатель комиссии;

2) Заместитель Главы Округа (по имущественному комплексу), заместитель председателя комиссии;

3) начальник отдела архитектуры и городской среды Администрации Миасского городского округа (главный архитектор);

4) начальник Управления земельных отношений и градостроительства Администрации Миасского городского округа;

5) начальник Правового управления Администрации Миасского городского округа;

6) начальник отдела по вопросам генерального плана и ПЗЗ, Управления земельных отношений и градостроительства Администрации Миасского городского округа;

7) главный специалист отдела архитектуры и городской среды, секретарь комиссии.

4. Утвердить Оповещение о начале общественных обсуждений согласно приложению 1 к настоящему постановлению.

5. Комиссии первое организационное заседание провести в срок не позднее 7 дней со дня подписания настоящего постановления.

6. Начальнику отдела организационной и контрольной работы разместить настоящее постановление на официальном сайте Администрации Миасского городского округа в информационно-коммуникационной сети «Интернет», не ранее чем через 7 дней и не позднее чем через 10 дней со дня регистрации постановления о проведении общественных обсуждений разместить проекты Решений Собрании депутатов Миасского городского округа, являющиеся предметом рассмотрения на общественных обсуждениях на официальном сайте Администрации Миасского городского округа в информационно-коммуникационной сети «Интернет» в порядке, установленном Положением.

7. Начальнику Управления земельных отношений и градостроительства направить не ранее чем через 7 дней и не позднее чем через 10 дней со дня регистрации постановления о проведении общественных обсуждений проекты Решений Собрании депутатов Миасского городского округа, являющиеся предметом рассмотрения на общественных обсуждениях начальнику отдела организационной и контрольной работы.

8. Контроль исполнения настоящего постановления возложить на заместителя Главы Округа (по имущественному комплексу).

Глава
Миасского городского округа

Г.М. Тонких

Оповещение о начале общественных обсуждений

1. Администрация Миасского городского округа оповещает жителей Миасского городского округа о начале общественных обсуждений по обсуждению следующих проектов Решений Собрания депутатов Миасского городского округа:

1) О внесении изменений в Решение Собрания депутатов Миасского городского округа от 25.11.2011 г. №2 «Об утверждении Генерального плана Миасского городского округа и о корректировке черты населенного пункта «г. Миасс» в части изменения функционального назначения территории, расположенной в Челябинской области, г. Миассе в Центральном планировочном районе, в районе пересечения ул. Гвардейская и ул. 8 Июля, кадастровый номер земельного участка 74:34:1002074:22;

2) О внесении изменений в Решение Собрания депутатов Миасского городского округа от 25.11.2011 г. №1 «Об утверждении Правил землепользования и застройки Миасского городского округа» в части изменения функционального назначения территории, расположенной в Челябинской области, г. Миассе в Центральном планировочном районе, в районе пересечения ул. Гвардейская и ул. 8 Июля, кадастровый номер земельного участка 74:34:1002074:22 (далее – Проекты).

2. Информация о сайте, на котором будут размещены Проекты: проекты размещаются на официальном сайте Администрации Миасского городского округа: [www.g-miass.ru/Постановления и Распоряжения](http://www.g-miass.ru/Постановления%20и%20Распоряжения) в срок, установленный п.п.1 п. 25 Положения «Об общественных обсуждениях, публичных слушаниях по проектам генеральных планов, проектам правил землепользования и застройки, проектам планировки территории, проектам межевания территории, проектам правил благоустройства территорий, проектам решений о предоставлении разрешения на условно разрешенный вид использования земельного участка или объекта капитального строительства, проектам решений о предоставлении разрешения на отклонение от предельных параметров разрешенного строительства, реконструкции объектов капитального строительства», утвержденного решением Собрания депутатов Миасского городского округа от 03.08.2018 № 7* (далее – Положение).

3. Информация о порядке и сроках проведения общественных обсуждений:

- общественные обсуждения проводятся в порядке, установленном Положением;

- срок проведения общественных обсуждений устанавливается со дня опубликования Оповещения по 23.03.2022г. (срок опубликования заключения о результатах общественных обсуждений).

4. Информация о месте, дате открытия экспозиций Проектов, о сроках проведения экспозиции о днях и часах, в которое возможно посещение указанной экспозиции: экспозиция проводится г. Миасс, пр. Автозаводцев, 55 (каб.105), вторник-четверг с 16:00 до 17:00, в сроки со дня опубликования настоящего Оповещения по 21.03.2022г.

5. Информация о порядке консультирования посетителей экспозиции о Проектах: порядок консультирования посетителей экспозиции осуществляется в соответствии с п.52 Положения.

6. Контактные данные представителя структурного подразделения Администрации Миасского городского округа, к компетенции которого относится решение вопросов, являющихся предметом общественных обсуждений: начальник Управления земельных отношений и градостроительства Клыкова Олеся Витальевна, тел.: (3513) 264270

7. Информация о порядке, сроке и форме внесения участниками общественных обсуждений предложений и замечаний, касающихся указанным проектам решений: порядок внесения предложений и замечаний установлен в соответствии с ч.12 Положения. Срок внесения предложений и замечаний участниками общественных обсуждений устанавливается со дня опубликования Оповещения по 21.03.2022г. Предложения и замечания участников общественных обсуждений вносятся по форме, установленной приложением № 2 к Положению.

8. Настоящее оповещение разместить на официальном сайте Администрации Миасского городского округа в информационно-телекоммуникационной сети "Интернет" (www.g-miass.ru), в средствах массовой информации, а также на информационном стенде, расположенном по адресу: г.Миасс, пр.Автозаводцев, 55, здание Администрации Миасского городского округа.

* - Решение Собрания депутатов Миасского городского округа от 03.08.2018 г. № 7 «Об утверждении Положения «Об общественных обсуждениях, публичных слушаниях по проектам генеральных планов, проектам правил землепользования и застройки, проектам планировки территории, проектам межевания территории, проектам правил благоустройства территорий, проектам решений о предоставлении разрешения на условно разрешенный вид использования земельного участка или объекта капитального строительства, проектам решений о предоставлении разрешения на отклонение от предельных параметров разрешенного строительства, реконструкции объектов капитального строительства» опубликовано на сайте [http://www.duma-miass.ru/официально/документы/официальный вестник Собрания депутатов](http://www.duma-miass.ru/официально/документы/официальный_вестник_Собрания_депутатов).

ПРОЕКТ



**СОБРАНИЕ ДЕПУТАТОВ МИАССКОГО ГОРОДСКОГО ОКРУГА
ЧЕЛЯБИНСКАЯ ОБЛАСТЬ
ПЯТИДЕСЯТАЯ СЕССИЯ СОБРАНИЯ ДЕПУТАТОВ МИАССКОГО ГОРОДСКОГО
ОКРУГА ПЯТОГО СОЗЫВА**

РЕШЕНИЕ № _____

от _____ 2020 г.

О внесении изменений в Решение Собрании депутатов Миасского городского округа от 25.11.2011 г. №2 «Об утверждении Генерального плана Миасского городского округа и о корректировке черты населенного пункта «г. Миасс» в части изменения функционального назначения территории, расположенной в Челябинской области, г. Миассе, в Центральном планировочном районе, в районе пересечения ул. Гвардейская и ул. 8 Июля кадастровый номер земельного участка 74:34:1002074:22

Рассмотрев предложение Главы Миасского городского округа Г.М. Тонких о внесении изменений в Решение Собрании депутатов Миасского городского округа от 25.11.2011 г. №2 «Об утверждении Генерального плана Миасского городского округа и о корректировке черты населенного пункта «г. Миасс» в части изменения функционального назначения территории, расположенной в Челябинской области, г. Миассе, в Центральном планировочном районе, в районе пересечения ул. Гвардейская и ул. 8 Июля кадастровый номер земельного участка 74:34:1002074:22, учитывая результаты общественных обсуждений по настоящему проекту решения Собрании депутатов Миасского городского округа, рекомендации постоянной комиссии по вопросам городского хозяйства, в соответствии с Градостроительным кодексом Российской Федерации, руководствуясь Федеральным законом от 06.10.2003 г. №131-ФЗ «Об общих принципах организации местного самоуправления в Российской Федерации» и Уставом Миасского городского округа, Собрание депутатов Миасского городского округа РЕШАЕТ:

1. Внести изменения в Решение Собрании депутатов Миасского городского округа от 25.11.2011 г. №2 «Об утверждении Генерального плана Миасского городского округа и о корректировке черты населенного пункта «г. Миасс» в части изменения функционального назначения территории, расположенной в Челябинской области, г. Миассе, в Центральном планировочном районе, в районе пересечения ул. Гвардейская и ул. 8 Июля кадастровый номер земельного участка 74:34:1002074:22, согласно приложениям 1,2,3,4,5,6,7,8 к настоящему Решению.

2. Настоящее Решение опубликовать в установленном порядке.

3. Контроль исполнения настоящего Решения возложить на постоянную комиссию по вопросам городского хозяйства.

Председатель Собрании депутатов
Миасского городского округа
Глава
Миасского городского округа

Д. Г. Проскурин

Г.М. Тонких



ПРОЕКТ

СОБРАНИЕ ДЕПУТАТОВ МИАССКОГО ГОРОДСКОГО ОКРУГА
ЧЕЛЯБИНСКАЯ ОБЛАСТЬ
ПЯТИДЕСЯТАЯ СЕССИЯ СОБРАНИЯ ДЕПУТАТОВ МИАССКОГО ГОРОДСКОГО
ОКРУГА ПЯТОГО СОЗЫВА

РЕШЕНИЕ № _____

от _____ 2020 г.

О внесении изменений в Решение Собрании депутатов Миасского городского округа от 25.11.2011 г. №1 «Об утверждении Правил землепользования и застройки Миасского городского округа» в части изменения функционального назначения территории, расположенной в Челябинской области, г. Миассе, в Центральном планировочном районе, в районе пересечения ул. Гвардейская и ул. 8 Июля кадастровый номер земельного участка 74:34:1002074:22

Рассмотрев предложение Главы Миасского городского округа Г.М. Тонких о внесении изменений в Решение Собрании депутатов Миасского городского округа от 25.11.2011 г. №1 «Об утверждении Правил землепользования и застройки Миасского городского округа» в части изменения функционального назначения территории, расположенной в Челябинской области, г. Миассе, в Центральном планировочном районе, в районе пересечения ул. Гвардейская и ул. 8 Июля кадастровый номер земельного участка 74:34:1002074:22, учитывая рекомендации постоянной комиссии по вопросам городского хозяйства, заключение комиссии по подготовке проектов Правил землепользования и застройки Миасского городского округа, результаты публичных слушаний по настоящему проекту решения Собрании депутатов Миасского городского округа, рекомендации постоянной комиссии по вопросам городского хозяйства, заключение Правового управления Администрации Миасского городского округа, в соответствии с Градостроительным кодексом Российской Федерации, руководствуясь Федеральным законом от 06.10.2003 г. №131-ФЗ «Об общих принципах организации местного самоуправления в Российской Федерации» и Уставом Миасского городского округа, Собрание депутатов Миасского городского округа

РЕШАЕТ:

1. Внести изменения в Решение Собрании депутатов Миасского городского округа от 25.11.2011 г. №1 «Об утверждении Правил землепользования и застройки Миасского городского округа» в части изменения функционального назначения территории, расположенной в Челябинской области, г. Миассе, в Центральном планировочном районе, в районе пересечения ул. Гвардейская и ул. 8 Июля кадастровый номер земельного участка 74:34:1002074:22, согласно приложениям 1,2,3 к настоящему Решению.

2. Настоящее Решение опубликовать в установленном порядке.

3. Контроль исполнения настоящего Решения возложить на постоянную комиссию по вопросам городского хозяйства.

Председатель Собрании депутатов
Миасского городского округа

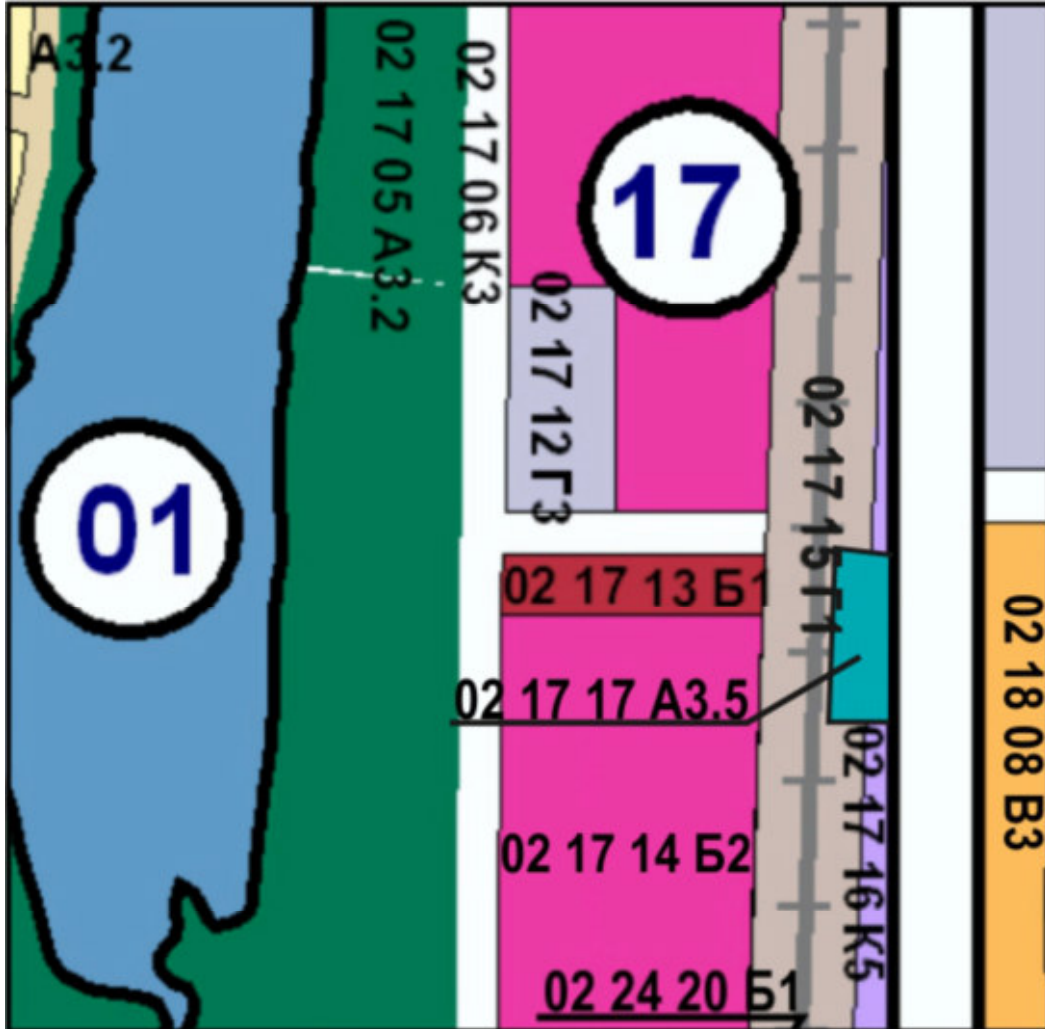
Д.Г. Проскурин

Описание изменений в Карту градостроительного зонирования территории г. Миасс и Схему границ зон с особыми условиями использования территории г. Миасс Правил землепользования и застройки Миасского городского округа в отношении земельного участка с кадастровым номером 74:34:1002074:22, расположенного в Центральном планировочном районе г. Миасса, в районе пересечения ул. Гвардейская и ул. 8 Июля

Граница внесения изменений	Градостроительный индекс территориальной зоны до изменений	Характер вносимых изменений	Градостроительный индекс территориальной зоны после изменений
участок с кадастровым номером 74:34:1002074:22, расположенный в Центральном планировочном районе г. Миасса, в районе пересечения ул. Гвардейская и ул. 8 Июля	-	формирование новой территориальной зоны	02 17 17 А3.5
	02 17 15 Г1	изменение границ территориальной зоны	02 17 15 Г1
	01 17 16 К5	изменение границ территориальной зоны	01 17 16 К5

Правилами землепользования и застройки Миасского городского округа определены следующие виды территориальных зон: А3.5 - объекты физкультуры и спорта; Г1 – промышленные; К5 - магистральный газопровод с охранной зоной (с ГРС).

Карта градостроительного зонирования территории г. Миасс Правил землепользования и застройки Миасского городского округа (фрагмент) с учётом изменений видов и границ территориальных зон в отношении земельного участка с кадастровым номером 74:34:1002074:22, расположенного в Центральном планировочном районе г. Миасса, в районе пересечения ул. Гвардейская и ул. 8 Июля



СТРУКТУРА НОМЕРА ТЕРРИТОРИАЛЬНОЙ ЗОНЫ:
 01 01 01 B1.1
 | | | |
 | Вид территориальной зоны
 | № территориальной зоны
 | № градостроительной зоны (по схеме функционального зонирования)
 | № планировочного района (по генеральному плану)

ВИДЫ ТЕРРИТОРИАЛЬНЫХ ЗОН:

А. ОСОБО ОХРАНЯЕМЫЕ ТЕРРИТОРИИ И ОБЪЕКТЫ

А3 - РЕКРЕАЦИОННЫЕ:



А3.5 - ОБЪЕКТЫ ФИЗКУЛЬТУРЫ И СПОРТА

Г. ПРОИЗВОДСТВЕННЫЕ



Г1 - ПРОМЫШЛЕННЫЕ

К. ИНЖЕНЕРНО-ТРАНСПОРТНОЙ ИНФРАСТРУКТУРЫ



К5 - МАГИСТРАЛЬНЫЙ ГАЗОПРОВОД С ОХРАННОЙ ЗОНОЙ (С ГРС)

Приложение 3
 к Решению Собрания депутатов
 Миасского городского округа

Схема границ зон с особыми условиями использования территории г. Миасс
 Правил землепользования и застройки Миасского городского округа (фрагмент) с учётом
 изменений видов и границ территориальных зон в отношении земельного участка с кадастровым
 номером 74:34:1002074:22, расположенного в Центральном планировочном районе г. Миасса, в
 районе пересечения ул. Гвардейская и ул. 8 Июля



- ОСОБО ОХРАНЯЕМЫЕ ТЕРРИТОРИИ И ОБЪЕКТЫ**
- РЕКРЕАЦИОННЫЕ:**
- ОБЪЕКТЫ ФИЗКУЛЬТУРЫ И СПОРТА
- ПРОИЗВОДСТВЕННЫЕ**
- ПРОМЫШЛЕННЫЕ
- ИНЖЕНЕРНО-ТРАНСПОРТНОЙ ИНФРАСТРУКТУРЫ**
- МАГИСТРАЛЬНЫЙ ГАЗОПРОВОД С ОХРАННОЙ ЗОНОЙ (С ГРС)
- ГРАНИЦЫ И ТЕРРИТОРИИ СПЕЦИАЛЬНЫХ ЗОН**
- ПРИБРЕЖНАЯ ЗАЩИТНАЯ ПОЛОСА
 - ВОДООХРАННАЯ
 - МАГИСТРАЛЬНЫЙ ГАЗОПРОВОД С ОХРАННОЙ ЗОНОЙ (С ГРС)

Приложение 1
к Решению собрания депутатов
Миасского городского округа
от _____ № _____

Описание изменений в Генеральный план Миасского городского округа в отношении земельного участка с кадастровым номером 74:34:1002074:22, расположенного в Центральном планировочном районе г. Миасса, в районе пересечения ул. Гвардейская и ул. 8 Июля

В отношении земельного участка с кадастровым номером 74:34:1002074:22, расположенного в Центральном планировочном районе г. Миасса, в районе пересечения ул. Гвардейская и ул. 8 Июля в картах Генерального плана Миасского городского округа:



- Планировочная структура г. Миасса
- Схема транспортной инфраструктуры г. Миасс
- Схема инженерной инфраструктуры г. Миасс
- Схема инженерной подготовки территории г. Миасс
- Схема функционального зонирования территории г. Миасс
- Схема границ зон с особыми условиями использования территории г. Миасс
- Территории, подверженные риску возникновения ЧС природного и техногенного характера г. Миасс
 - изменены типы функционального назначения с «промышленные» и «магистральный газопровод с охранной зоной, ГРС» на «объекты физкультуры и спорта».

Приложение 2
к Решению собрания депутатов
Миасского городского округа
от _____ № _____

Планировочная структура г. Миасса Генерального плана Миасского городского округа (фрагмент) с учётом изменения типов функционального назначения территории в отношении земельного участка с кадастровым номером 74:34:1002074:22, расположенного в Центральном планировочном районе г. Миасса, в районе пересечения ул. Гвардейская и ул. 8 Июля



ТЕРРИТОРИИ:

-  ПАРКИ, СКВЕРЫ, БУЛЬВАРЫ
-  ПРОМЫШЛЕННЫЕ





ТРАНСПОРТНАЯ ИНФРАСТРУКТУРА:

-  УЛИЦЫ И ДОРОГИ РАЙОННОГО ЗНАЧЕНИЯ

Приложение 3
к Решению Собрания депутатов
Миасского городского округа
от _____ № _____

Схема транспортной инфраструктуры г. Миасс Генерального плана Миасского городского округа (фрагмент) с учётом изменения типов функционального назначения территории в отношении земельного участка с кадастровым номером 74:34:1002074:22, расположенного в Центральном планировочном районе г. Миасса, в районе пересечения ул. Гвардейская и ул. 8 Июля




-  - ПРОИЗВОДСТВЕННАЯ ТЕРРИТОРИЯ
-  - ЗЕЛЕННЫЕ НАСАЖДЕНИЯ ОБЩЕГО ПОЛЬЗОВАНИЯ
- МАГИСТРАЛЬНЫЕ УЛИЦЫ:**
-  - РАЙОННОГО ЗНАЧЕНИЯ
- ПУТИ ДВИЖЕНИЯ:**
-  - АВТОБУСА И МАЛОГАБАРИТНОГО АВТОБУСА

Приложение 4
к Решению Собрании депутатов
Миасского городского округа
от _____ № _____

Схема инженерной инфраструктуры г. Миасс Генерального плана Миасского городского округа (фрагмент) с учётом изменения типов функционального назначения территории в отношении земельного участка с кадастровым номером 74:34:1002074:22, расположенного в Центральном планировочном районе г. Миасса, в районе пересечения ул. Гвардейская и ул. 8 Июля



ТЕРРИТОРИИ:

 ПРОИЗВОДСТВЕННАЯ

ИНЖЕНЕРНОЕ ОБОРУДОВАНИЕ:

СУЩЕСТВ.



САМОТЕЧНЫЙ КАНАЛИЗАЦИОННЫЙ КОЛЛЕКТОР



ТЕПЛОТРАССА



ГАЗОПРОВОД ВЫСОКОГО ДАВЛЕНИЯ

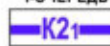




ВОДОВОД

Схема инженерной подготовки территории г. Миасс Генерального плана Миасского городского округа (фрагмент) с учётом изменения типов функционального назначения территории в отношении земельного участка с кадастровым номером 74:34:1002074:22, расположенного в Центральном планировочном районе г. Миасса, в районе пересечения ул. Гвардейская и ул. 8 Июля



ЖИЛАЯ ЗАСТРОЙКА:

-  I-ОЧЕРЕДЬ
КОЛЛЕКТОР ДОЖДЕВОЙ КАНАЛИЗАЦИИ
-  ГРАНИЦЫ БАССЕЙНОВ СТОКА
-  ПРОДОЛЬНЫЙ УКЛОН В %
РАССТОЯНИЕ В МЕТРАХ

Приложение 6
к Решению Собрании депутатов
Миасского городского округа
от _____ № _____

Схема функционального зонирования территории г. Миасс Генерального плана Миасского городского округа (фрагмент) с учётом изменения типов функционального назначения территории в отношении земельного участка с кадастровым номером 74:34:1002074:22, расположенного в Центральном планировочном районе г. Миасса, в районе пересечения ул. Гвардейская и ул. 8 Июля



ТИПЫ ФУНКЦИОНАЛЬНОГО НАЗНАЧЕНИЯ ТЕРРИТОРИЙ:

ОСОБО ОХРАНЯЕМЫЕ ТЕРРИТОРИИ И ОБЪЕКТЫ

РЕКРЕАЦИОННЫЕ:



ОБЪЕКТЫ ФИЗКУЛЬТУРЫ И СПОРТА

ПРОИЗВОДСТВЕННЫЕ



ПРОМЫШЛЕННЫЕ









ИНЖЕНЕРНО-ТРАНСПОРТНОЙ ИНФРАСТРУКТУРЫ



МАГИСТРАЛЬНЫЙ ГАЗОПРОВОД С ОХРАННОЙ ЗОНОЙ (С ГРС)

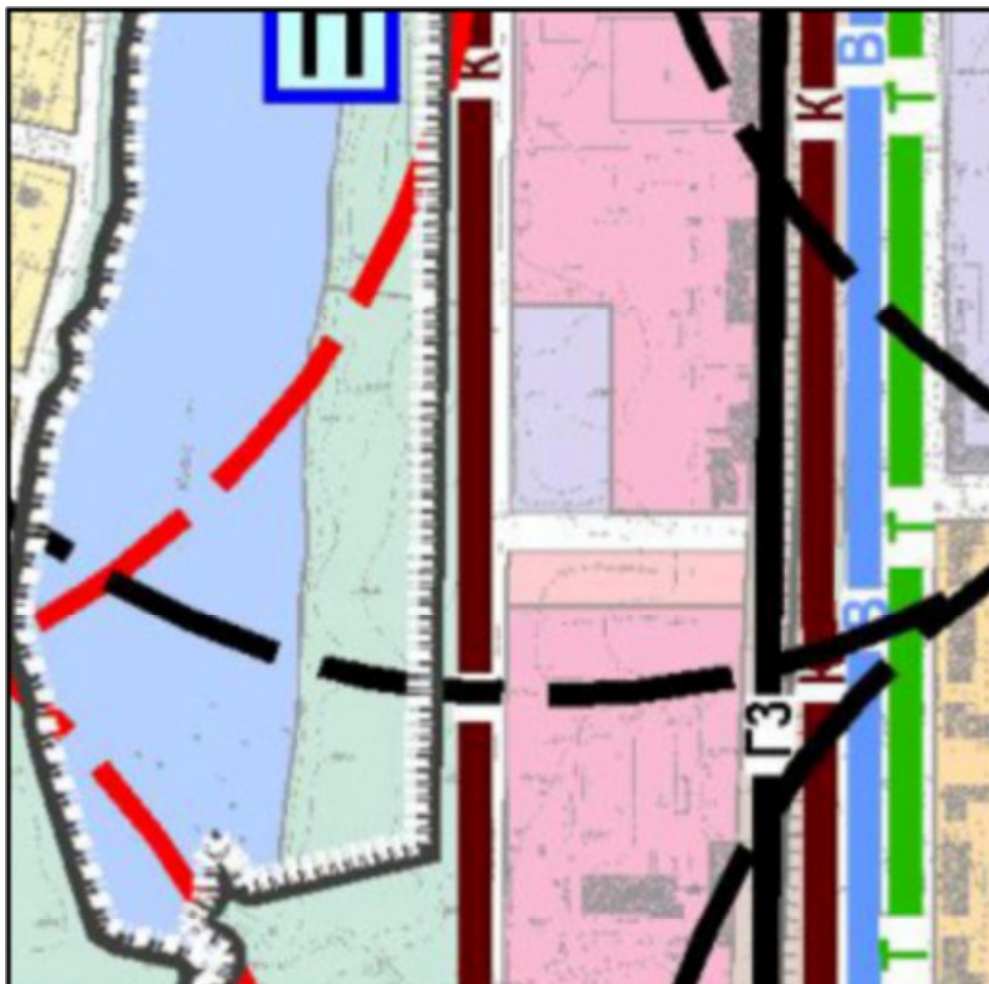
Схема границ зон с особыми условиями использования территории г. Миасс Генерального плана Миасского городского округа (фрагмент) с учётом изменения типов функционального назначения территории в отношении земельного участка с кадастровым номером 74:34:1002074:22, расположенного в Центральном планировочном районе г. Миасса, в районе пересечения ул. Гвардейская и ул. 8 Июля



- ОСОБО ОХРАНЯЕМЫЕ ТЕРРИТОРИИ И ОБЪЕКТЫ**
- РЕКРЕАЦИОННЫЕ:**
-  **ОБЪЕКТЫ ФИЗКУЛЬТУРЫ И СПОРТА**
 -  **ПРОИЗВОДСТВЕННЫЕ**
 -  **ПРОМЫШЛЕННЫЕ**
 -  **ИНЖЕНЕРНО-ТРАНСПОРТНОЙ ИНФРАСТРУКТУРЫ**
 -  **МАГИСТРАЛЬНЫЙ ГАЗОПРОВОД С ОХРАННОЙ ЗОНОЙ (С ГРС)**
- ГРАНИЦЫ И ТЕРРИТОРИИ СПЕЦИАЛЬНЫХ ЗОН**
-  **ПРИБРЕЖНАЯ ЗАЩИТНАЯ ПОЛОСА**
 -  **ВОДООХРАННАЯ**
 -  **МАГИСТРАЛЬНЫЙ ГАЗОПРОВОД С ОХРАННОЙ ЗОНОЙ (С ГРС)**


Приложение 8
к Решению Собрания депутатов
Миасского городского округа
от _____ № _____

Территории, подверженные риску возникновения ЧС природного и техногенного характера –
фрагмент Генерального плана Миасского городского округа с учётом изменения типов
функционального назначения территории в отношении земельного участка с кадастровым
номером 74:34:1002074:22, расположенного в Центральном планировочном районе г. Миасса, в
районе пересечения ул. Гвардейская и ул. 8 Июля



**ТЕРРИТОРИИ, ПОДВЕРЖЕННЫЕ РИСКУ ВОЗНИКНОВЕНИЯ ЧС
ТЕХНОГЕННОГО ХАРАКТЕРА**

ТЕРРИТОРИИ


 ПРОИЗВОДСТВЕННАЯ

ИНЖЕНЕРНОЕ ОБОРУДОВАНИЕ:

СУЩЕСТВ.

 САМОТЕЧНЫЙ КАНАЛИЗАЦИОННЫЙ КОЛЛЕКТОР

 ТЕПЛОТРАССА

 ГАЗОПРОВОД ВЫСОКОГО ДАВЛЕНИЯ

 ВОДОВОД

 РАДИУС ДЕЙСТВИЯ ЭЛЕКТРОСИРЕНА