



СОБРАНИЕ ДЕПУТАТОВ МИАССКОГО ГОРОДСКОГО ОКРУГА
ЧЕЛЯБИНСКАЯ ОБЛАСТЬ
ДВАДЦАТЬ ВТОРАЯ СЕССИЯ СОБРАНИЯ ДЕПУТАТОВ МИАССКОГО
ГОРОДСКОГО ОКРУГА ШЕСТОГО СОЗЫВА

РЕШЕНИЕ №21

от 25.03.2022 г.

О внесении изменений в Решение Собрании депутатов Миасского городского округа от 25.11.2011 г. №1 «Об утверждении Правил землепользования и застройки Миасского городского округа» в части изменения функционального назначения территории, многоконтурного земельного участка с кадастровым номером 74:34:0000000:8364, расположенного в Миасском городском округе, северо – западнее озера Песчаное

Рассмотрев предложение Главы Миасского городского округа Г.М. Тонких о внесении изменений в Решение Собрании депутатов Миасского городского округа от 25.11.2011 г. №1 «Об утверждении Правил землепользования и застройки Миасского городского округа» в части изменения функционального назначения многоконтурного земельного участка с кадастровым номером 74:34:0000000:8364, расположенного в Миасском городском округе, северо – западнее озера Песчаное, учитывая рекомендации постоянной комиссии по вопросам городского хозяйства, заключение комиссии по подготовке проектов Правил землепользования и застройки Миасского городского округа, результаты общественных обсуждений по настоящему проекту решения Собрании депутатов Миасского городского округа, в соответствии с Градостроительным кодексом Российской Федерации, руководствуясь Федеральным законом от 06.10.2003 г. №131-ФЗ «Об общих принципах организации местного самоуправления в Российской Федерации» и Уставом Миасского городского округа, Собрание депутатов Миасского городского округа РЕШАЕТ:

1. Внести изменения в Решение Собрании депутатов Миасского городского округа от 25.11.2011 г. №1 «Об утверждении Правил землепользования и застройки Миасского городского округа» в части изменения функционального назначения многоконтурного земельного участка с кадастровым номером 74:34:0000000:8364, расположенного в Миасском городском округе, северо – западнее озера Песчаное, согласно приложениям 1,2,3 к настоящему Решению.

2. Настоящее Решение опубликовать в установленном порядке.

3. Контроль исполнения настоящего Решения возложить на постоянную комиссию по вопросам городского хозяйства.

Председатель Собрании депутатов
Миасского городского округа

Глава
Миасского городского округа

Д.Г. Проскурин

Г.М. Тонких



ПРИЛОЖЕНИЕ 1
к Решению Собрания депутатов
Миасского городского округа
от 25.03.2022 г. №21

Описание изменений в Карту градостроительного зонирования территорий освоения МГО и Схему границ зон с особыми условиями использования территорий освоения МГО Правил землепользования и застройки Миасского городского округа

Граница внесения изменений	Градостроительный индекс территориальной зоны до изменений	Характер вносимых изменений	Градостроительный индекс территориальной зоны после изменений
Территория, расположенная в Челябинской области, Миасском городском округе, северо-западнее озера Песчаное, на земельном участке с кадастровым номером 74:34:0000000:8364	Не установлена (территория сельскохозяйственного использования)	- образование территориальной зоны	<u>09 17 E2</u>
	Не установлена (леса)	- образование территориальной зоны	<u>09 17 E2</u>
	Не установлена (магистральные газопроводы с охранной зоной)	- образование территориальной зоны	<u>09 17 E2</u>

В соответствии с Правилами землепользования и застройки территории Миасского городского округа определены следующие виды территориальных зон:

- **E2 – объекты размещения отходов потребления.**

Примечание:

На «Карте градостроительного зонирования территории освоения МГО» приняты следующие обозначения:

01 01 E2

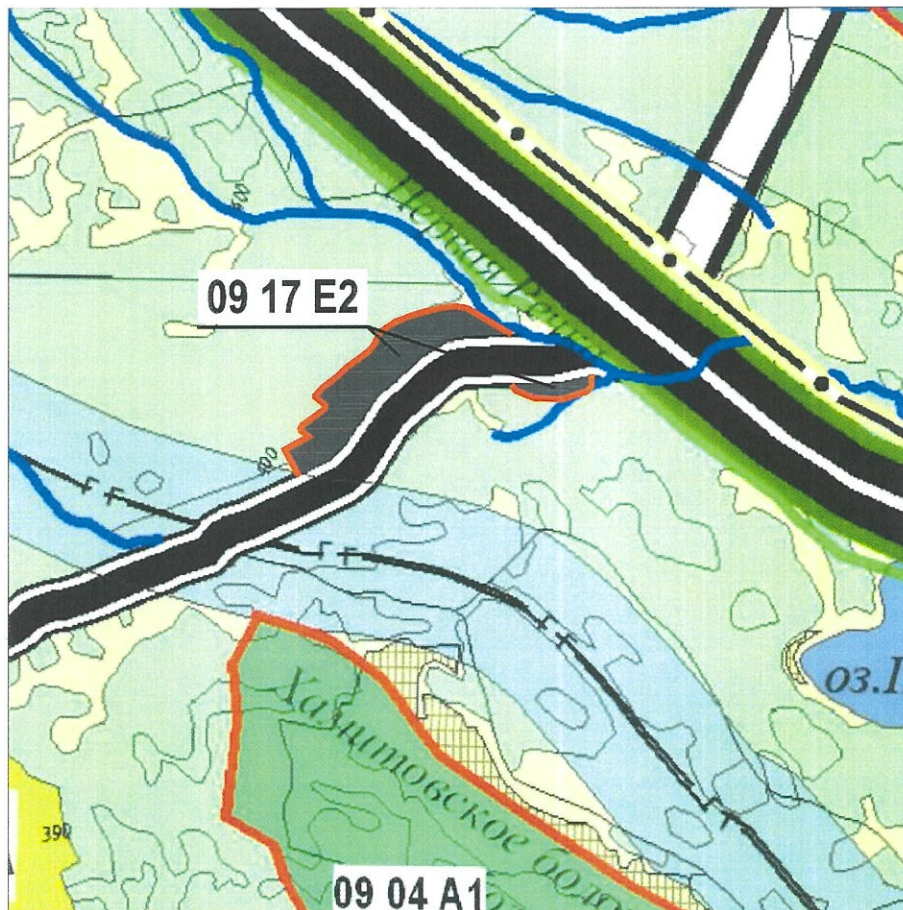
\ вид территориальной зоны

\ № территориальной зоны

\ № территориального округа (по Генеральному плану МГО)

ПРИЛОЖЕНИЕ 2
к Решению Собрания депутатов
Миасского городского округа
от 25.03.2022 г. №21


Карта градостроительного зонирования территорий освоения МГО Правил землепользования и застройки Миасского городского округа (фрагмент) с учётом изменений видов и границ территориальных зон (частей) в отношении территории, расположенной в Челябинской области, Миасском городском округе, северо-западнее озера Песчаное, на земельном участке с кадастровым номером 74:34:0000000:8364







УСЛОВНЫЕ ОБОЗНАЧЕНИЯ:

ВИДЫ ТЕРРИТОРИАЛЬНЫХ ЗОН:

БЕЗ НОМЕРА:

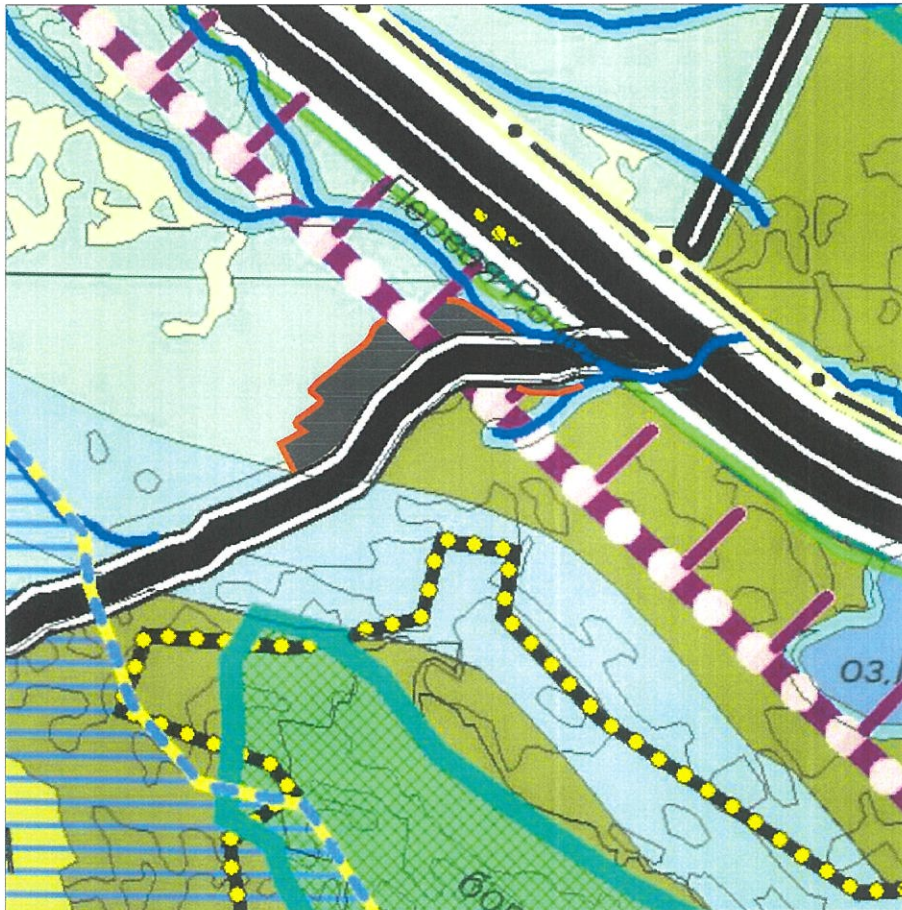
-  СЕЛЬСКОХОЗЯЙСТВЕННОГО ИСПОЛЬЗОВАНИЯ
-  ЛЕСА
-  МАГИСТРАЛЬНЫЕ ГАЗОПРОВОДЫ С ОХРАННОЙ ЗОНОЙ
-  ВОЛС

-  **А. ОСОБО ОХРАНЯЕМЫЕ ТЕРРИТОРИИ И ОБЪЕКТЫ**
-  А1 - ОСОБО ОХРАНЯЕМЫЕ ПРИРОДНЫЕ ТЕРРИТОРИИ
-  **Е. СПЕЦИАЛЬНОГО НАЗНАЧЕНИЯ**
-  Е2 - ОБЪЕКТЫ РАЗМЕЩЕНИЯ ОТХОДОВ ПОТРЕБЛЕНИЯ

09 17 E2 ИНДЕКС ТЕРРИТОРИАЛЬНОЙ ЗОНЫ

ПРИЛОЖЕНИЕ 3
к Решению собрания депутатов
Миасского городского округа
от 25.03.2022 г. №21






Схема границ зон с особыми условиями использования территорий освоения МГО
Правил землепользования и застройки Миасского городского округа (фрагмент) с учётом
изменений видов и границ территориальных зон (частей) в отношении территории,
расположенной в Челябинской области, Миасском городском округе, северо-западнее озера
Песчаное, на земельном участке с кадастровым номером 74:34:0000000:8364



УСЛОВНЫЕ ОБОЗНАЧЕНИЯ:

ВИДЫ ТЕРРИТОРИАЛЬНЫХ ЗОН:




БЕЗ НОМЕРА:

-  СЕЛЬСКОХОЗЯЙСТВЕННОГО ИСПОЛЬЗОВАНИЯ
-  ЛЕСА
-  ЗЕМЛИ РЕКРЕАЦИОННОГО НАЗНАЧЕНИЯ
-  МАГИСТРАЛЬНЫЕ ГАЗОПРОВОДЫ С ОХРАННОЙ ЗОНОЙ
-  ВОЛС

Е. СПЕЦИАЛЬНОГО НАЗНАЧЕНИЯ

-  Е2 - ОБЪЕКТЫ РАЗМЕЩЕНИЯ ОТХОДОВ ПОТРЕБЛЕНИЯ

ГРАНИЦЫ СПЕЦИАЛЬНЫХ ЗОН:

-  Зоны возможного сильного радиационного заражения
-  Границы метеорождений полезных ископаемых
-  Водоохранные зоны