



СОБРАНИЕ ДЕПУТАТОВ МИАССКОГО ГОРОДСКОГО ОКРУГА  
ЧЕЛЯБИНСКАЯ ОБЛАСТЬ  
ДВАДЦАТЬ ВТОРАЯ СЕССИЯ СОБРАНИЯ ДЕПУТАТОВ МИАССКОГО  
ГОРОДСКОГО ОКРУГА ШЕСТОГО СОЗЫВА

РЕШЕНИЕ №20

от 25.03.2022 г.

О внесении изменений в Решение Собрании депутатов Миасского городского округа от 25.11.2011 г. №2 «Об утверждении Генерального плана Миасского городского округа и о корректировке черты населенного пункта «г. Миасс» в части изменения функционального назначения многоконтурного земельного участка с кадастровым номером 74:34:0000000:8364, расположенного в Миасском городском округе, северо – западнее озера Песчаное

Рассмотрев предложение Главы Миасского городского округа Г.М. Тонких о внесении изменений в Решение Собрании депутатов Миасского городского округа от 25.11.2011 г. №2 «Об утверждении Генерального плана Миасского городского округа и о корректировке черты населенного пункта «г. Миасс» в части изменения функционального назначения многоконтурного земельного участка с кадастровым номером 74:34:0000000:8364, расположенного в Миасском городском округе, северо – западнее озера Песчаное, учитывая рекомендации постоянной комиссии по вопросам городского хозяйства, результаты общественных обсуждений по настоящему проекту решения Собрании депутатов Миасского городского округа, в соответствии с Градостроительным кодексом Российской Федерации, руководствуясь Федеральным законом от 06.10.2003 г. №131-ФЗ «Об общих принципах организации местного самоуправления в Российской Федерации» и Уставом Миасского городского округа, Собрание депутатов Миасского городского округа РЕШАЕТ:

1. Внести изменения в Решение Собрании депутатов Миасского городского округа от 25.11.2011 г. №2 «Об утверждении Генерального плана Миасского городского округа и о корректировке черты населенного пункта «г. Миасс» в части изменения функционального назначения многоконтурного земельного участка с кадастровым номером 74:34:0000000:8364, расположенного в Миасском городском округе, северо – западнее озера Песчаное, согласно приложениям 1,2,3,4,5,6,7 к настоящему Решению.

2. Настоящее Решение опубликовать в установленном порядке.

3. Контроль исполнения настоящего Решения возложить на постоянную комиссию по вопросам городского хозяйства.

Председатель Собрании депутатов  
Миасского городского округа

Глава  
Миасского городского округа



Д.Г. Проскурин

Г.М. Тонких

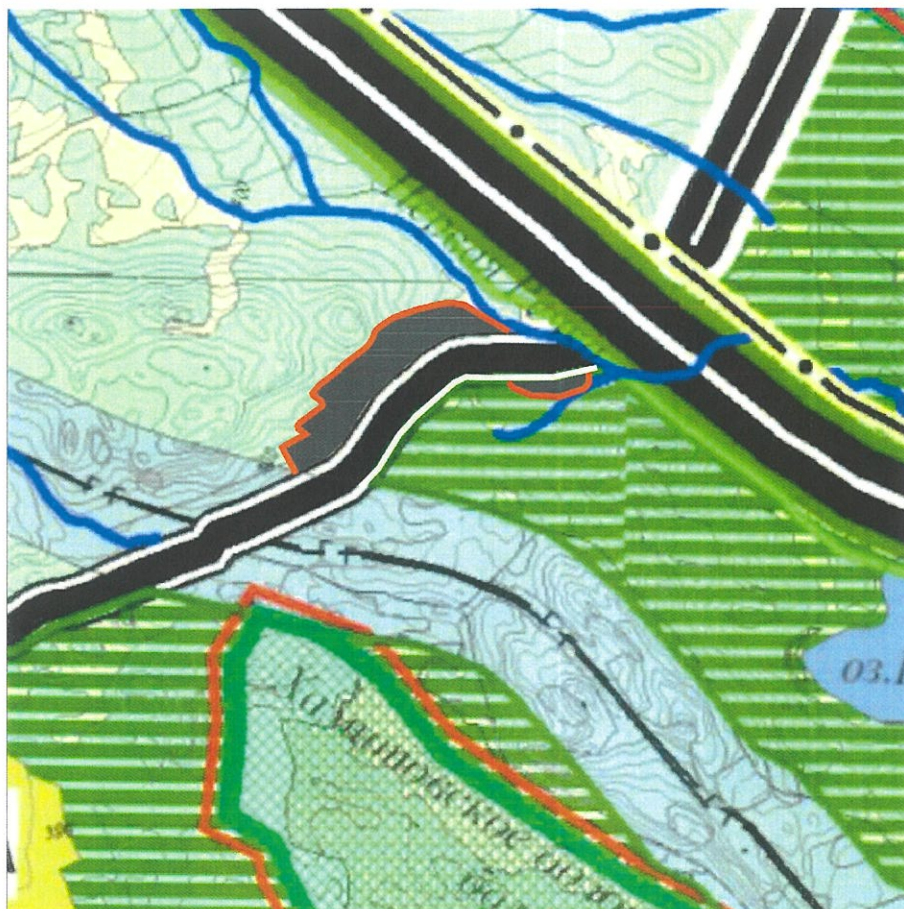
ПРИЛОЖЕНИЕ 1  
к Решению Собрания депутатов  
Миасского городского округа  
от 25.03.2022 г. №20

Описание изменений в Генеральный план Миасского городского округа

Граница внесения изменений	Характер вносимых изменений
Территория, расположенная в Челябинской области, Миасском городском округе, северо-западнее озера Песчаное, на земельном участке с кадастровым номером 74:34:0000000:8364.	В отношении территории, расположенной в Челябинской области, Миасском городском округе, северо-западнее озера Песчаное, на земельном участке с кадастровым номером 74:34:0000000:8364, изменен тип функционального назначения с «сельскохозяйственного использования», «леса» и «магистральные газопроводы с охранной зоной» на «объекты размещения отходов потребления» в следующих картах Генерального плана МГО: <ul style="list-style-type: none"><li>- Проектный план МГО</li><li>- Схема транспортной инфраструктуры МГО</li><li>- Схема инженерной инфраструктуры МГО</li><li>- Схема функционального зонирования территории освоения МГО</li><li>- Схема границ зон с особыми условиями использования территории МГО</li><li>- Территории, подверженные риску возникновения ЧС природного и техногенного характера МГО</li></ul>







ПРИЛОЖЕНИЕ 2  
к Решению Собрания депутатов  
Миасского городского округа  
от 25.03.2022 г. №20

Проектный план МГО Генерального плана Миасского городского округа (фрагмент) с учётом изменения типов функционального назначения территории, расположенной в Челябинской области, Миасском городском округе, северо-западнее озера Песчаное, на земельном участке с кадастровым номером 74:34:0000000:8364



**УСЛОВНЫЕ ОБОЗНАЧЕНИЯ:**

**ТЕРРИТОРИИ:**

	СЕЛЬСКОХОЗЯЙСТВЕННОГО ИСПОЛЬЗОВАНИЯ
	ЛЕСА
	ОБЪЕКТЫ РАЗМЕЩЕНИЯ ОТХОДОВ ПОТРЕБЛЕНИЯ (проект.)
	ЗЕМЛИ РЕКРЕАЦИОННОГО НАЗНАЧЕНИЯ
	МАГИСТРАЛЬНЫЕ ГАЗОПРОВОДЫ С ОХРАННОЙ ЗОНОЙ
	ВОЛС

**АВТОДОРОГИ:**




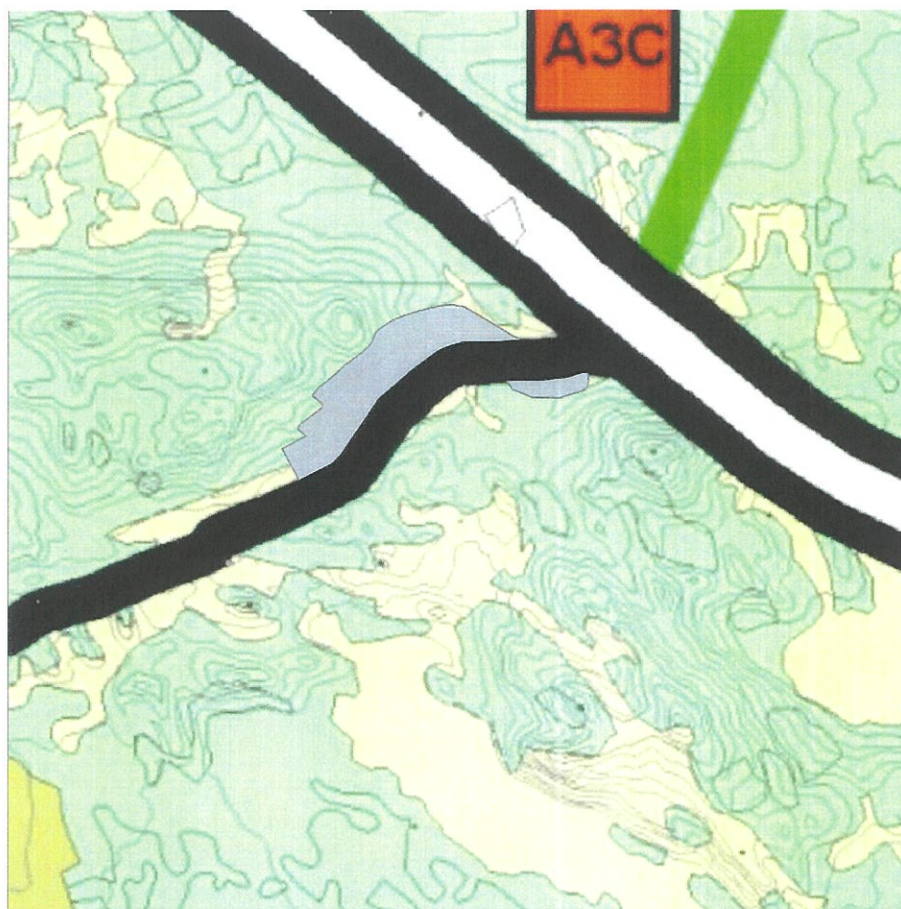
	Автомобильная дорога федерального значения (М5) с придорожной полосой и защитной зоной
	Основные территориальные дороги
	Прочие территориальные автодороги






Схема транспортной инфраструктуры МГО Генерального плана Миасского городского округа (фрагмент) с учётом изменения типов функционального назначения территории, расположенной в Челябинской области, Миасском городском округе, северо-западнее озера Песчаное, на земельном участке с кадастровым номером 74:34:0000000:8364






**УСЛОВНЫЕ ОБОЗНАЧЕНИЯ:**

**ТЕРРИТОРИИ:**

	СЕЛЬСКОХОЗЯЙСТВЕННОГО ИСПОЛЬЗОВАНИЯ
	ЛЕСА
	ИНЫЕ

**АВТОДОРОГИ:**

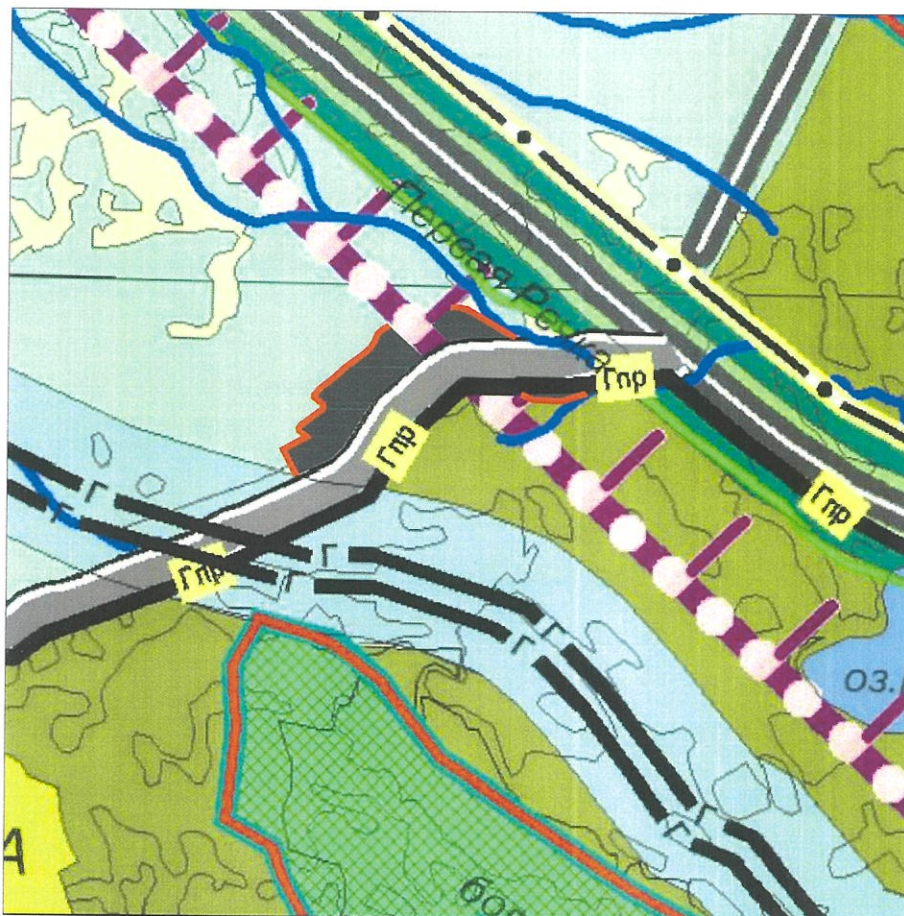
	Автодорога федерального значения (М5)
	Основные автодороги местного значения (сущ.)
	Основные автодороги местного значения (проект.)

**СООРУЖЕНИЯ ДЛЯ ОБСЛУЖИВАНИЯ ТРАНСПОРТА:**

	Автозаправочные станции (проект.)
---	-----------------------------------

ПРИЛОЖЕНИЕ 4  
к Решению Собрания депутатов  
Миасского городского округа  
от 25.03.2022 г. №20

Схема инженерной инфраструктуры МГО Генерального плана Миасского городского округа (фрагмент) с учётом изменения типов функционального назначения территории, расположенной в Челябинской области, Миасском городском округе, северо-западнее озера Песчаное, на земельном участке с кадастровым номером 74:34:0000000:8364.



**УСЛОВНЫЕ ОБОЗНАЧЕНИЯ:**

**ТЕРРИТОРИИ:**

- |  |   |
|--|---|
|  | СЕЛЬСКОХОЗЯЙСТВЕННОГО ИСПОЛЬЗОВАНИЯ               |
|  | ЛЕСА  |
|  | ОБЪЕКТЫ РАЗМЕЩЕНИЯ ОТХОДОВ ПОТРЕБЕЛЕНИЯ (проект.) |
|  | МАГИСТРАЛЬНЫЕ ГАЗОПРОВОДЫ С ОХРАННОЙ ЗОНОЙ        |
|  | ЗЕМЛИ РЕКРЕАЦИОННОГО НАЗНАЧЕНИЯ                   |
|  | ВОЛС  |
|  | Газопровод высокого давления (проект.)            |

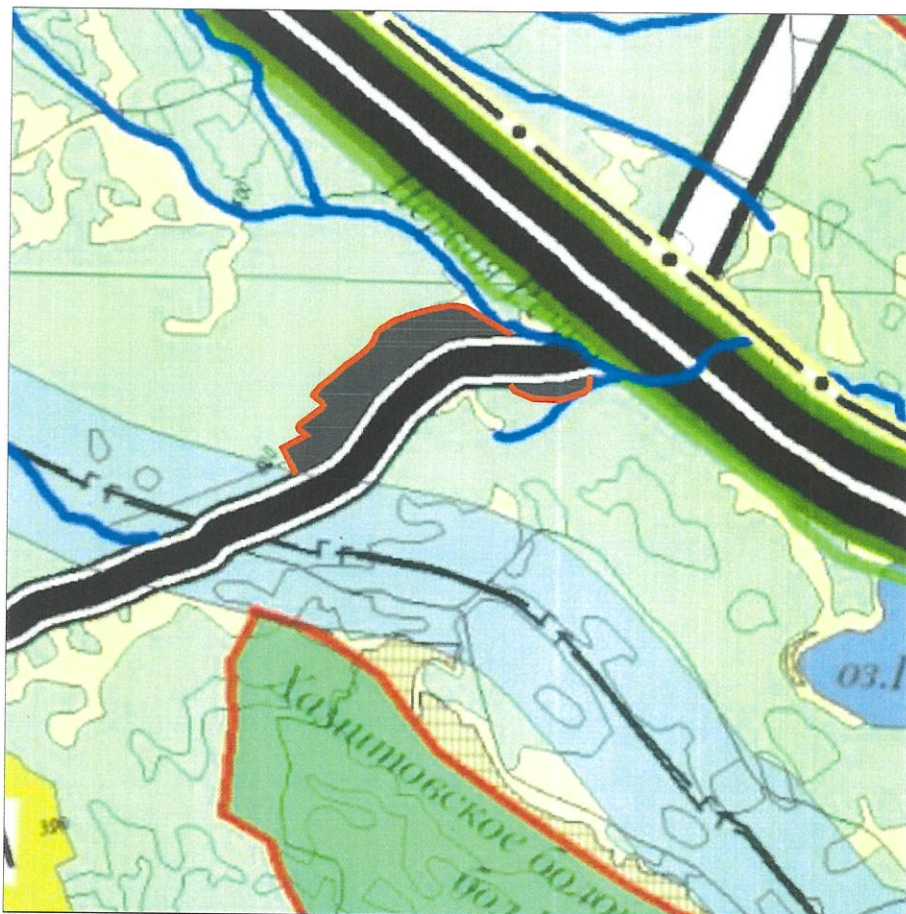
**ГРАНИЦЫ СПЕЦИАЛЬНЫХ ЗОН:**

- |  |   |
|--|---|
|  | Возможного сильного радиактивного заражения |
|--|---|








ПРИЛОЖЕНИЕ 5  
к Решению собрания депутатов  
Миасского городского округа  
от 25.03.2022 г. №20

Схема функционального зонирования территории освоения МГО Генерального плана Миасского городского округа (фрагмент) с учётом изменения типов функционального назначения территории, расположенной в Челябинской области, Миасском городском округе, северо-западнее озера Песчаное, на земельном участке с кадастровым номером 74:34:0000000:8364



**УСЛОВНЫЕ ОБОЗНАЧЕНИЯ:**

**ТЕРРИТОРИИ:**

- |   |  |
|---|--|
|  | СЕЛЬСКОХОЗЯЙСТВЕННОГО ИСПОЛЬЗОВАНИЯ              |
|  | ЛЕСА   |
|  | ОБЪЕКТЫ РАЗМЕЩЕНИЯ ОТХОДОВ ПОТРЕБЛЕНИЯ (проект.) |
|  | МАГИСТРАЛЬНЫЕ ГАЗОПРОВОДЫ С ОХРАННОЙ ЗОНОЙ       |
|  | ВОЛС   |

**АВТОДОРОГИ:**



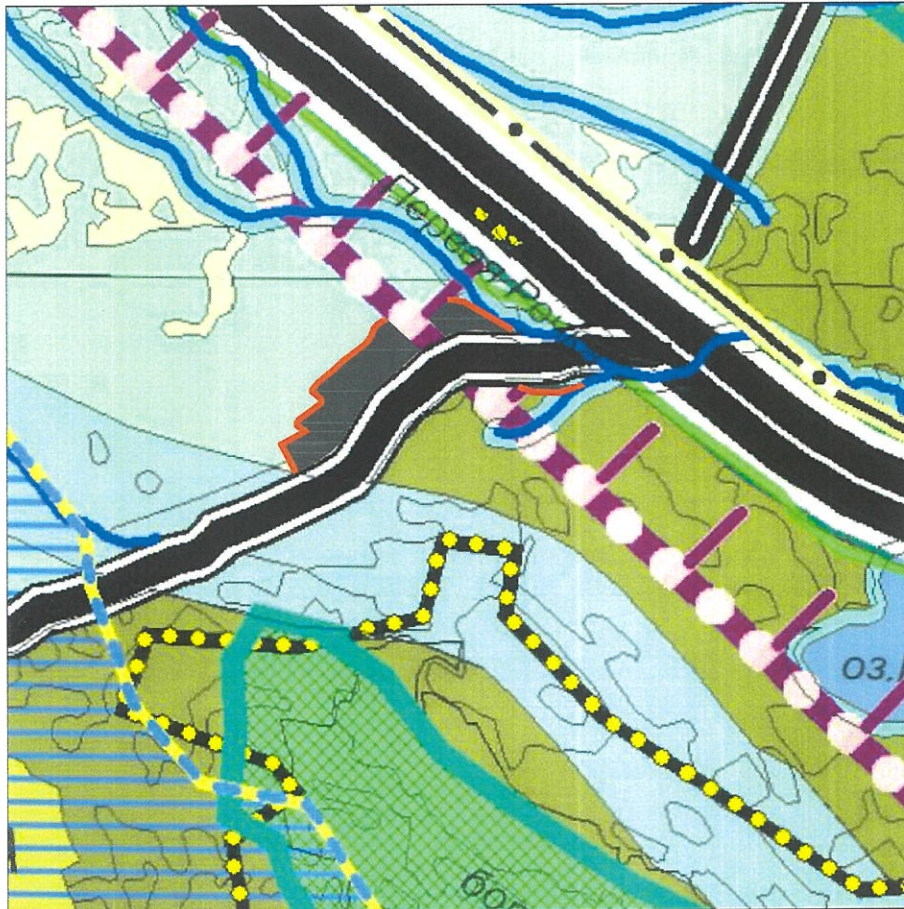






- |   |  |
|---|--|
|  | Автомобильная дорога федерального значения (М5) с придорожной полосой и защитной зоной |
|  | Прочие территориальные автомобильные дороги  |

Схема границ зон с особыми условиями использования территории МГО Генерального плана Миасского городского округа (фрагмент) с учётом изменения типов функционального назначения территории, расположенной в Челябинской области, Миасском городском округе, северо-западнее озера Песчаное, на земельном участке с кадастровым номером 74:34:0000000:8364






**УСЛОВНЫЕ ОБОЗНАЧЕНИЯ:**

**ТЕРРИТОРИИ:**

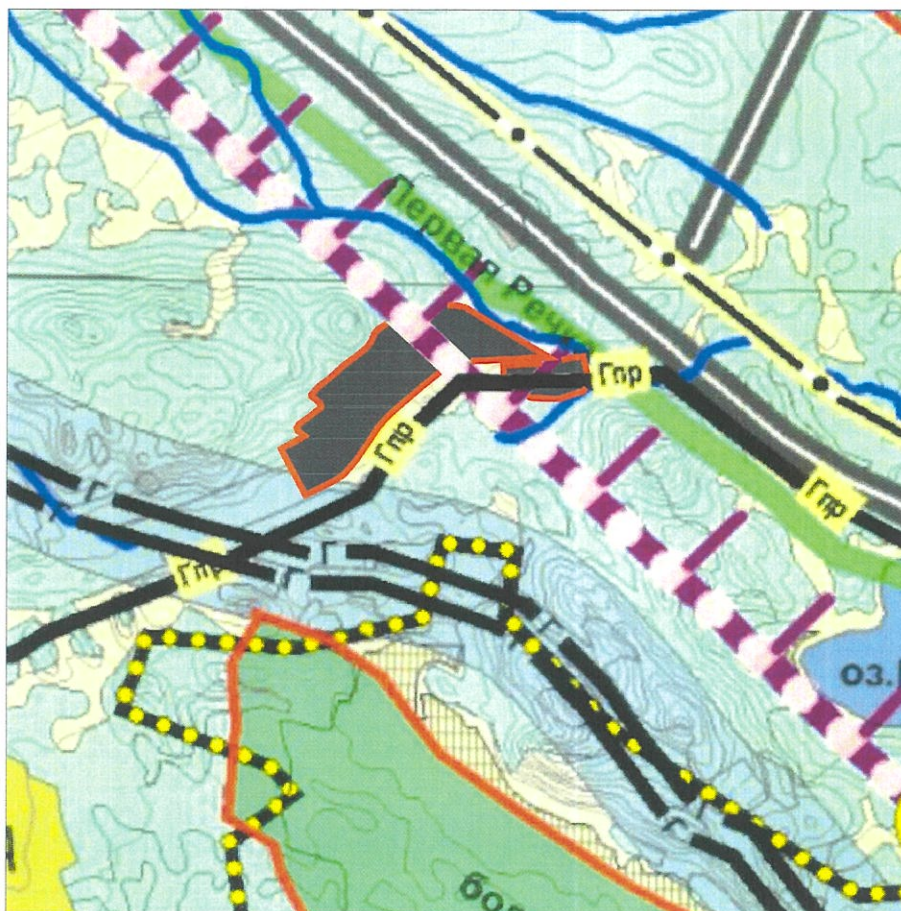
	СЕЛЬСКОХОЗЯЙСТВЕННОГО ИСПОЛЬЗОВАНИЯ
	ЛЕСА
	ОБЪЕКТЫ РАЗМЕЩЕНИЯ ОТХОДОВ ПОТРЕБЛЕНИЯ (проект.)
	МАГИСТРАЛЬНЫЕ ГАЗОПРОВОДЫ С ОХРАННОЙ ЗОНОЙ
	ЗЕМЛИ РЕКРЕАЦИОННОГО НАЗНАЧЕНИЯ
	ВОЛС

**ГРАНИЦЫ СПЕЦИАЛЬНЫХ ЗОН:**

	Зоны возможного сильного радиактивного заражения
	Границы меторождений полезных ископаемых
	Водоохранные зоны








Территории, подверженные риску возникновения ЧС природного и техногенного характера  
МГО Генерального плана Миасского городского округа (фрагмент) с учётом изменения  
типов функционального назначения территории, расположенной в Челябинской области,  
Миасском городском округе, северо-западнее озера Песчаное, на земельном участке с  
кадастровым номером 74:34:0000000:8364



**УСЛОВНЫЕ ОБОЗНАЧЕНИЯ:**

**ТЕРРИТОРИИ:**

	СЕЛЬСКОХОЗЯЙСТВЕННОГО ИСПОЛЬЗОВАНИЯ
	ЛЕСА
	ОБЪЕКТЫ РАЗМЕЩЕНИЯ ОТХОДОВ ПОТРЕБЕЛЕНИЯ (проект.)
	МАГИСТРАЛЬНЫЕ ГАЗОПРОВОДЫ С ОХРАННОЙ ЗОНОЙ
	ВОЛС

	Газопровод высокого давления (проект.)
	Торфяники

**ГРАНИЦЫ СПЕЦИАЛЬНЫХ ЗОН:**

	Возможного сильного радиактивного заражения
---	---