

Приложение 1
к Решению Собрании депутатов
Миасского городского округа
от _____ № _____

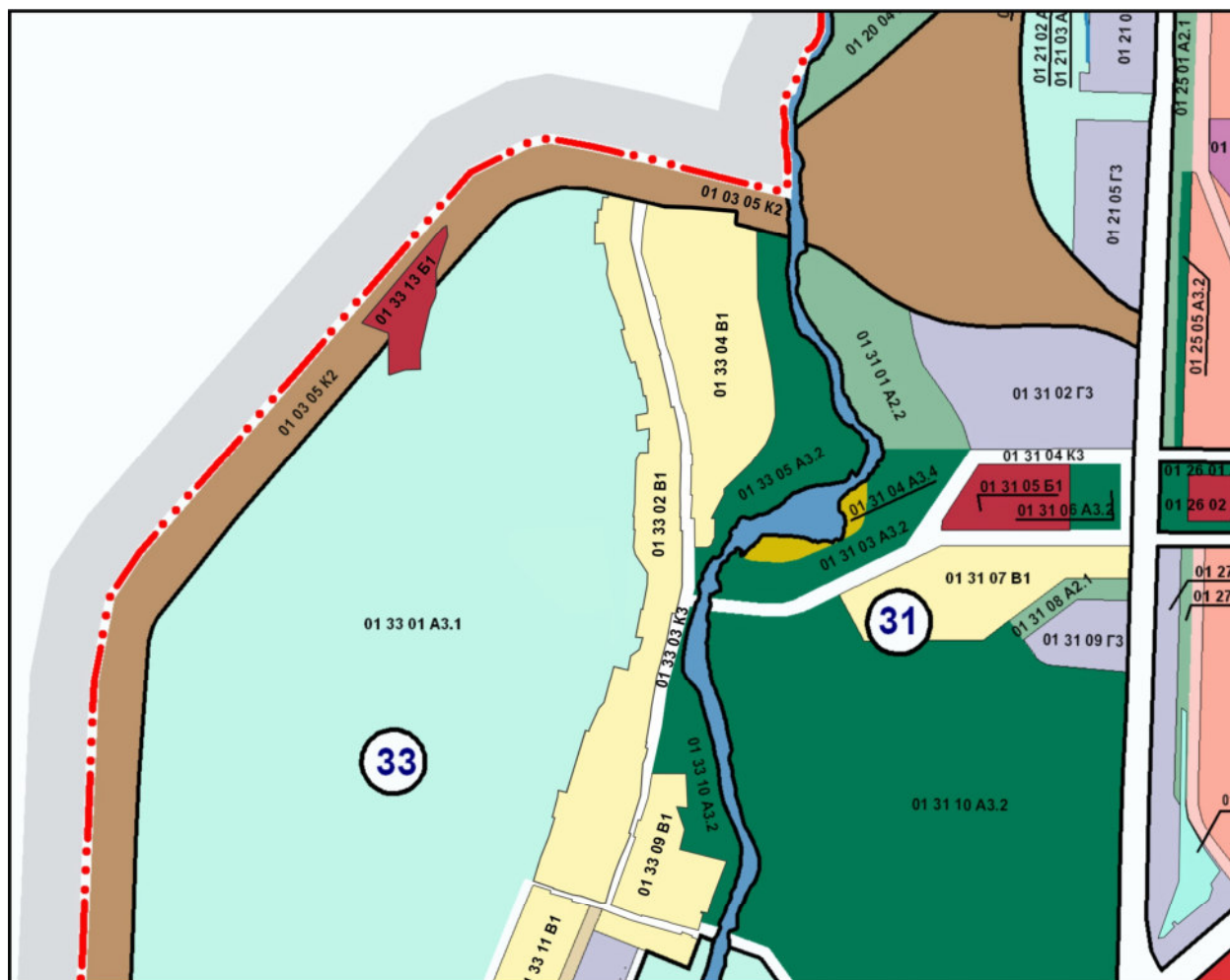
Описание изменений в Карту градостроительного зонирования территории г. Миасс и Схему границ зон с особыми условиями использования территории г. Миасс Правил землепользования и застройки Миасского городского округа в отношении земельного участка с кадастровым номером 74:34:0702146:5, расположенного по адресу: г. Миасс, п. Тургояк, ул. Карла Маркса, 91

Граница внесения изменений	Градостроительный индекс территориальной зоны до изменений	Характер вносимых изменений	Градостроительный индекс территориальной зоны после изменений
земельный участок с кадастровым номером 74:34:0702146:5, расположенный по адресу: г. Миасс, п. Тургояк, ул. Карла Маркса, 91	01 03 05 К2	изменение границ территориальной зоны	01 03 05 К2
	01 33 01 А3.1	изменение границ территориальной зоны	01 33 01 А3.1
	01 33 13 Г1	исключение территориальной зоны	-
	01 33 13 Б1	формирование новой территориальной зоны	01 33 13 Б1

Правилами землепользования и застройки Миасского городского округа определены следующие виды территориальных зон: А3.1 –городские и поселковые леса; Б1 - административно-деловые, торгово-бытовые, культурно-просветительные, общественно- коммерческие; Г1 – промышленные; К2 - внешнего автомобильного транспорта (с придорожной полосой).

Приложение 2
к Решению собрания депутатов
Миасского городского округа
от _____ № _____

Карта градостроительного зонирования территории г. Миасс Правил землепользования и застройки Миасского городского округа (фрагмент) с учётом изменений видов и границ территориальных зон в отношении земельного участка с кадастровым номером 74:34:0702146:5, расположенного по адресу: г. Миасс, п. Тургойак, ул. Карла Маркса, 91

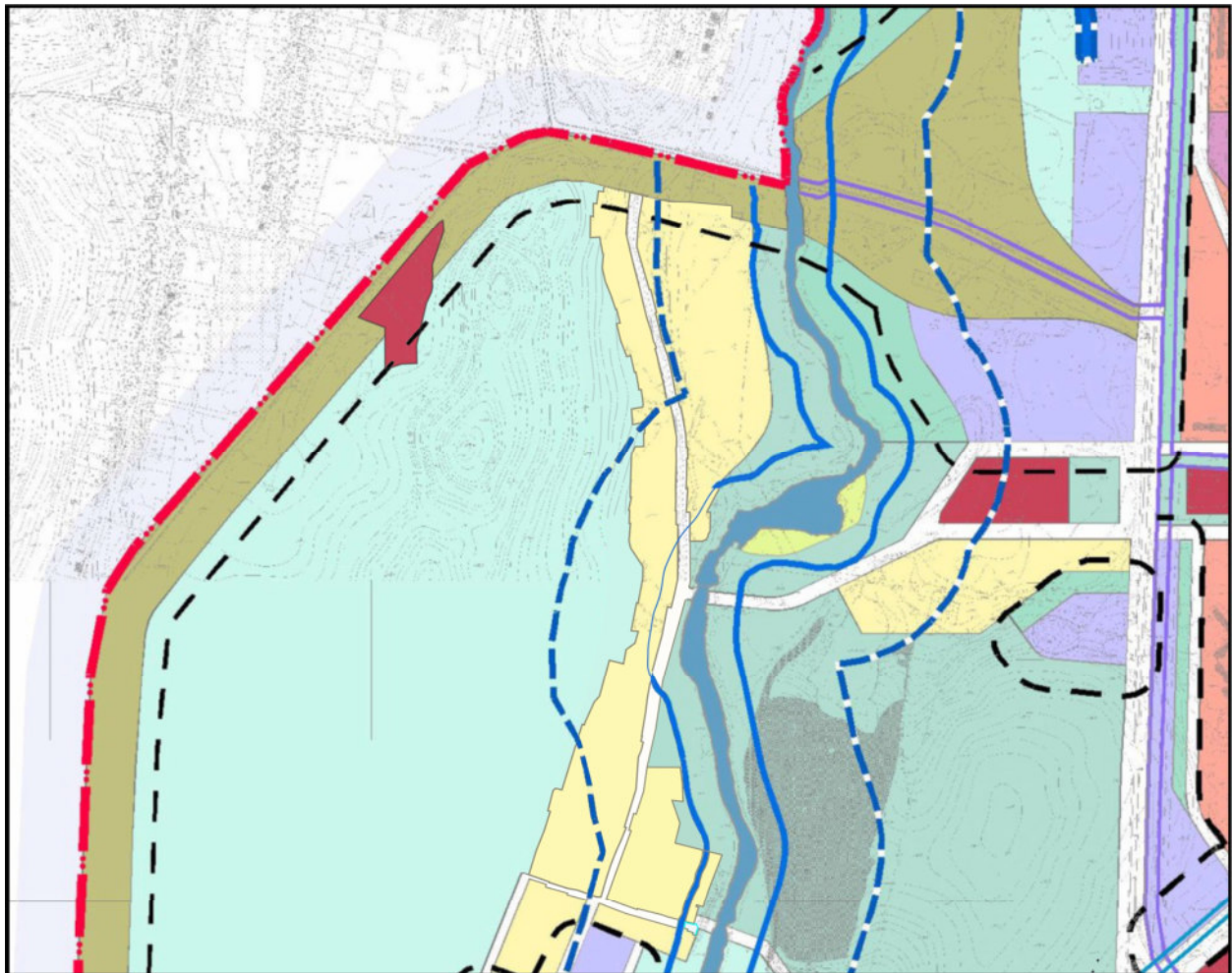





СТРУКТУРА НОМЕРА ТЕРРИТОРИАЛЬНОЙ ЗОНЫ:
 01 01 01 В1.1
 01 - Вид территориальной зоны
 01 - № территориальной зоны
 01 - № градостроительной зоны (по схеме функционального зонирования)
 В1.1 - № планировочного района (по генеральному плану)

ВИДЫ ТЕРРИТОРИАЛЬНЫХ ЗОН:

- А. ОСОБО ОХРАНЯЕМЫЕ ТЕРРИТОРИЯ И ОБЪЕКТЫ**
- А3 - РЕКРЕАЦИОННЫЕ**
- А3.1 - ГОРОДСКИЕ И ПОСЕЛКОВЫЕ ЛЕСА**
- Б. ОБЩЕСТВЕННО-ДЕЛОВЫЕ**
- Б1 - АДМИНИСТРАТИВНО-ДЕЛОВЫЕ, ТОРГОВО-БЫТОВЫЕ, КУЛЬТУРНО-ПРОСВЕТИТЕЛЬНЫЕ, ОБЩЕСТВЕННО-КОММЕРЧЕСКИЕ**

Схема границ зон с особыми условиями использования территории г. Миасс
Правил землепользования и застройки Миасского городского округа (фрагмент) с учётом
изменений видов и границ территориальных зон в отношении земельного участка с
кадастровым номером 74:34:0702146:5, расположенного по адресу: г. Миасс, п. Тургояк,
ул. Карла Маркса, 91



- ОСОБО ОХРАНЯЕМЫЕ ТЕРРИТОРИИ И ОБЪЕКТЫ**
- РЕКРЕАЦИОННЫЕ:**
-  ГОРОДСКИЕ ЛЕСА
- ОБЩЕСТВЕННО-ДЕЛОВЫЕ**
-  АДМИНИСТРАТИВНО-ДЕЛОВЫЕ, ТОРГОВО-БЫТОВЫЕ, КУЛЬТУРНО-ПРОСВЕТИТЕЛЬНЫЕ, ОБЩЕСТВЕННО-КОММЕРЧЕСКИЕ
- ГРАНИЦЫ И ТЕРРИТОРИИ СПЕЦИАЛЬНЫХ ЗОН**
-  САНИТАРНО-ЗАЩИТНАЯ