



**АДМИНИСТРАЦИЯ МИАССКОГО ГОРОДСКОГО ОКРУГА
ЧЕЛЯБИНСКОЙ ОБЛАСТИ
ПОСТАНОВЛЕНИЕ**

08.02.2022

№ 464

О проведении общественных обсуждений

В соответствии с Решением Собрания депутатов Миасского городского округа от 03.08.2018 г. № 7 «Об утверждении Положения «Об общественных обсуждениях, публичных слушаниях по проектам генеральных планов, проектам правил землепользования и застройки, проектам планировки территории, проектам межевания территории, проектам правил благоустройства территорий, проектам решений о предоставлении разрешения на условно разрешенный вид использования земельного участка или объекта капитального строительства, проектам решений о предоставлении разрешения на отклонение от предельных параметров разрешенного строительства, реконструкции объектов капитального строительства» (далее – Положение), руководствуясь Градостроительным кодексом Российской Федерации, Федеральным Законом от 06.10.2003 г. № 131-ФЗ «Об общих принципах организации местного самоуправления в Российской Федерации» и Уставом Миасского городского округа, ПОСТАНОВЛЯЮ:

1. Провести общественные обсуждения по следующим проектам Решений Собрания депутатов:

1) О внесении изменений в Решение Собрания депутатов Миасского городского округа от 25.11.2011 г. №2 «Об утверждении Генерального плана Миасского городского округа и о корректировке черты населенного пункта «г. Миасс» в части изменения функционального назначения в отношении многоконтурного земельного участка с кадастровым номером 74:34:0000000:8364, расположенного в Миасском городском округе, северо – западнее озера Песчаное;

2) О внесении изменений в Решение Собрания депутатов Миасского городского округа от 25.11.2011 г. №1 «Об утверждении Правил землепользования и застройки Миасского городского округа» в части изменения функционального назначения в отношении многоконтурного земельного участка с кадастровым номером 74:34:0000000:8364, расположенного в Миасском городском округе, северо – западнее озера Песчаное.

2. Общественные обсуждения по указанным в п. 1 настоящего постановления проектам провести в следующие сроки: со дня опубликования настоящего постановления по 18.03.2022г.

3. Подготовку и проведение общественных обсуждений по указанным в п. 1 настоящего постановления проектам в порядке, установленном Положением, возложить на комиссию в следующем составе:

1) Сесюнин С.А. - Заместитель Председателя Собрания депутатов Миасского городского округа, председатель комиссии;

2) Симонов А.С. - Заместитель Главы Округа (по имущественному комплексу) Администрации Миасского городского округа, заместитель председателя комиссии;

3) Клыкова О.В. - начальник Управления земельных отношений и градостроительства Администрации Миасского городского округа, заместитель председателя комиссии;

4) Баль Т.Н. - начальник отдела архитектуры и городской среды Администрации Миасского городского округа (Главный архитектор);

5) Маленьких А.В. - начальник Правового управления Администрации Миасского городского округа;

6) Браилко М.В. - главный специалист отдела архитектуры и городской среды Администрации Миасского городского округа, секретарь комиссии.

4. Утвердить Оповещение о начале общественных обсуждений согласно приложению 1 к настоящему постановлению.

5. Комиссии первое организационное заседание провести в срок не позднее 7 дней со дня подписания настоящего постановления.

6. Начальнику отдела организационной и контрольной работы разместить настоящее постановление на официальном сайте Администрации Миасского городского округа в информационно-коммуникационной сети «Интернет», и направить для опубликования на сайте в средствах массовой информации. Не ранее чем через 7 дней и не позднее чем через 10 дней со дня регистрации постановления «О проведении общественных обсуждений», разместить проекты Решений Собрании депутатов Миасского городского округа, являющиеся предметом рассмотрения на общественных обсуждениях, на официальном сайте Администрации Миасского городского округа в информационно-коммуникационной сети «Интернет» и направить для опубликования на сайте в средствах массовой информации.

7. Начальнику Управления земельных отношений и градостроительства направить не ранее чем через 7 дней со дня регистрации постановления о проведении общественных обсуждений, проекты Решений Собрании депутатов Миасского городского округа, являющиеся предметом рассмотрения на общественных обсуждениях начальнику отдела организационной и контрольной работы.

8. Контроль исполнения настоящего постановления возложить на заместителя Главы Округа (по имущественному комплексу).

Главы
Миасского городского округа

Г.М. Тонких

Оповещение о начале общественных обсуждений

1. Администрация Миасского городского округа оповещает жителей Миасского городского округа о начале общественных обсуждений по обсуждению следующих проектов Решений Собрании депутатов Миасского городского округа:

1) О внесении изменений в Решение Собрании депутатов Миасского городского округа от 25.11.2011 г. №2 «Об утверждении Генерального плана Миасского городского округа и о корректировке черты населенного пункта «г. Миасс» в части изменения функционального назначения в отношении многоконтурного земельного участка с кадастровым номером 74:34:0000000:8364, расположенного в Миасском городском округе, северо – западнее озера Песчаное;

2) О внесении изменений в Решение Собрании депутатов Миасского городского округа от 25.11.2011 г. №1 «Об утверждении Правил землепользования и застройки Миасского городского округа» в части изменения функционального назначения в отношении многоконтурного земельного участка с кадастровым номером 74:34:0000000:8364, расположенного в Миасском городском округе, северо – западнее озера Песчаное.

2. Информация о сайте, на котором будут размещены Проекты: проекты размещаются на официальном сайте Администрации Миасского городского округа: [3. Информация о порядке и сроках проведения общественных обсуждений:](https://miass.gov74.ru/Постановления и Распоряжения в срок, установленный п.п.1 п. 25 Положения «Об общественных обсуждениях, публичных слушаниях по проектам генеральных планов, проектам правил землепользования и застройки, проектам планировки территории, проектам межевания территории, проектам правил благоустройства территорий, проектам решений о предоставлении разрешения на условно разрешенный вид использования земельного участка или объекта капитального строительства, проектам решений о предоставлении разрешения на отклонение от предельных параметров разрешенного строительства, реконструкции объектов капитального строительства», утвержденное решением Собрании депутатов Миасского городского округа от 03.08.2018 № 7* (далее – Положение).</p></div><div data-bbox=)

- общественные обсуждения проводятся в порядке, установленном Положением;

- срок проведения общественных обсуждений устанавливается со дня опубликования Оповещения по 18.03.2022г. (срок опубликования заключения о результатах общественных обсуждений).

4. Информация о месте, дате открытия экспозиций Проектов, о сроках проведения экспозиции о днях и часах, в которое возможно посещение указанной экспозиции: экспозиция проводится г. Миасс, пр. Автозаводцев, 55 (каб.106), вторник-четверг с 16:00 до 17:00, в сроки со дня опубликования настоящего Оповещения по 09.03.22г.

5. Информация о порядке консультирования посетителей экспозиции о Проектах: порядок консультирования посетителей экспозиции осуществляется в соответствии с п.52 Положения.

6. Контактные данные представителя структурного подразделения Администрации Миасского городского округа, к компетенции которого относится решение вопросов, являющихся предметом общественных обсуждений: начальник Управления земельных отношений и градостроительства Клыкова Олеся Витальевна, тел.: (3513) 264270.

7. Информация о порядке, сроке и форме внесения участниками общественных обсуждений предложений и замечаний, касающихся указанным проектам решений: порядок внесения предложений и замечаний установлен в соответствии с ч.12 Положения. Срок внесения предложений и замечаний участниками общественных обсуждений устанавливается со дня опубликования Оповещения по 11.03.2021г. Предложения и замечания участников общественных обсуждений вносятся по форме, установленной приложением № 2 к Положению.

8. Настоящее оповещение разместить на официальном сайте Администрации Миасского городского округа в информационно-телекоммуникационной сети "Интернет" (<https://miass.gov74.ru/>), в средствах массовой информации, а также на информационном стенде, расположенном по адресу: г.Миасс, пр.Автозаводцев, 55, здание Администрации Миасского городского округа.

* - Решение Собрании депутатов Миасского городского округа от 03.08.2018 г. № 7 «Об утверждении Положения «Об общественных обсуждениях, публичных слушаниях по проектам генеральных планов, проектам правил землепользования и застройки, проектам планировки территории, проектам межевания территории, проектам правил благоустройства территорий, проектам решений о предоставлении разрешения на условно разрешенный вид использования земельного участка или объекта капитального строительства, проектам решений о предоставлении разрешения на отклонение от предельных параметров разрешенного строительства, реконструкции объектов капитального строительства» опубликовано на сайте http://www.duma-miass.ru/официально/документы/официальный_вестник_Собрания_депутатов.

СОБРАНИЕ ДЕПУТАТОВ МИАССКОГО ГОРОДСКОГО ОКРУГА
ЧЕЛЯБИНСКАЯ ОБЛАСТЬ_____ СЕССИЯ СОБРАНИЯ ДЕПУТАТОВ МИАССКОГО ГОРОДСКОГО
ОКРУГА ШЕСТОГО СОЗЫВА

РЕШЕНИЕ № _____

от _____ 2021 г.

О внесении изменений в Решение Собрании депутатов Миасского городского округа от 25.11.2011 г. №2 «Об утверждении Генерального плана Миасского городского округа и о корректировке черты населенного пункта «г. Миасс» в части изменения функционального назначения многоконтурного земельного участка с кадастровым номером 74:34:0000000:8364, расположенного в Миасском городском округе, северо – западнее озера Песчаное.

Рассмотрев предложение Главы Миасского городского округа Г.М. Тонких о внесении изменений в Решение Собрании депутатов Миасского городского округа от 25.11.2011 г. №2 «Об утверждении Генерального плана Миасского городского округа и о корректировке черты населенного пункта «г. Миасс» в части изменения функционального назначения многоконтурного земельного участка с кадастровым номером 74:34:0000000:8364, расположенного в Миасском городском округе, северо – западнее озера Песчаное, учитывая результаты общественных обсуждений по настоящему проекту решения Собрании депутатов Миасского городского округа, рекомендации постоянной комиссии по вопросам городского хозяйства, в соответствии с Градостроительным кодексом Российской Федерации, руководствуясь Федеральным законом от 06.10.2003 г. №131-ФЗ «Об общих принципах организации местного самоуправления в Российской Федерации» и Уставом Миасского городского округа, Собрание депутатов Миасского городского округа
РЕШАЕТ:

1. Внести изменения в Решение Собрании депутатов Миасского городского округа от 25.11.2011 г. №2 «Об утверждении Генерального плана Миасского городского округа и о корректировке черты населенного пункта «г. Миасс» в части изменения функционального назначения многоконтурного земельного участка с кадастровым номером 74:34:0000000:8364, расположенного в Миасском городском округе, северо – западнее озера Песчаное, согласно приложениям 1,2,3,4,5,6,7 к настоящему Решению.

2. Настоящее Решение опубликовать в установленном порядке.

3. Контроль исполнения настоящего Решения возложить на постоянную комиссию по вопросам городского хозяйства.

Председатель Собрании депутатов
Миасского городского округа

Д.Г. Проскурин

Главы
Миасского городского округа

Г.М. Тонких



ПРОЕКТ

СОБРАНИЕ ДЕПУТАТОВ МИАССКОГО ГОРОДСКОГО ОКРУГА
ЧЕЛЯБИНСКАЯ ОБЛАСТЬ
ПЯТИДЕСЯТАЯ СЕССИЯ СОБРАНИЯ ДЕПУТАТОВ МИАССКОГО ГОРОДСКОГО
ОКРУГА ПЯТОГО СОЗЫВА

РЕШЕНИЕ № _____

от _____ 2020 г.

О внесении изменений в Решение Собрании депутатов Миасского городского округа от 25.11.2011 г. №1 «Об утверждении Правил землепользования и застройки Миасского городского округа» в части изменения функционального назначения территории, многоконтурного земельного участка с кадастровым номером 74:34:0000000:8364, расположенного в Миасском городском округе, северо – западнее озера Песчаное.

Рассмотрев предложение Главы Миасского городского округа Г.М. Тонких о внесении изменений в Решение Собрании депутатов Миасского городского округа от 25.11.2011 г. №1 «Об утверждении Правил землепользования и застройки Миасского городского округа» в части изменения функционального назначения многоконтурного земельного участка с кадастровым номером 74:34:0000000:8364, расположенного в Миасском городском округе, северо – западнее озера Песчаное, учитывая рекомендации постоянной комиссии по вопросам городского хозяйства, заключение комиссии по подготовке проектов Правил землепользования и застройки Миасского городского округа, результаты публичных слушаний по настоящему проекту решения Собрании депутатов Миасского городского округа, рекомендации постоянной комиссии по вопросам городского хозяйства, заключение Правового управления Администрации Миасского городского округа, в соответствии с Градостроительным кодексом Российской Федерации, руководствуясь Федеральным законом от 06.10.2003 г. №131-ФЗ «Об общих принципах организации местного самоуправления в Российской Федерации» и Уставом Миасского городского округа, Собрание депутатов Миасского городского округа
РЕШАЕТ:

1. Внести изменения в Решение Собрании депутатов Миасского городского округа от 25.11.2011 г. №1 «Об утверждении Правил землепользования и застройки Миасского городского округа» в части изменения функционального назначения многоконтурного земельного участка с кадастровым номером 74:34:0000000:8364, расположенного в Миасском городском округе, северо – западнее озера Песчаное, согласно приложениям 1,2,3 к настоящему Решению.

2. Настоящее Решение опубликовать в установленном порядке.

3. Контроль исполнения настоящего Решения возложить на постоянную комиссию по вопросам городского хозяйства.

Председатель Собрании депутатов
Миасского городского округа

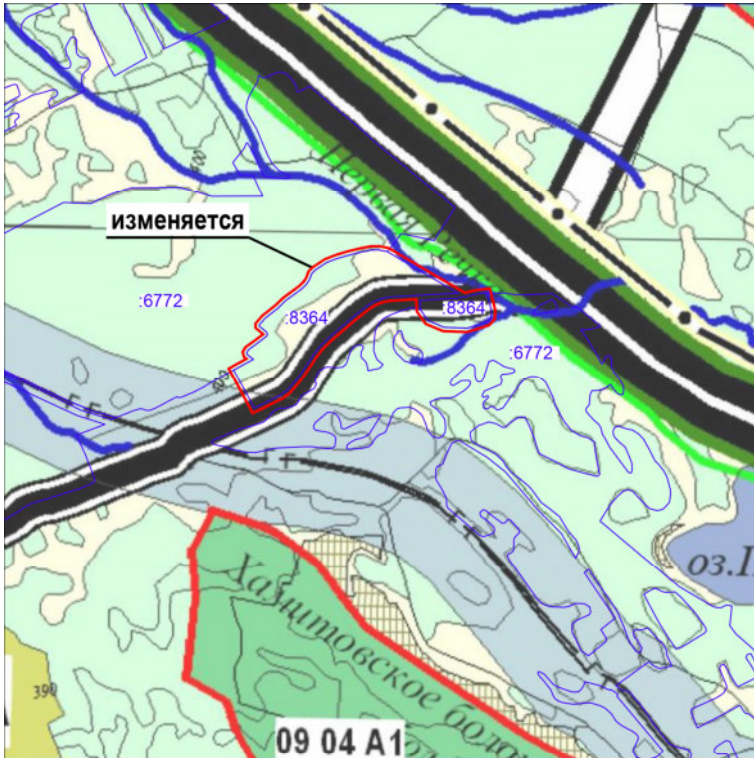
Д.Г. Проскурин

Глава
Миасского городского округа

Г.М. Тонких

Карта градостроительного зонирования территории освоения Правил землепользования и застройки Миасского городского округа (фрагмент) – территория, расположенная в Челябинской области, Миасском городском округе, северо-западнее озера Песчаное, на земельном участке с кадастровым номером 74:34:0000000:8364.





«До» внесения изменений




УСЛОВНЫЕ ОБОЗНАЧЕНИЯ:

ВИДЫ ТЕРРИТОРИАЛЬНЫХ ЗОН:


БЕЗ НОМЕРА:

-  СЕЛЬСКОХОЗЯЙСТВЕННОГО ИСПОЛЬЗОВАНИЯ
-  ЛЕСА
-  МАГИСТРАЛЬНЫЕ ГАЗОПРОВОДЫ С ОХРАННОЙ ЗОНОЙ
-  ВОЛС

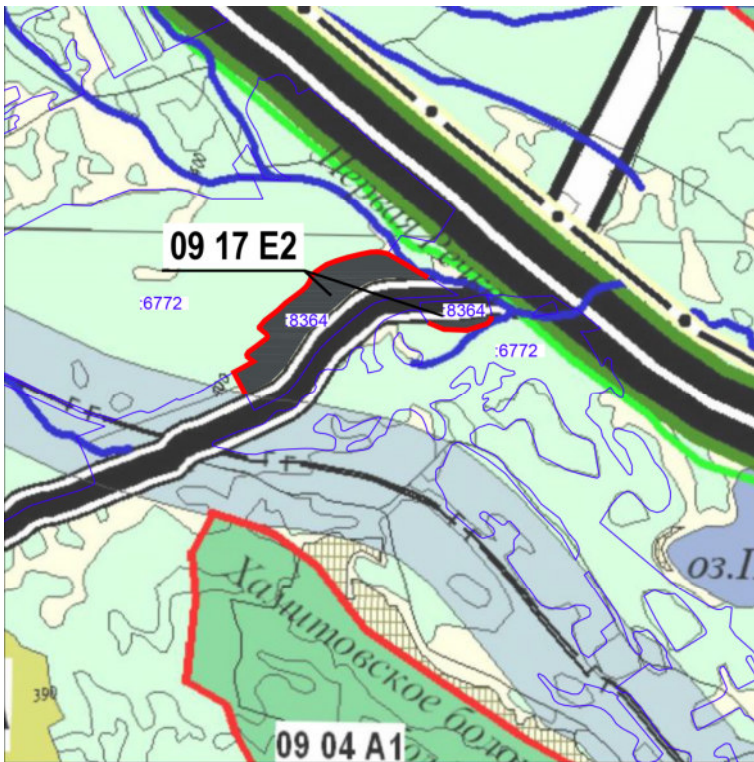
А. ОСОБО ОХРАНЯЕМЫЕ ТЕРРИТОРИИ И ОБЪЕКТЫ

-  А1 - ОСОБО ОХРАНЯЕМЫЕ ПРИРОДНЫЕ ТЕРРИТОРИИ

09 17 E2 ИНДЕКС ТЕРРИТОРИАЛЬНОЙ ЗОНЫ

-  Границы земельных участков по сведениям ЕГРН





«После» внесения изменений







УСЛОВНЫЕ ОБОЗНАЧЕНИЯ:


ВИДЫ ТЕРРИТОРИАЛЬНЫХ ЗОН:

БЕЗ НОМЕРА:

-  СЕЛЬСКОХОЗЯЙСТВЕННОГО ИСПОЛЬЗОВАНИЯ
-  ЛЕСА
-  МАГИСТРАЛЬНЫЕ ГАЗОПРОВОДЫ С ОХРАННОЙ ЗОНОЙ
-  ВОЛС

-  **А. ОСОБО ОХРАНЯЕМЫЕ ТЕРРИТОРИИ И ОБЪЕКТЫ**
-  **А1 - ОСОБО ОХРАНЯЕМЫЕ ПРИРОДНЫЕ ТЕРРИТОРИИ**
-  **Е. СПЕЦИАЛЬНОГО НАЗНАЧЕНИЯ**
-  **Е2 - ОБЪЕКТЫ РАЗМЕЩЕНИЯ ОТХОДОВ ПОТРЕБЛЕНИЯ**

09 17 E2 ИНДЕКС ТЕРРИТОРИАЛЬНОЙ ЗОНЫ

 Границы земельных участков по сведениям ЕГРН

Приложение 1
к Решению Собрания депутатов
Миасского городского округа
от _____ № _____

Описание изменений в Карту градостроительного зонирования территорий освоения МГО и Схему границ зон с особыми условиями использования территорий освоения МГО Правил землепользования и застройки Миасского городского округа.

Граница внесения изменений	Градостроительный индекс территориальной зоны до изменений	Характер вносимых изменений	Градостроительный индекс территориальной зоны после изменений
Территория, расположенная в Челябинской области, Миасском городском округе, северо-западнее озера Песчаное, на земельном участке с кадастровым номером 74:34:0000000:8364	Не установлена (территория сельскохозяйственного использования)	- образование территориальной зоны	<u>09 17 E2</u>
	Не установлена (леса)	- образование территориальной зоны	<u>09 17 E2</u>
	Не установлена (магистральные газопроводы с охранной зоной)	- образование территориальной зоны	<u>09 17 E2</u>

В соответствии с Правилами землепользования и застройки территории Миасского городского округа определены следующие виды территориальных зон:

– **E2 – объекты размещения отходов потребления.**

Примечание:

На «Карте градостроительного зонирования территории освоения МГО» приняты следующие обозначения:

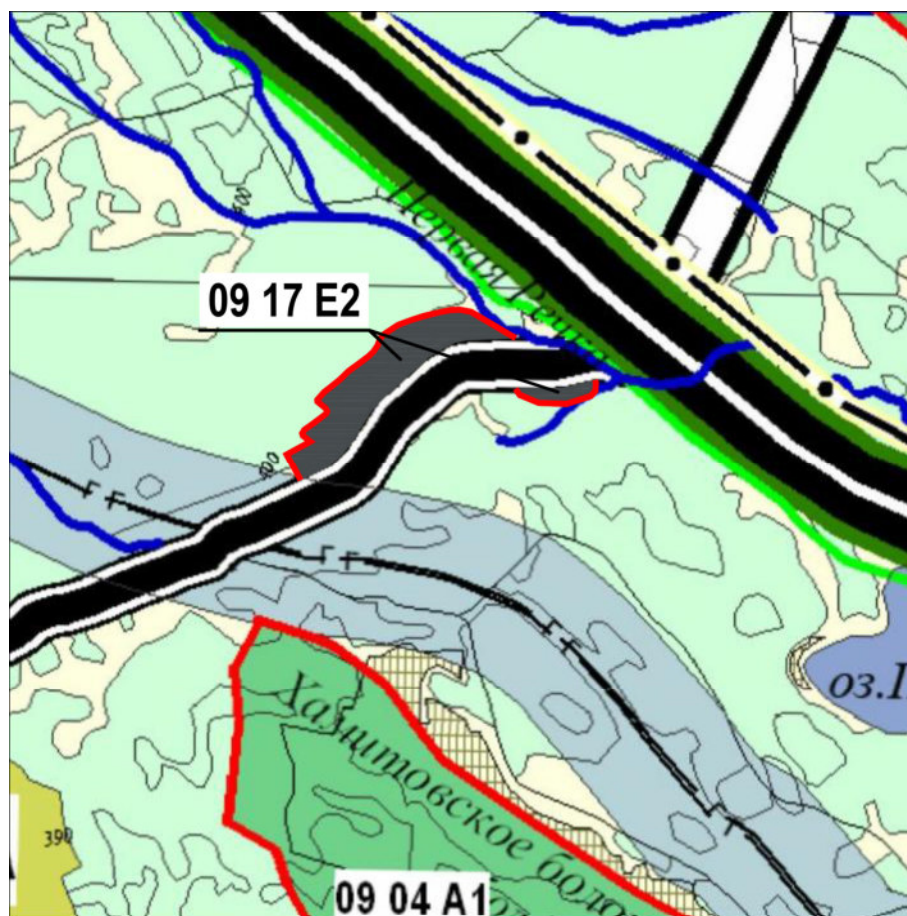
01 01 E2

\ _____ вид территориальной зоны

\ _____ № территориальной зоны

\ _____ № территориального округа (по Генеральному плану МГО)





Карта градостроительного зонирования территорий освоения МГО Правил землепользования и застройки Миасского городского округа (фрагмент) с учётом изменений видов и границ территориальных зон (частей) в отношении территории, расположенной в Челябинской области, Миасском городском округе, северо-западнее озера Песчаное, на земельном участке с кадастровым номером 74:34:0000000:8364.






УСЛОВНЫЕ ОБОЗНАЧЕНИЯ:

ВИДЫ ТЕРРИТОРИАЛЬНЫХ ЗОН:

БЕЗ НОМЕРА:

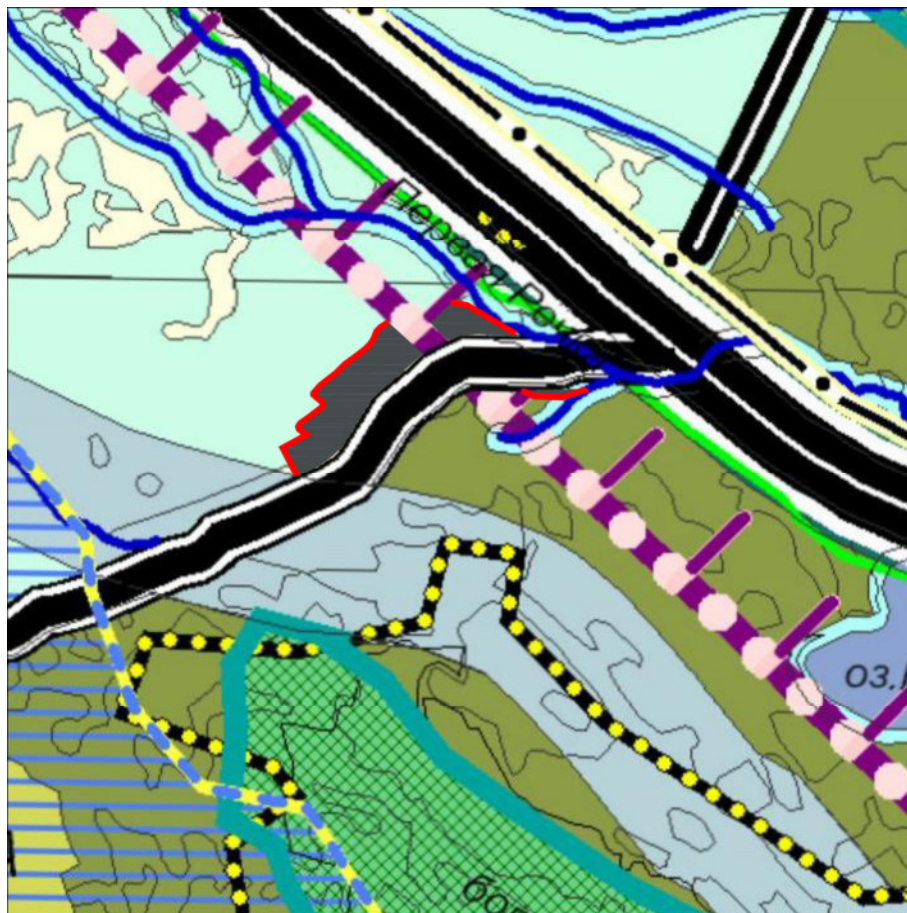
-  СЕЛЬСКОХОЗЯЙСТВЕННОГО ИСПОЛЬЗОВАНИЯ
-  ЛЕСА
-  МАГИСТРАЛЬНЫЕ ГАЗОПРОВОДЫ С ОХРАННОЙ ЗОНОЙ
-  ВОЛС

А. ОСОБО ОХРАНЯЕМЫЕ ТЕРРИТОРИИ И ОБЪЕКТЫ

-  А1 - ОСОБО ОХРАНЯЕМЫЕ ПРИРОДНЫЕ ТЕРРИТОРИИ
-  Е. СПЕЦИАЛЬНОГО НАЗНАЧЕНИЯ
-  Е2 - ОБЪЕКТЫ РАЗМЕЩЕНИЯ ОТХОДОВ ПОТРЕБЛЕНИЯ

09 17 E2 ИНДЕКС ТЕРРИТОРИАЛЬНОЙ ЗОНЫ






Схема границ зон с особыми условиями использования территорий освоения МГО
Правил землепользования и застройки Миасского городского округа (фрагмент) с учётом изменений
видов и границ территориальных зон (частей) в отношении территории, расположенной в Челябинской
области, Миасском городском округе, северо-западнее озера Песчаное, на земельном участке с
кадастровым номером 74:34:0000000:8364.




УСЛОВНЫЕ ОБОЗНАЧЕНИЯ:

ВИДЫ ТЕРРИТОРИАЛЬНЫХ ЗОН:




БЕЗ НОМЕРА:

-  СЕЛЬСКОХОЗЯЙСТВЕННОГО ИСПОЛЬЗОВАНИЯ
-  ЛЕСА
-  ЗЕМЛИ РЕКРЕАЦИОННОГО НАЗНАЧЕНИЯ
-  МАГИСТРАЛЬНЫЕ ГАЗОПРОВОДЫ С ОХРАННОЙ ЗОНОЙ
-  ВОЛС

Е. СПЕЦИАЛЬНОГО НАЗНАЧЕНИЯ

-  Е2 - ОБЪЕКТЫ РАЗМЕЩЕНИЯ ОТХОДОВ ПОТРЕБЛЕНИЯ

ГРАНИЦЫ СПЕЦИАЛЬНЫХ ЗОН:

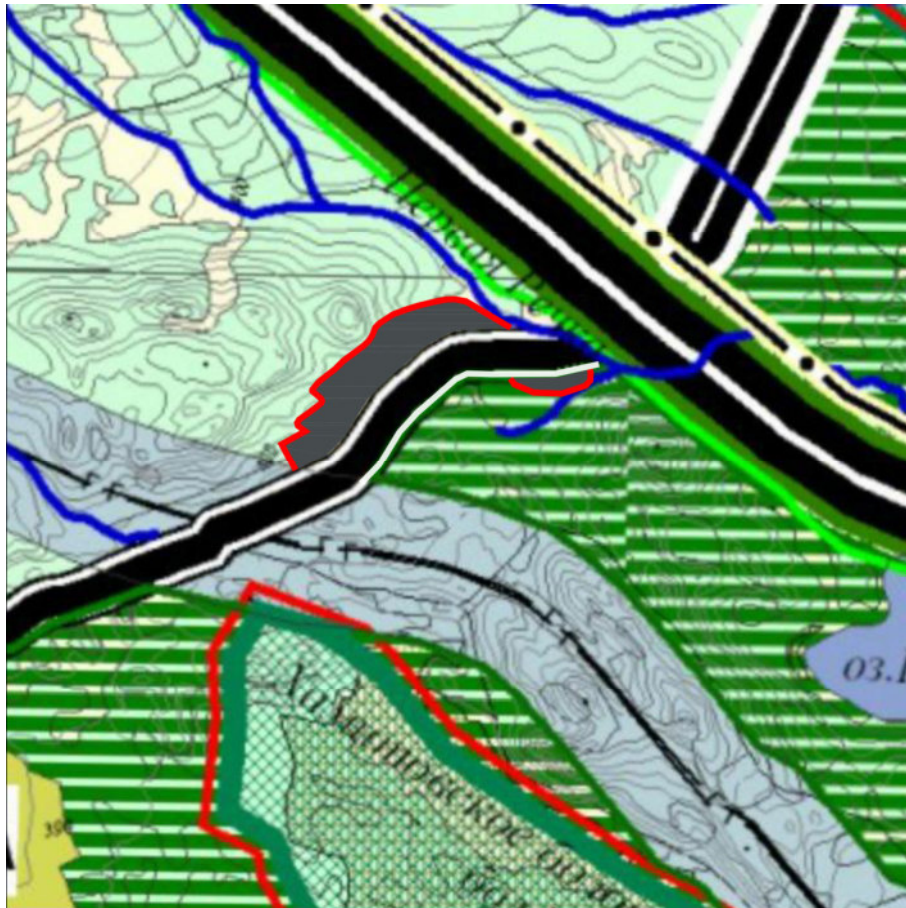
-  Зоны возможного сильного радиактивного заражения
-  Границы меторождений полезных ископаемых
-  Водоохранные зоны

Приложение 1
к Решению Собрания депутатов
Миасского городского округа
от _____ № _____

Описание изменений в Генеральный план Миасского городского округа







Граница внесения изменений	Характер вносимых изменений
Территория, расположенная в Челябинской области, Миасском городском округе, северо-западнее озера Песчаное, на земельном участке с кадастровым номером 74:34:0000000:8364.	В отношении территории, расположенной в Челябинской области, Миасском городском округе, северо-западнее озера Песчаное, на земельном участке с кадастровым номером 74:34:0000000:8364, изменен тип функционального назначения с «сельскохозяйственного использования», «леса» и «магистральные газопроводы с охранной зоной» на «объекты размещения отходов потребления» в следующих картах Генерального плана МГО: - Проектный план МГО - Схема транспортной инфраструктуры МГО - Схема инженерной инфраструктуры МГО - Схема функционального зонирования территории освоения МГО - Схема границ зон с особыми условиями использования территории МГО - Территории, подверженные риску возникновения ЧС природного и техногенного характера МГО

Проектный план МГО Генерального плана Миасского городского округа (фрагмент) с учётом изменения типов функционального назначения территории, расположенной в Челябинской области, Миасском городском округе, северо-западнее озера Песчаное, на земельном участке с кадастровым номером 74:34:0000000:8364.



УСЛОВНЫЕ ОБОЗНАЧЕНИЯ:

ТЕРРИТОРИИ:

	СЕЛЬСКОХОЗЯЙСТВЕННОГО ИСПОЛЬЗОВАНИЯ
	ЛЕСА
	ОБЪЕКТЫ РАЗМЕЩЕНИЯ ОТХОДОВ ПОТРЕБЛЕНИЯ (проект.)
	ЗЕМЛИ РЕКРЕАЦИОННОГО НАЗНАЧЕНИЯ
	МАГИСТРАЛЬНЫЕ ГАЗОПРОВОДЫ С ОХРАННОЙ ЗОНОЙ
	ВОЛС

АВТОДОРОГИ:




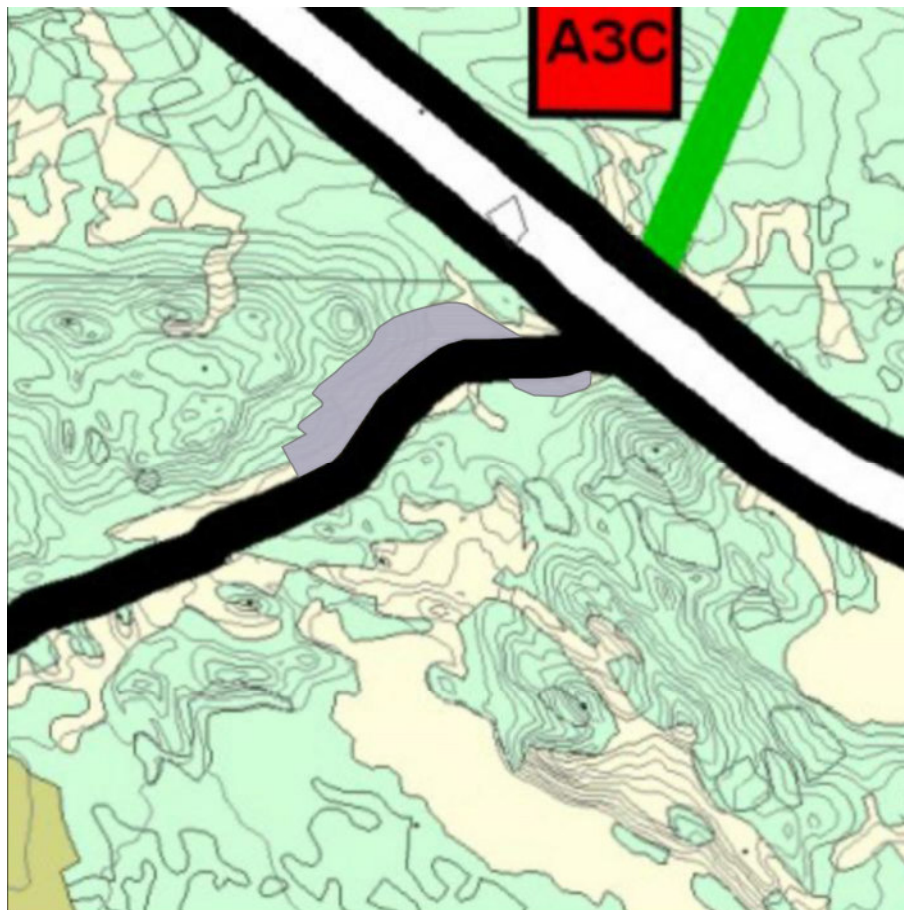



	Автомобильная дорога федерального значения (М5) с придорожной полосой и защитной зоной
	Основные территориальные дороги
	Прочие территориальные автодороги

Схема транспортной инфраструктуры МГО Генерального плана Миасского городского округа (фрагмент) с учётом изменения типов функционального назначения территории, расположенной в Челябинской области, Миасском городском округе, северо-западнее озера Песчаное, на земельном участке с кадастровым номером 74:34:0000000:8364.






УСЛОВНЫЕ ОБОЗНАЧЕНИЯ:

ТЕРРИТОРИИ:

	СЕЛЬСКОХОЗЯЙСТВЕННОГО ИСПОЛЬЗОВАНИЯ
	ЛЕСА
	ИНЫЕ

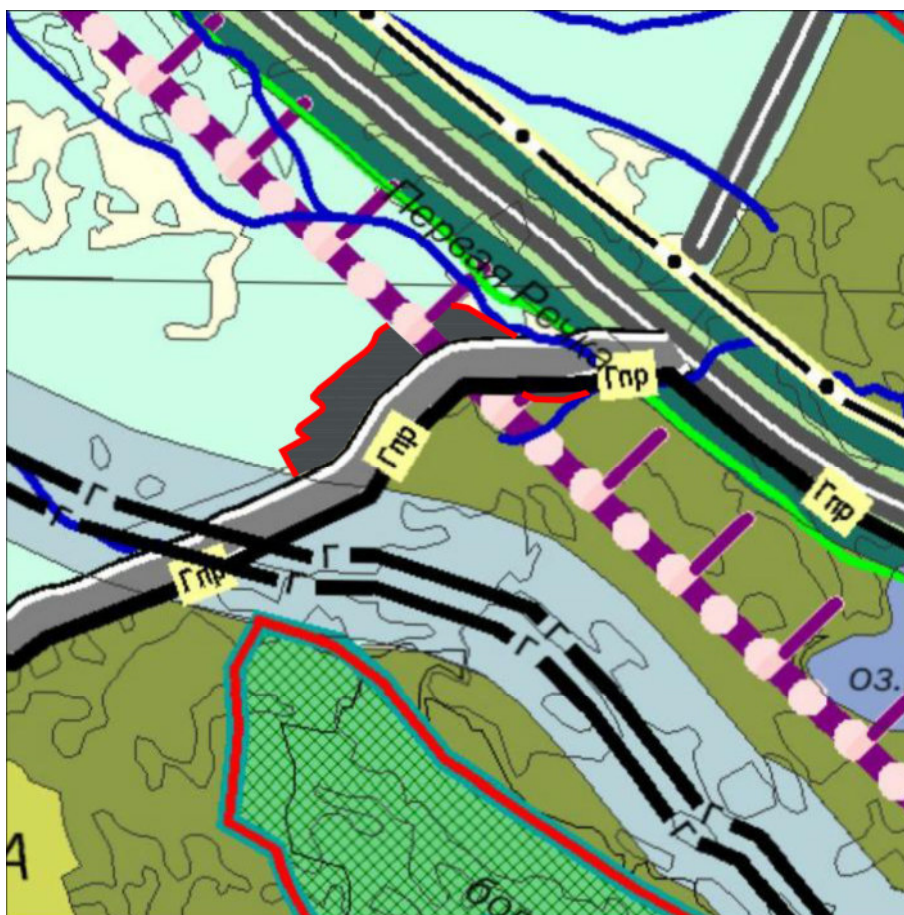
АВТОДОРОГИ:

	Автодорога федерального значения (М5)
	Основные автодороги местного значения (сущ.)
	Основные автодороги местного значения (проект.)

СООРУЖЕНИЯ ДЛЯ ОБСЛУЖИВАНИЯ ТРАНСПОРТА:








	Автозаправочные станции (проект.)
---	-----------------------------------

Схема инженерной инфраструктуры МГО Генерального плана Миасского городского округа (фрагмент) с учётом изменения типов функционального назначения территории, расположенной в Челябинской области, Миасском городском округе, северо-западнее озера Песчаное, на земельном участке с кадастровым номером 74:34:0000000:8364.



УСЛОВНЫЕ ОБОЗНАЧЕНИЯ:

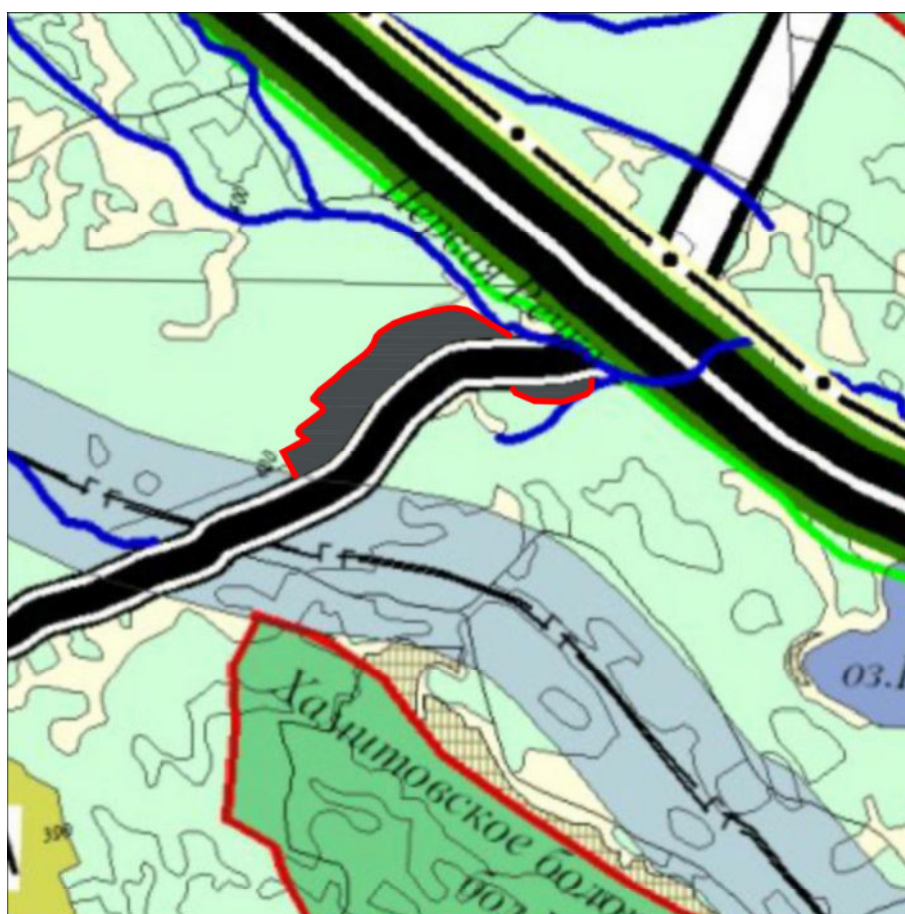
ТЕРРИТОРИИ:

-  СЕЛЬСКОХОЗЯЙСТВЕННОГО ИСПОЛЬЗОВАНИЯ
-  ЛЕСА
-  ОБЪЕКТЫ РАЗМЕЩЕНИЯ ОТХОДОВ ПОТРЕБЛЕНИЯ (проект.)
-  МАГИСТРАЛЬНЫЕ ГАЗОПРОВОДЫ С ОХРАННОЙ ЗОНОЙ
-  ЗЕМЛИ РЕКРЕАЦИОННОГО НАЗНАЧЕНИЯ
-  ВОЛС
-  Газопровод высокого давления (проект.)

ГРАНИЦЫ СПЕЦИАЛЬНЫХ ЗОН:






-  Возможного сильного радиактивного заражения

Схема функционального зонирования территории освоения МГО Генерального плана Миасского городского округа (фрагмент) с учётом изменения типов функционального назначения территории, расположенной в Челябинской области, Миасском городском округе, северо-западнее озера Песчаное, на земельном участке с кадастровым номером 74:34:0000000:8364.



УСЛОВНЫЕ ОБОЗНАЧЕНИЯ:

ТЕРРИТОРИИ:

	СЕЛЬСКОХОЗЯЙСТВЕННОГО ИСПОЛЬЗОВАНИЯ
	ЛЕСА
	ОБЪЕКТЫ РАЗМЕЩЕНИЯ ОТХОДОВ ПОТРЕБЛЕНИЯ (проект.)
	МАГИСТРАЛЬНЫЕ ГАЗОПРОВОДЫ С ОХРАННОЙ ЗОНОЙ
	ВОЛС

АВТОДОРОГИ:



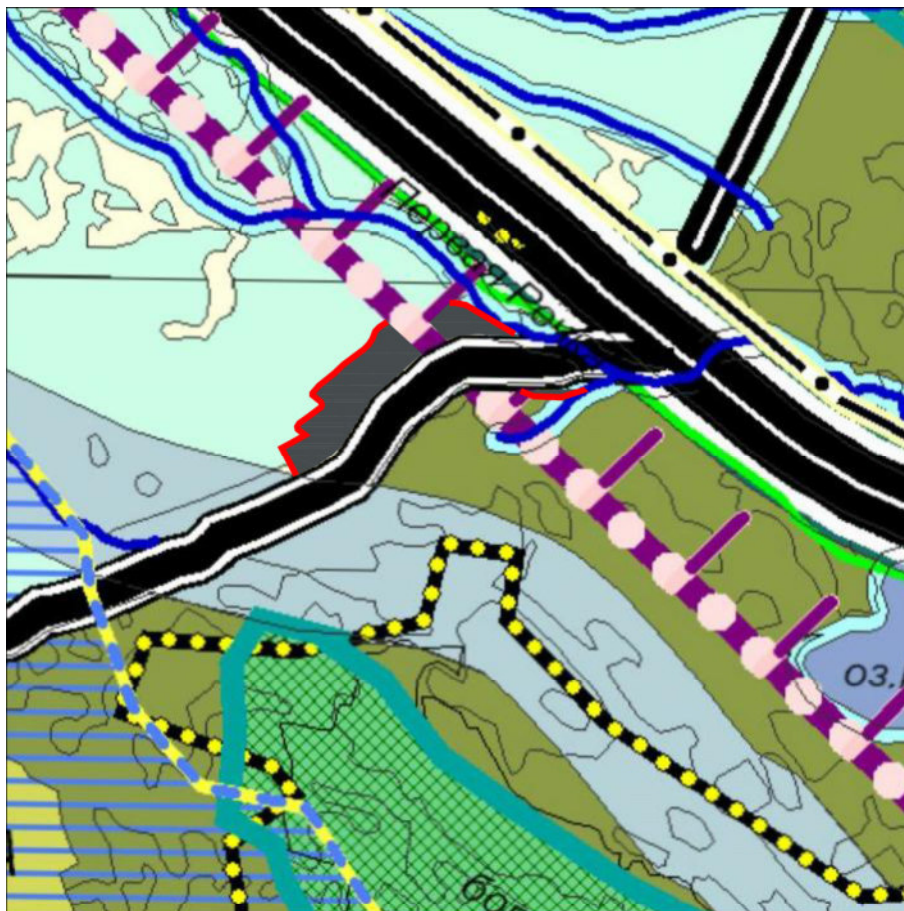
	Автомоби́ла федерального значения (М5) с придорожной полосой и защитной зоной
	Прочие территориальные автодороги

Схема границ зон с особыми условиями использования территории МГО Генерального плана Миасского городского округа (фрагмент) с учётом изменения типов функционального назначения территории, расположенной в Челябинской области, Миасском городском округе, северо-западнее озера Песчаное, на земельном участке с кадастровым номером 74:34:0000000:8364.



УСЛОВНЫЕ ОБОЗНАЧЕНИЯ:

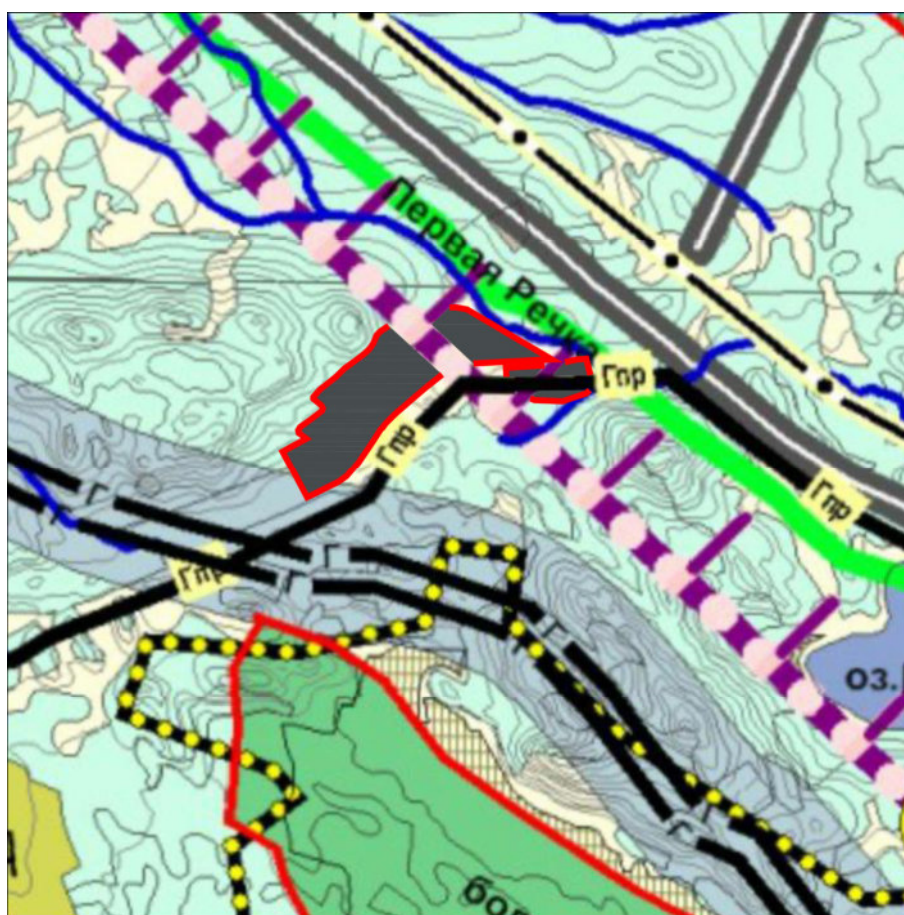
ТЕРРИТОРИИ:

	СЕЛЬСКОХОЗЯЙСТВЕННОГО ИСПОЛЬЗОВАНИЯ
	ЛЕСА
	ОБЪЕКТЫ РАЗМЕЩЕНИЯ ОТХОДОВ ПОТРЕБЛЕНИЯ (проект.)
	МАГИСТРАЛЬНЫЕ ГАЗОПРОВОДЫ С ОХРАННОЙ ЗОНОЙ
	ЗЕМЛИ РЕКРЕАЦИОННОГО НАЗНАЧЕНИЯ
	ВОЛС

ГРАНИЦЫ СПЕЦИАЛЬНЫХ ЗОН:






	Зоны возможного сильного радиационного заражения
	Границы меторождений полезных ископаемых
	Водоохранные зоны

Территории, подверженные риску возникновения ЧС природного и техногенного характера МГО
Генерального плана Миасского городского округа (фрагмент) с учётом изменения типов
функционального назначения территории, расположенной в Челябинской области, Миасском городском
округе, северо-западнее озера Песчаное, на земельном участке с кадастровым номером
74:34:0000000:8364.



УСЛОВНЫЕ ОБОЗНАЧЕНИЯ:

ТЕРРИТОРИИ:

	СЕЛЬСКОХОЗЯЙСТВЕННОГО ИСПОЛЬЗОВАНИЯ
	ЛЕСА
	ОБЪЕКТЫ РАЗМЕЩЕНИЯ ОТХОДОВ ПОТРЕБЛЕНИЯ (проект.)
	МАГИСТРАЛЬНЫЕ ГАЗОПРОВОДЫ С ОХРАННОЙ ЗОНОЙ
	ВОЛС

	Газопровод высокого давления (проект.)
	Торфяники

ГРАНИЦЫ СПЕЦИАЛЬНЫХ ЗОН:

	Возможного сильного радиоактивного заражения
---	--

