



**АДМИНИСТРАЦИЯ МИАССКОГО ГОРОДСКОГО ОКРУГА  
ЧЕЛЯБИНСКОЙ ОБЛАСТИ  
ПОСТАНОВЛЕНИЕ**

31.01.2022

№ 294

О проведении общественных обсуждений по проектам Решений Собрании депутатов Миасского городского округа о внесении изменений в Генеральный план и Правила землепользования и застройки Миасского городского округа в отношении земельного участка, расположенного по адресу: г. Миасс, п. Тургояк, ул. Карла Маркса, 91.

В соответствии с Решением Собрании депутатов Миасского городского округа от 03.08.2018 г. № 7 «Об утверждении Положения «Об общественных обсуждениях, публичных слушаниях по проектам генеральных планов, проектам правил землепользования и застройки, проектам планировки территории, проектам межевания территории, проектам правил благоустройства территорий, проектам решений о предоставлении разрешения на условно разрешенный вид использования земельного участка или объекта капитального строительства, проектам решений о предоставлении разрешения на отклонение от предельных параметров разрешенного строительства, реконструкции объектов капитального строительства» (далее – Положение), руководствуясь Градостроительным кодексом Российской Федерации, Федеральным Законом от 06.10.2003 г. № 131-ФЗ «Об общих принципах организации местного самоуправления в Российской Федерации» и Уставом Миасского городского округа, **ПОСТАНОВЛЯЮ:**

1. Провести общественные обсуждения по следующим проектам Решений Собрании депутатов:

1) О внесении изменений в Решение Собрании депутатов Миасского городского округа от 25.11.2011 г. №2 «Об утверждении Генерального плана Миасского городского округа и о корректировке черты населенного пункта «г. Миасс» в части изменения функционального назначения в отношении земельного участка, расположенного по адресу: г. Миасс, п. Тургояк, ул. Карла Маркса, 91;

2) О внесении изменений в Решение Собрании депутатов Миасского городского округа от 25.11.2011 г. №1 «Об утверждении Правил землепользования и застройки Миасского городского округа» в части изменения функционального назначения в отношении земельного участка, расположенного в Северном планировочном районе, по адресу: г. Миасс, п. Тургояк, ул. Карла Маркса, 91.

2. Общественные обсуждения по указанным в п. 1 настоящего постановления проектам провести в следующие сроки: со дня опубликования настоящего постановления по 28.02.2021г.

3. Подготовку и проведение общественных обсуждений по указанным в п. 1 настоящего постановления проектам в порядке, установленном Положением, возложить на комиссию в следующем составе:

1) Сесюнин С.А. - Заместитель Председателя Собрании депутатов Миасского городского округа, председатель комиссии;

2) Симонов А.С. - Заместитель Главы Округа (по имущественному комплексу) Администрации Миасского городского округа, заместитель председателя комиссии;

3) Клыкова О.В. - начальник Управления земельных отношений и градостроительства Администрации Миасского городского округа, заместитель председателя комиссии;

4) Баль Т.Н. - начальник отдела архитектуры и городской среды Администрации Миасского городского округа (Главный архитектор);

5) Маленьких А.В. - начальник Правового управления Администрации Миасского городского округа;

6) Браилко М.В. - главный специалист отдела архитектуры и городской среды Администрации Миасского городского округа, секретарь комиссии.

4. Утвердить Оповещение о начале общественных обсуждений согласно приложению 1 к настоящему постановлению.

5. Комиссии первое организационное заседание провести в срок не позднее 7 дней со дня подписания настоящего постановления.

6. Начальнику отдела организационной и контрольной работы разместить настоящее постановление на официальном сайте Администрации Миасского городского округа в информационно-коммуникационной сети «Интернет», и направить для опубликования на сайте в средствах массовой информации. Не ранее чем через 7 дней и не позднее чем через 10 дней со дня регистрации постановления «О проведении общественных обсуждений», разместить проекты Решений Собрании депутатов Миасского городского округа, являющиеся предметом рассмотрения на общественных обсуждениях, на официальном сайте Администрации Миасского городского округа в информационно-коммуникационной сети «Интернет» и направить для опубликования на сайте в средствах массовой информации.

7. Начальнику Управления земельных отношений и градостроительства направить не ранее чем через 7 дней со дня регистрации постановления о проведении общественных обсуждений, проекты Решений Собрании депутатов Миасского городского округа, являющиеся предметом рассмотрения на общественных обсуждениях начальнику отдела организационной и контрольной работы.

8. Контроль исполнения настоящего постановления возложить на заместителя Главы Округа (по имущественному комплексу).

Главы  
Миасского городского округа

Г.М. Тонких

### **Оповещение о начале общественных обсуждений**

1. Администрация Миасского городского округа оповещает жителей Миасского городского округа о начале общественных обсуждений по обсуждению следующих проектов Решений Собрания депутатов Миасского городского округа:

1) О внесении изменений в Решение Собрания депутатов Миасского городского округа от 25.11.2011 г. №2 «Об утверждении Генерального плана Миасского городского округа и о корректировке черты населенного пункта «г. Миасс» в части изменения функционального назначения земельного участка, расположенного в Северном планировочном районе г. Миасс, п. Тургояк, ул. Карла Маркса, 91;

2) О внесении изменений в Решение Собрания депутатов Миасского городского округа от 25.11.2011 г. №1 «Об утверждении Правил землепользования и застройки Миасского городского округа» в части изменения функционального назначения земельного участка, расположенного в Северном планировочном районе, по адресу: г. Миасс, ул. Карла Маркса, 91.

2. Информация о сайте, на котором будут размещены Проекты: проекты размещаются на официальном сайте Администрации Миасского городского округа: [https://miass.gov74.ru/Постановления и Распоряжения в срок, установленный п.п.1 п. 25 Положения «Об общественных обсуждениях, публичных слушаниях по проектам генеральных планов, проектам правил землепользования и застройки, проектам планировки территории, проектам межевания территории, проектам правил благоустройства территорий, проектам решений о предоставлении разрешения на условно разрешенный вид использования земельного участка или объекта капитального строительства, проектам решений о предоставлении разрешения на отклонение от предельных параметров разрешенного строительства, реконструкции объектов капитального строительства», утвержденного решением Собрания депутатов Миасского городского округа от 03.08.2018 № 7\\* \(далее – Положение\).](https://miass.gov74.ru/Постановления и Распоряжения в срок, установленный п.п.1 п. 25 Положения «Об общественных обсуждениях, публичных слушаниях по проектам генеральных планов, проектам правил землепользования и застройки, проектам планировки территории, проектам межевания территории, проектам правил благоустройства территорий, проектам решений о предоставлении разрешения на условно разрешенный вид использования земельного участка или объекта капитального строительства, проектам решений о предоставлении разрешения на отклонение от предельных параметров разрешенного строительства, реконструкции объектов капитального строительства», утвержденного решением Собрания депутатов Миасского городского округа от 03.08.2018 № 7* (далее – Положение).)

3. Информация о порядке и сроках проведения общественных обсуждений:

- общественные обсуждения проводятся в порядке, установленном Положением;

- срок проведения общественных обсуждений устанавливается со дня опубликования Оповещения по 25.02.2022г. (срок опубликования заключения о результатах общественных обсуждений).

4. Информация о месте, дате открытия экспозиций Проектов, о сроках проведения экспозиции о днях и часах, в которое возможно посещение указанной экспозиции: экспозиция проводится г. Миасс, пр. Автозаводцев, 55 (каб.106), вторник-четверг с 16:00 до 17:00, в сроки со дня опубликования настоящего Оповещения по 04.03.22г.

5. Информация о порядке консультирования посетителей экспозиции о Проектах: порядок консультирования посетителей экспозиции осуществляется в соответствии с п.52 Положения.

6. Контактные данные представителя структурного подразделения Администрации Миасского городского округа, к компетенции которого относится решение вопросов, являющихся предметом общественных обсуждений: начальник Управления земельных отношений и градостроительства Клыкова Олеся Витальевна, тел.: (3513) 264270.

7. Информация о порядке, сроке и форме внесения участниками общественных обсуждений предложений и замечаний, касающихся указанным проектам решений: порядок внесения предложений и замечаний установлен в соответствии с ч.12 Положения. Срок внесения предложений и замечаний участниками общественных обсуждений устанавливается со дня опубликования Оповещения по 04.03.2021г. Предложения и замечания участников общественных обсуждений вносятся по форме, установленной приложением № 2 к Положению.

8. Настоящее оповещение разместить на официальном сайте Администрации Миасского городского округа в информационно-телекоммуникационной сети "Интернет" (<https://miass.gov74.ru/>), в средствах массовой информации, а также на информационном стенде, расположенном по адресу: г.Миасс, пр.Автозаводцев, 55, здание Администрации Миасского городского округа.

\* - Решение Собрания депутатов Миасского городского округа от 03.08.2018 г. № 7 «Об утверждении Положения «Об общественных обсуждениях, публичных слушаниях по проектам генеральных планов, проектам правил землепользования и застройки, проектам планировки территории, проектам межевания территории, проектам правил благоустройства территорий, проектам решений о предоставлении разрешения на условно разрешенный вид использования земельного участка или объекта капитального строительства, проектам решений о предоставлении разрешения на отклонение от предельных параметров разрешенного строительства, реконструкции объектов капитального строительства» опубликовано на сайте [http://www.duma-miass.ru/официально/документы/официальный вестник Собрания депутатов](http://www.duma-miass.ru/официально/документы/официальный_вестник_Собрания_депутатов).

СОБРАНИЕ ДЕПУТАТОВ МИАССКОГО ГОРОДСКОГО ОКРУГА  
ЧЕЛЯБИНСКАЯ ОБЛАСТЬ\_\_\_\_\_ СЕССИЯ СОБРАНИЯ ДЕПУТАТОВ МИАССКОГО ГОРОДСКОГО  
ОКРУГА ШЕСТОГО СОЗЫВА

РЕШЕНИЕ № \_\_\_\_\_

от \_\_\_\_\_ 2021 г.

О внесении изменений в Решение Собрании депутатов Миасского городского округа от 25.11.2011 г. №2 «Об утверждении Генерального плана Миасского городского округа и о корректировке черты населенного пункта «г. Миасс» в части изменения функционального назначения земельного участка, расположенного Северном планировочном районе, по адресу: г. Миасс, п. Тургояк, ул. Карла Маркса, 91.

Рассмотрев предложение Главы Миасского городского округа Г.М. Тонких о внесении изменений в Решение Собрании депутатов Миасского городского округа от 25.11.2011 г. №2 «Об утверждении Генерального плана Миасского городского округа и о корректировке черты населенного пункта «г. Миасс» в части изменения функционального назначения земельного участка, расположенного в Северном планировочном районе, по адресу г. Миасс, п. Тургояк, ул. Карла Маркса, 91, учитывая результаты общественных обсуждений по настоящему проекту решения Собрании депутатов Миасского городского округа, рекомендации постоянной комиссии по вопросам городского хозяйства, в соответствии с Градостроительным кодексом Российской Федерации, руководствуясь Федеральным законом от 06.10.2003 г. №131-ФЗ «Об общих принципах организации местного самоуправления в Российской Федерации» и Уставом Миасского городского округа, Собрание депутатов Миасского городского округа РЕШАЕТ:

1. Внести изменения в Решение Собрании депутатов Миасского городского округа от 25.11.2011 г. №2 «Об утверждении Генерального плана Миасского городского округа и о корректировке черты населенного пункта «г. Миасс» в части изменения функционального назначения земельного участка, расположенного в Северном планировочном районе, по адресу г. Миасс, п. Тургояк, ул. Карла Маркса, 91, согласно приложениям 1,2,3,4,5,6,7 к настоящему Решению.

2. Настоящее Решение опубликовать в установленном порядке.

3. Контроль исполнения настоящего Решения возложить на постоянную комиссию по вопросам городского хозяйства.

Председатель Собрании депутатов  
Миасского городского округа

Д.Г. Проскурин

Главы  
Миасского городского округа

Г.М. Тонких



**ПРОЕКТ**

СОБРАНИЕ ДЕПУТАТОВ МИАССКОГО ГОРОДСКОГО ОКРУГА  
ЧЕЛЯБИНСКАЯ ОБЛАСТЬ  
ПЯТИДЕСЯТАЯ СЕССИЯ СОБРАНИЯ ДЕПУТАТОВ МИАССКОГО ГОРОДСКОГО  
ОКРУГА ПЯТОГО СОЗЫВА

РЕШЕНИЕ № \_\_\_\_\_

от \_\_\_\_\_ 2020 г.

О внесении изменений в Решение Собрании депутатов Миасского городского округа от 25.11.2011 г. №1 «Об утверждении Правил землепользования и застройки Миасского городского округа» в части изменения функционального назначения территории, земельного участка, расположенного в Северном планировочном районе, по адресу г. Миасс, п. Тургояк, ул. Карла Маркса, 91.

Рассмотрев предложение Главы Миасского городского округа Г.М. Тонких о внесении изменений в Решение Собрании депутатов Миасского городского округа от 25.11.2011 г. №1 «Об утверждении Правил землепользования и застройки Миасского городского округа» в части изменения функционального назначения территории, расположенной в Челябинской области, г. Миассе, Северном планировочном районе, по адресу: г. Миасс, п. Тургояк, ул. Карла Маркса, 91, кадастровый номер земельного участка 74:34:0702146:5, учитывая рекомендации постоянной комиссии по вопросам городского хозяйства, заключение комиссии по подготовке проектов Правил землепользования и застройки Миасского городского округа, результаты публичных слушаний по настоящему проекту решения Собрании депутатов Миасского городского округа, рекомендации постоянной комиссии по вопросам городского хозяйства, заключение Правового управления Администрации Миасского городского округа, в соответствии с Градостроительным кодексом Российской Федерации, руководствуясь Федеральным законом от 06.10.2003 г. №131-ФЗ «Об общих принципах организации местного самоуправления в Российской Федерации» и Уставом Миасского городского округа, Собрание депутатов Миасского городского округа РЕШАЕТ:

1. Внести изменения в Решение Собрании депутатов Миасского городского округа от 25.11.2011 г. №1 «Об утверждении Правил землепользования и застройки Миасского городского округа» в части изменения функционального назначения земельного участка, расположенного в Северном планировочном районе, по адресу: г. Миасс, п. Тургояк, ул. Карла Маркса, 91.

, согласно приложениям 1,2,3 к настоящему Решению.

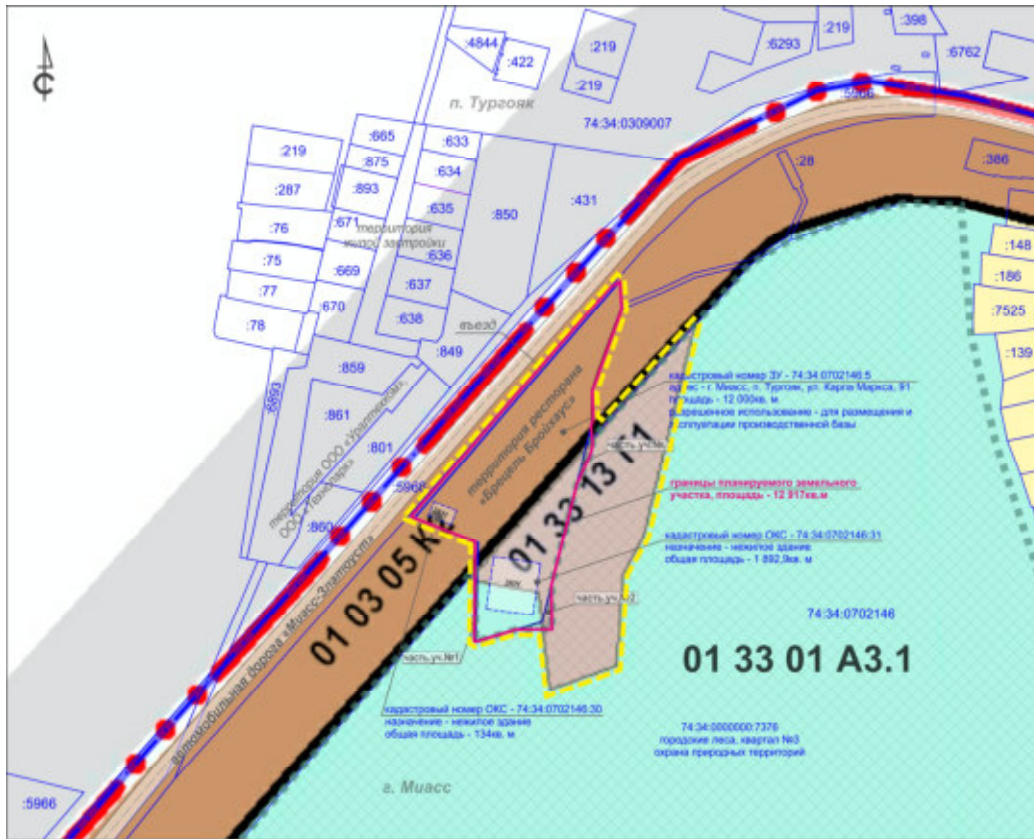
2. Настоящее Решение опубликовать в установленном порядке.

3. Контроль исполнения настоящего Решения возложить на постоянную комиссию по вопросам городского хозяйства.

Председатель Собрании депутатов  
Миасского городского округа  
Глава Миасского городского округа

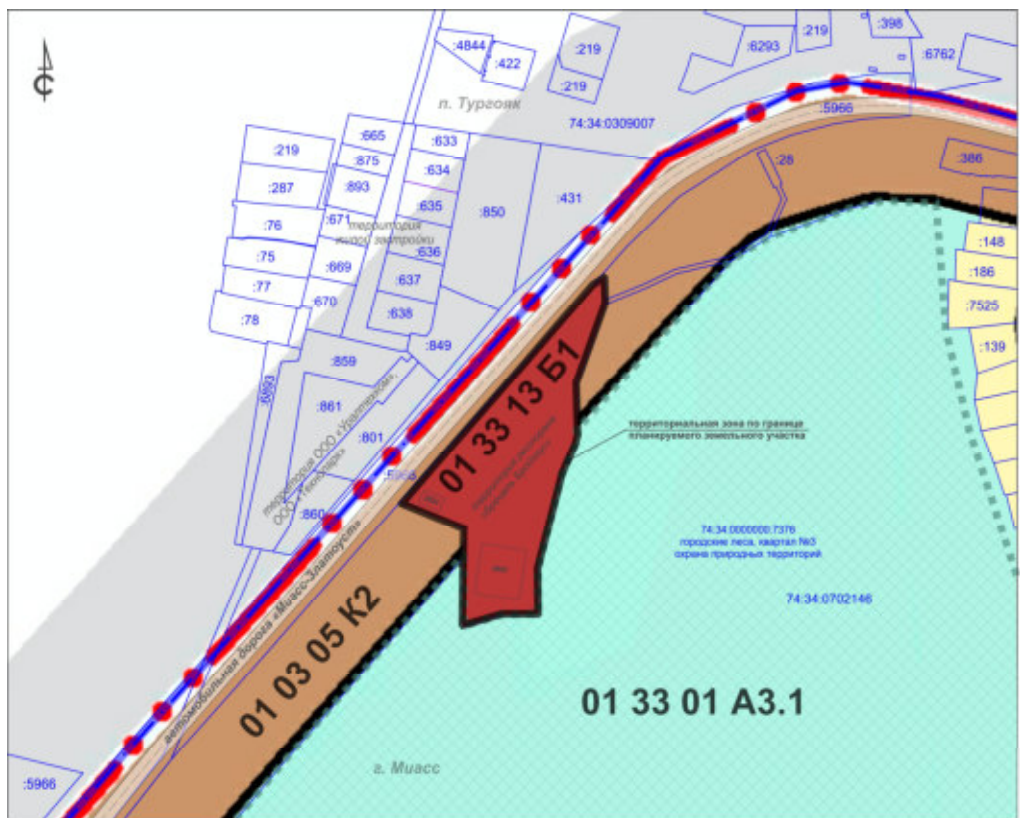
Д.Г. Проскурин  
Г.М. Тонких

**КАРТА ГРАДОСТРОИТЕЛЬНОГО ЗОНИРОВАНИЯ ТЕРРИТОРИИ Г. МИАСС  
ПРАВИЛ ЗЕМЛЕПОЛЬЗОВАНИЯ И ЗАСТРОЙКИ МИАССКОГО ГОРОДСКОГО ОКРУГА (ФРАГМЕНТ)  
С ОТОБРАЖЕНИЕМ ДОПОЛНИТЕЛЬНЫХ СВЕДЕНИЙ**



- УСЛОВНЫЕ ОБОЗНАЧЕНИЯ**
- ВИДЫ ТЕРРИТОРИАЛЬНЫХ ЗОН:**  
 A3.1 - ГОРОДСКИЕ И ПОСЕЛКОВЫЕ ЛЕСА  
 Г1 - ПРОМЫШЛЕННЫЕ  
 К2 - ВНЕШНЕГО АВТОМОБИЛЬНОГО ТРАНСПОРТА (С ПРИДОРОЖНОЙ ПОЛОСКОЙ)
- Граница городской черты (согласно ПП и ПЗЗ МП)  
 Условное обозначение дорожного полотна автомобильной дороги «МИАСС-ЗЛАТОУСТ»
- Границы планируемого земельного участка  
 Границы изменяемой территории  
 Здания и сооружения (в границах изменяемой территории)  
 Границы городских лесов (квартал №3)  
 Границы отчуждаемых частей участка городских лесов (квартал №3)
- УСЛОВНОЕ ОБОЗНАЧЕНИЕ ОТЧУЖДАЕМЫХ ЧАСТЕЙ УЧАСТКА ГОРОДСКИХ ЛЕСОВ (КВАРТАЛ №3):**  
 часть у.п.№1  
 часть у.п.№2  
 часть у.п.№3
- СВЕДЕНИЯ ГКН:**  
 Границы земельных участков  
 Объекты капитального строительства (в границах изменяемой территории)  
 Граница населенного пункта - г. МИАСС  
 74.34.0702146 - НОМЕР КАДАСТРОВОГО КВАРТАЛА  
 061 - КАДАСТРОВЫЙ НОМЕР ЗЕМЕЛЬНОГО УЧАСТКА
- \* НАИМЕНОВАНИЕ АВТОМОБИЛЬНОЙ ДОРОГИ - «МИАСС-ЗЛАТОУСТ»  
 ИДЕНТИФИКАЦИОННЫЙ НОМЕР - 74.01.01.756-343  
 ВХОДИТ В ПЕРЕЧЕНЬ ОБЛАСТНЫХ АВТОМОБИЛЬНЫХ ДОРОГ ОБЩЕГО ПОЛЬЗОВАНИЯ РЕГИОНАЛЬНОГО И МЕЖМУНИЦИПАЛЬНОГО ЗНАЧЕНИЯ, являющихся собственностью Челябинской области.  
 КАДАСТРОВЫЙ НОМЕР ОКС - 74.34.000000.0000
- СТРУКТУРА НОМЕРА ТЕРРИТОРИАЛЬНОЙ ЗОНЫ:**  
 01 01 01 01 1  
 01 - Вид территориальной зоны  
 01 - Территориальная зона  
 01 - Градостроительная зона (по схеме функционального зонирования планировочного района (по территориальной схеме))

КАРТА ГРАДОСТРОИТЕЛЬНОГО ЗОНИРОВАНИЯ ТЕРРИТОРИИ Г. МИАСС ПРАВИЛ  
 ЗЕМЛЕПОЛЬЗОВАНИЯ И ЗАСТРОЙКИ МИАССКОГО ГОРОДСКОГО ОКРУГА (ФРАГМЕНТ)  
 С УЧЕТОМ ИЗМЕНЕНИЙ ВИДОВ И ГРАНИЦ ТЕРРИТОРИАЛЬНЫХ ЗОН В ОТНОШЕНИИ  
 ЗЕМЕЛЬНОГО УЧАСТКА С КАДАСТРОВЫМ НОМЕРОМ 74:34:0702146:5,  
 РАСПОЛОЖЕННОГО ПО АДРЕСУ: Г. МИАСС, П. ТУРГОЯК, УЛ. КАРЛА МАРКСА, 91



**УСЛОВНЫЕ ОБОЗНАЧЕНИЯ**

**ВИДЫ ТЕРРИТОРИАЛЬНЫХ ЗОН:**  
 А3.1 - ГОРОДСКИЕ И ПОСЕЛКОВЫЕ ЛЕСА  
 Б1 - АДМИНИСТРАТИВНО-ДЕЛОВОЕ, ТОРГОВО-БЫТОВЫЕ, КУЛЬТУРНО-ПРОСВЕТИТЕЛЬНЫЕ, ОБЩЕСТВЕННО-КОММЕРЧЕСКИЕ  
 К2 - ВНЕШНЕГО АВТОМОБИЛЬНОГО ТРАНСПОРТА (С ПРИБОРОЙНОЙ ПОЛОСКОЙ)

**ГРАНИЦА ГОРОДСКОЙ ЧЕРТЫ (СОГЛАСНО ГП «ПЗ» МГО)**  
**УСЛОВНОЕ ОБОЗНАЧЕНИЕ ДОРОЖНОГО ПОЛОТНА АВТОМОБИЛЬНОЙ ДОРОГИ «МИАСС-ЗЛАТОУСТ»\***

**ЗДАНИЯ И СООРУЖЕНИЯ (В ГРАНИЦАХ ТЕРРИТОРИАЛЬНОЙ ЗОНЫ Б1)**  
**ГРАНИЦЫ ГОРОДСКИХ ЛЕСОВ (КВАРТАЛ №3) ПОСЛЕ ОТЧУЖДЕНИЯ НЕСКОЛЬКИХ ЧАСТЕЙ УЧАСТКА**

**СВЕДЕНИЯ ГКН:**  
 ГРАНИЦЫ ЗЕМЕЛЬНЫХ УЧАСТКОВ  
 ОБЪЕКТЫ КАПИТАЛЬНОГО СТРОИТЕЛЬСТВА (В ГРАНИЦАХ ИЗМЕНЯЕМОЙ ТЕРРИТОРИИ)  
 ГРАНИЦА НАСЕЛЕННОГО ПУНКТА - Г. МИАСС  
 74.34.0702146 - НОМЕР КАДАСТРОВОГО КВАРТАЛА  
 :501 - КАДАСТРОВЫЙ НОМЕР ЗЕМЕЛЬНОГО УЧАСТКА

\* ИМЕНОВАНИЕ АВТОМОБИЛЬНОЙ ДОРОГИ - «МИАСС-ЗЛАТОУСТ» ИДЕНТИФИКАЦИОННЫЙ НОМЕР - 74.01.01.156.003 ВХОДИТ В ПЕРЕЧЕНЬ ОБЪЕКТОВ АВТОМОБИЛЬНЫХ ДОРОГ ОБЩЕГО ПОЛЬЗОВАНИЯ РЕГИОНАЛЬНОГО И МЕЖМУНИЦИПАЛЬНОГО ЗНАЧЕНИЯ, НАХОДЯЩИХСЯ СОБСТВЕННОСТЬЮ ЧЕЛЯБИНСКОЙ ОБЛАСТИ; КАДАСТРОВЫЙ НОМЕР ОСК - 74.34.0000000.0000

**СТРУКТУРА НОМЕРА ТЕРРИТОРИАЛЬНОЙ ЗОНЫ:**

Б1 01 01 Б11  
 Б1 - ВИД ТЕРРИТОРИАЛЬНОЙ ЗОНЫ  
 01 - ТЕРРИТОРИАЛЬНАЯ ЗОНА  
 01 - КАДАСТРОВАЯ ЗОНА (ПО СХЕМЕ ФУНКЦИОНАЛЬНОГО ЗОНИРОВАНИЯ) В ПЛАНИРОВОМ РАЙОНЕ (ПО ГЕНЕРАЛЬНОМУ ПЛАНУ)

Приложение 1  
к Решению Собрания депутатов  
Миасского городского округа  
от \_\_\_\_\_ № \_\_\_\_\_

Описание изменений в Карту градостроительного зонирования территории г. Миасс  
и Схему границ зон с особыми условиями использования территории г. Миасс Правил  
землепользования и застройки Миасского городского округа в отношении земельного участка с  
кадастровым номером 74:34:0702146:5, расположенного по адресу: г. Миасс, \_\_\_\_\_ п. Тургояк,  
ул. Карла Маркса, 91

<b>Граница внесения изменений</b>	<b>Градостроительный индекс территориальной зоны до изменений</b>	<b>Характер вносимых изменений</b>	<b>Градостроительный индекс территориальной зоны после изменений</b>
земельный участок с кадастровым номером 74:34:0702146:5, расположенный по адресу: г. Миасс, п. Тургояк, ул. Карла Маркса, 91	01 03 05 К2	изменение границ территориальной зоны	01 03 05 К2
	01 33 01 А3.1	изменение границ территориальной зоны	01 33 01 А3.1
	01 33 13 Г1	исключение территориальной зоны	-
	01 33 13 Б1	формирование новой территориальной зоны	01 33 13 Б1

Правилами землепользования и застройки Миасского городского округа определены следующие виды территориальных зон: А3.1 –городские и поселковые леса; Б1 - административно-деловые, торгово-бытовые, культурно-просветительные, общественно-коммерческие; Г1 – промышленные; К2 - внешнего автомобильного транспорта (с придорожной полосой).



Приложение 2  
к Решению Собрания депутатов  
Миасского городского округа  
от \_\_\_\_\_ № \_\_\_\_\_

Карта градостроительного зонирования территории г. Миасс Правил землепользования и застройки Миасского городского округа (фрагмент) с учётом изменений видов и границ территориальных зон в отношении земельного участка с кадастровым номером 74:34:0702146:5, расположенного по адресу: г. Миасс, п. Тургояк, ул. Карла Маркса, 91



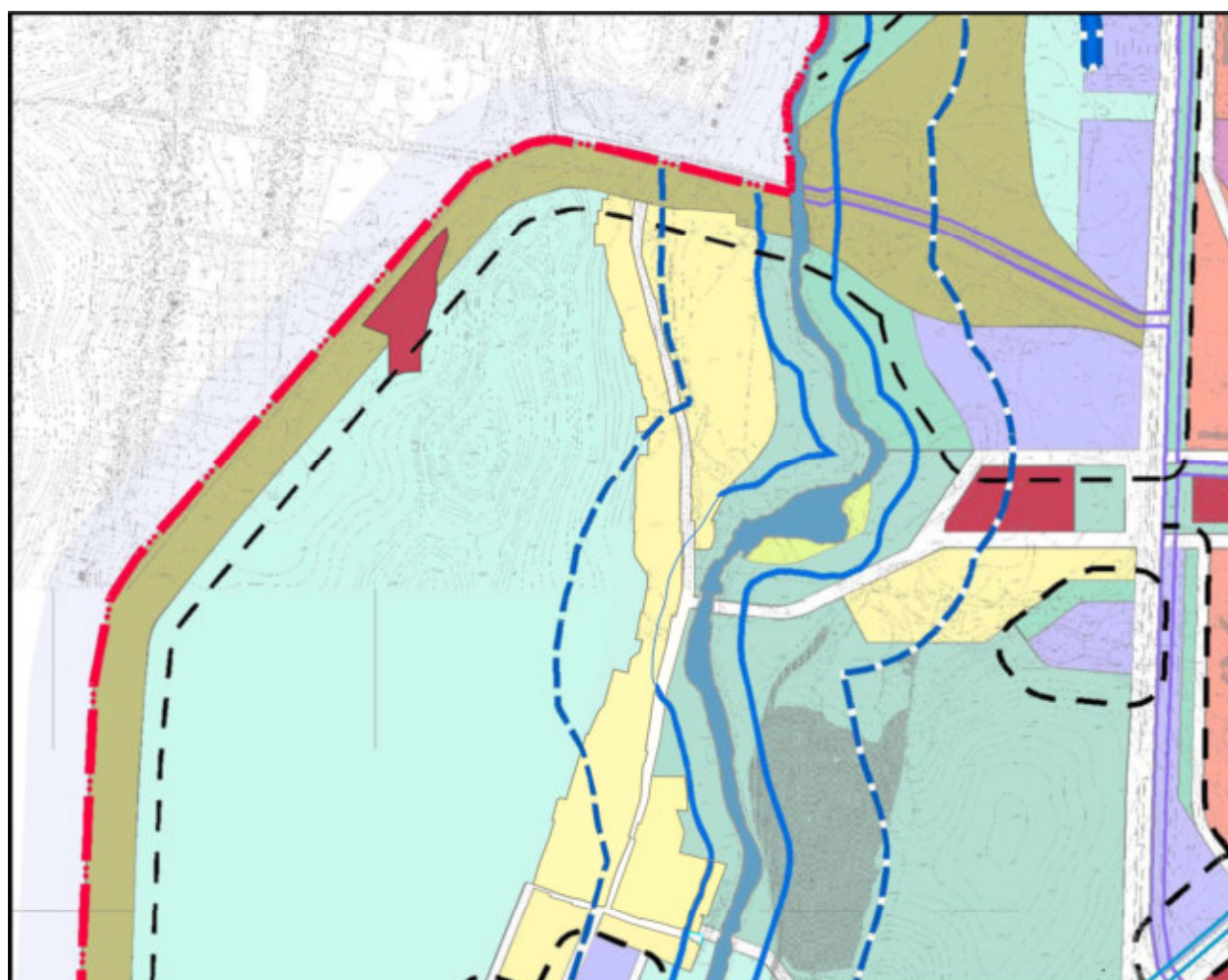
СТРУКТУРА НОМЕРА ТЕРРИТОРИАЛЬНОЙ ЗОНЫ:  
 01 01 01 01.1  
 01 - Вид территориальной зоны  
 01 - № территориальной зоны  
 01 - № градостроительной зоны (по схеме функционального зонирования)  
 01 - № планировочного района (по генеральному плану)




**ВИДЫ ТЕРРИТОРИАЛЬНЫХ ЗОН:**

- А. ОСОБО ОХРАНЯЕМЫЕ ТЕРРИТОРИЯ И ОБЪЕКТЫ**
- А3 - РЕКРЕАЦИОННЫЕ**
- А3.1 - ГОРОДСКИЕ И ПОСЕЛКОВЫЕ ЛЕСА**
- Б. ОБЩЕСТВЕННО-ДЕЛОВЫЕ**
- Б1 - АДМИНИСТРАТИВНО-ДЕЛОВЫЕ, ТОРГОВО-БЫТОВЫЕ, КУЛЬТУРНО-ПРОСВЕТИТЕЛЬНЫЕ, ОБЩЕСТВЕННО-КОММЕРЧЕСКИЕ**

Приложение 3  
к Решению собрания депутатов  
Миасского городского округа  
от \_\_\_\_\_ № \_\_\_\_\_

Схема границ зон с особыми условиями использования территории г. Миасс  
Правил землепользования и застройки Миасского городского округа (фрагмент) с учётом  
изменений видов и границ территориальных зон в отношении земельного участка с кадастровым  
номером 74:34:0702146:5, расположенного по адресу: г. Миасс, п. Тургояк, ул. Карла Маркса, 91



- ОСОБО ОХРАНЯЕМЫЕ ТЕРРИТОРИИ И ОБЪЕКТЫ**
- РЕКРЕАЦИОННЫЕ:**
-  ГОРОДСКИЕ ЛЕСА
- ОБЩЕСТВЕННО-ДЕЛОВЫЕ**
-  АДМИНИСТРАТИВНО-ДЕЛОВЫЕ, ТОРГОВО-БЫТОВЫЕ, КУЛЬТУРНО-ПРОСВЕТИТЕЛЬНЫЕ, ОБЩЕСТВЕННО-КОММЕРЧЕСКИЕ
- ГРАНИЦЫ И ТЕРРИТОРИИ СПЕЦИАЛЬНЫХ ЗОН**
-  САНИТАРНО-ЗАЩИТНАЯ

