

КОРРЕКТИРОВКА ПРОЕКТА МЕЖЕВАНИЯ ЗЕМЕЛЬНЫХ УЧАСТКОВ**Титульный лист**

1. Кадастровый номер земельного участка или земельных участков, из которого (которых) осуществляется выдел земельных участков в счет земельной доли или земельных долей (далее - измененные земельные участки):

74:34:1303042:145

2. Количество земельных участков, которые выделяются (далее - образуемые земельные участки):

1

3. Сведения о заказчике работ по подготовке проекта межевания:

Садовое ТСН "Восточное"

(фамилия, имя, отчество (при наличии отчества) физического лица, полное наименование юридического лица, органа местного самоуправления)

Подпись _____

Бурмантов А.А., Председатель правления

Дата « ____ » _____ г.

Место для оттиска печати заказчика кадастровых работ

4. Сведения о кадастровом инженерере:

Фамилия, имя, отчество (при наличии отчества)

Иванникова Татьяна Владимировна

№ квалификационного аттестата кадастрового инженера

74-11-176

Контактный телефон

8-9026002287

Почтовый адрес и адрес электронной почты, по которым осуществляется связь с кадастровым инженером

456300, Челябинская область, г. Миасс, ул. Романенко, 91а, 3 этаж, оф 5, ti9026002287@gmail.com

Сокращенное наименование юридического лица, если кадастровый инженер является работником юридического лица =

Подпись _____

Дата « ____ » _____ 2021 г.

Место для оттиска печати кадастрового инженера

5. Проект межевания земельных участков утвержден:

Подпись _____

Дата « ____ » _____ 2021 г.

ПРОЕКТ МЕЖЕВАНИЯ ЗЕМЕЛЬНЫХ УЧАСТКОВ**Содержание**

№ п/п	Разделы проекта межевания	Номера листов
1	2	3
<i>1</i>	<i>Пояснительная записка</i>	<i>3</i>
<i>2</i>	<i>Исходные данные</i>	<i>4</i>
<i>3</i>	<i>Сведения об образуемых земельных участках и их частях</i>	<i>5</i>
<i>4</i>	<i>Сведения об измененных земельных участках и их частях</i>	<i>6</i>
<i>5</i>	<i>Сведения об обеспечении доступа к образуемым или измененным земельным участкам</i>	<i>7</i>
<i>6</i>	<i>Проектный план</i>	<i>8</i>
<i>7</i>	<i>Приложение Постановление об утверждении схемы земельного участка - 2 листа Договор безвозмездного пользования - 1 лист Протокол общего собрания "Восточное" - 1 лист Выписка из ЕГРЮЛ - 1 лист</i>	

ПРОЕКТ МЕЖЕВАНИЯ ЗЕМЕЛЬНЫХ УЧАСТКОВ**Пояснительная записка**

Проект межевания земельных участков подготовлен в связи с **КОРРЕКТИРОВКОЙ ПРОЕКТА МЕЖЕВАНИЯ**, а именно: 1) внесением изменений в Проект Межевания, утвержденный Постановлением Администрации МГО № 1842 от 22.04.2020г. применительно к территории, расположенной в границах одного кадастрового квартала 74:34:1303042, в границах одного земельного участка 74:34:1303042:145 (предоставленного Садовое ТСН "Восточное" в безвозмездное пользование - Договор на безвозмездное пользование земельным участком № 52 от 14.08.2019г.) в границах определенной правилами землепользования и застройки территориальной зоны И 3 **КОЛЛЕКТИВНЫЕ САДЫ**, с целью осуществления её устойчивого развития. (Статья 43. Проект межевания территории - "Градостроительный кодекс Российской Федерации" от 29.12.2004 N 190-ФЗ (ред. от 27.12.2019) (в ред. Федерального закона от 03.07.2016 N 373-ФЗ)).

2) целью образования дополнительного одиннадцатого земельного участка для садоводства: 74:34:1303042:145:3У1 585 кв.м

и земельный участок 74:34:1303042:145 (ЗЕМЛИ ОБЩЕГО ПОЛЬЗОВАНИЯ), остающийся в измененных границах площадью 2736 кв.м, что составляет - 20,55% от площади товарищества (в соответствии со п.6 ст.23 29.07.2017 N 217-ФЗ)

Сумма площадей всех земельных участков осталась неизменной 13316 кв.м, что соответствует площади правоустанавливающих документов.

Графическая часть документации по планировке территории осуществлялась в соответствии с системой координат МСК - 74 (челябинская область), используемой для ведения Единого государственного реестра недвижимости; Корректировка проекта межевания прорабатывается в границах ТСН Восточное (образовывается земельный участок путем сохранения исходного из земельного участка земель общего пользования 74:34:1303042:145) в кадастровом квартале 74:34:1303042.

Согласно правил землепользования и застройки Миасского городского округа

(в редакции решений Собрания депутатов Миасского городского округа от 30.11.2012 N 18, от 31.05.2013 N 15, от 31.05.2013 N 16, от 31.05.2013 N 19, от 31.05.2013 N 20, от 31.05.2013 N 21, от 31.05.2013 N 22, от 31.05.2013 N 23, от 31.05.2013 N 10, от 31.05.2013 N 11, от 31.05.2013 N 12, от 31.05.2013 N 13, от 31.05.2013 N 14, от 28.06.2013 N 7, от 30.08.2013 N 20, от 25.10.2013 N 7, от 31.01.2014 N 5, от 31.01.2014 N 6, от 31.01.2014 N 7, от 30.05.2014 N 10, от 30.05.2014 N 11, от 26.09.2014 N 10, от 26.09.2014 N 11, от 26.09.2014 N 12, от 26.09.2014 N 13, от 24.04.2015 N 9, от 24.04.2015 N 10, от 24.04.2015 N 11, от 24.04.2015 N 12, от 24.04.2015 N 13, от 29.05.2015 N 16, от 19.06.2015 N 14, от 19.06.2015 N 15, от 19.06.2015 N 17, от 19.06.2015 N 18, от 28.08.2015 N 34, от 28.08.2015 N 33, от 28.08.2015 N 36, от 28.08.2015 N 35, от 29.04.2016 N 8, от 24.06.2016 N 17, от 26.08.2016 N 4, от 28.10.2016 N 8, от 15.12.2016 N 8, от 27.01.2017 N 6, от 27.01.2017 N 7, от 24.03.2017 N 15, от 26.05.2017 N 5, от 22.02.2018 N 17, от 22.02.2018 N 19, от 22.02.2018 N 21, от 23.03.2018 N 12, от 23.03.2018 N 14, от 27.04.2018 N 9, от 22.06.2018 N 25, от 22.06.2018 N 27, от 22.06.2018 N 29, от 22.06.2018 N 31, от 26.10.2018г. №13, от 26.10.2018г. №15, от 25.01.2019г. №3, от 25.01.2019г. №5, от 25.01.2019г. №7, от 22.02.2019г. №8, от 22.02.2019г. №9, от 22.03.2019г. №14, от 22.03.2019г. №16, от 22.03.2019г. №18, от 22.03.2019г. №20, от 26.04.2019г. №14, от 24.05.2019. №11, от 24.05.2019. №13, от 24.05.2019г. №15, от 24.05.2019г. №17, от 24.05.2019г. №19, от 28.06.2019г. №9, от 28.06.2019г. №11, от 28.06.2019г. №13, от 28.06.2019г. №15, от 23.08.2019г. №26, от 23.08.2019г. №28, от 23.08.2019г. №24) Земельный участок расположен в зоне ИЗ - коллективные сады: минимальный размер образуемого нового земельного участка из земель населенных пунктов, с видом разрешенного использования "ведение садоводства" оставляет 250 кв.м, максимальный размер образуемого нового земельного участка из земель населенных пунктов, с видом разрешенного использования "ведение садоводства" составляет 1500 кв.м.

Изыскания не проводились в соответствии с п. 2 Постановления от 31 марта 2017 г. N 402 "об утверждении правил выполнения инженерных изысканий, необходимых для подготовки документации по ППТ, перечня видов инженерных изысканий, необходимых для подготовки документации по ППТ, о внесении изменений в постановление правительства РФ от 19 января 2006 г. N 20"

Проект межевания земельных участков считается согласованным с момента подписания протокола общего собрания Садового товарищества собственников недвижимости "Восточное" и утверждения его выбранным представителем от товарищества.

ПРОЕКТ МЕЖЕВАНИЯ ЗЕМЕЛЬНЫХ УЧАСТКОВ**Исходные данные****1. Перечень документов, использованных при подготовке проекта межевания**

№ п/п	Наименование документа	Реквизиты документа
1	2	3
1	Кадастровый план территории	7400/101/18-179587 от 15.02.2018
2	Выписка из Единого государственного реестра недвижимости об объекте недвижимости	99/2021/420347137 от 28.09.2021 ФГИС ЕГРН.
3	Правила землепользования и застройки территории	1 от 25.11.2011 Собрание депутатов Миасского городского округа
4	решение Собрания депутатов Миасского городского округа	8 от 15.12.2016
5	решение Собрания депутатов Миасского городского округа	14 от 19.06.2015
6	Уведомление о предоставлении в пользование материалов (данных) из федерального картографо-геодезического фонда. Пункты ГГС	110/6679 от 16.06.2020
7	Картматериал - Топографический план на картоне (Масштаб 1:2000, изготовлен в 1999 году, не обновлялся)	34-В (564/34) и 33-Г (563) ФГУП "Уралмаркшейдерия"
8	Постановление об утверждении схемы земельного участка	1842 от 22.04.2020 Администрация Миасского городского округа
9	Договор безвозмездного пользования	52 от 14.08.2019
10	Протокол общего собрания "Восточное"	16 от 21.12.2020
11	Выписка из ЕГРЮЛ	ЮЭ9965-21-267098606 от 28.09.2021

ПРОЕКТ МЕЖЕВАНИЯ ЗЕМЕЛЬНЫХ УЧАСТКОВ**Сведения об образуемых земельных участках и их частях****1. Список образуемых земельных участков**

№ п/п	Обозначение земельного участка	Площадь (P), м ²	Сведения о правообладателях	Сведения о правах
1	2	3	4	5
1	74:34:1303042:145:3У1	585	Бурмантов Анатолий Александрович	предполагаемая собственность

2. Сведения о частях границ образуемых земельных участков

Обозначение земельного участка		74:34:1303042:145:3У1		
Обозначение части границы		Горизонтальное проложение (S), м	Описание прохождения части границы	
от т.	до т.			
1	2	3	4	
н1	н2	5,96	-	
н2	н3	6,41	-	
н3	н4	17,88	-	
н4	н5	20,64	-	
н5	н6	25,45	-	
н6	н7	22,08	-	
н7	н1	10,68	-	

3. Сведения об образуемых частях образуемых земельных участков

Обозначение земельного участка		-		
№ п/п	Обозначение части	Площадь (P), м ²	Характеристика части (в том числе содержание ограничения (обременения) прав)	
1	2	3	4	
-	-	-	-	

Сведения об образуемых земельных участках

1. Сведения о характерных точках границ образуемых земельных участков

Обозначение земельного участка 74:34:1303042:145:3У1

Зона № 2

Обозначение характерных точек границ	Координаты, м		Ср.квдр. погрешность положения характерной точки (M _t), м	Описание закрепления точки
	X	Y		
1	2	3	4	5
n1	596081,45	2242540,94	0,10	-
n2	596079,99	2242546,72	0,10	-
n3	596082,86	2242552,45	0,10	-
n4	596095,40	2242565,20	0,10	-
n5	596080,44	2242579,42	0,10	-
n6	596067,19	2242557,69	0,10	-
n7	596071,92	2242536,12	0,10	-
n1	596081,45	2242540,94	0,10	-

2. Сведения о частях границ образуемых земельных участков

Обозначение земельного участка 74:34:1303042:145:3У1

Обозначение части границ		Горизонтальное проложение (S), м	Описание прохождения части границ
от т.	до т.		
1	2	3	4
n1	n2	5,96	-
n2	n3	6,41	-
n3	n4	17,88	-
n4	n5	20,64	-
n5	n6	25,45	-
n6	n7	22,08	-
n7	n1	10,68	-

3. Сведения об образовании земельных участков путем перераспределения

Обозначение земельного участка =

1	Источник образования		Сведения о частях земельных участков (территориях,) включаемых в состав образуемого земельного участка	
	Кадастровый номер земельного участка (учетный номер кадастрового квартала)	Площадь (P), м ²	Обозначение	Площадь (P), м ²
1	2	3	4	5
-	-	-	-	-

4. Общие сведения об образуемых земельных участках

Обозначение земельного участка 74:34:1303042:145:3У1

№ п/п	Наименование характеристик земельного участка	Значение характеристики
1	2	3
1	Адрес земельного участка	Российская Федерация, Челябинская область, г Миасс, в районе ул. Зои Космодемьянской

2	Местоположение земельного участка в структурированном виде в соответствии с федеральной информационной адресной системой (при отсутствии адреса земельного участка)	-
	Дополнительные сведения о местоположении земельного участка	-
3	Категория земель	<i>Земли населенных пунктов</i>
4	Вид разрешенного использования	<i>Малоэтажная жилая застройка (индивидуальное жилищное строительство; размещение дачных</i>
5	Площадь земельного участка \pm величина погрешности определения площади ($P \pm \Delta P$), м ²	585 \pm 8
6	Предельный минимальный и максимальный размер земельного участка ($P_{мин}$) и ($P_{макс}$), м ²	-
7	Кадастровые или иные номера объектов недвижимости, расположенных на земельном участке	-
8	Условный номер земельного участка	-
	Учетный номер проекта межевания территории	-
	Реестровый номер границ	-
9	Иные сведения	-
5. Сведения о земельных участках, смежных с образуемым земельным участком с обозначением =		
Обозначение характерной точки или части границ	Кадастровые номера земельных участков, смежных с образуемым земельным участком	Сведения о правообладателях смежных земельных участков
1	2	3
-	-	-

Сведения о территории межевания земельных участков

1. Сведения о характерных точках границы территории СТСН "Восточное"

Зона № 2

Обозначение характерных точек границ	Координаты, м				Ср.кв.др. погрешность положения характерной точки (M _t), м	Описание закрепления точки
	Существующие координаты, м		Уточненные координаты, м			
	X	Y	X	Y		
1	2	3	4	5	6	7
35	596192,24	2242575,85	-	-	0,10	-
36	596177,94	2242586,48	-	-	0,10	-
37	596194,87	2242609,41	-	-	0,10	-
38	596205,69	2242622,99	-	-	0,10	-
39	596216,03	2242635,29	-	-	0,10	-
40	596204,24	2242664,12	-	-	0,10	-
41	596192,76	2242690,63	-	-	0,10	-
42	596110,11	2242628,07	-	-	0,10	-
43	596065,74	2242555,31	-	-	0,10	-
44	596054,06	2242532,52	-	-	0,10	-
45	596039,37	2242519,05	-	-	0,10	-
46	596049,82	2242500,32	-	-	0,10	-
35	596192,24	2242575,85	-	-	0,10	-

2. Сведения о частях границы территории СТСН "Восточное"

Обозначение части границы		Горизонтальное проложение (S), м	Описание прохождения части границы
от т.	до т.		
1	2	3	4
35	36	17,82	-
36	37	28,50	-
37	38	17,36	-
38	39	16,07	-
39	40	31,15	-
40	41	28,89	-
41	42	103,66	-
42	43	85,22	-
43	44	25,61	-
44	45	19,93	-
45	46	21,45	-
46	35	161,21	-

3. Общие сведения о территории СТСН "Восточное"

№ п/п	Наименование характеристик земельного участка	Значение характеристики
1	2	3
1	Площадь земельного участка ± величина погрешности определения площади (P ± ΔP), м ²	13316±20
2	Площадь земельного участка по сведениям Единого государственного реестра недвижимости (P _{кад}), м ²	13316
3	Оценка расхождения P и P _{кад} (P - P _{кад}), м ²	0
4	Предельный минимальный и максимальный размер земельного участка (P _{мин} и P _{макс}), м ²	-
5	Кадастровый или иной номер объекта недвижимости, расположенного на земельном участке	-

6	Иные сведения	<p>Для данного земельного участка обеспечен доступ посредством земельного участка (земельных участков) с кадастровым номером (кадастровыми номерами). Сведения о видах разрешенного использования имеют статус «Актуальные незасвидетельствованные». Право (ограничение права, обременение объекта недвижимости) зарегистрировано на данный объект недвижимости с видами разрешенного использования отсутствует.</p>
---	---------------	--

4. Сведения о земельных участках, смежных с территорией СТСН "Восточное"

Обозначение характерной точки или части границы	Кадастровые номера земельных участков, смежных с уточняемым земельным участком	Сведения о правообладателях смежных земельных участков
1	2	3
-	-	-

Сведения об образуемых земельных участках

1. Сведения о характерных точках границ существующих красных линий

Обозначение земельного участка —

Зона № 2

Обозначение характерных точек границ	Координаты, м		Ср.квдр. погрешность положения характерной точки (M _t), м	Описание закрепления точки
	X	Y		
1	2	3	4	5
n1	596107,91	2242531,13	0,10	-
n2	596205,16	2242661,88	0,10	-
n3	596177,86	2242632,89	0,10	-
n4	596156,50	2242610,12	0,10	-
n5	596140,74	2242594,07	0,10	-
n6	596122,07	2242575,14	0,10	-
n7	596098,72	2242551,48	0,10	-

2. Сведения о частях границ образуемых земельных участков

Обозначение земельного участка —

Обозначение части границ		Горизонтальное проложение (S), м	Описание прохождения части границ
от т.	до т.		
1	2	3	4
n1	n2	162,95	-
n2	n3	39,82	-
n3	n4	31,22	-
n4	n5	22,49	-
n5	n6	26,59	-
n6	n7	33,24	-
n7	n1	22,33	-

3. Сведения об образовании земельных участков путем перераспределения

Обозначение земельного участка =

1	Источник образования		Сведения о частях земельных участков (территориях,) включаемых в состав образуемого земельного участка	
	Кадастровый номер земельного участка (учетный номер кадастрового квартала)	Площадь (P), м ²	Обозначение	Площадь (P), м ²
1	2	3	4	5
-	-	-	-	-

Сведения об образуемых земельных участках

1. Сведения о характерных точках границ образуемых красных линиях

Обозначение земельного участка —

Зона № 2

Обозначение характерных точек границ	Координаты, м		Ср.квдр. погрешность положения характерной точки (M _t), м	Описание закрепления точки
	X	Y		
1	2	3	4	5
n1	596076,66	2242514,55	0,10	-
n2	596200,00	2242673,90	0,10	-
n3	596169,19	2242641,13	0,10	-
n4	596145,13	2242615,43	0,10	-
n5	596137,03	2242606,43	0,10	-
n6	596123,58	2242593,87	0,10	-
n7	596095,40	2242565,20	0,10	-
n8	596082,86	2242552,45	0,10	-
n9	596079,99	2242546,72	0,10	-
n10	596081,45	2242540,94	0,10	-
n11	596071,93	2242536,12	0,10	-

Обозначение земельного участка —

Обозначение части границ		Горизонтальное проложение (S), м	Описание прохождения части границ
от т.	до т.		
1	2	3	4
n1	n2	201,51	-
n2	n3	44,98	-
n3	n4	35,20	-
n4	n5	12,11	-
n5	n6	18,40	-
n6	n7	40,20	-
n7	n8	17,88	-
n8	n9	6,41	-
n9	n10	5,96	-
n10	n11	10,67	-
n11	n1	22,08	-

3. Сведения об образовании земельных участков путем перераспределения

Обозначение земельного участка =

	Источник образования		Сведения о частях земельных участков (территориях,) включаемых в состав образуемого земельного участка	
	Кадастровый номер земельного участка (учетный номер кадастрового квартала)	Площадь (P), м ²	Обозначение	Площадь (P), м ²
1	2	3	4	5
-	-	-	-	-

ПРОЕКТ МЕЖЕВАНИЯ ЗЕМЕЛЬНЫХ УЧАСТКОВ**Сведения об измененных земельных участках и их частях****1. Список измененных земельных участков**

№ п/п	Кадастровый номер измененного земельного участка	Кадастровые номера земельных участков, входящих в состав измененного земельного участка, из которых образованы земельные участки	Площадь (Р), м²	Обозначение образуемого земельного участка
1	2	3	4	5
1	74:34:1303042:145	-	2736	74:34:1303042:145:3У1

2. Сведения об образуемых частях измененных земельных участков

Кадастровый номер
земельного участка

№ п/п	Обозначение части	Площадь (Р), м²	Характеристика части (в том числе содержание ограничения (обременения) прав)
1	2	3	4
-	-	-	-

ПРОЕКТ МЕЖЕВАНИЯ ЗЕМЕЛЬНЫХ УЧАСТКОВ**Сведения об обеспечении доступа к образуемым или измененным земельным участкам**

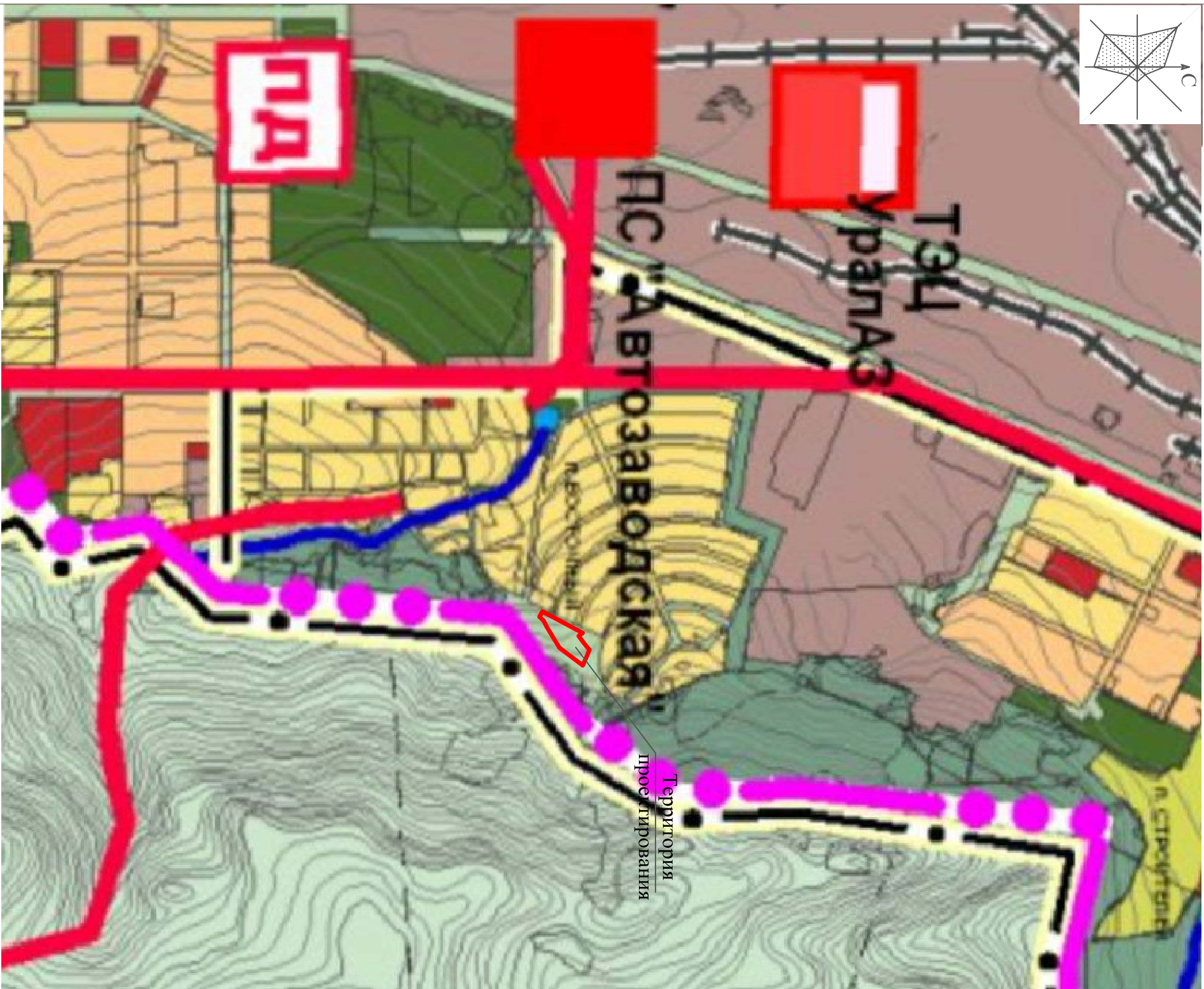
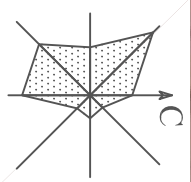
№ п/п	Кадастровый номер или обозначение земельного участка, для которого обеспечивается доступ	Кадастровый номер или обозначение земельного участка, посредством которого обеспечивается доступ
1	2	3
<i>1</i>	<i>74:34:1303042:145:3У1</i>	<i>74:34:1303042:145</i>
<i>2</i>	<i>74:34:1303042:145</i>	<i>земли (земельные участки) общего пользования</i>

ПРОЕКТ МЕЖЕВАНИЯ ЗЕМЕЛЬНЫХ УЧАСТКОВ

Проектный план

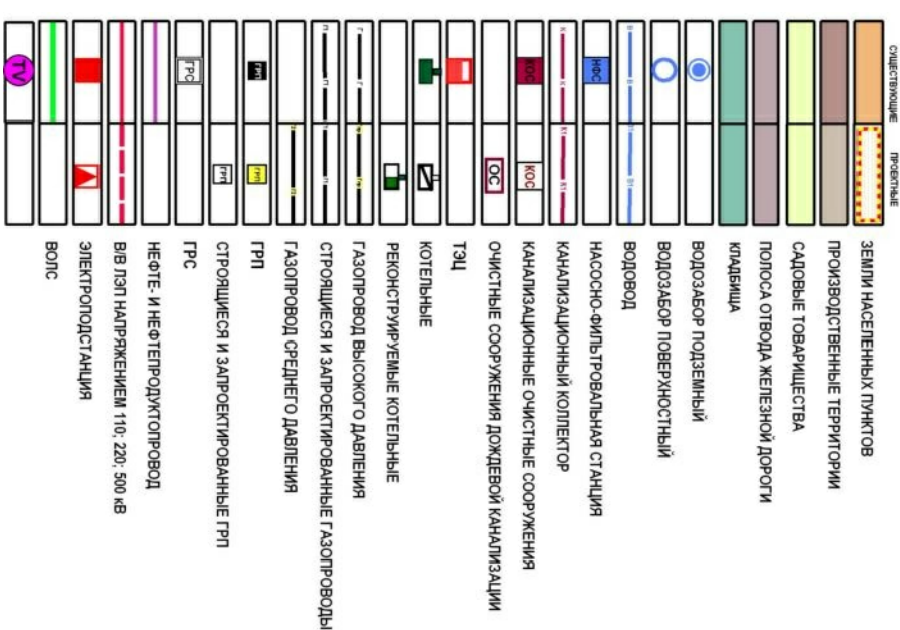


Масштаб 1:1000

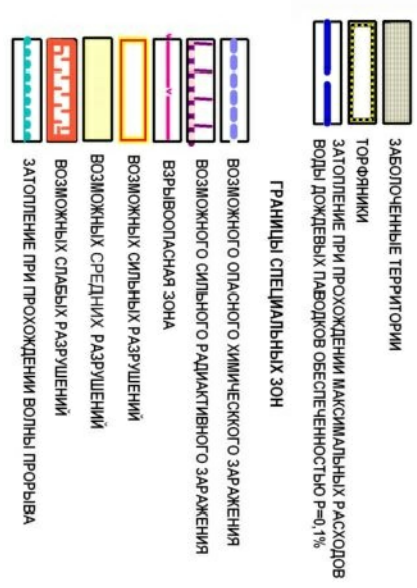


Фрагмент карты Генерального плана Миасского городского округа "Территории, подверженные риску возникновения ЧС природного и техногенного характера".

ТЕРРИТОРИИ, ПОДВЕРЖЕННЫЕ ЧС ТЕХНОГЕННОГО ХАРАКТЕРА



ТЕРРИТОРИИ, ПОДВЕРЖЕННЫЕ ЧС ПРИРОДНОГО ХАРАКТЕРА



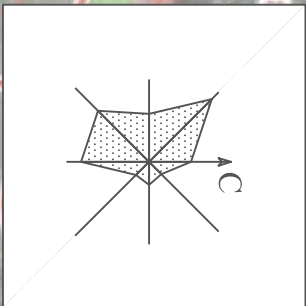
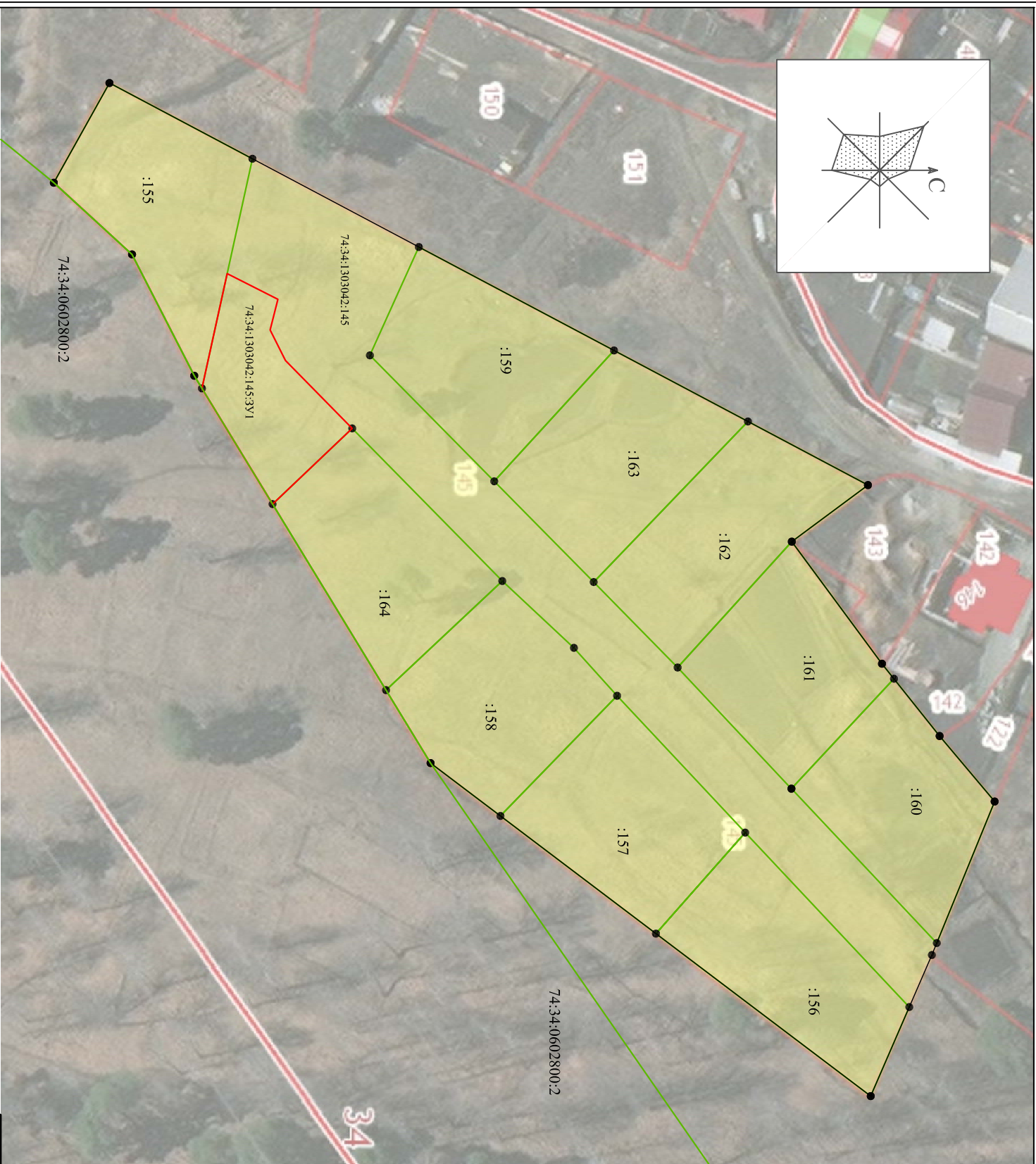
ПМЗУ 20210201

Челябинская область, г. Миасс, в районе ул. Зои Космодемьянской
Кадасстровый квартал: 74:34:1303042

Изм.	Кол.уч.	Лист	Недок.	Подп.	Дата
Исполнит.	Иванникова		В.		

Внесение изменений в проект межевания территории		
Инженерно-технические мероприятия ГО и ЧС		
Стадия	Листов	Лист
П	04	05
ИПТ Иванникова Т.В.		

ПРОЕКТ МЕЖЕВАНИЯ ЗЕМЕЛЬНЫХ УЧАСТКОВ

<https://rkk5.gosreestr.ru>


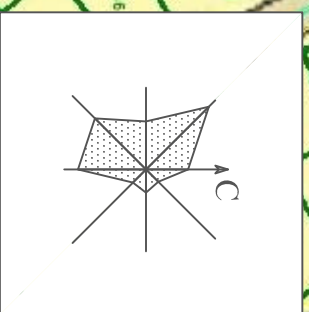
Условные обозначения:

- n1 - характеристика точка границы, сведения о которой позволяют однозначно определить её на местности
- - часть границы
- - граница кадастрового деления
- :145:3У1 - обозначение образуемого земельного участка
- граница застройки
- - красные линии улиц
- - земельные участки границы которых установлены в ГКН
- :164, :158 - номера земельных участков установленных в ГКН

				ПМЗУ 20210201			
				Челябинская область, г. Миасс, в районе ул. Зои Космодемьянской Кадастровый квартал: 74:34:1303042			
Изм.	Кол.уч.	Лист	№ док.	Подп.	Дата		
Исполнит.		Иванникова	Т.В.				
						Внесение изменений в проект межевания территории	
						<i>утвержден постановлением № 1842 от 22.04.2020г.</i>	
						Схема размещения на публичной кадастровой карте https://rkk5.gosreestr.ru М 1:1000	
				Статия	Лист	Листов	
				П	01	05	
				ИП Иванникова Т.В.			

ПРОЕКТ МЕЖЕВАНИЯ ЗЕМЕЛЬНЫХ УЧАСТКОВ

Проектный план застройки



УСЛОВНЫЕ ОБОЗНАЧЕНИЯ:

Типы функционального назначения территории:

- В1 ЗОНА УСАДЕБНОЙ И КОТТЕДЖНОЙ ЗАСТРОЙКИ
- проезды в жилой застройке
- ИЗ - КОЛЛЕКТИВНЫЕ САДЫ

- А 3.1 - ГОРОДСКИЕ ЛЕСА

- А 3.2 - ЗЕЛЕНЬЕ НАСАЖДЕНИЯ ОБЩЕГО ПОЛЬЗОВАНИЯ (ПАРКИ, СКВЕРЫ, БУЛЬВАРЫ)

Границы:

планировочных районов (согласно Генплану МГО)
границы рассматриваемого земельного участка
границы участка проектирования



Изм.	Кол.уч.	Лист	№доку.	Подп.	Дата
		Иванникова	Т.В.		
Исполнит.					

ПМЗУ 20210201

Челябинская область, г. Миасс, в районе ул. Зои Космодемьянской
Кадасстровый квартал: 74:34:1303042

Внесение изменений в
проект межевания территории

Стадия Лист Листов

П 03 05

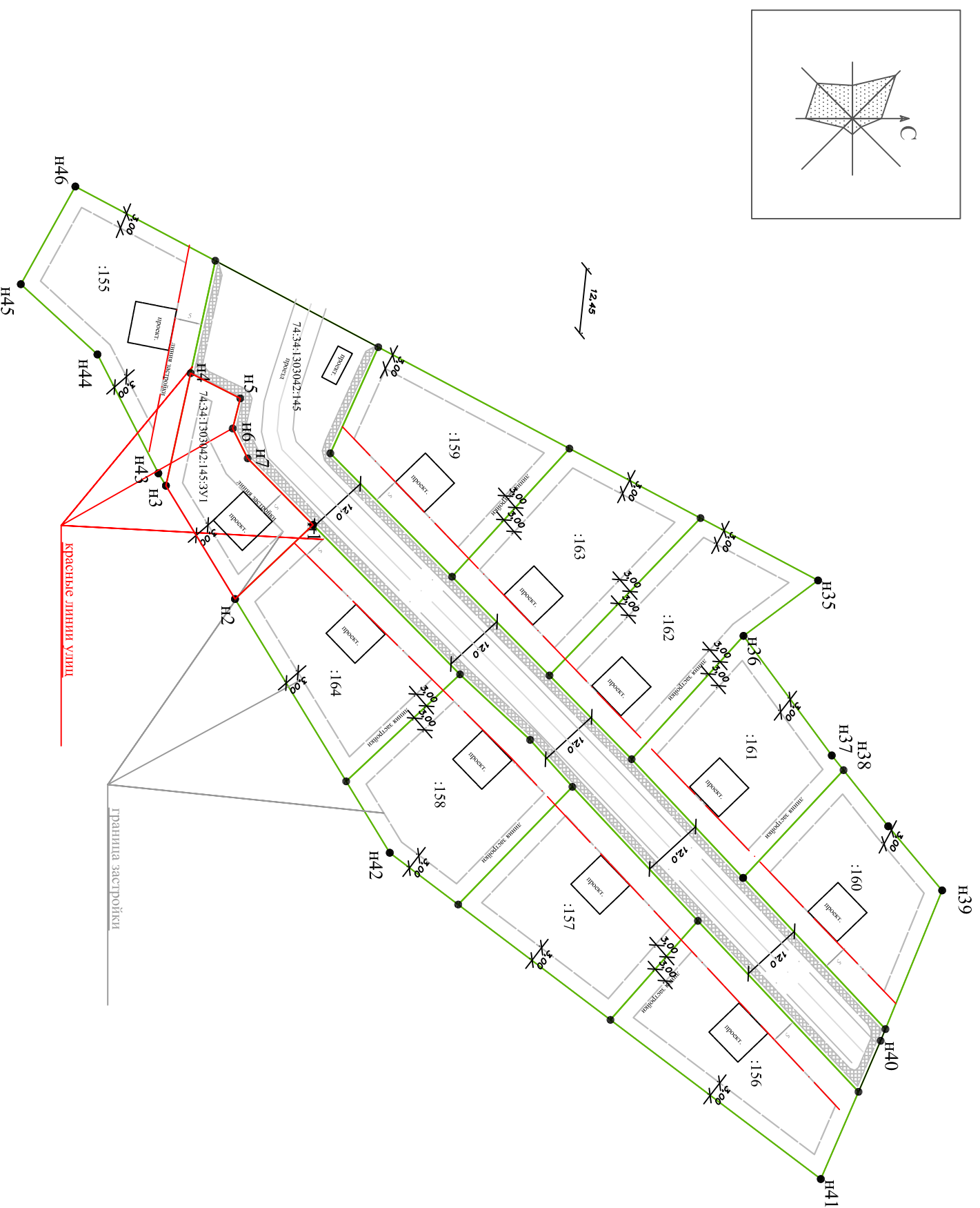
Утвержден постановлением № 1842 от 22.04.2020г.

Схема функционального зонирования
территории
М 1:2000

ИП Иванникова Т.В.

ПРОЕКТ МЕЖЕВАНИЯ ЗЕМЕЛЬНЫХ УЧАСТКОВ

Проектный план застройки



Условные обозначения:

- n1 - характеристика точки границы, сведения о которой позволяют однозначно определить её на местности
- часть границы

- граница кадастрового деления

:145:3У1 - обозначение земельного участка

----- Граница застройки

- красные линии улиц

проект. - проектируемые строения

- пешеходные дорожки

ПМЗУ 20210201			
Челябинская область, г. Миасс, в районе ул. Зои Космодемьянской Кадастровый квартал: 74:34:1303042			
Изм.	Кол.уч.	Лист	№ док.
		Иванникова Т.В.	
		Подп.	Дата
Внесение изменений в			
Проект межевания территории			
Схема организации улично-дорожной сети, установление красных линий улиц и параметров планируемого строительства		Статия	Лист
		П	02
			05
		ИП Иванникова Т.В.	



АДМИНИСТРАЦИЯ МИАССКОГО ГОРОДСКОГО ОКРУГА
ЧЕЛЯБИНСКОЙ ОБЛАСТИ
ПОСТАНОВЛЕНИЕ

22.04.2020

№ 1842

Об утверждении документации
по планировке территории

Рассмотрев документацию по планировке (проект межевания) территории, расположенной в Центральном планировочном районе г. Миасса, в районе ул. Зои Космодемьянской, с целью образования земельных участков для строительства садовых домов сезонного, временного или круглогодичного пользования, в соответствии со статьями 45 и 46 Градостроительного кодекса РФ, руководствуясь Федеральным законом от 06.10.2003 г. № 131-ФЗ «Об общих принципах организации местного самоуправления в Российской Федерации» и Уставом Миасского городского округа,
ПОСТАНОВЛЯЮ:

1. Утвердить документацию по планировке (проект межевания) территории, расположенной в Центральном планировочном районе г. Миасса, в районе ул. Зои Космодемьянской, с целью образования земельных участков для строительства садовых домов сезонного, временного или круглогодичного пользования, подготовленную кадастровым инженером Иванниковой Т.В. на основании протокола общего собрания учредителей – членов правления, членов Садового Товарищества собственников недвижимости «Восточное» от 01.11.2019г. №7.

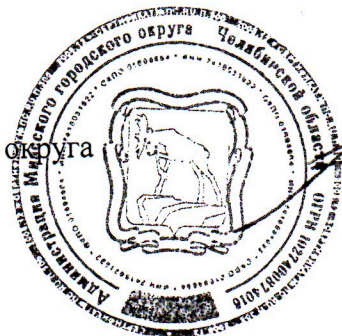
2. Начальнику отдела организационной и контрольной работы разместить настоящее постановление на официальном сайте Администрации Миасского городского округа в информационно-коммуникационной сети «Интернет».

3. Пресс-секретарю (помощнику Главы Округа) опубликовать настоящее постановление в средствах массовой информации.

4. Начальнику Управления архитектуры, градостроительства и земельных отношений обеспечить возможность ознакомления заинтересованных лиц с настоящим постановлением.

5. Контроль исполнения настоящего постановления возложить на заместителя Главы Округа (по имущественному комплексу).

Глава
Миасского городского округа



Г.М. Тонких

**Договор безвозмездного пользования
земельным участком № 52**

г. Миасс

от « » 14 АВГ 2019 20 г.

Миасский городской округ, от имени которого действует уполномоченный орган - Администрация Миасского городского округа, в лице заместителя Главы Округа (по имущественному комплексу) Бруль М. И., действующей на основании постановления Администрации Миасского городского округа от 18.03.2019г. № 1157, именуемый в дальнейшем «Ссудодатель», с одной стороны

и Садовое товарищество собственников недвижимости «Восточное»

(наименование юридического лица)

именуемое в дальнейшем «Ссудополучатель», в лице председателя правления Бурмантова Анатолия Александровича

(должность, фамилия, имя, отчество)

действующего на основании устава

с другой стороны, и именуемые в дальнейшем "Стороны", на основании Постановления Администрации Миасского городского округа от «24» мая 2019г. № 2410 заключили настоящий договор о нижеследующем:

1. ПРЕДМЕТ ДОГОВОРА

1.1. «Ссудодатель» предоставляет, а «Ссудополучатель» принимает в безвозмездное пользование земельный участок, государственная собственность на который не разграничена из земель населенных пунктов,

(категория земель)

с кадастровым № 74:34:1303042:145

находящийся: Челябинская область, г. Миасс, в районе ул. Зои Космодемьянской

(субъект Российской Федерации, город, поселок, село и др., улица, дом, строение и др. иные адресные ориентиры)

(далее-Участок),

ведение садоводства

(разрешенное использование)

в границах, указанных в кадастровом паспорте Участка, и установленных на местности, с учетом действующих строительных, санитарных, природоохранных, противопожарных норм, общей площадью 13316 кв. м.

2. СРОК ДОГОВОРА И ПОРЯДОК ПЕРЕДАЧИ ЗЕМЕЛЬНОГО УЧАСТКА

2.1. Земельные участки передаются Ссудодателем и принимаются Ссудополучателем в безвозмездное пользование на срок с «24» мая 2019г. до «24» мая 2024г. без оформления акта приема-передачи с даты подписания настоящего Договора.

3. ПРАВА И ОБЯЗАННОСТИ СТОРОН

3.1. Права и обязанности Ссудодателя.

3.1.1. Ссудодатель вправе осуществлять контроль за соблюдением условий Договора.

3.1.2. Ссудодатель имеет право доступа на территорию земельного участка с целью его осмотра на предмет соответствия условий его использования настоящему договору и действующему законодательству.

Осмотр осуществляется не чаще одного раза в полгода и может производиться в любое время в течение рабочего дня.

3.2. Права и обязанности Ссудополучателя.

3.2.1. Ссудополучатель использует земельный участок в целях, указанных, в пункте 1.1. Договора.

3.2.2. Ссудополучатель обязан обеспечить подготовку в отношении соответствующего земельного участка проекта межевания территории, а также проведение кадастровых работ, необходимых для образования земельных участков в соответствии с утвержденным проектом межевания территории.

3.2.3. Ссудополучатель обеспечивает Ссудодателю (его законным представителям), представителям органов государственного земельного контроля доступ на Земельный участок.

3.2.4. Ссудополучатель обязан выполнять условия эксплуатации подземных и наземных коммуникаций, сооружений, дорог, проездов и не препятствовать их ремонту и обслуживанию.

3.2.5. Ссудополучатель обязан соблюдать требования действующего законодательства, в числе касающиеся охраны окружающей среды, санитарных норм, противопожарных прав правового режима использования земельного участка.

3.2.6. Ссудополучатель обязан письменно в десятидневный срок уведомить Ссудодателя изменении своих реквизитов (почтовый адрес, контактный телефон).

3.3. Ссудополучатель и Ссудодатель имеют иные права и несут иные обязанности установленные законодательством Российской Федерации и Челябинской области.

4. ОТВЕТСТВЕННОСТЬ СТОРОН

4.1. За неисполнение или ненадлежащее исполнение условий Договора Стороны несут ответственность, предусмотренную законодательством Российской Федерации.

4.2. Ответственность Сторон за нарушение обязательств по Договору, вызванне действием обстоятельств непреодолимой силы, регулируется законодательством Российской Федерации.

5. ИЗМЕНЕНИЕ, РАСТОРЖЕНИЕ И ПРЕКРАЩЕНИЕ ДОГОВОРА

5.1. Все изменения и (или) дополнения к Договору оформляются Сторонами путем заключения дополнительных соглашений.

5.2. Договор может быть расторгнут по требованию Ссудополучателя по решению суда и основании и в порядке, установленном гражданским законодательством.

5.3. При досрочном расторжении настоящего Договора или по истечении его срок стоимость изменений, произведенных без разрешения Ссудодателя на Земельном участке возмещению не подлежит.

6. ЗАКЛЮЧИТЕЛЬНЫЕ ПОЛОЖЕНИЯ

6.1. Договор безвозмездного пользования считается заключенным с даты его подписания Сторонами.

6.2. Договор составлен в 3-х (трех) экземплярах, имеющих одинаковую юридическую силу, из которых один хранится у Ссудодателя и один у Ссудополучателя.


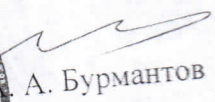
6.3. Вписанному от руки (номер и дата договора, номер и дата постановления) верить.

7. РЕКВИЗИТЫ СТОРОН

ССУДОДАТЕЛЬ:		ССУДОПОЛУЧАТЕЛЬ:	
Юридический адрес: 456300, г. Миасс пр. Автозаводцев,55		Юридический адрес: 456316, Челябинская область, г. Миасс, ул. Зои Космодемьянской, дом 1	
Р/счет 40101810400000010801		Р/счет	
Отделение Челябинск г. Челябинск		ОГРН 1177456057019	
БИК 047501001		ИНН 7415097994, КПП 741501001	
ИНН/КПП 7415031922/ 741501001		Тел. 8-904-806-77-79,	
Телефон: (3513) 57-25-75		эл почта burmantov@g-miass.ru	

8. ПОДПИСИ СТОРОН


 М. И. Бруль



 А. Бурмантов


Управление Федеральной службы государственной регистрации,
кадастра и картографии по Челябинской области

Произведена государственная регистрация дог. безвозмездного пользования зем. уч.-ком

Дата регистрации **5 сентября 2019 г.**

Номер регистрации **74:34:1303042-145-74/034 /2019- 1**

Государственная регистрация осуществлена

Государственный регистратор **Ю.А.Мурдасова**




Управление Федеральной службы государственной
регистрации, кадастра и картографии по Челябинской
области

Министерский отдел

Прошито, пронумеровано и листак

Дата **05.09.2019**

Регистратор Мурдасова Ю.А.

Подпись 



Протокол №16
Общего собрания учредителей , членов
Садового Товарищества собственников недвижимости
«Восточное»

г. Миасс

«21» декабря 2020 г.

Дата проведения собрания: "21" декабря 2020 г.

Место проведения собрания (адрес): 3. Космодемьянской д.1

Форма проведения собрания: совместное присутствие.

Открытие собрания: _17_ часов 00 минут.

Собрание закрыто: _18_ часов 00 минут.

На момент проведения общего собрания членами правления - учредителями Садового Товарищества собственников недвижимости «Восточное» являются 3 человека, зарегистрировано на собрании 3 человека, а именно:

Бурмантов Анатолий Александрович, 23 мая 1954 года рождения, паспорт 75 01 179303, выдан УВД города Миасса Челябинской области 16.01.2002г., код подразделения 742-025, зарегистрирован по адресу: г. Миасс, ул. Зои Космодемьянской, д.1;

Курочкин Михаил Анатольевич, 07 января 1973 года рождения, паспорт 75 00 547273, выдан УВД города Миасса Челябинской области 11.10.2000г., код подразделения 742-025, зарегистрирован по адресу: г. Миасс, ул. Лихачева, д.24, кв.16;

Любина Наталья Алексеевна, 29 июля 1952 года рождения, паспорт 75 01 179308, выдан УВД города Миасса Челябинской области 16.01.2002г., код подразделения 742-025, зарегистрирована по адресу: г. Миасс, ул. Зои Космодемьянской, д.1,

На собрании присутствуют члены Товарищества :

1. Смирных Татьяна Андреевна.
2. Смирных Ольга Валерьевна.
3. Соколов Алексей Николаевич.
4. Чупрунова Татьяна Владимировна.
5. Давыдов Евгений Георгиевич.
6. Лукина Вера Васильевна.
7. Киндяков Артем Владимирович.
8. Фокина Елена Валерьевна.
9. Ульянова Татьяна Сергеевна.
10. Смирнова Ксения Андреевна.

Кворум 100% имеется. Общее собрание членов Садового Товарищества собственников недвижимости «Восточное» правомочно принимать решения по повестке дня.

Единогласно решили избрать председателем собрания Бурмантова Анатолия Александровича, секретарем собрания — Любину Наталью Алексеевну.

ПОВЕСТКА ДНЯ:

1. Об образовании из земель общего пользования дополнительно одиннадцатого земельного участка общей площадью 585 кв. метров на территории Садового ТСН «Восточное» с внесением изменений в Проект межевания территорий и Проект межевания земельных участков в части изменения красной линии, в связи с добавлением 11-го земельного участка.

По первому вопросу:

Слушали: председателя правления Товарищества Бурмантова Анатолия Александровича о уменьшении площади земельного участка подлежащего переводу в общую долевую собственность членам Товарищества и образованию нового 11-го земельного участка общей площадью 585 кв. метров с соответствующим внесением изменений в Проект межевания территорий и Проект межевания земельных участков.

Голосовали за принятие решения по образованию нового земельного участка общей площадью 585 кв. метров и внесению изменений в Проекты межевания территорий и межевания земельных участков.

«за» - 13 голосов.

«против» - 0 голосов.

«воздержались» - 0 голосов.

Постановили: Единогласно утвердить решение по образованию нового земельного участка общей площадью 585 кв. метров из земель общего пользования с внесением изменений в Проект межевания земельных участков и Проект межевания земельных участков в части изменения красной линии в связи с добавлением 11-го земельного участка.

Все вопросы повестки дня рассмотрены. Председатель объявляет собрание закрытым. Подсчет голосов по вопросам повестки дня проводил секретарь собрания - Любина Н.А.

Председатель собрания




А.А. Бурмантов


Секретарь собрания

Н.А. Любина


Подписи членов правления – учредителей Товарищества:

 _____ А.А. Бурмантов

 _____ М.А. Курочкин

 _____ Н.А. Любина

Подписи членов Товарищества:

Соколов А.Н.  _____

Чупрунова Т.В.  _____


Смирных О.В.  _____

Смирных Т.А.  _____


Давыдов Е.Г.  _____

Киндяков А.В.  _____

Лукина В.В.  _____


Фокина Е.В.  _____

Ульянова Т.С. _____


Смирнова К.А.  _____

Подписи членов Товарищества заверяю.

Председатель правления СТСН «Восточное»



А.А.Бурмантов


Копия верна
председатель правления
А.А. Бурмантов

ВЫПИСКА
из Единого государственного реестра юридических лиц

28.09.2021

№ ЮЭ9965-21-
267098606

дата формирования выписки

Настоящая выписка содержит сведения о юридическом лице

САДОВОЕ ТОВАРИЩЕСТВО СОБСТВЕННИКОВ НЕДВИЖИМОСТИ "ВОСТОЧНОЕ"

полное наименование юридического лица

ОГРН

1	1	7	7	4	5	6	0	5	7	0	1	9
---	---	---	---	---	---	---	---	---	---	---	---	---

включенные в Единый государственный реестр юридических лиц по состоянию на

« 28 » сентября 20 21 г.

число

месяц прописью

год

№ п/п	Наименование показателя	Значение показателя
1	2	3
Наименование		
1	Полное наименование на русском языке	САДОВОЕ ТОВАРИЩЕСТВО СОБСТВЕННИКОВ НЕДВИЖИМОСТИ "ВОСТОЧНОЕ"
2	ГРН и дата внесения в ЕГРЮЛ записи, содержащей указанные сведения	2187456903896 15.08.2018
Сокращенное наименование на русском языке		
3	Сокращенное наименование на русском языке	САДОВОЕ ТСН "ВОСТОЧНОЕ"
4	ГРН и дата внесения в ЕГРЮЛ записи, содержащей указанные сведения	2187456903896 15.08.2018
Место нахождения и адрес юридического лица		
5	Место нахождения юридического лица	ЧЕЛЯБИНСКАЯ ОБЛАСТЬ, ГОРОД МИАСС
6	ГРН и дата внесения в ЕГРЮЛ записи, содержащей указанные сведения	1177456057019 19.06.2017
7	Адрес юридического лица	456316, ЧЕЛЯБИНСКАЯ ОБЛАСТЬ, ГОРОД МИАСС, УЛИЦА ЗОИ КОСМОДЕМЬЯНСКОЙ, ДОМ 1
8	ГРН и дата внесения в ЕГРЮЛ записи, содержащей указанные сведения	1177456057019 19.06.2017
Сведения о регистрации		
9	Способ образования	Создание юридического лица
10	ОГРН	1177456057019
11	Дата регистрации	19.06.2017

12	ГРН и дата внесения в ЕГРЮЛ записи, содержащей указанные сведения	1177456057019 19.06.2017
Сведения о регистрирующем органе по месту нахождения юридического лица		
13	Наименование регистрирующего органа	Межрайонная инспекция Федеральной налоговой службы № 17 по Челябинской области
14	Адрес регистрирующего органа	,455038, Челябинская обл., Магнитогорск г., Ленина пр-кт, 65,,
15	ГРН и дата внесения в ЕГРЮЛ записи, содержащей указанные сведения	1177456057019 19.06.2017
Сведения о лице, имеющем право без доверенности действовать от имени юридического лица		
16	ГРН и дата внесения в ЕГРЮЛ сведений о данном лице	2197456797800 02.08.2019
17	Фамилия Имя Отчество	БУРМАНТОВ АНАТОЛИЙ АЛЕКСАНДРОВИЧ
18	ИНН	741503499174
19	ГРН и дата внесения в ЕГРЮЛ записи, содержащей указанные сведения	2197456797800 02.08.2019
20	Должность	ПРЕДСЕДАТЕЛЬ ПРАВЛЕНИЯ
21	ГРН и дата внесения в ЕГРЮЛ записи, содержащей указанные сведения	2197456797800 02.08.2019
Сведения об учете в налоговом органе		
22	ИНН юридического лица	7415097994
23	КПП юридического лица	741501001
24	Дата постановки на учет в налоговом органе	19.06.2017
25	Сведения о налоговом органе, в котором юридическое лицо состоит (для юридических лиц, прекративших деятельность - состояло) на учете	Межрайонная инспекция Федеральной налоговой службы № 23 по Челябинской области
26	ГРН и дата внесения в ЕГРЮЛ записи, содержащей указанные сведения	2177456826853 19.06.2017
Сведения о регистрации в качестве страхователя в территориальном органе Пенсионного фонда Российской Федерации		
27	Регистрационный номер	084034064674
28	Дата регистрации в качестве страхователя	21.06.2017
29	Наименование территориального органа Пенсионного фонда Российской Федерации	Управление Пенсионного фонда Российской Федерации в г. Миассе Челябинской области
30	ГРН и дата внесения в ЕГРЮЛ записи, содержащей указанные сведения	2177456837798 22.06.2017

Сведения о регистрации в качестве страхователя в исполнительном органе Фонда социального страхования Российской Федерации		
31	Регистрационный номер	740701469374071
32	Дата регистрации в качестве страхователя	20.06.2017
33	Наименование исполнительного органа Фонда социального страхования Российской Федерации	Филиал №7 Государственного учреждения - Челябинского регионального отделения Фонда социального страхования Российской Федерации
34	ГРН и дата внесения в ЕГРЮЛ записи, содержащей указанные сведения	2177456835060 21.06.2017
Сведения о видах экономической деятельности по Общероссийскому классификатору видов экономической деятельности		
<i>Сведения об основном виде деятельности</i>		
<i>(ОКВЭД ОК 029-2014 (КДЕС Ред. 2))</i>		
35	Код и наименование вида деятельности	68.32.2 Управление эксплуатацией нежилого фонда за вознаграждение или на договорной основе
36	ГРН и дата внесения в ЕГРЮЛ записи, содержащей указанные сведения	1177456057019 19.06.2017
<i>Сведения о дополнительных видах деятельности</i>		
<i>(ОКВЭД ОК 029-2014 (КДЕС Ред. 2))</i>		
1		
37	Код и наименование вида деятельности	01.13.1 Выращивание овощей
38	ГРН и дата внесения в ЕГРЮЛ записи, содержащей указанные сведения	2187456936027 23.08.2018
2		
39	Код и наименование вида деятельности	01.13.3 Выращивание столовых корнеплодных и клубнеплодных культур с высоким содержанием крахмала или инулина
40	ГРН и дата внесения в ЕГРЮЛ записи, содержащей указанные сведения	2187456936027 23.08.2018
3		
41	Код и наименование вида деятельности	01.25.1 Выращивание прочих плодовых и ягодных культур
42	ГРН и дата внесения в ЕГРЮЛ записи, содержащей указанные сведения	2187456936027 23.08.2018
4		
43	Код и наименование вида деятельности	01.30 Выращивание рассады
44	ГРН и дата внесения в ЕГРЮЛ записи, содержащей указанные сведения	2187456936027 23.08.2018

5		
45	Код и наименование вида деятельности	01.61 Предоставление услуг в области растениеводства
46	ГРН и дата внесения в ЕГРЮЛ записи, содержащей указанные сведения	2187456936027 23.08.2018
6		
47	Код и наименование вида деятельности	35.13 Распределение электроэнергии
48	ГРН и дата внесения в ЕГРЮЛ записи, содержащей указанные сведения	1177456057019 19.06.2017
7		
49	Код и наименование вида деятельности	36.00.2 Распределение воды для питьевых и промышленных нужд
50	ГРН и дата внесения в ЕГРЮЛ записи, содержащей указанные сведения	1177456057019 19.06.2017
8		
51	Код и наименование вида деятельности	38.11 Сбор неопасных отходов
52	ГРН и дата внесения в ЕГРЮЛ записи, содержащей указанные сведения	1177456057019 19.06.2017
9		
53	Код и наименование вида деятельности	82.11 Деятельность административно-хозяйственная комплексная по обеспечению работы организации
54	ГРН и дата внесения в ЕГРЮЛ записи, содержащей указанные сведения	1177456057019 19.06.2017
Сведения о записях, внесенных в Единый государственный реестр юридических лиц		
1		
55	ГРН и дата внесения записи в ЕГРЮЛ	1177456057019 19.06.2017
56	Причина внесения записи в ЕГРЮЛ	Создание юридического лица
57	Наименование регистрирующего органа, которым запись внесена в ЕГРЮЛ	Межрайонная инспекция Федеральной налоговой службы № 17 по Челябинской области
Сведения о документах, представленных при внесении записи в ЕГРЮЛ		
58	Наименование документа	P11001 ЗАЯВЛЕНИЕ О СОЗДАНИИ ЮЛ
59	Наименование документа	ПРОТОКОЛ ОБ УЧРЕЖДЕНИИ ЮЛ
60	Наименование документа	ДОКУМЕНТ ОБ ОПЛАТЕ ГОСУДАРСТВЕННОЙ ПОШЛИНЫ
61	Номер документа	435553124
62	Дата документа	14.06.2017

63	Наименование документа	УСТАВ ЮЛ
64	Наименование документа	СВИДЕТЕЛЬСТВО О ГОСУДАРСТВЕННОЙ РЕГИСТРАЦИИ ПРАВА
2		
65	ГРН и дата внесения записи в ЕГРЮЛ	2177456826853 19.06.2017
66	Причина внесения записи в ЕГРЮЛ	Представление сведений об учете юридического лица в налоговом органе
67	Наименование регистрирующего органа, которым запись внесена в ЕГРЮЛ	Межрайонная инспекция Федеральной налоговой службы № 17 по Челябинской области
3		
68	ГРН и дата внесения записи в ЕГРЮЛ	2177456835060 21.06.2017
69	Причина внесения записи в ЕГРЮЛ	Представление сведений о регистрации юридического лица в качестве страхователя в исполнительном органе Фонда социального страхования Российской Федерации
70	Наименование регистрирующего органа, которым запись внесена в ЕГРЮЛ	Межрайонная инспекция Федеральной налоговой службы № 17 по Челябинской области
4		
71	ГРН и дата внесения записи в ЕГРЮЛ	2177456837798 22.06.2017
72	Причина внесения записи в ЕГРЮЛ	Представление сведений о регистрации юридического лица в качестве страхователя в территориальном органе Пенсионного фонда Российской Федерации
73	Наименование регистрирующего органа, которым запись внесена в ЕГРЮЛ	Межрайонная инспекция Федеральной налоговой службы № 17 по Челябинской области
5		
74	ГРН и дата внесения записи в ЕГРЮЛ	2187456903896 15.08.2018
75	Причина внесения записи в ЕГРЮЛ	Государственная регистрация изменений, внесенных в учредительные документы юридического лица, связанных с внесением изменений в сведения о юридическом лице, содержащиеся в Едином государственном реестре юридических лиц, на основании заявления
76	Наименование регистрирующего органа, которым запись внесена в ЕГРЮЛ	Межрайонная инспекция Федеральной налоговой службы № 17 по Челябинской области
6		
	Сведения о документах, представленных при внесении записи в ЕГРЮЛ	
77	Наименование документа	Р13001 ЗАЯВЛЕНИЕ ОБ ИЗМЕНЕНИЯХ, ВНОСИМЫХ В УЧРЕД. ДОКУМЕНТЫ

78	Наименование документа	ДОКУМЕНТ ОБ ОПЛАТЕ ГОСУДАРСТВЕННОЙ ПОШЛИНЫ
79	Номер документа	18209964189260631601
80	Дата документа	08.08.2018
81	Наименование документа	ПРОТОКОЛ
82	Наименование документа	ИЗМЕНЕНИЯ К УСТАВУ ЮЛ
6		
83	ГРН и дата внесения записи в ЕГРЮЛ	2187456936027 23.08.2018
84	Причина внесения записи в ЕГРЮЛ	Изменение сведений о юридическом лице, содержащихся в Едином государственном реестре юридических лиц
85	Наименование регистрирующего органа, которым запись внесена в ЕГРЮЛ	Межрайонная инспекция Федеральной налоговой службы № 17 по Челябинской области
Сведения о документах, представленных при внесении записи в ЕГРЮЛ		
86	Наименование документа	P14001 ЗАЯВЛЕНИЕ ОБ ИЗМ.СВЕДЕНИЙ, НЕ СВЯЗАННЫХ С ИЗМ. УЧРЕД.ДОКУМЕНТОВ (П.2.1)
87	Наименование документа	ПРОТОКОЛ
7		
88	ГРН и дата внесения записи в ЕГРЮЛ	6187456074514 11.10.2018
89	Причина внесения записи в ЕГРЮЛ	Изменение сведений о юридическом лице, содержащихся в Едином государственном реестре юридических лиц
90	Наименование регистрирующего органа, которым запись внесена в ЕГРЮЛ	Межрайонная инспекция Федеральной налоговой службы № 17 по Челябинской области
Сведения о документах, представленных при внесении записи в ЕГРЮЛ		
91	Наименование документа	P14001 ЗАЯВЛЕНИЕ ОБ ИЗМ.СВЕДЕНИЙ, НЕ СВЯЗАННЫХ С ИЗМ. УЧРЕД.ДОКУМЕНТОВ (П.2.1)
92	Наименование документа	ПРОТОКОЛ
8		
93	ГРН и дата внесения записи в ЕГРЮЛ	2197456797800 02.08.2019
94	Причина внесения записи в ЕГРЮЛ	Изменение сведений о юридическом лице, содержащихся в Едином государственном реестре юридических лиц
95	Наименование регистрирующего органа, которым запись внесена в ЕГРЮЛ	Межрайонная инспекция Федеральной налоговой службы № 17 по Челябинской области

	Сведения о документах, представленных при внесении записи в ЕГРЮЛ	
96	Наименование документа	Р14001 ЗАЯВЛЕНИЕ ОБ ИЗМ.СВЕДЕНИЙ, НЕ СВЯЗАННЫХ С ИЗМ. УЧРЕД.ДОКУМЕНТОВ (П.2.1)
97	Номер документа	Б/Н
98	Дата документа	26.07.2019

Выписка сформирована с использованием сервиса «Предоставление сведений из ЕГРЮЛ/ЕГРИП», размещенного на официальном сайте ФНС России в сети Интернет по адресу: <https://egrul.nalog.ru>

