



СОБРАНИЕ ДЕПУТАТОВ МИАССКОГО ГОРОДСКОГО ОКРУГА
ЧЕЛЯБИНСКАЯ ОБЛАСТЬ
СЕМНАДЦАТАЯ СЕССИЯ СОБРАНИЯ ДЕПУТАТОВ МИАССКОГО
ГОРОДСКОГО ОКРУГА ШЕСТОГО СОЗЫВА

РЕШЕНИЕ №12

от 14.12.2021 г.

О внесении изменений в Решение Собрании депутатов Миасского городского округа от 25.11.2011 г. №1 «Об утверждении Правил землепользования и застройки Миасского городского округа» в части изменения функционального назначения земельного участка с кадастровым номером 74:34:0807008:19

Рассмотрев предложение Главы Миасского городского округа Г.М. Тонких о внесении изменений в Решение Собрании депутатов Миасского городского округа от 25.11.2011 г. №1 «Об утверждении Правил землепользования и застройки Миасского городского округа» в части изменения функционального назначения земельного участка с кадастровым номером 74:34:0807008:19, учитывая рекомендации постоянной комиссии по вопросам городского хозяйства, заключение комиссии по подготовке проектов Правил землепользования и застройки Миасского городского округа, результаты общественных обсуждений по настоящему проекту решения Собрании депутатов Миасского городского округа, в соответствии с Градостроительным кодексом Российской Федерации, руководствуясь Федеральным законом от 06.10.2003 г. №131-ФЗ «Об общих принципах организации местного самоуправления в Российской Федерации» и Уставом Миасского городского округа, Собрание депутатов Миасского городского округа РЕШАЕТ:

1. Внести изменения в Решение Собрании депутатов Миасского городского округа от 25.11.2011 г. №1 «Об утверждении Правил землепользования и застройки Миасского городского округа» в части изменения функционального назначения земельного участка с кадастровым номером 74:34:0807008:19, согласно приложениям 1,2,3 к настоящему Решению.

2. Настоящее Решение опубликовать в установленном порядке.

3. Контроль исполнения настоящего Решения возложить на постоянную комиссию по вопросам городского хозяйства.

Председатель Собрании депутатов
Миасского городского округа

Глава
Миасского городского округа



Д.Г. Проскурин

Г.М. Тонких

ПРИЛОЖЕНИЕ 1
к Решению Собрания депутатов
Миасского городского округа
от 14.12.2021 г. №12

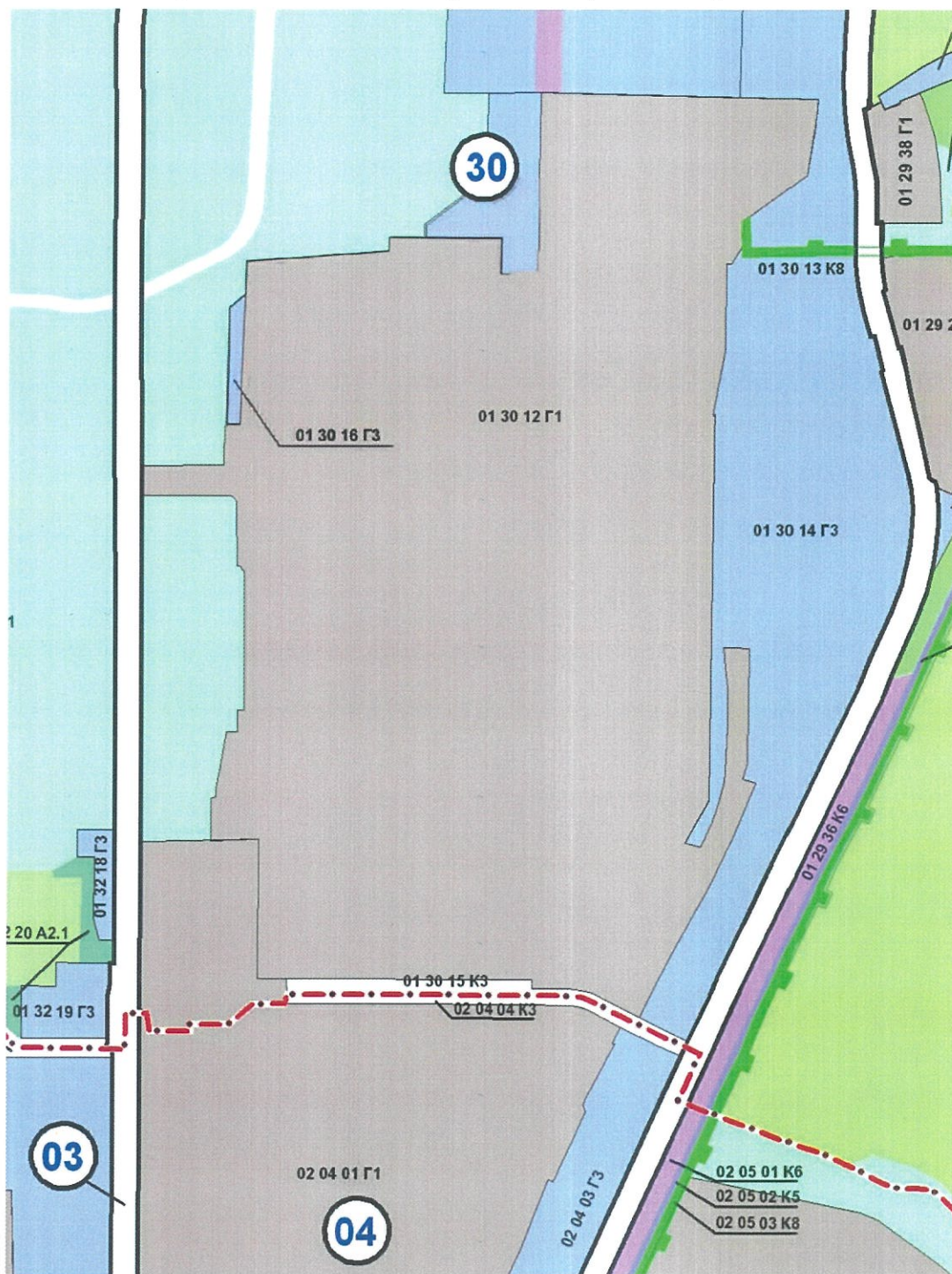
Описание изменений в Карту градостроительного зонирования территории города Миасса и Схему границ зон с особыми условиями использования территории города Миасса Правил землепользования и застройки Миасского городского округа

Граница внесения изменений	Градостроительный индекс территориальной зоны до изменений	Характер вносимых изменений	Градостроительный индекс территориальной зоны после изменений
Территория в Северном планировочном районе 01 (земельный участок с К№ 74:34:807008:19)	01 30 12 Г1	изменение границ территориальной зоны	01 30 12 Г1
	01 30 14 Г3	изменение границ территориальной зоны	01 30 14 Г3

Правилами землепользования и застройки Миасского городского округа определены следующие виды территориальных зон: Г1 (производственные) - промышленные; Г3 (производственные) – коммунально-складские.




ПРИЛОЖЕНИЕ 2
к Решению Собрания депутатов
Миасского городского округа
от 14.12.2021 г. №12

Карта градостроительного зонирования территории Миасского городского округа
Правил землепользования и застройки Миасского городского округа (фрагмент)
с учетом изменения видов и границ территориальных зон в отношении территории,
расположенной в Северном планировочном районе



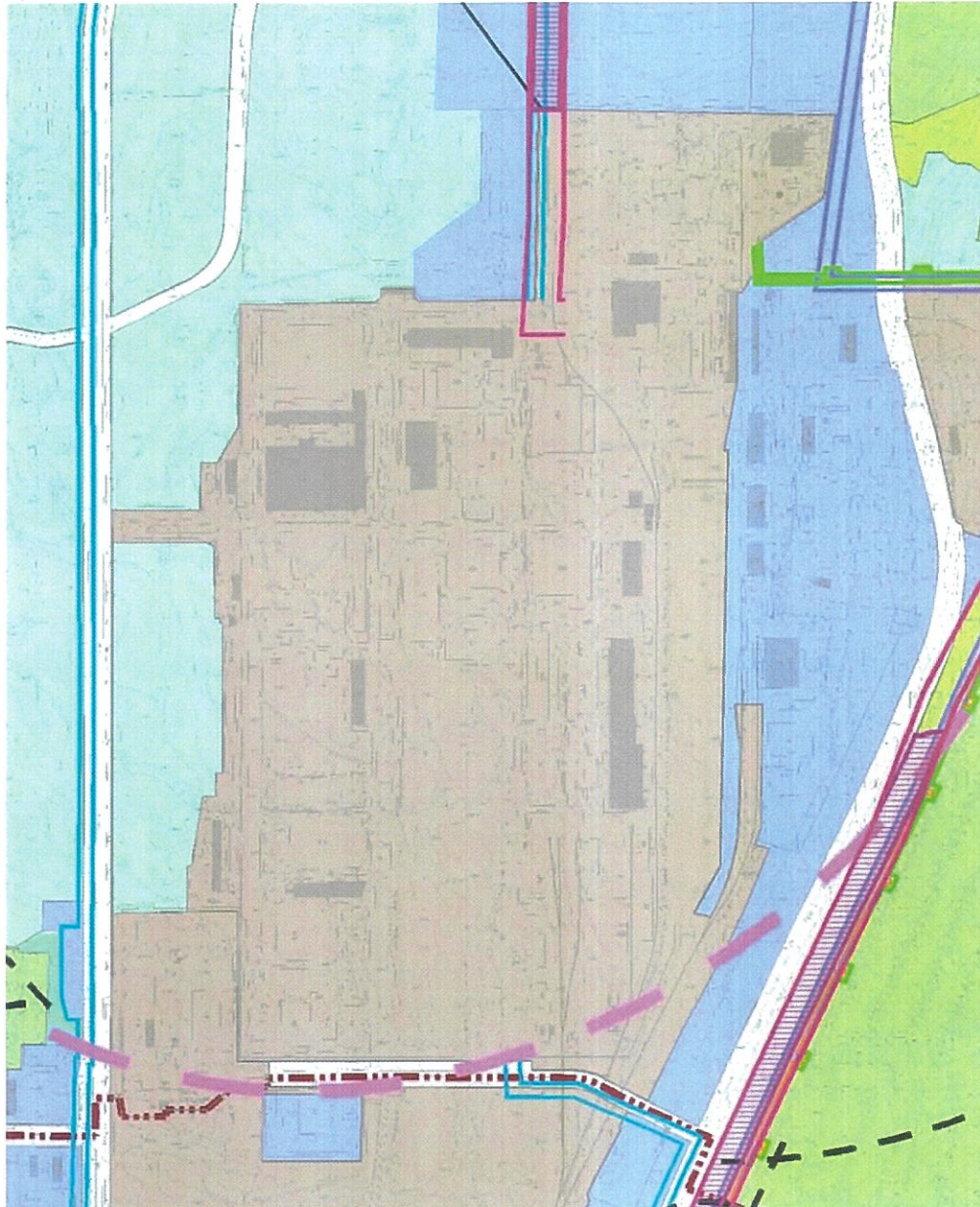
ВИДЫ ТЕРРИТОРИАЛЬНЫХ ЗОН:

Г. ПРОИЗВОДСТВЕННЫЕ




- | | |
|---|--|
|  | Г1 - ПРОМЫШЛЕННЫЕ; |
|  | Г2 - НИИ, НАУЧНО-ПРОИЗВОДСТВЕННЫЕ ПРЕДПРИЯТИЯ; |
|  | ГЗ - КОММУНАЛЬНО-СКЛАДСКИЕ; |

ПРИЛОЖЕНИЕ 3
к Решению Собрания депутатов
Миасского городского округа
от 14.12.2021 г. №12






Схема границ зон с особыми условиями использования территории Миасского городского округа Правил землепользования и застройки Миасского городского округа (фрагмент) с учетом изменения видов и границ территориальных зон в отношении территории, расположенной в Северном планировочном районе



ПРОИЗВОДСТВЕННЫЕ

	ПРОМЫШЛЕННЫЕ
	КОММУНАЛЬНО-СКЛАДСКИЕ
	НИИ, НАУЧНО-ПРОИЗВОДСТВЕННОЕ ПРЕДПРИЯТИЕ

ГРАНИЦЫ И ТЕРРИТОРИИ СПЕЦИАЛЬНЫХ ЗОН

	САНИТАРНО-ЗАЩИТНАЯ
	ВОЗМОЖНОГО ХИМИЧЕСКОГО ЗАРАЖЕНИЯ
	МАГИСТРАЛЬНЫЙ ВОДОВОД С ОХРАННОЙ ЗОНОЙ (ВС И ВОС)
	В/В ЛЭП 35/110 С ОХРАННОЙ ЗОНОЙ (С П/СТ)
	ГРАНИЦА ПЛАНИРОВОЧНОГО РАЙОНА