



СОБРАНИЕ ДЕПУТАТОВ МИАССКОГО ГОРОДСКОГО ОКРУГА
ЧЕЛЯБИНСКАЯ ОБЛАСТЬ
СЕМНАДЦАТАЯ СЕССИЯ СОБРАНИЯ ДЕПУТАТОВ МИАССКОГО
ГОРОДСКОГО ОКРУГА ШЕСТОГО СОЗЫВА

РЕШЕНИЕ №10

от 14.12.2021 г.

О внесении изменений в Решение Собрания депутатов Миасского городского округа от 25.11.2011 г. №1 «Об утверждении Правил землепользования и застройки Миасского городского округа» в части изменения функционального назначения территории, расположенной в Северном планировочном районе г.Миасса, в районе КС «Маяк» в части земельного участка с кадастровым номером 74:34:0801001:104

Рассмотрев предложение Главы Миасского городского округа Г.М. Тонких о внесении изменений в Решение Собрания депутатов Миасского городского округа от 25.11.2011 г. №1 «Об утверждении Правил землепользования и застройки Миасского городского округа» в части изменения функционального назначения территории, расположенной в Северном планировочном районе г.Миасса, в районе КС «Маяк» в части земельного участка с кадастровым номером 74:34:0801001:104, учитывая рекомендации постоянной комиссии по вопросам городского хозяйства, заключение комиссии по подготовке проектов Правил землепользования и застройки Миасского городского округа, результаты общественных обсуждений по настоящему проекту решения Собрания депутатов Миасского городского округа, в соответствии с Градостроительным кодексом Российской Федерации, руководствуясь Федеральным законом от 06.10.2003 г. №131-ФЗ «Об общих принципах организации местного самоуправления в Российской Федерации» и Уставом Миасского городского округа, Собрание депутатов Миасского городского округа РЕШАЕТ:

1. Внести изменения в Решение Собрания депутатов Миасского городского округа от 25.11.2011 г. №1 «Об утверждении Правил землепользования и застройки Миасского городского округа» в части изменения функционального назначения территории, расположенной в Северном планировочном районе г. Миасса, в районе КС «Маяк» в части земельного участка с кадастровым номером 74:34:0801001:104, согласно приложениям 1,2,3 к настоящему Решению.
2. Настоящее Решение опубликовать в установленном порядке.
3. Контроль исполнения настоящего Решения возложить на постоянную комиссию по вопросам городского хозяйства.

Председатель Собрания депутатов
Миасского городского округа

Глава
Миасского городского округа



Д.Г. Проскурин

Г.М. Тонких

ПРИЛОЖЕНИЕ 1
к Решению Собрания депутатов
Миасского городского округа
от 14.12.2021 г. №10

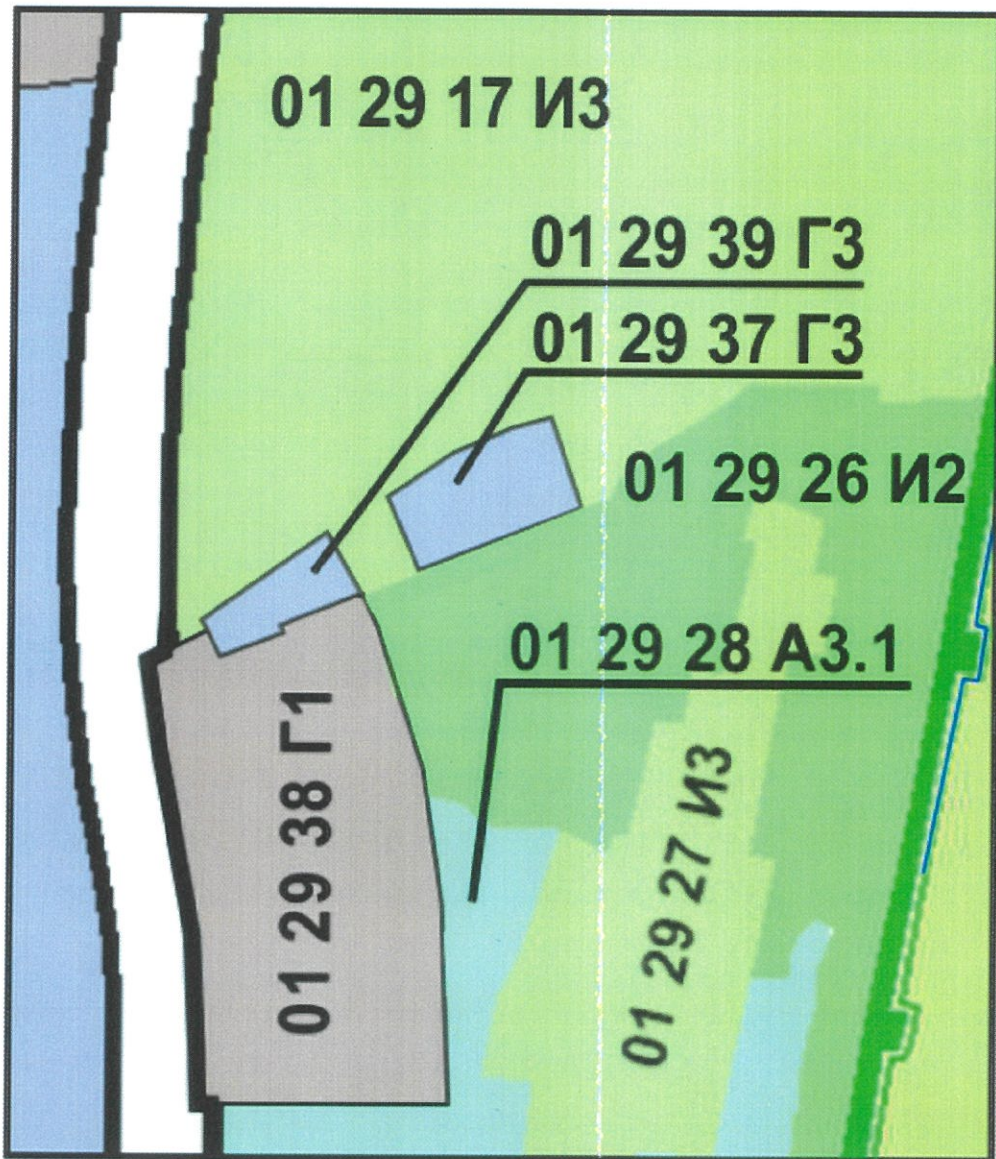
Описание изменений в Карту градостроительного зонирования территории г. Миасс и Схему границ зон с особыми условиями использования территории г. Миасс Правил землепользования и застройки Миасского городского округа в отношении территории, расположенной в Северном планировочном районе г. Миасса, в районе КС «Маяк» в части земельного участка с кадастровым номером 74:34:0801001:104

Граница внесения изменений	Градостроительный индекс территориальной зоны до изменений	Характер вносимых изменений	Градостроительный индекс территориальной зоны после изменений
территория, расположенная в Северном планировочном районе г. Миасса, в районе КС «Маяк»	01 29 37 ГЗ	изменение границ территориальной зоны	01 29 37 ГЗ
	-	присвоение нового индекса территориальной зоне	01 29 39 ГЗ
	01 29 17 ИЗ	изменение границ территориальной зоны	01 29 17 ИЗ

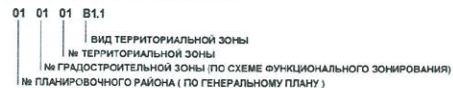
Правилами землепользования и застройки Миасского городского округа определены следующие виды территориальных зон: ГЗ – коммунально-складские; ИЗ – коллективные сады.

ПРИЛОЖЕНИЕ 2
к Решению Собрания депутатов
Миасского городского округа
от 14.12.2021 г. №10



Карта градостроительного зонирования территории г. Миасс Правил землепользования и застройки Миасского городского округа (фрагмент) с учётом изменений видов и границ территориальных зон в отношении территории, расположенной в Северном планировочном районе г. Миасса, в районе КС «Маяк» в части земельного участка с кадастровым номером 74:34:0801001:104



СТРУКТУРА НОМЕРА ТЕРРИТОРИАЛЬНОЙ ЗОНЫ:









ВИДЫ ТЕРРИТОРИАЛЬНЫХ ЗОН:

-  Г. ПРОИЗВОДСТВЕННЫЕ
 -  И. СЕЛЬСКОХОЗЯЙСТВЕННОГО ИСПОЛЬЗОВАНИЯ
- ГЗ - КОММУНАЛЬНО-СКЛАДСКИЕ
ИЗ - КОЛЛЕКТИВНЫЕ САДЫ

ПРИЛОЖЕНИЕ 3
к Решению Собрания депутатов
Миасского городского округа
от 14.12.2021 г. №10

Схема границ зон с особыми условиями использования территории г. Миасс
Правил землепользования и застройки Миасского городского округа (фрагмент) с учётом
изменений видов и границ территориальных зон в отношении территории, расположенной в
Северном планировочном районе г. Миасса, в районе КС «Маяк» в части земельного участка
с кадастровым номером 74:34:0801001:104



- | | |
|---|--------------------------------------|
|  | ПРОИЗВОДСТВЕННЫЕ |
|  | КОММУНАЛЬНО-СКЛАДСКИЕ |
|  | СЕЛЬСКОХОЗЯЙСТВЕННОГО ИСПОЛЬЗОВАНИЯ |
|  | КОЛЛЕКТИВНЫЕ САДЫ |
|  | ГРАНИЦЫ И ТЕРРИТОРИИ СПЕЦИАЛЬНЫХ ЗОН |
|  | ВОЗМОЖНОГО ХИМИЧЕСКОГО ЗАРАЖЕНИЯ |