



ПРОЕКТ

СОБРАНИЕ ДЕПУТАТОВ МИАССКОГО ГОРОДСКОГО ОКРУГА
ЧЕЛЯБИНСКАЯ ОБЛАСТЬ
_____ СЕССИЯ СОБРАНИЯ ДЕПУТАТОВ МИАССКОГО
ГОРОДСКОГО ОКРУГА ШЕСТОГО СОЗЫВА

РЕШЕНИЕ № _____

от _____ 2020 г.

О внесении изменений в Решение Собрания депутатов Миасского городского округа от 25.11.2011 г. №1 «Об утверждении Правил землепользования и застройки Миасского городского округа» в части изменения функционального назначения территории, расположенной в Челябинской области, Миасском городском округе, п. Тургояк, ул. Туристов, земельный участок с кадастровым номером 74:34:0309004:685

Рассмотрев предложение Главы Миасского городского округа Г.М. Тонких о внесении изменений в Решение Собрания депутатов Миасского городского округа от 25.11.2011 г. №1 «Об утверждении Правил землепользования и застройки Миасского городского округа» в части изменения функционального назначения территории, расположенной в Челябинской области, Миасском городском округе, п. Тургояк, ул. Туристов, земельный участок с кадастровым номером 74:34:0309004:685, учитывая рекомендации постоянной комиссии по вопросам городского хозяйства, заключение комиссии по подготовке проектов Правил землепользования и застройки Миасского городского округа, результаты публичных слушаний по настоящему проекту решения Собрания депутатов Миасского городского округа, рекомендации постоянной комиссии по вопросам городского хозяйства, заключение Правового управления Администрации Миасского городского округа, в соответствии с Градостроительным кодексом Российской Федерации, руководствуясь Федеральным законом от 06.10.2003 г. №131-ФЗ «Об общих принципах организации местного самоуправления в Российской Федерации» и Уставом Миасского городского округа, Собрание депутатов Миасского городского округа РЕШАЕТ:

1. Внести изменения в Решение Собрания депутатов Миасского городского округа от 25.11.2011 г. №1 «Об утверждении Правил землепользования и застройки Миасского городского округа» в части изменения функционального назначения территории, расположенной в Челябинской области, Миасском городском округе, п. Тургояк, ул. Туристов, земельный участок с кадастровым номером 74:34:0309004:685, согласно приложениям 1,2,3 к настоящему Решению.

2. Настоящее Решение опубликовать в установленном порядке.

3. Контроль исполнения настоящего Решения возложить на постоянную комиссию по вопросам городского хозяйства.

Председатель Собрания депутатов
Миасского городского округа

Д.Г. Проскурин

Глава
Миасского городского округа

Г.М. Тонких

Приложение 1
к Решению Собрания депутатов
Миасского городского округа
от _____ № _____

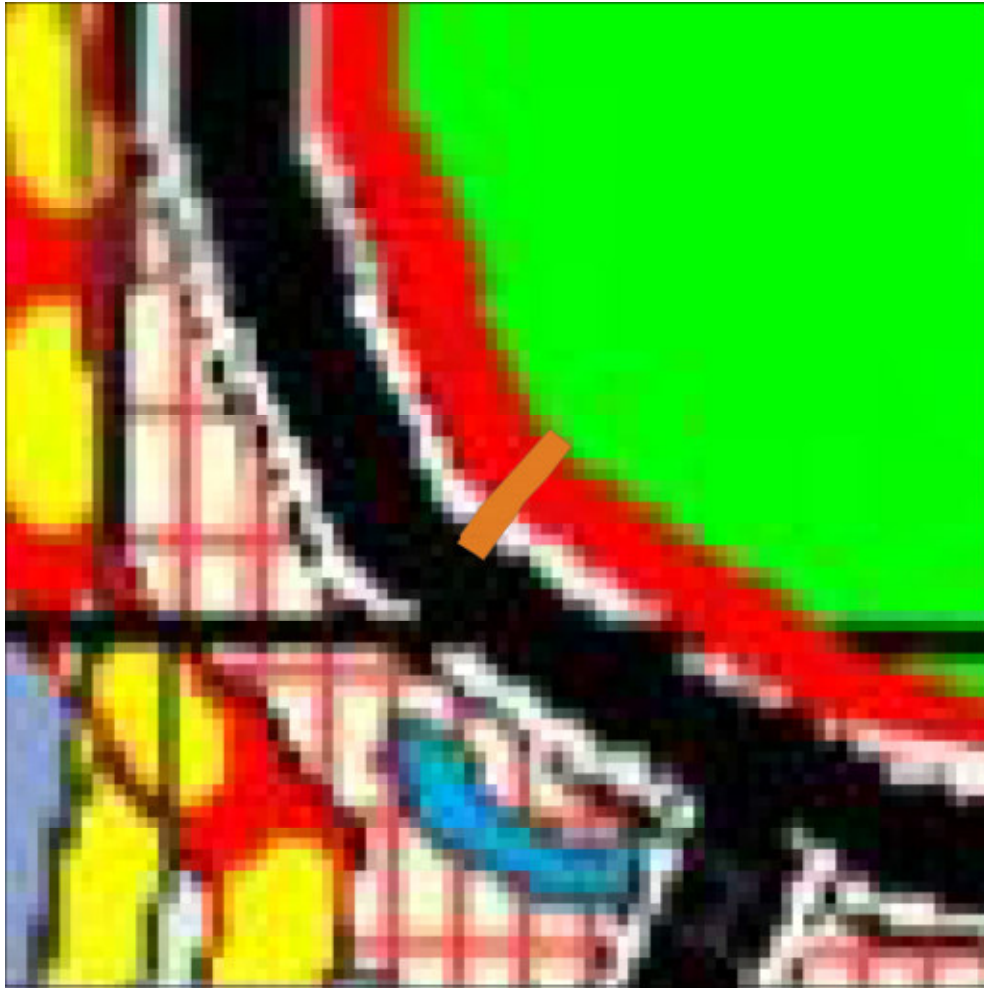
Описание изменений в Карту градостроительного зонирования территорий освоения
МГО и Схему границ зон с особыми условиями использования территорий освоения
МГО Правил землепользования и застройки Миасского городского округа.

Граница внесения изменений	Градостроительный индекс территориальной зоны (части) до изменений	Характер вносимых изменений	Градостроительный индекс территориальной зоны (части) после изменений
1	2	3	4
Территория, расположенная в Челябинской области, Миасском городском округе, п. Тургояк, ул. Туристов, земельный участок с кадастровым номером 74:34:0309004:685, в градостроительной зоне <u>02 09 А3.7</u>	<u>02 09 А3.7</u>	изменение вида части территориальной зоны	<u>02 08 В1</u>
	<u>02 09 А3.7</u>	изменение границ территориальной зоны	<u>02 09 А3.7</u>
	<u>02 08 В1</u>	изменение границ территориальной зоны	<u>02 08 В1</u>

В соответствии с Правилами землепользования и застройки территории Миасского городского округа определены следующие виды территориальных зон:

- **В1** – зона усадебной и коттеджной застройки.

Карта градостроительного зонирования территорий освоения МГО Правил землепользования и застройки Миасского городского округа (фрагмент) с учётом изменений видов и границ территориальных зон (частей) в отношении территории, расположенной в Челябинской области, Миасском городском округе, п. Тургояк, ул. Туристов, земельный участок с кадастровым номером 74:34:0309004:685.



УСЛОВНЫЕ ОБОЗНАЧЕНИЯ:

ВИДЫ ТЕРРИТОРИАЛЬНЫХ ЗОН:







-  В - ЖИЛЫЕ, в т. ч.:
-  В1 - УСАДЕБНАЯ И КОТЕДЖНАЯ ЗАСТРОЙКА
- РЕКРЕАЦИОННЫЕ:
-  АЗ.7 - УЧРЕЖДЕНИЯ ОТДЫХА

Схема границ зон с особыми условиями использования территорий освоения МГО
Правил землепользования и застройки Миасского городского округа (фрагмент) с учётом
изменений видов и границ территориальных зон (частей) в отношении территории,
расположенной в Челябинской области, Миасском городском округе, п. Тургояк, ул.
Туристов, земельный участок с кадастровым номером 74:34:0309004:685.



УСЛОВНЫЕ ОБОЗНАЧЕНИЯ:

ВИДЫ ТЕРРИТОРИАЛЬНЫХ ЗОН:

-  В1 - УСАДЕБНАЯ И КОТЕДЖНАЯ ЗАСТРОЙКА
-  АЗ.7 - УЧРЕЖДЕНИЯ ОТДЫХА

ГРАНИЦЫ И ТЕРРИТОРИИ СПЕЦИАЛЬНЫХ ЗОН:

-  ЗОНЫ ОХРАНЫ ПАМЯТНИКОВ ПРИРОДЫ (ГИДРОЛОГИЧЕСКИЕ)