



СОБРАНИЕ ДЕПУТАТОВ МИАССКОГО ГОРОДСКОГО ОКРУГА
ЧЕЛЯБИНСКАЯ ОБЛАСТЬ
ПЯТЬДЕСЯТ ЧЕТВЕРТАЯ СЕССИЯ СОБРАНИЯ ДЕПУТАТОВ МИАССКОГО
ГОРОДСКОГО ОКРУГА ПЯТОГО СОЗЫВА

РЕШЕНИЕ №14

от 25.10.2019 г.

О внесении изменений в Решение Собрании депутатов Миасского городского округа от 25.11.2011 г. №2 «Об утверждении Генерального плана Миасского городского округа и о корректировке черты населенного пункта «г. Миасс» в части изменения функционального назначения территории, расположенной в Миасском городском округе, в п. Тургояк, ул. Туристов, 19-21


Рассмотрев предложение Главы Миасского городского округа Г.М. Тонких о внесении изменений в Решение Собрании депутатов Миасского городского округа от 25.11.2011 г. №2 «Об утверждении Генерального плана Миасского городского округа и о корректировке черты населенного пункта «г. Миасс» в части изменения функционального назначения территории, расположенной в Миасском городском округе, в п. Тургояк, ул. Туристов, 19-21, учитывая рекомендации постоянной комиссии по вопросам городского хозяйства, результаты общественных обсуждений по настоящему проекту решения Собрании депутатов Миасского городского округа, в соответствии с Градостроительным кодексом Российской Федерации, руководствуясь Федеральным законом от 06.10.2003 г. №131-ФЗ «Об общих принципах организации местного самоуправления в Российской Федерации» и Уставом Миасского городского округа, Собрание депутатов Миасского городского округа РЕШАЕТ:

1. Внести изменения в Решение Собрании депутатов Миасского городского округа от 25.11.2011 г. №2 «Об утверждении Генерального плана Миасского городского округа и о корректировке черты населенного пункта «г. Миасс» в части изменения функционального назначения территории, расположенной в Миасском городском округе, в п. Тургояк, ул. Туристов, 19-21, согласно приложениям 1,2,3,4,5,6,7 к настоящему Решению.

2. Настоящее Решение опубликовать в установленном порядке.

3. Контроль исполнения настоящего Решения возложить на постоянную комиссию по вопросам городского хозяйства.

Председатель Собрании депутатов
Миасского городского округа



Е.А. Степовик

Глава
Миасского городского округа

Г.М. Тонких

ПРИЛОЖЕНИЕ 1
к Решению Собрания депутатов
Миасского городского округа
от 25.10.2019 г. №14

Описание изменений в Генеральный план Миасского городского округа
в отношении территории, расположенной в Миасском городском округе,
в п. Тургойк, ул. Туристов, 19-21

В отношении территории, расположенной в Миасском городском округе, в п. Тургойк, ул. Туристов, 19-21 в картах Генерального плана МГО:

- Проектный план Миасского городского округа
- Схема транспортной инфраструктуры Миасского городского округа
- Схема инженерной инфраструктуры Миасского городского округа
- Схема функционального зонирования территории освоения Миасского городского округа
- Схема границ зон с особыми условиями использования территории Миасского городского округа
- Территории, подверженные риску возникновения ЧС природного и техногенного характера Миасского городского округа
- изменены типы функционального назначения с «Учреждения отдыха» на «Усадебная и коттеджная застройка»

ПРИЛОЖЕНИЕ 2
к Решению собрания депутатов
Миасского городского округа
от 25.10.2019 г. №14

Проектный план Миасского городского округа Генерального плана Миасского городского округа (фрагмент) с учетом изменения функционального назначения территории, расположенной в Миасском городском округе, в п. Тургойак, ул. Туристов, 19-21



существ. сохран. проект



ЗЕМЛИ НАСЕЛЕННЫХ ПУНКТОВ



ПРОЧИЕ ТЕРРИТОРИАЛЬНЫЕ АВТОДОРОГИ

ПРИЛОЖЕНИЕ 3
к Решению Собрания депутатов
Миасского городского округа
от 25.10.2019 г. №14

Схема транспортной инфраструктуры Миасского городского округа Генерального плана Миасского городского округа (фрагмент) с учетом изменения функционального назначения территории, расположенной в Миасском городском округе, в п. Тургояк, ул. Туристов, 19-21

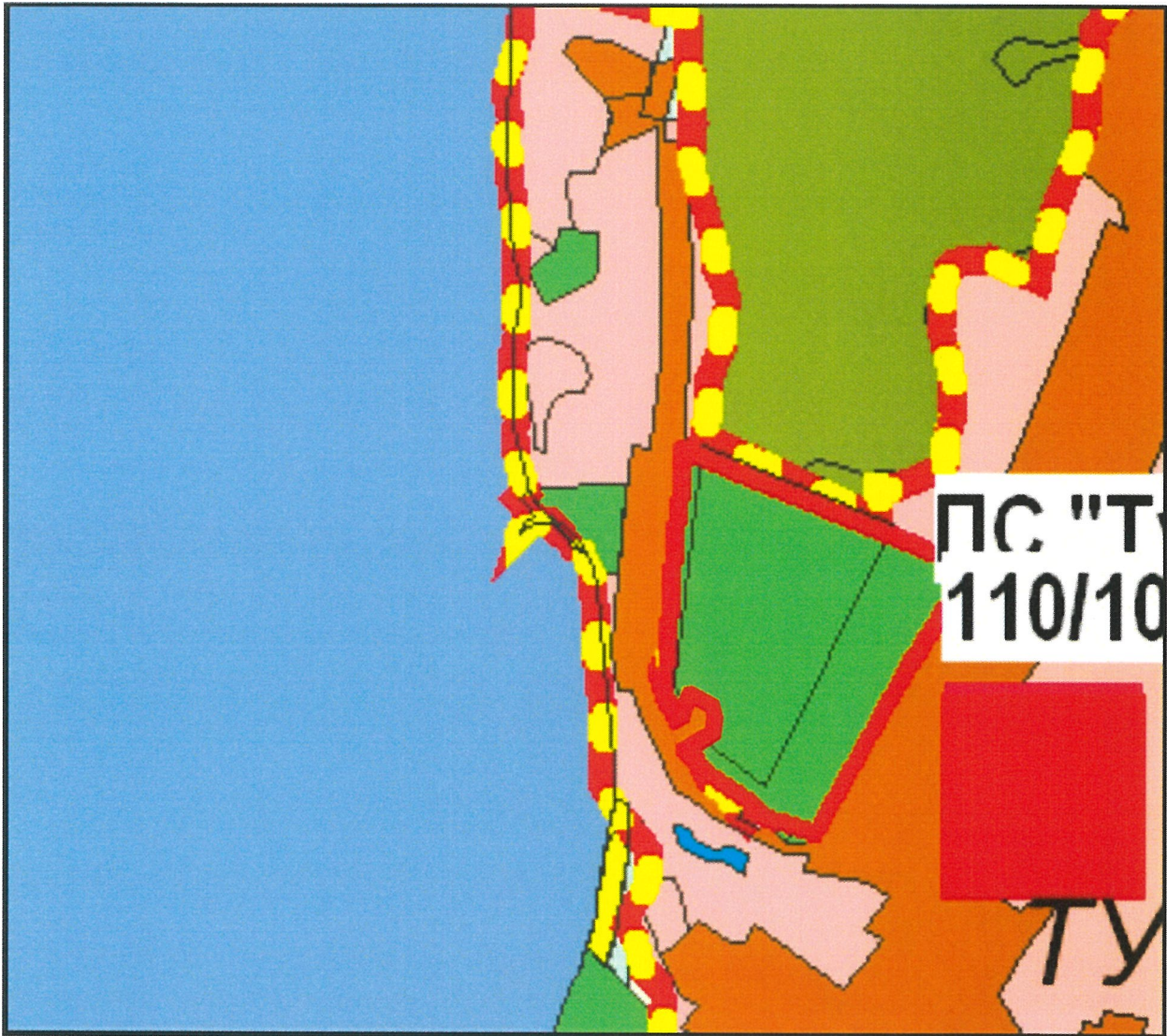


АВТОДОРОГИ:

 ВТОРОСТЕПЕННЫЕ МЕСТНОГО ЗНАЧЕНИЯ

ПРИЛОЖЕНИЕ 4
к Решению Собрания депутатов
Миасского городского округа
от 25.10.2019 г. №14

Схема инженерной инфраструктуры Миасского городского округа Генерального плана Миасского городского округа (фрагмент) с учетом изменения функционального назначения территории, расположенной в Миасском городском округе, в п. Тургояк, ул. Туристов, 19-21





ПРИЛОЖЕНИЕ 5
к Решению Собрании депутатов
Миасского городского округа
от 25.10.2019 г. №14

Схема функционального зонирования территории освоения Миасского городского округа
Генерального плана Миасского городского округа (фрагмент) с учетом изменения
функционального назначения территории, расположенной в Миасском городском округе,
в п. Тургояк, ул. Туристов, 19-21

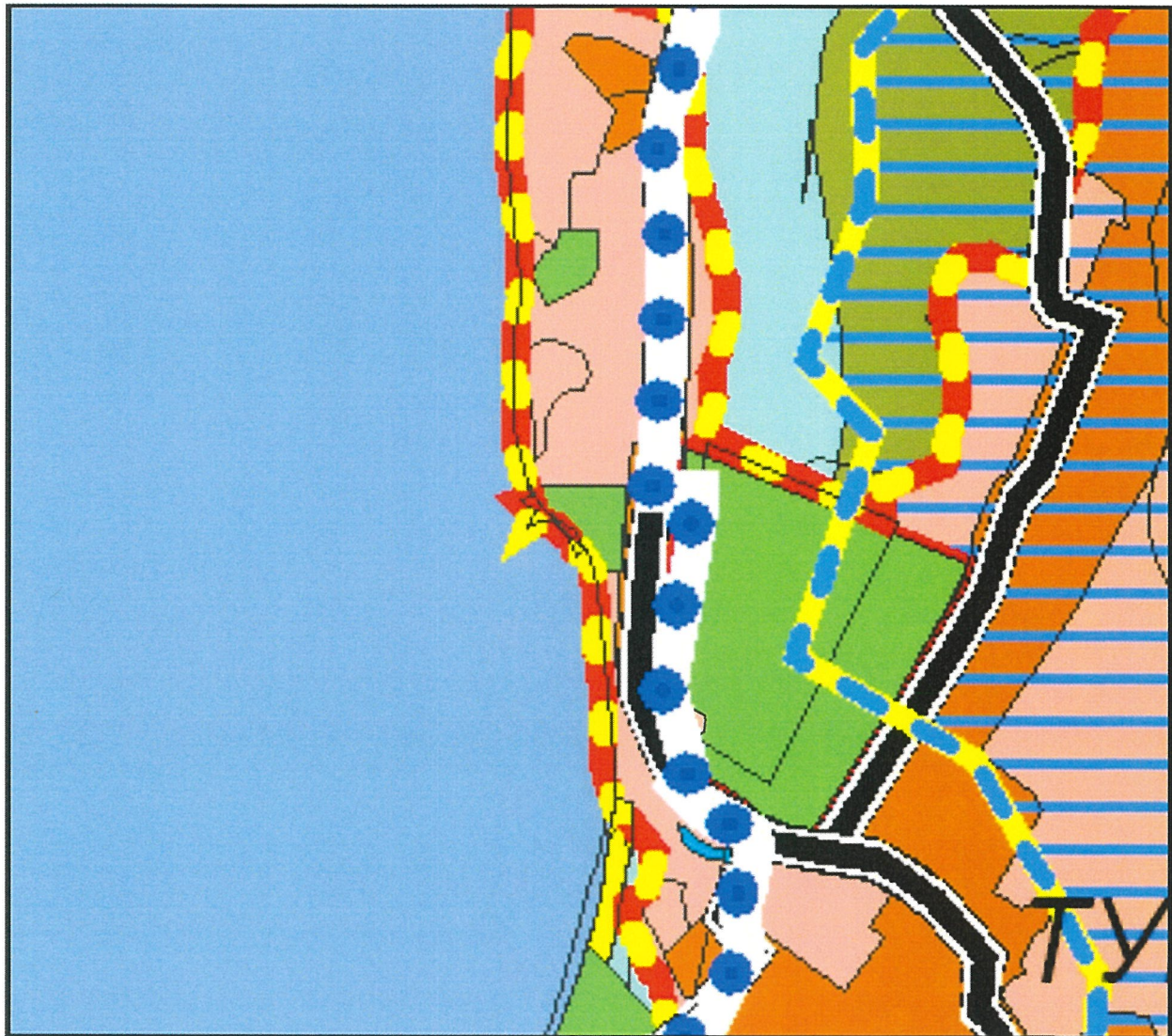


ТИПЫ ФУНКЦИОНАЛЬНОГО НАЗНАЧЕНИЯ ТЕРРИТОРИИ:

-  УЧРЕЖДЕНИЯ ОТДЫХА
-  УСАДЕБНАЯ И КОТТЕДЖНАЯ ЗАСТРОЙКА

ПРИЛОЖЕНИЕ 6
к Решению Собрания депутатов
Миасского городского округа
от 25.10.2019 г. №14

Схема границ зон с особыми условиями использования территории Миасского городского округа Генерального плана Миасского городского округа (фрагмент) с учетом изменения функционального назначения территории, расположенной в Миасском городском округе, в п. Тургояк, ул. Туристов, 19-21



ЗЕМЛИ НАСЕЛЕННЫХ ПУНКТОВ

ГРАНИЦЫ И ТЕРРИТОРИИ СПЕЦИАЛЬНЫХ ЗОН:



ЗОНЫ ОХРАНЫ ПАМЯТНИКОВ ПРИРОДЫ (ГИДРОЛОГИЧЕСКИЕ)

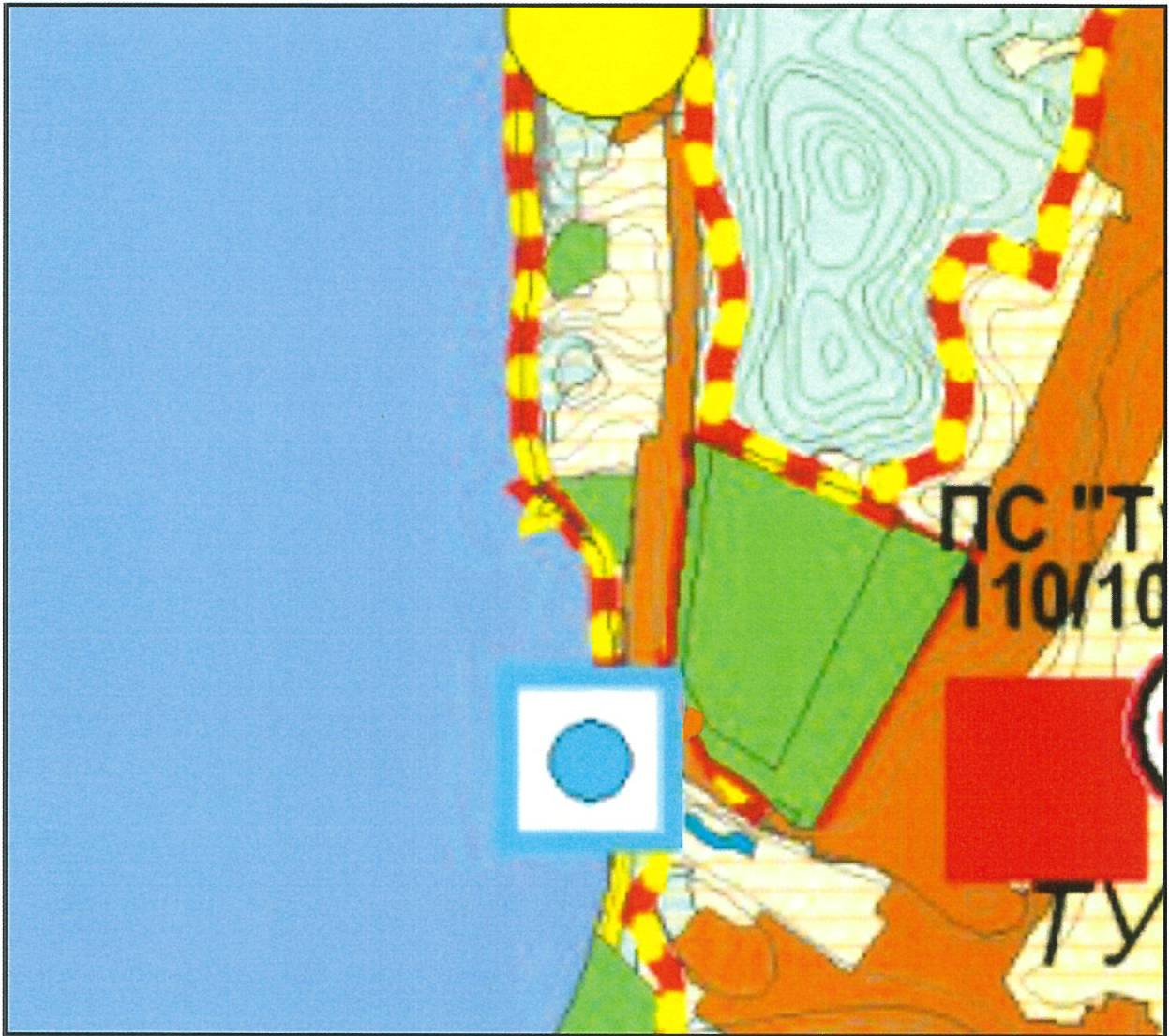
АДМИНИСТРАТИВНЫЕ ГРАНИЦЫ:






НАСЕЛЕННЫХ ПУНКТОВ МИАССКОГО ГОРОДСКОГО ОКРУГА

ПРИЛОЖЕНИЕ 7
к Решению Собрания депутатов
Миасского городского округа
от 25.10.2019 г. №14

Территории, подверженные риску возникновения ЧС природного и техногенного характера Миасского городского округа Генерального плана Миасского городского округа (фрагмент) с учетом изменения функционального назначения территории, расположенной в Миасском городском округе, в п. Тургояк, ул. Туристов, 19-21



ТЕРРИТОРИИ, ПОДВЕРЖЕННЫЕ ЧС ТЕХНОГЕННОГО ХАРАКТЕРА:

| СУЩЕСТВУЮЩИЕ | ПРОЕКТНЫЕ | |
|---|---|---------------------------------|
|  |  | ЗЕМЛИ НАСЕЛЕННЫХ ПУНКТОВ |
|  | | ПИРСЫ |